

গণপ্রজাতন্ত্রী বাংলাদেশ সরকার

স্থানীয় সরকার প্রকৌশল অধিদপ্তর

নির্বাহী প্রকৌশলীর কার্যালয়

জেলা- কক্সবাজার।

[www.lged.gov.bd](http://www.lged.gov.bd)

“শেখ হাসিনার মূলনীতি  
গ্রাম শহরের উন্নতি”

স্মারক নং- ৪৬.০২.০০২২.০০০.১৪.০০১.২১-/৬/১

তারিখ : ০২/০৩/২০২৪ইং।

প্রাপক,

সিনিয়র সহকারী প্রকৌশলী

মনিটরিং ও মূল্যায়ন

এবং

ফোকাল পার্সন

(এপিএ কমিটি)

স্থানীয় সরকার প্রকৌশল অধিদপ্তর

এলজিইডি ভবন, আগারগাঁও

শেরে-বাংলা নগর, ঢাকা-১২০৭।

বিষয় : কক্সবাজার জেলার ২০২৩-২০২৪ অর্থবছরের বার্ষিক কর্মসম্পাদন চুক্তি (Annual Performance Agreement) এর অর্ধবার্ষিক (জুলাই/২০২৩- ডিসেম্বর/২০২৩ পর্যন্ত) মূল্যায়ন এর জন্য প্রমাণক প্রেরণ প্রসঙ্গে।

সূত্র : মহোদয়ের স্মারক নং- ৪৬.০২.০০০০.৬০২.২২.০২২(অংশ-৭).২০২৩-১৪১৯, তারিখঃ ১২-১২-২০২৩ইং।

উর্পর্যুক্ত বিষয় ও সূত্রের প্রেক্ষিতে মহোদয়ের সদয় অবগতির জন্য জানানো যাচ্ছে যে, কক্সবাজার জেলার ২০২৩-২০২৪ অর্থবছরের বার্ষিক কর্মসম্পাদন চুক্তি (Annual Performance Agreement) এর অর্ধবার্ষিক (জুলাই/২০২৩- ডিসেম্বর/২০২৩ পর্যন্ত) মূল্যায়ন ছক যথাযথভাবে প্রস্তুত করা হয়েছে।

এমতাবস্থায়, সদয় অবগতি ও পরবর্তী প্রয়োজনীয় ব্যবস্থা গ্রহণের জন্য এতদসঙ্গে প্রেরণ করা হলো।

সংযুক্ত : প্রতিবেদন-০১ (এক) সেট।

(মোঃ মামুন খান)

নির্বাহী প্রকৌশলী

এলজিইডি, কক্সবাজার।

ফোনঃ ৮৮০২-৩৩৪৪৬২৪৭৪

[xen.coxsbazar@lged.gov.bd](mailto:xen.coxsbazar@lged.gov.bd)

অনুলিপিঃ-

- ১। অতিরিক্ত প্রধান প্রকৌশলী, চট্টগ্রাম বিভাগ, এলজিইডি, ১০১২, সিডিএ এভিনিউ, ষোলশহর, চট্টগ্রাম।
- ২। তত্ত্বাবধায়ক প্রকৌশলী, চট্টগ্রাম অঞ্চল, এলজিইডি, ১০১২, সিডিএ এভিনিউ, ষোলশহর, চট্টগ্রাম।
- ৩। উপজেলা প্রকৌশলী, স্থানীয় সরকার প্রকৌশল অধিদপ্তর, উপজেলাঃ (সকল), জেলাঃ কক্সবাজার।


## সেকশন ৩


মাঠ পর্যায়ের কার্যসমূহের ২০২৩-২৪ অর্থবছরের বার্ষিক কর্মসম্পাদন চুক্তির ২য় ত্রৈমাসিক (অক্টোবর/২০২৩ থেকে ডিসেম্বর/২০২৩) অগ্রগতি প্রতিবেদন


জেলাঃ কক্সবাজার

কৌশলগত উদ্দেশ্য (Strategic Objectives)	কার্যক্রম (Activities)	কর্মসম্পাদন সূচক (Performance Indicator)	গণনা পদ্ধতি	একক (Unit)	লক্ষ্যমাত্রা/অর্জন (অক্টোবর/২০২৩ থেকে ডিসেম্বর/২০২৩)	
১	২	৩	৪	৫	৬	
<b>সংশ্লিষ্ট কার্যালয়ের কৌশলগত উদ্দেশ্য</b>						
[১] পল্লী এলাকার টেকসই অবকাঠামো উন্নয়ন ও সংরক্ষণ	[১.১] কীচা সড়ক পাকাকরণ	[১.১.১] নির্মিত পাকা উপজেলা সড়ক	সমষ্টি	কিঃমিঃ	লক্ষ্যমাত্রা	৪.০০
					অর্জন	১.৪০
		[১.১.২] নির্মিত পাকা ইউনিয়ন সড়ক	সমষ্টি	কিঃমিঃ	লক্ষ্যমাত্রা	৬.০০
					অর্জন	১.৯৫
		[১.১.৩] নির্মিত পাকা গ্রামীণ সড়ক	সমষ্টি	কিঃমিঃ	লক্ষ্যমাত্রা	২০.০০
					অর্জন	৩.১৫
	[১.২] সড়কে ব্রিজ/ কালভার্ট নির্মাণ	[১.২.১] নির্মিত ব্রিজ/ কালভার্ট	সমষ্টি	মিঃ	লক্ষ্যমাত্রা	৩৫০.০০
					অর্জন	১১৪
	[১.৩] হাট-বাজার এবং গ্রোথ সেন্টার উন্নয়ন	[১.৩.১] উন্নীত হাট বাজার/গ্রোথ সেন্টার	সমষ্টি	সংখ্যা	লক্ষ্যমাত্রা	২.০০
					অর্জন	০
[১.৪] বহুমুখী সাইক্লোন শেল্টার নির্মাণ	[১.৪.১] নির্মিত সাইক্লোন শেল্টার	সমষ্টি	সংখ্যা	লক্ষ্যমাত্রা	১০	
				অর্জন	০	
[১.৫] উপজেলা কমপ্লেক্স ভবন নির্মাণ	[১.৫.১] নির্মিত উপজেলা কমপ্লেক্স ভবন	সমষ্টি	সংখ্যা	লক্ষ্যমাত্রা	১	
				অর্জন	০	
[১.৬] পল্লী এলাকায় কর্মসংস্থান সৃষ্টি	[১.৬.১] সৃষ্ট কর্মসংস্থান	সমষ্টি	লক্ষ জনিদবস	লক্ষ্যমাত্রা	২.৫০	
				অর্জন	০	
[১.৭] সবুজায়ন	[১.৭.১] বৃক্ষরোপন	সমষ্টি	সংখ্যা	লক্ষ্যমাত্রা	৫০০০	

কৌশলগত উদ্দেশ্য (Strategic Objectives)	কার্যক্রম (Activities)	কর্মসম্পাদন সূচক (Performance Indicator)	গণনা পদ্ধতি	একক (Unit)	লক্ষ্যমাত্রা/অর্জন (অক্টোবর/২০২০ থেকে ডিসেম্বর/২০২০)	
১	২	৩	৪	৫	৬	
<b>সংশ্লিষ্ট কার্যালয়ের কৌশলগত উদ্দেশ্য</b>						
					অর্জন	০
	[১.৮] পাকা সড়ক রক্ষণাবেক্ষণ	[১.৮.১] রক্ষণাবেক্ষণকৃত পাকা সড়ক	সমষ্টি	কিঃমিঃ	লক্ষ্যমাত্রা	১০০.০০
					অর্জন	৫.৫৭
	[১.৯] নিয়মিত সড়ক রক্ষণাবেক্ষণ (অন পেভমেন্ট)	[১.৯.১] রক্ষণাবেক্ষণকৃত সড়ক (অন পেভমেন্ট)	সমষ্টি	কিঃমিঃ	লক্ষ্যমাত্রা	২০০.০০
					অর্জন	৩৬.১৩
	[১.১০] পাকা সড়কে নির্মিত ব্রিজ/ কালভার্ট রক্ষণাবেক্ষণ	[১.১০.১] রক্ষণাবেক্ষণকৃত ব্রিজ/কালভার্ট	সমষ্টি	মিঃ	লক্ষ্যমাত্রা	২০০.০০
					অর্জন	২৯.২৬
[২] ক্ষুদ্রাকার সেচ কাঠামো উন্নয়ন ও সম্প্রসারণ	[২.১] সেচ খাল খনন ও পুনঃখনন	[২.১.১] খননকৃত সেচ খাল	সমষ্টি	কিঃমিঃ	লক্ষ্যমাত্রা	৮.০০
					অর্জন	০
	[২.২] বন্যা নিয়ন্ত্রণ বীধ নির্মাণ/সংস্কার	[২.২.১] নির্মিত / সংস্কারকৃত বীধ	সমষ্টি	কিঃমিঃ	লক্ষ্যমাত্রা	১.২৬
					অর্জন	০
	[২.৩] বন্যা ব্যবস্থাপনার উদ্দেশ্যে রেগুলেটর নির্মাণ/ সংস্কার	[২.৩.১] নির্মিত/ সংস্কারকৃত রেগুলেটর	সমষ্টি	সংখ্যা	লক্ষ্যমাত্রা	০
					অর্জন	০
[৩] প্রতিষ্ঠানিক সক্ষমতা উন্নয়ন	[৩.১] পরিকল্পিত টেকসই ও পরিবেশ বান্ধব অবকাঠামো উন্নয়নের জন্য প্রকল্প প্রণয়ন	[৩.১.১] ইঞ্জিনিয়ার মাধ্যমে মূল্যায়নকৃত দরপত্র	সমষ্টি	সংখ্যা	লক্ষ্যমাত্রা	২৫০
					অর্জন	৯৮

  
 উপ-সহকারী প্রকৌশলী  
 এলজিইডি, কক্সবাজার।

  
 (মোঃ আব্দুর রহমান মুহিম)  
 সিনিয়র সহকারী প্রকৌশলী  
 এলজিইডি, কক্সবাজার।

  
 (মোঃ মামুন খান)  
 নির্বাহী প্রকৌশলী  
 এলজিইডি, কক্সবাজার।



ছক নং-১: সড়কের (জুলাই ২০২৩ হতে ডিসেম্বর /২০২৩ পর্যন্ত) এর তথ্য:

জেলা নাম	সড়কের ধরণ	সড়কের নাম	সড়কের দৈর্ঘ্য (কিমিঃ)
গ্রামীণ সড়ক	উপজেলা সড়ক	Badarkhali GC - Choarfarri Bazar RHD Road (Road ID: 422162009) Chakaria Upazila, District: Cox's Bazar.	১.৪০
	ইউনিয়ন সড়ক	Gorakghata-Ghatilbanga Sonadia Road (RoadID 422493003) Moheshkhali Upazila, District Coks Bazar.	০.৪৪
		Rajakhali-Mognama Upakulia Road Pokua Upazila, District: Cox's Bazar. (Road ID: 422953004)	১.৫১
	গ্রামীণ সড়ক	Betua Bazar RHD-Khil Sadek-Boroitoli Bibirkhil Road Chakaria Upazila, District: Cox's Bazar. (Road ID: 422164032)	০.৭৫
		R & H Road-Kaelirpool Road, Under Ramu Upazila. District: Cox's Bazar. (Road ID: 422665065)	১.০০
	Dalirehara Goysamura-Sha Alam House Road Ramu Upazila, District: Cox's Bazar. (Road ID: 422665142)	১.৪০	

ছক নং-২: ব্রিজ/কালভার্ট (জুলাই ২০২৩ হতে ডিসেম্বর /২০২৩ পর্যন্ত) এর তথ্য।

জেলা নাম	ব্রিজ/কালভার্টের নাম	স্প্যানের দৈর্ঘ্য (মিঃ)
কক্সবাজার	Construction of 54.00m long RCC slab Bridge on Eidgon UP Office (School Gate- Voimiriaghona Forest Office Bazar Via Baditala) Road.	৫৪
	Construction of 60.00m Long RCC Girder Bridge on Thanda Chakidar Road .	৬০

ছক নং-৩: হাট-বাজার/গ্রোথ সেন্টার উন্নয়ন (জুলাই ২০২৩ হতে ডিসেম্বর /২০২৩ পর্যন্ত) এর তথ্য।

জেলা নাম	হাট-বাজার/গ্রোথ সেন্টারের নাম	সংখ্যা (টি)
কক্সবাজার	-	০

ছক নং-৪: উপজেলা কমপ্লেক্স ভবন উন্নয়ন (জুলাই ২০২৩ হতে ডিসেম্বর /২০২৩ পর্যন্ত) এর তথ্য।

জেলা নাম	উপজেলার নাম	উপজেলা কমপ্লেক্স এর নাম	সংখ্যা (টি)
কক্সবাজার	-	-	০

ছক নং-৫: সাইক্লোন শেল্টার উন্নয়ন (জুলাই ২০২৩ হতে ডিসেম্বর /২০২৩ পর্যন্ত) এর তথ্য।

জেলা নাম	উপজেলার নাম	বহুমুখী দুর্যোগ আশ্রয় কেন্দ্রের নাম	সংখ্যা (টি)
কক্সবাজার	-	-	০

ছক নং-৬: বৃক্ষরোপণ (জুলাই ২০২৩ হতে ডিসেম্বর /২০২৩ পর্যন্ত) এর তথ্য।

ক্রম নং	জেলা নাম	বোপিত চারার ধরণ				পরিচর্যার পর জীবিত গাছের সংখ্যা				
		বনজ (সংখ্যা)	ঔষধি (সংখ্যা)	ফলজ (সংখ্যা)	মোট চারার (সংখ্যা)	বনজ (সংখ্যা)	ঔষধি (সংখ্যা)	ফলজ (সংখ্যা)	মোট চারার (সংখ্যা)	জীবিত গাছের হার (%)
	কক্সবাজার	-	-	-	-	-	-	-	-	-

ছক নং-৭: রক্ষণাবেক্ষণকৃত সড়ক (জুলাই ২০২৩ হতে ডিসেম্বর/২০২৩ পর্যন্ত) এর তথ্য

ক্রঃ নং	জেলা	উপজেলা	রক্ষণাবেক্ষণকৃত সড়কের নাম	আইডিনং	চেইনেজ		দৈর্ঘ্য (কিঃমিঃ)	চুক্তিমূল্য (লক্ষ টাকা)	মন্তব্য
					From	To			
01		Sadar	Periodic Maintenance of West Chowfaldandi Road from ch. 00m-1520m (Sadar)	Road ID-4222440 12	00m-	1520m	১.৫২	৩৭.৩৯	
02	কক্সবাজার	Pekua	Periodic Maintenance of Shilkhali Paharchada Madrasha via RHD Road from Ch 00-2600m. Under Pekua Upazila. District: Cox's Bazar	(Road ID: 4229530 02)	00m-	2600m	২.৬০	৩৮.৭৯	
03		Kutubdia	Periodic Maintenance of Dakhin Dhurang GC - BIWTA jettyghat at Banskhal RHD via sator uddin ghat Road (Kutubdia)	from ch. (Road ID: 4224520 03)	2550m	4000m	১.৪৫	৩৮.৭৬	

ছক নং-৮: রক্ষণাবেক্ষণকৃত ব্রিজ/কালভার্ট (জুলাই ২০২৩ হতে ডিসেম্বর/২০২৩ পর্যন্ত) এর তথ্য।

জেলার নাম	রক্ষণাবেক্ষণকৃত ব্রিজ/কালভার্টের নাম	স্প্যানের দৈর্ঘ্য (মিঃ)
কক্সবাজার		

ছক নং: ৯ খননকৃত সেচ খাল ও পুনঃখনন (জুলাই ২০২৩ হতে ডিসেম্বর/২০২৩ পর্যন্ত) এর তথ্য


জেলার নাম	উপজেলার নাম	কীর্তির নাম (সেচ খাল খনন ও পুনঃখনন)	দৈর্ঘ্য (কিঃমিঃ)
কক্সবাজার			


ছক নং: ১০ নির্মিত/সংস্কারকৃত বীথ (জুলাই ২০২৩ হতে ডিসেম্বর/২০২৩ পর্যন্ত) এর তথ্য


জেলার নাম	উপজেলার নাম	কীর্তির নাম (নির্মিত/সংস্কারকৃত বীথ)	দৈর্ঘ্য (কিঃমিঃ)
কক্সবাজার			০

ছক নং: ১১ নির্মিত/সংস্কারকৃত রেগুলেটর (জুলাই ২০২৩ হতে ডিসেম্বর/২০২৩ পর্যন্ত) এর তথ্য

জেলার নাম	উপজেলার নাম	কীর্তির নাম (রেগুলেটর)	সংখ্যা (টি)
কক্সবাজার			

  
উপ-সহকারী প্রকৌশলী  
এলজিইডি, কক্সবাজার।

  
(মোঃ আব্দুর রহমান মুহিম)  
সিনিয়র সহকারী প্রকৌশলী  
এলজিইডি, কক্সবাজার।

  
(মোঃ মামুন বান)  
নির্বাহী প্রকৌশলী  
এলজিইডি, কক্সবাজার।