




চকরিয়া উপজেলা পরিষদের
২০২৩-২০২৪ অর্থ বছরের বার্ষিক উন্নয়ন পরিকল্পনা





বার্ষিক উন্নয়ন পরিকল্পনা

২০২৩-২০২৪

উপজেলা পরিষদ, চকরিয়া

- ❁ কারিগরি সহযোগিতা :
উপজেলা পরিষদ, চকরিয়া।
- ❁ সার্বিক সহযোগিতা :
চকরিয়া উপজেলা পরিষদের সম্মানিত সদস্য এবং
সংশ্লিষ্ট সকল কর্মকর্তা ও কর্মচারীবৃন্দ।
- ❁ প্রকাশনায় :
ফজলুল করিম
চেয়ারম্যান, উপজেলা পরিষদ, চকরিয়া, কক্সবাজার।
- ❁ সম্পাদনা :
সৈয়দ শামসুল তাবরীজ
উপজেলা নির্বাহী অফিসার, চকরিয়া, কক্সবাজার।
- ❁ অর্থায়নে : উপজেলা পরিষদ, চকরিয়া, কক্সবাজার।
- ❁ প্রকাশকাল : জুলাই ২০২৩ খ্রি:
- ❁ সার্বিক সহযোগিতায়, তথ্য সংগ্রহ ও কম্পোজ :
ইমাম হোসেন (ইমন)
গোপনীয় সহকারী (সিএ), উপজেলা পরিষদ, চকরিয়া, কক্সবাজার।
- ❁ কৃতজ্ঞতায় :
চকরিয়া উপজেলা পরিষদের বিভিন্ন দপ্তরের বিভাগীয় কর্মকর্তাবৃন্দ ও
ইউপি চেয়ারম্যানবৃন্দ।





বার্ষিক উন্নয়ন পরিকল্পনা

২০২৩-২০২৪

উপজেলা পরিষদ, চকরিয়া।

উৎসর্গ

প্রিয় চকরিয়া উপজেলাবাসীকে





বাণী

চকরিয়া উপজেলা পরিষদের ২০২৩-২০২৪ অর্থ বছরের বার্ষিক উন্নয়ন পরিকল্পনা বই প্রণয়ণ করা হচ্ছে জেনে আমি অত্যন্ত আনন্দিত হয়েছি। স্থানীয় পর্যায়ে সুশাসন প্রতিষ্ঠা, দারিদ্র বিমোচন, স্থানীয় উন্নয়ন ত্বরান্বিত ও তৃণমূল পর্যায়ে অংশীদারিত্বমূলক গণতন্ত্র প্রতিষ্ঠায় এ বইটি সহায়ক ভূমিকা পালন করবে এবং উপজেলা পরিষদের কর্মকাণ্ডকে আরও গতিশীল করবে। এ পরিকল্পনা বই উপজেলা পরিষদের উন্নয়ন কার্যক্রমকে আরো গতিশীল রাখবে এবং এর সুদূর প্রসারী ফলাফল বয়ে আনবে বলে আমার দৃঢ় বিশ্বাস।

মাননীয় প্রধানমন্ত্রী জননেত্রী শেখ হাসিনা ঘোষিত “দিন বদলের সনদ” বাস্তবায়নে এ উদ্যোগ যথার্থ ভূমিকা রাখবে বলে আমার প্রত্যাশা। এ উপজেলার সর্বসাধারণের জীবন মানসহ সামগ্রিক উন্নয়নে আমার প্রচেষ্টা অব্যাহত থাকবে।

চকরিয়া উপজেলা পরিষদের ২০২৩-২০২৪ অর্থবছরের বার্ষিক উন্নয়ন পরিকল্পনা বই প্রণয়নে কারিগরী সহায়তা করায় স্থানীয় সরকার বিভাগ কর্তৃক সরাসরি বাস্তবায়নাধীন উপজেলা গভর্ন্যান্স প্রজেক্ট (ইউজেডজিপি) এর মাধ্যমে উন্নয়ন সহযোগী সংস্থাগুলোকে আমি আন্তরিকভাবে ধন্যবাদ জানাচ্ছি।

স্বাক্ষরিত

জাফর আলম বিএ(অনার্স)এমএ

জাতীয় সংসদ সদস্য

২৯৪-কক্সবাজার-০১

চকরিয়া-পেকুয়া নির্বাচনী এলাকা।



বাণী

চকরিয়া উপজেলা পরিষদের ২০২৩-২০২৪ অর্থ বছরের বার্ষিক উন্নয়ন পরিকল্পনা বই প্রণয়ণ করতে যাচ্ছে জেনে আমি আনন্দিত। ২০২৩-২০২৪ বার্ষিক উন্নয়ন পরিকল্পনা একটি ক্ষুধা ও দারিদ্রমুক্ত ডিজিটাল বাংলাদেশ বিগির্মাণে উপজেলা পর্যায়ে এই পরিকল্পনা প্রণয়ন নিঃসন্দেহে প্রশংসার দাবি রাখে।

২০২৩-২০২৪ অর্থ বছরের বার্ষিক উন্নয়ন পরিকল্পনা সফল বাস্তবায়ন সম্ভব হলে চকরিয়া উপজেলার অবকাঠামো, শিক্ষা, স্বাস্থ্য, পরিবেশ ও নারী উন্নয়ন ঘটবে মর্মে বিশ্বাস করি।

চকরিয়া উপজেলার বার্ষিক উন্নয়ন পরিকল্পনা প্রণয়নের এই উদ্যোগের জন্য উপজেলা পরিষদের সংশ্লিষ্ট সকলকে আমি আন্তরিক ধন্যবাদ জানাচ্ছি।

আমি চকরিয়া উপজেলা পরিষদের বার্ষিক উন্নয়ন পরিকল্পনা বই প্রণয়নের এই মহৎ প্রয়াসকে সাধুবাদ জানাই।

স্বাক্ষরিত

মো: মামুনুর রশীদ

জেলা প্রশাসক

কক্সবাজার।



বাণী

গণপ্রজাতন্ত্রী বাংলাদেশের স্থানীয় সরকার ব্যবস্থার একটি অন্যতম গুরুত্বপূর্ণ স্তর হলো উপজেলা পরিষদ। আমি জেনে আনন্দিত যে, চকরিয়া উপজেলা পরিষদের ২০২৩-২০২৪ অর্থ বছরের বার্ষিক উন্নয়ন পরিকল্পনা বই প্রনয়ণ করতে যাচ্ছে। এতে জনঅংশগ্রহণের মাধ্যমে চাহিদা নিরূপণ করে অগ্রাধিকার ভিত্তিতে প্রকল্প গ্রহণ এবং জনগণকে সম্পৃক্ত রেখে প্রকল্প বাস্তবায়নের মাধ্যমে জনগণের প্রকৃত ক্ষমতায়ন সম্ভব। স্থানীয় সরকার প্রতিষ্ঠানসমূহকে গণতান্ত্রিক, শক্তিশালী, স্বচ্ছ, জবাবদিহি, উন্নয়নমুখী ও সেবামুখী প্রতিষ্ঠান হিসেবে গড়ে তুলতে সরকার কার্যক্রম গ্রহণ ও বাস্তবায়ন করে আসছে। উপজেলা পরিষদকে সেবাদানকারী প্রতিষ্ঠান হিসেবে গড়ে তুলতে স্থানীয়ভাবে জনগণের অংশগ্রহণে পরিকল্পনা গ্রহণ ও তা যথাযথভাবে বাস্তবায়ন অত্যন্ত গুরুত্বপূর্ণ। উপজেলা পরিষদের ২০২৩-২০২৪ বার্ষিক উন্নয়ন পরিকল্পনা বই প্রনয়ণ হলে এ লক্ষ্য অর্জনে একটি গুরুত্বপূর্ণ পদক্ষেপ। আমরা জানি সুষ্ঠুভাবে কোন কাজ সম্পাদনের জন্য সঠিক ও বাস্তবভিত্তিক পরিকল্পনার কোন বিকল্প নাই। উপজেলা পরিষদের অন্যতম প্রধান কাজ হলো পাঁচশালা ও বিভিন্ন মেয়াদী উন্নয়ন পরিকল্পনা প্রণয়ন করা এরই ধারাবাহিকতায় চকরিয়া উপজেলায় পঞ্চবার্ষিক পরিকল্পনা প্রণয়ন করা হয়েছে। চকরিয়া উপজেলার অন্তর্গত ১৮টি ইউনিয়নের সার্বিক উন্নয়ন কর্মকাণ্ডের তথ্যচিত্র এ পরিকল্পনায় অন্তর্ভুক্ত করা হয়েছে। জনগণের অংশগ্রহণে প্রস্তুত এ পরিকল্পনা স্থানীয় সম্পদ, উন্নয়ন সহযোগী এবং সরকারের নিকট হতে প্রাপ্ত অনুদানের অর্থে সুষ্ঠুভাবে বাস্তবায়িত হবে বলে আমি দৃঢ়ভাবে বিশ্বাস করি। এ বৃহৎ কর্মকাণ্ডের সাথে প্রত্যক্ষ ও পরোক্ষভাবে সম্পৃক্ত সকলকে জানাই আন্তরিক ধন্যবাদ ও কৃতজ্ঞতা।

স্বাক্ষরিত

জাহিদ ইকবাল

উপ-পরিচালক (স্থানীয় সরকার)

স্থানীয় সরকার, কক্সবাজার।



বাণী

স্বাধীনতার মহানায়ক, বাংলাদেশের স্থপতি, হাজার বছরের শ্রেষ্ঠ বাঙ্গালী জাতির পিতা বঙ্গবন্ধু শেখ মুজিবুর রহমান এর স্বপ্নের সোনার বাংলা গড়ে তুলতে স্থানীয় সরকার প্রতিষ্ঠান হিসেবে উপজেলা পরিষদের প্রয়োজনীয়তা অনস্বীকার্য। অপরূপ সৌন্দর্যের লীলাভূমি, বহু ঐতিহাসিক স্মৃতিবিজড়িত চকরিয়া উপজেলা। চকরিয়া উপজেলা ১৮টি ইউনিয়ন ও ১টি পৌরসভা নিয়ে ঐতিহাসিকভাবে রাজনৈতিক, সামাজিক, অর্থনৈতিক ও ভৌগলিক অবস্থার প্রেক্ষাপট বিবেচনায় একটি গুরুত্বপূর্ণ জনপদ। ছোট-বড় বহু নদী, খাল-বিল, পুকুর, পাহাড়-টিলা, ধান-পাট, ফল-ফলাদি, সবজী ও মৎস্য উৎপাদনে সমৃদ্ধ ধনী-গরিব সকল শ্রেণীর মেহনতী মানুষের চাহিদা ও অভাব-অভিযোগগুলো মাথায় রেখে শিক্ষা, কৃষি ও দারিদ্র্য বিমোচনকে অগ্রাধিকার দিয়ে স্থানীয় সরকার বিভাগের মাধ্যমে বাস্তবায়নাত্মক উপজেলা গভর্ন্যান্স প্রজেক্ট (ইউজেডজিপি) এর সহায়তায় ও এর নীতিমালা অনুসরণ করে চকরিয়া উপজেলা পরিষদ কর্তৃক ২০২৩-২০২৪ অর্থ বছরের বার্ষিক উন্নয়ন পরিকল্পনা বই প্রকাশের উদ্যোগ গ্রহণ করা হয়েছে।

সরকার উপজেলা পরিষদকে একটি শক্তিশালী গণতান্ত্রিক স্থানীয় সরকার প্রতিষ্ঠানে রূপায়নের লক্ষ্যে উপজেলা পরিষদের জন্য নানামুখী প্রকল্প ও পরিকল্পনা গ্রহণ করেছে। সঠিক কর্মপরিকল্পনা, সুচিন্তিত কর্মপদ্ধতি গ্রহণ এবং সৎ, সুশিক্ষিত জ্ঞানী ও অভিজ্ঞ জনপ্রতিনিধি ও সরকারী কর্মকর্তা/কর্মচারীগণের মাধ্যমেই তা বাস্তবায়ন সম্ভব। এ বিষয়টি মাথায় রেখে চকরিয়া উপজেলা পরিষদের বার্ষিক উন্নয়ন পরিকল্পনা ও বাজেট বই সুষ্ঠু ও সুচারুরূপে প্রণয়নের উদ্যোগ গ্রহণ করা হয় যাতে উপজেলা পরিষদে সুশাসন প্রতিষ্ঠা, স্বচ্ছতা ও জবাবদিহিতা আনয়ন সম্ভব হয়। এ বার্ষিক উন্নয়ন পরিকল্পনা চকরিয়া উপজেলা পরিষদকে আরও অধিক কার্যকর গণতান্ত্রিক স্থানীয় সরকার প্রতিষ্ঠান হিসাবে গড়ে তুলতে এবং এলাকার আর্থসামাজিক উন্নয়নে গুরুত্বপূর্ণ অবদান রাখবে বলে আমার বিশ্বাস।

এ বার্ষিক উন্নয়ন পরিকল্পনা বই প্রণয়নের সাথে সম্পৃক্ত সকল জনপ্রতিনিধি, সরকারি কর্মকর্তা/কর্মচারি সহ যারা নিরলস ভাবে পরিশ্রম করে একটি সুন্দর বই উপহার দিয়েছে তাদের সকলের প্রতি আন্তরিক কৃতজ্ঞতা জানাচ্ছি।

স্বাক্ষরিত
(ফজলুল করিম)
চেয়ারম্যান
উপজেলা পরিষদ
চকরিয়া, কক্সবাজার।



বাণী

উপজেলা পরিষদের সঠিক কর্মপরিকল্পনা, সুচিন্তিত কর্মপদ্ধতি বাস্তবায়ন কেবল সৎ, সুশিক্ষিত, জ্ঞানী ও অভিজ্ঞ জনপ্রতিনিধি ও সরকারী কর্মকর্তা/কর্মচারীগণের মাধ্যমেই বাস্তবায়ন সম্ভব। আর এ কথা মাথায় রেখেই স্থানীয় সরকার বিভাগের মাধ্যমে উপজেলা গভর্ন্যান্স প্রজেক্ট(ইউজেডজিপি) এর প্রকল্প গ্রহণ করা হয়েছে।

উপজেলা পরিষদ আইন ও উপজেলা পরিষদ গভর্ন্যান্স প্রকল্প নীতিমালা অনুসরণ করে চকরিয়া উপজেলা পরিষদের ২০২৩-২০২৪ অর্থবছরের বার্ষিক উন্নয়ন পরিকল্পনা বই প্রকাশের উদ্যোগ গ্রহণ করা হয়েছে। বার্ষিক উন্নয়ন পরিকল্পনা ও বাজেট বই উপজেলা পরিষদে সুশাসন প্রতিষ্ঠা, স্বচ্ছতা ও জবাবদিহিতা নিশ্চিতসহ উপজেলা পরিষদকে আরো অধিক শক্তিশালী ও কার্যকর করবে। সেই সাথে গণতান্ত্রিক স্থানীয় সরকার প্রতিষ্ঠান হিসেবে উপজেলা পরিষদের মাধ্যমে উপজেলাবাসী উপকৃত হবে বলে আমার বিশ্বাস। এ উদ্যোগের সাথে সম্পৃক্ত জনপ্রতিনিধি, সরকারী কর্মকর্তা/কর্মচারীসহ সংশ্লিষ্ট সকলের প্রতি রইল আমার আন্তরিক কৃতজ্ঞতা ও অভিনন্দন।

স্বাক্ষরিত
(মকছুদুল হক চুট্টু)
ভাইস চেয়ারম্যান
উপজেলা পরিষদ
চকরিয়া, কক্সবাজার।



বাণী

বর্তমান বিশ্বের অন্যান্য দেশের মত আমাদের এ দরিদ্র কিন্তু উন্নয়নশীল দেশটিতেও মোট জনসংখ্যার অর্ধেক নারী। আবহমান কাল ধরে একটি ধারণা চলে আসছে নারী অবলা, নারী দুর্বল, নারী শক্তিহীন। আর এ সকল নেতিবাচক ধারণা থেকে বেরিয়ে এসে নারীর দুর্বল হাতকে কর্মের হাতিয়ার হিসেবে গড়ে তোলার জন্য বঙ্গবন্ধু কন্যা, জননেত্রী মাননীয় প্রধান মন্ত্রী শেখ হাসিনা নারীর ক্ষমতায়ন ও কর্মসংস্থান করে পুরুষের সাথে কাঁধে কাঁধ মিলিয়ে সমানভাবে এ বিশাল মানব সম্পদকে কাজে লাগানোর জন্য নানা যুগান্তকারী প্রয়াস গ্রহণ করেছেন। এরই অংশ হিসেবে উপজেলা পরিষদ মহিলা ভাইস চেয়ারম্যানের পদ সৃষ্টি। যা উপজেলা পরিষদের মত গণতান্ত্রিক স্থানীয় সরকার প্রতিষ্ঠানকে আরও শক্তিশালী করেছে এবং যাবতীয় কার্যক্রম সুষ্ঠু ও সুচারুরূপে বাস্তবায়নে সহায়ক হবে।

উপজেলা পরিষদের এ সকল দুঃসাধ্য প্রয়াস বাস্তবায়নের জন্য সঠিক লক্ষ্য ও উদ্দেশ্য, সুন্দর ও সুচারুরূপে সম্পাদনের জন্য লক্ষ্যমাত্রা নির্ধারণ ও বাস্তবায়নের পদক্ষেপ গ্রহণ জরুরী। এ উদ্দেশ্য প্রতিপালনের জন্যই চকরিয়া উপজেলা পরিষদ কর্তৃক ২০২৩-২০২৪ অর্থবছরের বার্ষিক উন্নয়ন পরিকল্পনা বই প্রকাশের উদ্যোগ নেয়া হয়েছে। যাতে সঠিক তথ্য আদান-প্রদান ও কর্ম সম্পাদনে স্বচ্ছতা ও জবাবদিহিতা বৃদ্ধির মাধ্যমে একটি শক্তিশালী গণতান্ত্রিক প্রতিষ্ঠান হিসেবে উপজেলা পরিষদকে গড়ে তোলা যায়।

এ উপজেলার জনগণকে সাথে নিয়ে সকল পর্যায়ে নির্বাচিত জনপ্রতিনিধি, প্রজাতন্ত্রের সকল কর্মকর্তা/কর্মচারী একত্রিত হয়ে আন্তরিকভাবে কাজ করলে একদিন আমরা সফল হবই এবং আমাদের লক্ষ্য পৌঁছাতে পারব।

ইউনিয়ন ও উপজেলা পর্যায়ে জন প্রতিনিধি, উপজেলা পরিষদ ও প্রশাসন সহ সংশ্লিষ্ট সকল বিভাগের কর্মকর্তা/কর্মচারীদের ঐকান্তিক প্রচেষ্টায় বার্ষিক উন্নয়ন পরিকল্পনা বই প্রকাশ করা হচ্ছে। সংশ্লিষ্ট সকলকে জানাই আন্তরিক ধন্যবাদ। এ বার্ষিক উন্নয়ন পরিকল্পনা চকরিয়া উপজেলার প্রতিটি মানুষের কল্যাণে অবদান রাখবে এটাই আমার প্রত্যাশা।

স্বাক্ষরিত

(জেসমিন হক জেসি)

মহিলা ভাইস চেয়ারম্যান

উপজেলা পরিষদ

চকরিয়া, কক্সবাজার।



বাণী

টেকসই অর্থনৈতিক উন্নয়নের জন্য সুনির্দিষ্ট পরিকল্পনা অতীব গুরুত্বপূর্ণ বিষয়। সীমিত সম্পদের সর্বোচ্চ সদ্যবহারের মাধ্যমে কাজিত উন্নয়ন নিশ্চিত করার জন্য এতদসংক্রান্ত পরিকল্পনা প্রণয়নের কোন বিকল্প নেই। শিক্ষা, স্বাস্থ্য ও অবকাঠামোসহ বিভিন্ন ক্ষেত্রে চকরিয়া উপজেলার অবস্থান অনেক পিছনে। ২০২২-২০২৩ অর্থ বছরের বার্ষিক উন্নয়ন পরিকল্পনা বই প্রণয়ণ ক্ষেত্রে কাম্যমান অর্জনের মাধ্যমে চকরিয়া উপজেলাকে সুখী, সমৃদ্ধশালী, দারিদ্রমুক্ত, শিক্ষিত উপজেলা হিসেবে গড়ে তোলার লক্ষে উপজেলা পরিষদ সুনির্দিষ্ট পরিকল্পনা হাতে নিয়েছে।

বার্ষিক উন্নয়ন পরিকল্পনায় জনঅংশগ্রহণ বর্তমান সময়ের একটি আলোকিত বিষয়। বাংলাদেশের সংবিধানে তৃণমূল পর্যায়ে গণতান্ত্রিক ব্যবস্থা প্রতিষ্ঠিত করার জন্য স্থানীয় সরকারকে প্রতিনিধিত্বমূলক প্রতিষ্ঠান এবং সাথে জনগণের অংশগ্রহণে গুরুত্বপূর্ণ মাধ্যমে হিসেবে স্বীকৃতি দেয়া হয়েছে। উন্নয়ন কর্মসূচিতে সংশ্লিষ্ট জনগোষ্ঠীর অংশগ্রহণ বা মতামত প্রদানের বিষয়টি অবশ্যই খুবই ইতিবাচক ও যুগপযোগী। এর মাধ্যমে স্থানীয় উপকার ভোগীরা কার্যক্রমটিকে একান্ত নিজের মনে করতে পারে এবং সুষ্ঠুভাবে প্রকল্প বা কাজটি বাস্তবায়নের জন্য স্বেচ্ছায় অবদান রাখে।

চকরিয়া উপজেলায় ২০২৩-২০২৪ অর্থ বছরের বার্ষিক উন্নয়ন পরিকল্পনা বই প্রণয়নের ক্ষেত্রে জনঅংশগ্রহণে তথা জনগণের মতামতের বিষয়টিকে সর্বোচ্চ প্রাধান্য দেয়া হয়েছে। এ পরিকল্পনা প্রণয়নের ক্ষেত্রে বিগত বছর সমূহে রাজস্ব উন্নয়ন খাতে প্রাপ্তির ধারাবাহিকতায় ভবিষ্যৎ সম্ভাব্য প্রাপ্তির বিষয়টি বিবেচনায় নেওয়া হয়েছে।

আশা করা যায় চকরিয়া উপজেলা পরিষদ ২০২৩-২০২৪ অর্থ বছরের বার্ষিক উন্নয়ন পরিকল্পনা বই প্রণয়ণ দলমত নির্বিশেষে সকলের জন্য উন্নয়নে অশেষ অবদান রাখবে।

স্বাক্ষরিত

(জেপি দেওয়ান)

উপজেলা নির্বাহী অফিসার

চকরিয়া, কক্সবাজার।

ফোন : ০৩৪২২-৫৬০৫০

সূচিপত্র

প্রথম অধ্যায় : ভূমিকা, উপজেলার পরিচিতি ও নামকরণ।

- ১.১ ভূমিকা।
- ১.২ চকরিয়া উপজেলার পরিচিতি ও ঐতিহাসিক পটভূমি।
- ১.৩ প্রাচীন কীর্তি।
- ১.৪ চকরিয়া উপজেলার নামকরণ।
- ১.৫ চকরিয়া উপজেলার ভৌগলিক পরিচিতি।
- ১.৬ ভাষা ও সংস্কৃতি।
- ১.৭ মুক্তিযুদ্ধে চকরিয়া উপজেলা।
- ১.৮ প্রত্যাশা।
- ১.৯ তথ্য, বার্ষিক পরিকল্পনা বই প্রণয়নের উদ্দেশ্য।
- ১.১০ তথ্য, বার্ষিক পরিকল্পনা বই প্রণয়ন প্রক্রিয়া।
- ১.১১ পরিকল্পনা বাস্তবায়ন কৌশল।
- ১.১২ তথ্য, বার্ষিক পরিকল্পনা বই প্রণয়নের সীমাবদ্ধতা।
- ১.১৩ চকরিয়া উপজেলার মানচিত্র।
- ১.১৪ চকরিয়া উপজেলা পরিষদ কমপ্লেক্স এর অনুমোদিত মাস্টার প্লান।

দ্বিতীয় অধ্যায় : উপজেলা তথ্য ভান্ডার।

- ২.১ উপজেলা মৌলিক তথ্য।
- ২.২ উপজেলার বিভাগ ভিত্তিক তথ্যসমূহ।

প্রথম অধ্যায়

ভূমিকা, উপজেলার পরিচিতি ও নামকরণ

প্রথম অধ্যায় ➤ ভূমিকা ও প্রেক্ষাপট

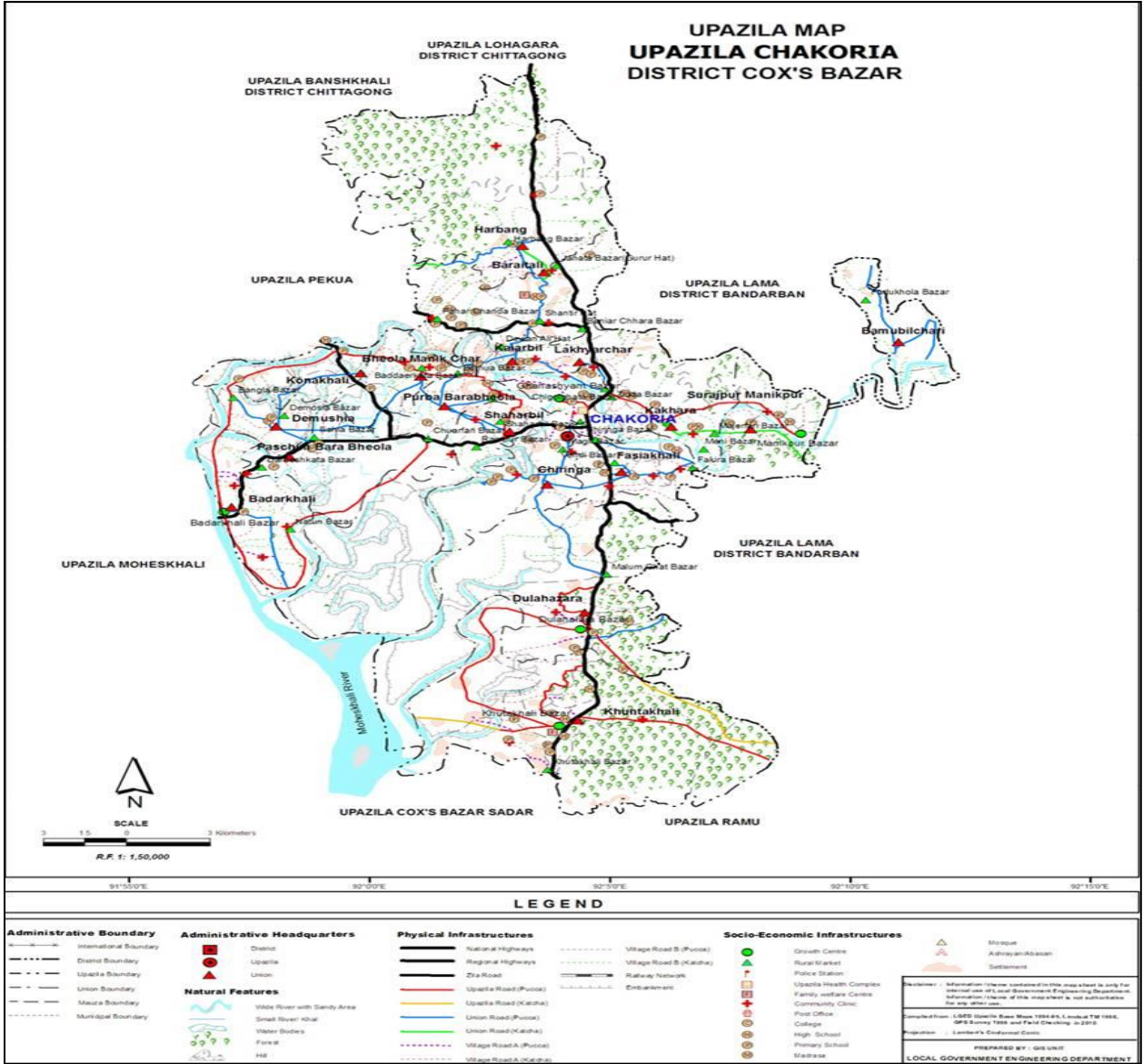
১.১ ভূমিকা ও প্রেক্ষাপট ➤

স্বাধীনতার মহান ছুপতি, হাজার বছরের শ্রেষ্ঠ বাঙ্গালী জাতির পিতা বঙ্গবন্ধু শেখ মুজিবুর রহমানের স্বপ্নের সোনার বাংলা গড়ার লক্ষ্যে প্রশাসনিক বিকেন্দ্রীকরণের মাধ্যমে শাসন ও উন্নয়ন ব্যবস্থাকে তৃণমূল পর্যায়ে নিয়ে আসার ক্ষেত্রে স্থানীয় সরকারকে শক্তিশালী করার কোন বিকল্প নেই। উপজেলা পরিষদ স্থানীয় সরকার ব্যবস্থার একটি গুরুত্বপূর্ণ স্তর। বর্তমান সরকার উপজেলা পরিষদকে শক্তিশালী করার মাধ্যমে রূপকল্প-২০৪১ বাস্তবায়নে দৃঢ় প্রতিজ্ঞ। এছাড়া উন্নয়নের মূল ও প্রথম শর্ত সুষ্ঠু কর্ম পরিকল্পনা গ্রহণ। উপজেলা পরিষদের মানসম্পন্ন সুষ্ঠু পরিকল্পনা ব্যাতিত প্রকৃত ও বাস্তবসম্মত উন্নয়ন কখনও সম্ভব নয়। আর কেবল মেধাবী, প্রতিভাবান, সৎ-সুশিক্ষিত, বিষয়ভিত্তিক জ্ঞান ও অভিজ্ঞতা সম্পন্ন ব্যক্তি, স্থানীয় জনগণের সচেতনতা এবং জনপ্রতিনিধিদের আন্তরিক প্রচেষ্টার সমন্বয়েই প্রকৃত উন্নয়ন সম্ভব। কাজেই চকরিয়া উপজেলার তৃণমূল পর্যায়ে জনগণের সমস্যা ও চাহিদার বাস্তব ভিত্তিক সমাধানের নিরিখে অভিজ্ঞ জনপ্রতিনিধি এবং উপজেলা পরিষদের প্রতিটি বিভাগ ও দপ্তরের কর্মকর্তাদের চিন্তা, চেতনা, মননশীলতা এবং নান্দনিকতার সমন্বয়ে সরকার ঘোষিত উন্নয়নের রূপরেখার সাথে সঙ্গতিপূর্ণ একটি বার্ষিক উন্নয়ন পরিকল্পনা ও বাজেট প্রণয়নের প্রয়াস গ্রহণ করা হয়েছে। উপজেলার প্রতিটি ঘরে ঘরে এ পরিকল্পনা সফল যেন পৌঁছানো যায়, তাই এ পরিকল্পনার লক্ষ্য। ২০২২-২০২৩ অর্থ বছরের বার্ষিক উন্নয়ন পরিকল্পনা চকরিয়া উপজেলার সকল মানুষের জীবনে বয়ে আনুক সোনালী ও উন্নত জীবনযাপনের পরিপূর্ণ রূপরেখা।

১.২ উপজেলা পরিচিতি ➤

চিংড়ি, মাছ, লবণ, তামাক, বাদাম, সরিষা, ময়দা, তরমুজ, কাঠ, উপকূলীয় মৎস্য চাষে সমৃদ্ধ চকরিয়া উপজেলা। বিশ্বের অন্যতম পর্যটন জেলা কক্সবাজারের চকরিয়া উপজেলা ৫০৩.৭৮ বর্গ কিলোমিটার বিস্তৃত। চকরিয়া উপজেলা ১৮টি ইউনিয়ন এবং প্রথম শ্রেণির ০১টি পৌরসভা নিয়ে গঠিত বৃহৎ উপজেলা। এ উপজেলার মোট গ্রামের সংখ্যা ২২১। উত্তরে লোহাগাড়া, বাঁশখালী এবং লামা উপজেলা, দক্ষিণে কক্সবাজার সদর এবং রামু উপজেলা, পশ্চিমে মহেশখালী এবং কুতুবদিয়া উপজেলা ও পূর্বে লামা এবং নাইক্ষ্যংছড়ি উপজেলায় ঘেরা চকরিয়া উপজেলার জনসংখ্যা ৪,৭৮,৪৬৫ জন। এখানে প্রত্নতাত্ত্বিক নির্দর্শন/দর্শনীয় স্থান হিসেবে শাহ্ ওমরের মাজার, ফজল কুকে ষাট গম্বুজ মসজিদ, মানিকপুর (১৮৭৩), বঙ্গবন্ধু সাফারি পার্ক, হাঁসেরদীঘি, বীর কামরা দীঘি, মেধাকচ্ছপিয়া জাতীয় উদ্যান রয়েছে। ১৯৭১ সালে মুক্তিযুদ্ধের সময় এ উপজেলার বিভিন্ন স্থানে পাকবাহিনী গুলি করে ১৩ জন গ্রামবাসীকে হত্যা করে এবং শতাধিক ঘরবাড়ি ও দোকান পুড়িয়ে দেয়। মুক্তিযুদ্ধের স্মৃতিচিহ্ন হিসেবে শহীদ আব্দুল হামিদ স্মৃতিস্তম্ভ রয়েছে। ধান, পাট, আম, কাঁঠাল, লিচু, পেয়ারা, আনারস ও সব ধরনের সবজি এখানকার উৎপন্ন যোগ্য ফসল। এ উপজেলায় রয়েছে প্রচুর মৎস্য খামার। আমদানী ও রপ্তানি ব্যবসা ছাড়াও সকল ব্যবসায়ী এ উপজেলার জনগণের অর্থ যোগানের প্রধান উৎস। তবে এ উপজেলার এক বিশাল জনশক্তি বিশ্বের উন্নত দেশ সমূহে কর্মরত রয়েছে। এছাড়া বহু স্বনামধন্য চিকিৎসক, প্রকৌশলী ছাড়াও বহু লোক সরকারি বেসরকারি চাকুরীতে নিয়োজিত রয়েছে। সার্বিক অর্থে একটি সুখী, সমৃদ্ধ ও স্বনির্ভর উপজেলা।

চকরিয়া উপজেলার মানচিত্র



ক) আয়তন ও অবস্থান ↪

চকরিয়া উপজেলার আয়তন ৫০৩.৭৮ বর্গ কি:মি:। এ উপজেলার উত্তরে লোহাগাড়া, বাঁশখালী এবং লামা উপজেলা, দক্ষিণে কক্সবাজার সদর এবং রামু উপজেলা, পূর্বে লামা এবং নাইক্ষ্যংছড়ি উপজেলা ও পশ্চিমে মহেশখালী এবং কুতুবদিয়া উপজেলা অবস্থিত। এ অঞ্চলটি মাতামুহুরী নদী, বড় মাতামুহুরী, মহেশখালী ও কুতুবদিয়া চ্যানেল দ্বারা বেষ্টিত। কক্সবাজার জেলা শহর হতে সড়ক পথে চকরিয়া উপজেলার দূরত্ব ৬৫ কি:মি:।

খ) নামকরণ →

চকরিয়ার নামকরণ সম্পর্কে একাধিক জনশ্রুতি ও মতান্তর রয়েছে। কেউ কেউ বলেন, চক্রবাক (চারটি বাক) থেকে চকরিয়া নামের উৎপত্তি। প্রসঙ্গত চকরিয়ার মানিকপুর গ্রামের পূর্বাংশ থেকে পশ্চিম দিকে মাতামুহুরি নদীর এ বাক চারটি ছিল। বাকচতুষ্টয় জনসাধারণে চক্রবাক নামে পরিচিত থাকায় এ চারটি বাকের সংক্ষেপিত 'চক্রবাক' শব্দ থেকে চকরিয়া নামের উৎপত্তি হয়েছে বলে ধারণা করা হয়। আবার অনেকে মনে করেন, সুলতানদের রাজত্বকালে শাসনকর্তা খোদা বখশ কর্তৃক তার প্রথম পদার্পিত চাকরোয়া (বর্তমান কাকারা) গ্রামের নাম অনুসারে পুরো এলাকাটির নাম চকরিয়া হয়েছে। কারো কারো মতে, চকরিয়ার আকাশে চকোরী নামের পাখি দিয়ে আকাশকে ভরে রাখত বলে সেই পাখির নাম অনুসারে চকরিয়া হয়েছে। তবে রাজমালা গ্রন্থে কথিত 'চাকরোয়া' যে গ্রাম ছিল এতে দ্বিমতের কোনো অবকাশ নেই। এ থেকেই চকরিয়া নামকরণ হয়েছে বলা চলে। অর্থাৎ চকরিয়ার নামের সবচেয়ে গ্রহণযোগ্য এবং প্রাচীনতম মত হচ্ছে চাকরোয়া। খ্রিষ্টপূর্ব ২০০০ অব্দে এ নামের উৎপত্তি হয়েছে। চকরিয়া উপজেলার বর্তমান কাকারা ইউনিয়নটিতে এককালে 'চাক'রা (একটি উপজাতি) বসবাস করত। শুধু কাকারা কেন, বর্তমান চকরিয়া এলাকার সবখানে উক্ত 'চাক' নামীয় উপজাতির প্রাধান্য ছিল। চাক নামে চকরিয়া পার্শ্ববর্তী বান্দরবান পার্বত্য এলাকায় একটি উপজাতি আছে।

১৭৯৮ খ্রিস্টাব্দে ইস্ট ইন্ডিয়া কোম্পানির ফ্রান্সিস বুকানন নামের এক কর্মচারী বর্তমান চকরিয়া অঞ্চল ভ্রমণ করেছিলেন। তিনি তাঁর ভ্রমণবৃত্তান্তে উল্লেখ করেন, এ এলাকায় 'চাক' জনগোষ্ঠীর প্রচুর সংখ্যক লোক বসবাস করত। 'চাক' জনগোষ্ঠীর বসবাসকৃত এলাকাটি চাকরোয়া নামে পরিচিত পায়। 'রোয়া' শব্দের অর্থ গ্রাম। পার্বত্য এলাকার উপজাতিরা এখনো 'রোয়া' এবং গ্রামপ্রধানকে 'রোয়াজা' বলে থাকে। চাকরোয়া অর্থ 'চাকদের গ্রাম'। এ চাকদের গ্রাম থেকে চকরিয়া নামের উৎপত্তি হয়েছে বলে মনে করে থাকেন এলাকার প্রবীণ-সমাজ। ত্রিপুরা রাজাদের রাজকীয় ইতিহাস রাজমালা গ্রন্থে 'ছাকরোয়া' নামে একটি অঞ্চলের উল্লেখ পাওয়া যায়। এ গ্রন্থে উক্ত গ্রামটিই বর্তমান চকরিয়া।

অন্যদিকে জ্যোত্স্না দ্য বারোস তাঁর আঁকা মানচিত্রে আলোচ্য অঞ্চলটিকে 'চোকুরিয়া' নামে উল্লেখ করেছেন। ১৮৭৮ খ্রিস্টাব্দে সাবরেজিস্ট্রি অফিসের দলিল-দস্তাবেজে এলাকাটির নাম 'চকরিয়া' মর্মে উল্লেখ আছে।

১.৩ পরিকল্পনা বই প্রণয়নের উদ্দেশ্য →

তথ্য প্রযুক্তির যুগে যার কাছে যত তথ্য আছে সে, তত সমৃদ্ধশালী, সেই সূত্রে ধরেই চকরিয়া উপজেলা পরিষদের পরিকল্পনা বই প্রণয়ন করা হয়েছে। যেহেতু পরিকল্পনা বইটি এ উপজেলার একটি তথ্য ভান্ডার সেহেতু এ বই উপজেলার সকল দপ্তরের, ইউনিয়ন পরিষদের, উপজেলা পরিষদ ও জেলা প্রশাসন সহ সংশ্লিষ্ট সকল দপ্তরের কাজ কর্মে সহায়তা করবে। এছাড়া অন্যান্য জেলা ও উপজেলা চকরিয়া উপজেলা সম্পর্কে একটি সুষ্ঠু ধারণা পাবে। উপরোক্ত কারণে এ পরিকল্পনা বই প্রণয়নের উদ্যোগ গ্রহণ করা হয়েছে। তাছাড়াও এ পরিকল্পনা বইটি প্রণয়নে কিছু সুনির্দিষ্ট উদ্যোগ রয়েছে যা নিম্নরূপ →

- ক) চকরিয়া উপজেলার জনগণের প্রকৃত সমস্যা চিহ্নিত করে পরিকল্পনা করা এবং স্থানীয় সম্পদ অর্জনের মাধ্যমে পরিকল্পনার আলোকে বাস্তবায়ন করা;
- খ) চকরিয়া উপজেলার সবার (স্টেক হোল্ডার) অংশগ্রহণে এলাকার উন্নয়ন পরিকল্পনা প্রণয়ন ও বাস্তবায়নের মাধ্যমে চকরিয়া উপজেলা পরিষদের স্বচ্ছতা, জবাবদিহিতা নিশ্চিতকরণ ও পরিষদের দক্ষতা বৃদ্ধি সাধন;
- গ) জনগণের চাহিদা মোতাবেক সেবা সরবরাহ নিশ্চিতকরণের লক্ষ্যে জাতি গঠনমূলক প্রতিষ্ঠানসমূহের সাথে উপজেলা পরিষদের অংশীদারিত্ব সৃষ্টি করে;

- ঘ) পরিকল্পিত সেবা ও সহযোগিতা প্রদানের মাধ্যমে এলাকার সেচ ব্যবস্থাপনা, নিষ্কাশন, শস্য, প্রাণি সম্পদ, মৎস্য ইত্যাদির উৎপাদনশীলতা বৃদ্ধি করা;
- ঙ) এ উপজেলার পশুচাষ জনগোষ্ঠিকে অগ্রসরমান করার লক্ষ্যে পরিকল্পনা মোতাবেক কাজ করা;
- চ) এ তথ্য, বার্ষিক পরিকল্পনা বই তৈরীর মধ্যে দিয়ে এলাকার জনগণের নিকট উপজেলা পরিষদের কার্যক্রমকে আরও স্বচ্ছ ও জবাবদিহিমূলক করা;

১.৪ বার্ষিক পরিকল্পনা বই প্রণয়নের সীমাবদ্ধতা সমূহ →

উপজেলা গভর্ন্যান্স প্রকল্পের মাধ্যমে একটি পরিকল্পনা বই প্রণয়ন ও প্রকাশ করেছে। পরিকল্পনা বইটি প্রণয়ন ও প্রকাশ করতে গিয়ে বিভিন্ন সীমাবদ্ধতাকে অতিক্রম করতে হয়েছে যার কয়েকটি নিম্নে তুলে ধরা হলো।

- ক) উপজেলা পর্যায়ে বিভিন্ন সেক্টরে তথ্যের ঘাটতি রয়েছে বিধায়, সংশ্লিষ্ট সেক্টরে বর্তমান তথ্যের উপর ভিত্তি করে লক্ষ্যমাত্রা নির্ধারণ করা বেশ দুঃসহ।
- খ) এ ধরনের পরিকল্পনা করতে গিয়ে এর কোন নির্দিষ্ট রূপরেখা না থাকায় সকলের মধ্যে সংশয় ও দ্বিধা পরিলক্ষিত হয়েছে।
- গ) চাহিদার তুলনায় সম্পদের পরিমাণ কম থাকায় প্রকল্প বাছাইকরণ বেশ বেগ পেতে হয়েছে।
- ঘ) পরিকল্পনা প্রণয়নের জন্য দক্ষ ও কারিগরি জ্ঞান সম্পন্ন লোকের অভাব পরিলক্ষিত হয়েছে।
- ঙ) সম্পদের সীমাবদ্ধতা।
- চ) পরিকল্পনা প্রণয়ন ও বাস্তবায়নের ক্ষেত্রে প্রেরণা প্রদানের অপ্রতুলতা।

দ্বিতীয় অধ্যায় ↪ তথ্য সম্ভার

২.১ উপজেলার সাধারণ তথ্য ↪ (এক নজরে চকরিয়া উপজেলা)

উপজেলার জনসংখ্যা, আয়তন, ভোটার, প্রশাসনিক একক ইত্যাদি বিষয় একটি সারণীতে এবং শিক্ষা, স্বাস্থ্য, অবকাঠামো, কৃষি ও সেচ, মৎস্য, ভূমি, খাদ্য প্রভৃতি একাধিক সারণীতে তথ্য প্রদান করা হয়েছে।

৯০ সাধারণ তথ্য ৯২		
ক্রমিক	বিবরণ	তথ্য
০১.	উপজেলার সীমানা	ভৌগলিক অবস্থান ↪ ➤ উত্তরে ↪ লোহাগাড়া, বাঁশখালী এবং লামা উপজেলা ➤ দক্ষিণে ↪ কক্সবাজার সদর এবং রামু উপজেলা ➤ পশ্চিমে ↪ মহেশখালী এবং কুতুবদিয়া উপজেলা ➤ পূর্বে ↪ লামা ও নাইক্ষ্যংছড়ি উপজেলা
০২.	উপজেলার আয়তন	৫০৩.৭৮ বর্গ কিলোমিটার
০৩.	জেলা সদর দূরত্ব	৬৫ কিলোমিটার
০৪.	মোট জনসংখ্যা	৪,৭৮,৪৬৫ জন
০৫.	নির্বাচনী এলাকা	২৯৪, কক্সবাজার-১ (চকরিয়া-পেকুয়া)
০৬.	ভোটার সংখ্যা	পুরুষ ↪ ১,২৬,৯০৯ জন মহিলা ↪ ১,২১,০৯৭ জন মোট ↪ ২,৪৮,২০৬ জন
০৭.	পৌরসভা	০১(এক)টি
০৮.	ইউনিয়ন	১৮(আটার)টি
০৯.	মৌজা	৫৪(চুয়ান্ন)টি
১০.	গ্রাম	২২১(দুইশত একুশ)টি
১১.	ডাক বাংলো	০৫(পাঁচ)টি
১২.	ব্যাংক শাখা	১৫(পনের)টি
১৩.	সরকারী খাদ্য গুদাম	০২(দুই)টি
১৪.	টেলিফোন এক্সচেঞ্জ	০৩(তিন)টি
১৫.	পাঠাগার	০১(এক)টি
১৬.	মুক্তিযোদ্ধার সংখ্যা	১০৩(একশত তিন) জন

৫ সাধারণ তথ্য		
ক্রমিক	বিবরণ	তথ্য
১৭.	উপজেলা স্বাস্থ্য কমপ্লেক্স	০১(এক)টি
১৮.	পাঁকা রাস্তা	পাকা রাস্তা ১০০.১৩ কিলোমিটার আধাপাকা ১৯৩.৬৫ কিলোমিটার
১৯.	কাঁচা রাস্তা	৩৪১.৬৫ কিলোমিটার
২০.	জলাশয় (খাস পুকুর)	২৯(উনত্রিশ)টি
২১.	মসজিদ	৪৫৫(চারশত পঞ্চাশ)টি
২২.	মন্দির	৫২(বায়ান্ন)টি
২৩.	পোস্ট অফিস	২৩ (তেইশ) টি
২৪.	সাব রেজিস্টার অফিস	০১(এক)টি
২৫.	পশু হাসপাতাল	০১(এক)টি
২৬.	মোট প্রাথমিক বিদ্যালয়	১৭৮(একশত আটাত্তর)টি
২৭.	মোট মাধ্যমিক বিদ্যালয়	২৬(ছাব্বিশ)টি
২৮.	কলেজ	ডিগ্রি কলেজ ০৩(তিন)টি
২৯.	কারিগরি কলেজ	০১(এক)টি
৩০.	ফাজিল মাদ্রাসা	০৬(ছয়)টি
৩১.	দাখিল মাদ্রাসা	২৬(ছাব্বিশ)টি
৩২.	কারিগরি স্কুল	০০টি
৩৩.	শিক্ষার হার	৬৭%
৩৪.	ইউনিয়ন ভূমি অফিস	০৪(চার)টি
৩৫.	বেসরকারী সংস্থা (এনজিও)	৩৪(চৌত্রিশ)টি
৩৬.	উপজেলা ভূমি অফিস	০১(এক)টি

তথ্য বিশ্লেষণ ↪

কক্সবাজার জেলা সদর থেকে চকরিয়া উপজেলার দূরত্ব ৬৫ কি:মি:। সড়ক পথে কক্সবাজার সদর থেকে বাস/সিএনজি যোগে অতিসহজে চকরিয়া উপজেলায় যাতায়াত করা যায় এবং সময় লাগে সর্বোচ্চ ১.০০ ঘন্টা। চকরিয়া উপজেলার মোট জনসংখ্যা ৪,৭৮,৪৬৫ জন।

সেবা প্রাপ্তির ক্ষেত্রে অভিযোগ কিংবা বিধি সম্মত তথ্যের জন্য নিম্নোক্ত ঠিকানায় যোগাযোগ করা যাবে :

উপজেলা নির্বাহী অফিসার, চকরিয়া, কক্সবাজার।

ফোন : ০৩৪২২-৫৬০৫০, ফ্যাক্স : ০৩৪২২-৫৬৫০১

ই-মেইল : unochakaria@mopa.gov.bd, ওয়েবসাইট ঠিকানা : www.chakaria.coxsazar.gov.bd

গণপ্রজাতন্ত্রী বাংলাদেশ সরকার

উপজেলা নির্বাহী অফিসারের কার্যালয়

চকরিয়া, কক্সবাজার

সিটিজেন চার্টার (Citizen Charter)

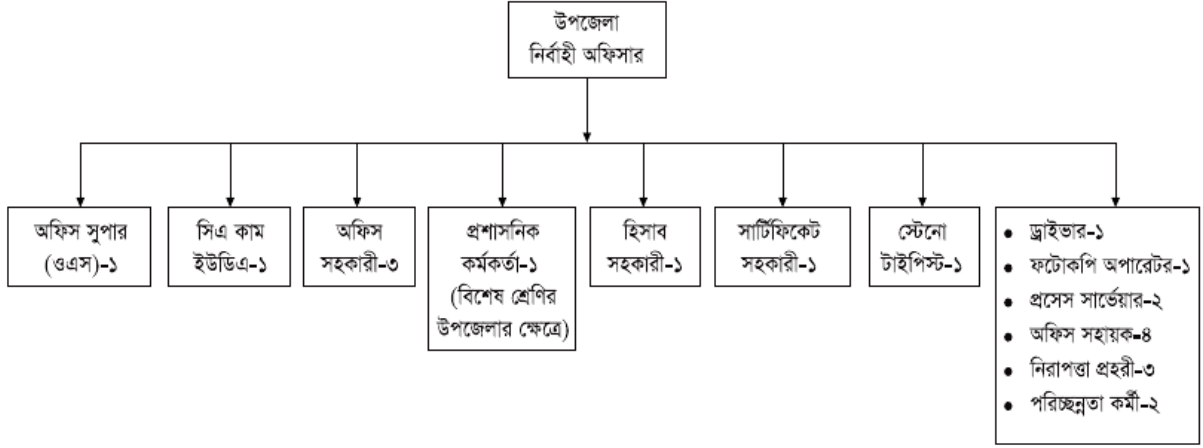
ক্র:নং:	সেবা সমূহ	সেবা প্রদানের সময়সীমা	সেবা প্রদানের পদ্ধতি	সেবা প্রদানের স্থান
০১	কৃষি খাস জমি বন্দোবস্ত সংক্রান্ত	সহকারী কমিশনার (ভূমি) হতে প্রস্তাব পাওয়ার পর উপজেলা কৃষি খাস জমি বন্দোবস্ত কমিটির সভায় আনুমোদন পাওয়ার পর ০৩(তিন) দিনে মধ্যে	উপজেলা ভূমি অফিস হতে প্রস্তাব প্রেরণের পর উপজেলা কৃষি খাস জমি বন্দোবস্ত কমিটির অনুমোদন সাপেক্ষে উপজেলা নির্বাহী অফিসার প্রস্তুতি সুপারিশ সহকারে জেলা প্রশাসক মহোদয়ের কার্যালয়ে অগ্রায়ণ করা হয়।	সহকারী কমিশনার (ভূমি) এর কার্যালয়, উপজেলা নির্বাহী অফিসারের কার্যালয়, জেলা প্রশাসক মহোদয়ের কার্যালয়,
০২	অকৃষি খাস জমি বন্দোবস্ত সংক্রান্ত বিষয়	সহকারী কমিশনার (ভূমি) হতে প্রস্তাব পাওয়ার পর উপজেলা নির্বাহী অফিসারের ০৩(তিন) দিনের মধ্যে	উপজেলা ভূমি অফিস হতে প্রস্তাব প্রেরণের পর উপজেলা নির্বাহী অফিসার কর্তৃক প্রস্তাবটি সুপারিশসহকারে জেলা প্রশাসক মহোদয়ের কার্যালয়ে অগ্রায়ণ করা হয়।	সহকারী কমিশনার (ভূমি) এর কার্যালয়, উপজেলা নির্বাহী অফিসারের কার্যালয়, জেলা প্রশাসক মহোদয়ের কার্যালয়, ভূমি মন্ত্রণালয়
০৩	ত্রাণ মন্ত্রণালয় কর্তৃক প্রদত্ত বরাদ্দে গৃহীত প্রকল্প বাস্তবায়ন কার্যক্রম (টি, আর/কাবিখা)	উপজেলা টিআর/কাবিখা কমিটির অনুমোদনের পর প্রকল্প বাস্তবায়ন কর্মকর্তা হতে প্রস্তাব পাওয়ার ০২ (দুই) দিনের মধ্যে	ইউনিয়ন টিআর/কাবিখা হতে কমিটি হতে প্রকল্প প্রাপ্তি সাপেক্ষে উপজেলা টিআর/কাবিখা কমিটির অনুমোদনের পর প্রকল্প বাস্তবায়ন কর্মকর্তার সুপারিশ সাপেক্ষে ডিও প্রদান করা হয়	প্রকল্প বাস্তবায়ন অফিস, উপজেলা নির্বাহী অফিসারের কার্যালয় এবং উপজেলা চেয়ারম্যানের কার্যালয়, প্রযোজ্য ক্ষেত্রে উপজেলা হিসাবরক্ষণ অফিস
০৪	ভিজিএফ নগদ অর্থ ও ত্রাণ সামগ্রী সংক্রান্ত	প্রকল্প বাস্তবায়ন কর্মকর্তা হতে প্রস্তাব পাওয়ার ০২ (দুই) দিনের মধ্যে	প্রকল্প বাস্তবায়ন অফিস হতে প্রস্তাব প্রেরণ সাপেক্ষে উপজেলা নির্বাহী অফিসার কর্তৃক অনুমোদন দেয়া হয়।	প্রকল্প বাস্তবায়ন অফিস, উপজেলা নির্বাহী অফিসারের কার্যালয়, প্রযোজ্য ক্ষেত্রে উপজেলা হিসাবরক্ষণ অফিস
০৫	এলজিইডি কর্তৃক প্রদত্ত বরাদ্দে গৃহীত প্রকল্প প্রযোজ্যক্ষেত্রে ঠিকাদারের বিল/প্রকল্প কমিটির সভাপতির বিল প্রদান	উপজেলা প্রকৌশলীর কার্যালয় হতে প্রস্তাব পাওয়ার ০২ (দুই) দিনের মধ্যে	উপজেলা প্রকৌশলী হতে প্রস্তাব প্রাপ্তির পর বিল অনুমোদন প্রয়োজনে সরেজমিনে পরিদর্শন	প্রকল্প প্রকৌশলী অফিস, উপজেলা নির্বাহী অফিসারের কার্যালয়, প্রযোজ্য ক্ষেত্রে উপজেলা হিসাবরক্ষণ অফিস
০৬	এডিপির অর্থে গৃহীত প্রকল্প সমূহ	উপজেলা প্রকৌশলীর কার্যালয় হতে প্রস্তাব পাওয়ার ০২ (দুই) দিনের মধ্যে	উপজেলা প্রকৌশলী হতে প্রস্তাব প্রাপ্তির পর উপজেলা নির্বাহী অফিসারের সুপারিশের প্রেক্ষিতে বিল অনুমোদন, প্রয়োজনে সরেজমিনে পরিদর্শন	উপজেলা প্রকৌশলী অফিস, উপজেলা নির্বাহী অফিসারের কার্যালয় এবং উপজেলা চেয়ারম্যান এর কার্যালয়, প্রযোজ্য ক্ষেত্রে উপজেলা হিসাব রক্ষণ অফিস
০৭	জলমহাল ইজারা	প্রতি বছরের ১লা বৈশাখের পূর্বে ০২(দুই) মাসের মধ্যে	নীতিমালা অনুযায়ী টেন্ডারের মাধ্যমে	উপজেলা নির্বাহী অফিসারের কার্যালয়

০৮.	সভাপতি হিসেবে দায়িত্ব পালনকারী বে-সরকারি মাধ্যমিক বিদ্যালয় ও মাদ্রাসার বেতন বিল প্রদান ও শিক্ষা প্রতিষ্ঠানের বিবিধ প্রশাসনিক কার্যাবলী	শিক্ষা প্রতিষ্ঠান হতে বেতন বিলের প্রস্তাব পাওয়ার ০২(দুই) দিনের মধ্যে এবং যে কোন প্রশাসনিক কাজের প্রস্তাব পাওয়ার ০৭(সাত) দিনের মধ্যে	প্রতিষ্ঠান প্রধান কর্তৃক বিল দাখিলের পর	উপজেলা নির্বাহী অফিসারের কার্যালয়
০৯.	ইউনিয়ন পরিষদ চেয়ারম্যান, সদস্যদের সরকারি অংশের সম্মানী ভাতা প্রদান, সচিব ও গ্রাম পুলিশদের বেতন ভাতা প্রদান	বরাদ্দ পাওয়ার পর বিষয়টি সুফলভোগীকে অবহিত করা হয়। সুফলভোগীর চাহিদা মোতাবেক কাগজপত্র সরবরাহের পর ০৫(পাঁচ) দিনের মধ্যে অর্থ প্রদান করা হয়।	সুফলভোগীদের নিকট হতে চাহিদা মোতাবেক কাগজপত্র সরবরাহের পর ০৫(পাঁচ) দিনের মধ্যে অর্থ প্রদান করা হয়।	উপজেলা নির্বাহী অফিসারের কার্যালয়, হিসাব রক্ষণ অফিস, প্রয়োজ্য ক্ষেত্রে মন্ত্রণালয়/বিভাগ/সংস্থা
১০.	জেনারেল সার্টিফিকেট মামলা	বিধি মোতাবেক	পিডি আর এ্যাক্ট অনুযায়ী	উপজেলা নির্বাহী অফিসারের কার্যালয়
১১.	ফৌজদারী কার্যবিধি ৯৮, ১০০, ১০৭, ১১৭ ধারার মামলা	ফৌজদারী কার্যবিধি অনুযায়ী নিষ্পত্তি	ফৌজদারী কার্যবিধি অনুযায়ী নিষ্পত্তি প্রয়োজ্য ক্ষেত্রে তদন্ত সাপেক্ষে নিষ্পত্তি	উপজেলা নির্বাহী ম্যাজিস্ট্রেট
১২.	মোবাইল কোর্ট পরিচালনা ও রিপোর্ট রিটার্ন প্রেরণ	প্রতি সপ্তাহে ০১(এক) দিন	সরকারের আদেশ ও বিভিন্ন আইন অনুযায়ী প্রতিকার	উপজেলা নির্বাহী অফিসারের কার্যালয় ও উপজেলা নির্বাহী ম্যাজিস্ট্রেট
১৩.	হজুবত পালনের ফরম বিতরণ ও পরামর্শ প্রদান	আবেদনের সাথে সাথে	আবেদন মোতাবেক উপজেলা নির্বাহী অফিস হতে ফরম, তথ্য ও পরামর্শ প্রদান করা হয়	জেলা প্রশাসক মহোদয়, উপজেলা নির্বাহী অফিসারের কার্যালয়
১৪.	স্থানীয় সরকার (ইউনিয়ন পরিষদ) সংক্রান্ত পরামর্শ, তথ্য ও করণীয়	চাহিদা মোতাবেক স্বল্প সময়ে প্রদান করা হয়	উপজেলা নির্বাহী অফিসে এসে পরামর্শ চাওয়া হলে পরামর্শ প্রদান করা হয়	উপজেলা নির্বাহী অফিসারের কার্যালয় ও ইউপি চেয়ারম্যান
১৫.	বিভিন্ন কমিটির সভাপতির দায়িত্ব পালন	কমিটির সদস্য, সচিবের সাথে আলাপের মাধ্যমে সম্ভাব্য সময়ে	সংশ্লিষ্ট কমিটির সভার সিদ্ধান্ত অনুযায়ী বাস্তবায়ন	বিভাগীয় কর্মকর্তা ও উপজেলা নির্বাহী অফিসারের কার্যালয়
১৬.	তদন্ত ও অভিযোগ সংক্রান্ত	প্রয়োজনীয় কাগজপত্র দাখিল করলে ১৫(পনের) দিনের মধ্যে	সরেজমিনে তদন্ত পূর্বক প্রয়োজনীয় কাগজপত্র যাচাই এবং স্থানীয় গণ্যমান্য ব্যক্তিসহ অভিযোগকারীদের লিখিত/মৌখিক বক্তব্য গ্রহণ	উপজেলা নির্বাহী অফিসারের কার্যালয়

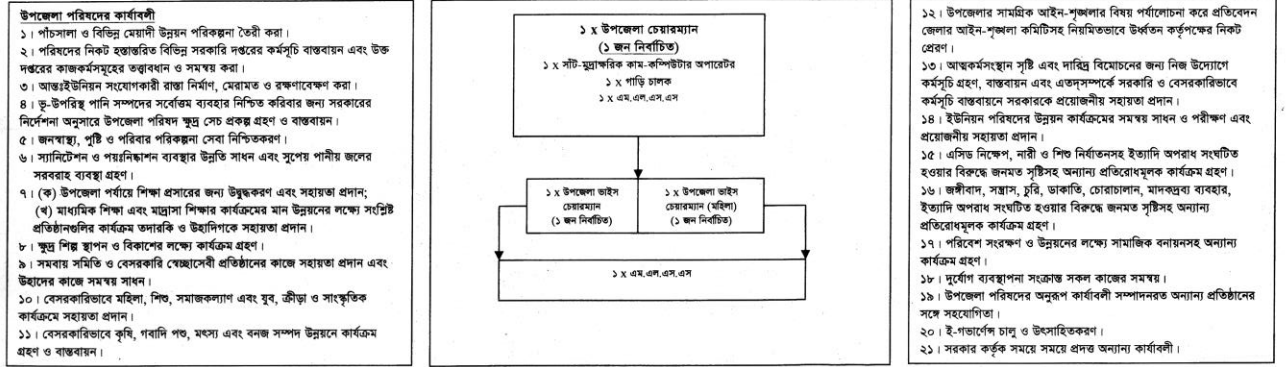
এছাড়াও উপজেলা নির্বাহী অফিসার কর্তৃক উপজেলায় নিম্নোক্ত কার্যাবলী সম্পাদিত হয়ে থাকে।

- সামাজিক ও সাংস্কৃতিক কার্যক্রম জোরদার করণ।
- ইউনিয়ন পরিষদের সঙ্গে পত্র যোগাযোগ।
- প্রাকৃতিক দুর্যোগ, দুর্ভিক্ষ ও মহামারীর সময় ত্রাণ কাজে সহায়তা প্রদান।
- আইন-শৃঙ্খলা রক্ষায় প্রয়োজনীয় সহায়তা প্রদান।
- সরকারী কার্যক্রমের সহায়ক শক্তি হিসাবে দায়িত্ব পালন।
- উপজেলা পর্যায়ে উন্নয়ন ও প্রশাসনিক কাজের তদারকিকরণ।
- বিভাগীয় কর্মকর্তাদের সাথে সমন্বয়ের দায়িত্ব পালন।
- মন্ত্রণালয়ের সকল নীতিমালা মাঠ পর্যায়ে বাস্তবায়ন।
- ভ্রাম্যমান আদালতের মাধ্যমে বাল্য বিবাহ প্রতিরোধে ভূমিকা পালন।
- ভ্রাম্যমান আদালতের মাধ্যমে ইলিশ সম্পদ (জাটকা) রক্ষা।

১.১৪ উপজেলা নির্বাহী অফিসারের দপ্তরের অর্গানোগ্রাম



উপজেলা পরিষদের সাংগঠনিক কাঠামো




যন্ত্রপাতি ও যানবাহন (টিওএভই)

জীপ গাড়ী	-	৪৮১ টি
নৌযান (বিশেষকর জেলার ইটনা, অষ্টগ্রাম ও বিটামইন, সুনামগঞ্জ জেলার আহেরপুর ও শাড়া, রাঙ্গামাটি জেলার বরকাল, বিলাইছড়ি, মানিয়ারসর ও জুড়াইছড়ি এবং নেত্রকোণা জেলার খালিয়াজুড়ি উপজেলা পরিষদের জন্য জীপ গাড়ির পাশাপাশি)	-	১০ টি
কম্পিউটার	-	৪৮১ টি
ফটোকপিয়ার মেশিন	-	৪৮১ টি
ফ্যাক্স মেশিন	-	৪৮১ টি
ল্যাপটপ (এডভান্সড মডেলসহ)	-	৪৮১ টি

জনবল

১. সীট-মুদ্রাক্ষরিক কাম-কম্পিউটার অপারেটর	৪৮১ x ১ = ৪৮১ জন
২. গাড়ী চালক	৪৮১ x ১ = ৪৮১ জন
৩. নৌযান চালক (বিশেষকর জেলার ইটনা, অষ্টগ্রাম ও বিটামইন, সুনামগঞ্জ জেলার আহেরপুর ও শাড়া, রাঙ্গামাটি জেলার বরকাল, বিলাইছড়ি, মানিয়ারসর ও জুড়াইছড়ি এবং নেত্রকোণা জেলার খালিয়াজুড়ি উপজেলা পরিষদের জন্য জীপ গাড়ির পাশাপাশি)	১০ x ১ = ১০ জন
৪. এম.এল.এস.এস	৪৮১ x ২ = ৯৬২ জন
মোট জনবল (৪৮১+৪৮১+১০+৯৬২) = ১৯৩৪ জন	


 উপজেলা পরিষদের চেয়ারম্যান
 উপজেলা পরিষদ
 উপজেলা পরিষদের কার্যালয়
 উপজেলা পরিষদের কার্যালয়

রূপকল্প (Vision) :

উপজেলা পরিষদের জনগণের জীবনযাত্রার মানের গুণগত পরিবর্তনের লক্ষ্যে চকরিয়া উপজেলা পরিষদের হস্তান্তরিত, অহস্তান্তরিত বিভাগসমূহের, ইউনিয়ন পরিষদ, এনজিও এবং অন্যান্য সংস্থাসমূহকে সম্পৃক্ত করে উপজেলার নিজস্ব সম্পদ, অনুদান, উন্নয়ন বরাদ্দ এবং অন্যান্য বিভাগ/সংস্থাসমূহের সাথে অংশীদারিত্বের মাধ্যমে জনগণের চাহিদা ও অগ্রাধিকারের ভিত্তিতে উন্নয়ন পরিকল্পনা প্রণয়ন ও বাস্তবায়ন করা।

মিশন (Mission) :

- জনগণের চাহিদা ও অগ্রাধিকার ভিত্তিতে ২০২৩-২০২৪ অর্থ বছরের বার্ষিক উন্নয়ন পরিকল্পনা প্রণয়ন এবং বাস্তবায়নের মাধ্যমে চকরিয়া উপজেলায় জনগণের জীবন-যাত্রার মান উন্নত করা।
- উপজেলা পরিষদের ২০২৩-২০২৪ অর্থ বছরের বার্ষিক উন্নয়ন পরিকল্পনা প্রণয়নে সকল স্টেকহোল্ডারদের অংশগ্রহণের মাধ্যমে চকরিয়া উপজেলা পরিষদের স্বচ্ছতা ও জবাবদিহিতা নিশ্চিত করা।
- উপজেলার জনগণের চাহিদা ও অগ্রাধিকারের ভিত্তিতে প্রয়োজনীয় সেবা সরবরাহ নিশ্চিতকরণের লক্ষ্যে গঠনমূলক প্রতিষ্ঠান সমূহের সাথে উপজেলা পরিষদের অংশীদারিত্ব সৃষ্টি করা।
- সুষ্ঠু সময় ও সম্পদের সর্বোত্তম ব্যবহারের লক্ষ্যে ইউনিয়ন পরিষদের প্রতিনিধিদের উন্নয়ন পরিকল্পনায় সম্পৃক্ত করা এবং উপজেলা পরিষদের সাথে অংশীদারিত্ব সৃষ্টি করা।

চকরিয়া উপজেলা পরিষদের ২০২৩-২০২৪ অর্থ বছরের বার্ষিক উন্নয়ন পরিকল্পনা

ফাঁসিয়াখালী ইউনিয়ন পরিষদ, চকরিয়া।

ক্র:নং	প্রকল্পের নাম
০১.	ফাঁসিয়াখালী ইউনিয়ন পরিষদ কার্যালয়ের জন্য আসবাবপত্র ক্রয়/সরবরাহ, ৭নং ওয়ার্ড
০২.	ফাঁসিয়াখালী ইউনিয়ন পরিষদ কার্যালয়ের গেইট ও পাবলিক টয়লেট মেরামত, ৭নং ওয়ার্ড
০৩.	ফাঁসিয়াখালী বালিকা উচ্চ বিদ্যালয় ও শিশু নিকেতনের ভবন সম্প্রসারণ, ৭নং ওয়ার্ড
০৪.	ছড়ারকুল কেন্দ্রীয় জামে মসজিদ ও কবরস্থানে মাটি ভরাট ও বাউন্ডারী ওয়াল নির্মাণ (১ম অংশ)
০৫.	মুজিববর্ষের ৫০টি ঘরের পার্শ্বে মাটি ভরাট
০৬.	ফাঁসিয়াখালী ইউনিয়ন পরিষদ অফিসের টয়লেট সংস্কার ও সেপটি ট্যাংক মেরামত
০৭.	মুসলিম নগর সড়কের পার্শ্বে নির্মিত আশ্রয়ণ প্রকল্পের শহীদুল্লাহর বাড়ি হতে আমিনের বাড়ি পর্যন্ত রাস্তায় মাটি ভরাট ও রাস্তার পার্শ্বে ড্রেইন নির্মাণ
০৮.	ঘুনিয়া বেড়িবাঁধ হতে পরিমলের বাড়ি পর্যন্ত নাপিত পাড়া সড়ক মাটি দ্বারা উন্নয়ন, ৫নং ওয়ার্ড
০৯.	ছাইরাখালী জলদাস পাড়া রুহুল আমিনের বাড়ি হতে লাল বাহাদুর বাড়ি পর্যন্ত সড়ক মাটি ও ফ্ল্যাট সলিং দ্বারা উন্নয়ন, ৯নং ওয়ার্ড
১০.	ছাইরাখালী জলদাস পাড়া লালবাহাদুরের বাড়ি হতে ভরাচর ব্রীজ পর্যন্ত সড়ক মাটি দ্বারা উন্নয়ন, ৯নং ওয়ার্ড
১১.	মুসলিম নগর মসজিদ হতে সরদার বদিউর রহমানের বাড়ি পর্যন্ত সড়ক মাটি দ্বারা উন্নয়ন, ৮নং ওয়ার্ড
১২.	ফাঁসিয়াখালী ইউনিয়নের দক্ষিণ ঘুনিয়া স্টেশন হতে মৌলভী আলী আকবরের বাড়ি পর্যন্ত রাস্তা মাটি ও ফ্ল্যাট সলিং দ্বারা উন্নয়ন, ৫নং ওয়ার্ড
১৩.	মাষ্টারপাড়া সড়ক এইচবিবি দ্বারা উন্নয়ন।(০৩নং ওয়ার্ড)
১৪.	ঘুনিয়া মধ্য সড়ক এইচবিবি দ্বারা উন্নয়ন।(০৫নং ওয়ার্ড)
১৫.	পশ্চিম সিকদারপাড়া সড়ক এইচবিবি দ্বারা উন্নয়ন।(০৭নং ওয়ার্ড)
১৬.	মুসলিম নগর মধ্য সড়ক এইচবিবি দ্বারা উন্নয়ন।(০৮নং ওয়ার্ড)
১৭.	ছাইরাখালী সড়ক ফ্ল্যাট সলিং দ্বারা উন্নয়ন।(০৯নং ওয়ার্ড)
১৮.	ফাঁসিয়াখালী ইউনিয়নের রুদ্রপাড়া হতে পানখালী পর্যন্ত কৃষি সেচ ড্রেইন নির্মাণ

ডুলাহাজারা ইউনিয়ন পরিষদ, চকরিয়া।

ক্র:নং	প্রকল্পের নাম
০১.	মালুমঘাট আইডিয়াল স্কুলের সিঁড়ি নির্মাণ, ৩নং ওয়ার্ড
০২.	ডুলাহাজারা ইউনিয়ন পরিষদে ক্লোজড সার্কিট ক্যামেরা ও ইন্টারকম সংযোগ স্থাপন, ৫নং ওয়ার্ড
০৩.	বৈরাগীরখিল লিয়াকত আলী মেস্বারের বাড়ির সামনে বক্স কালভার্ট নির্মাণ, ৬নং ওয়ার্ড
০৪.	সোয়াজানিয়া আবদুল্লাহর বাড়ি হতে রিংভং কেন্দ্রীয় জামে মসজিদ পর্যন্ত রাস্তা মাটি ও এইচবিবি দ্বারা উন্নয়ন, ১নং ওয়ার্ড
০৫.	নতুন পাড়া শামশুল আলমের বাড়ি হতে বদি আলমের বাড়ি পর্যন্ত মাটি ভরাট ও ড্রেইন নির্মাণ, ৮নং ওয়ার্ড
০৬.	দক্ষিণ মাইজপাড়া গুপি হরি মন্দির উন্নয়ন, ৮নং ওয়ার্ড
০৭.	নাছির রোড হতে রমজান আলীর বাড়ি পর্যন্ত রাস্তা এবং নাছির রোড হতে শওকত আলীর বাড়ি মুখী রাস্তা মাটি ও ফ্ল্যাট সলিং দ্বারা উন্নয়ন, ৯নং ওয়ার্ড
০৮.	আশ্রয়ণ প্রকল্পের সংযোগ সড়ক মাটি ও ফ্ল্যাট সলিং দ্বারা উন্নয়ন, ৭নং ওয়ার্ড এবং দক্ষিণ ষোল হিস্যা মসজিদের দক্ষিণ পশ্চিম দিক হতে পশ্চিম মুখী ও দক্ষিণ মুখী রাস্তা ফ্ল্যাট সলিং দ্বারা উন্নয়ন, ৫নং ওয়ার্ড
০৯.	বৈরাগীরখিল হিন্দু পাড়া মিরানের বাড়ি হতে সমীরের বাড়ি পর্যন্ত রাস্তা মাটি দ্বারা উন্নয়ন, ৬নং ওয়ার্ড
১০.	সোয়াজানিয়া মইগ্যারমার ছড়া রেল লাইনের পশ্চিম পার্শ্ব হতে রফিকের বাড়ি পর্যন্ত নতুন রাস্তা মাটি দ্বারা উন্নয়ন, ১নং ওয়ার্ড
১১.	ডুলাহাজারা ইউনিয়নে নির্মিত মুজিববর্ষ ঘরের মেইন রোড হতে মুজিববর্ষ ঘর পর্যন্ত মাটি দ্বারা রাস্তা নির্মাণ ও জিও ব্যাগ দ্বারা বালু ফিলিংকরণ
১২.	পূর্ব ডুমখালী সর্দারের দোকান হতে ক্যান্টনমেন্ট মসজিদ পর্যন্ত ফ্ল্যাট সলিং। (০২ নং ওয়ার্ড)
১৩.	ডুলাহাজারা জগৎনাথ মন্দিরের সংযোগ সড়ক সলিং দ্বারা উন্নয়ন।
১৪.	মগছড়া জুম মন্দির হতে শ্বশান পর্যন্ত রাস্তা ফ্ল্যাট সলিং। (০৭ নং ওয়ার্ড)
১৫.	শ্রী শ্রী কেন্দ্রীয় লোকনাথ মন্দির ও সেবাশ্রম সংযোগ সড়ক সলিং দ্বারা উন্নয়ন।
১৬.	পূর্ব মুসলিম পাড়া হতে গীর্জা ঘর ও চলচলের রাস্তা আরসিসি দ্বারা উন্নয়ন। (০১ নং ওয়ার্ড)
১৭.	মাবোর পাহাড় বায়তুল মামুন জামে মসজিদ হতে হেমন্ত বাপের বাড়ি পর্যন্ত রাস্তা এইচবিবি দ্বারা উন্নয়ন। (০১ নং ওয়ার্ড)
১৮.	বদি আলম ফকিরের রাস্তার মাথা থেকে রবি আলমের বাড়ি পর্যন্ত রাস্তা এইচবিবি দ্বারা উন্নয়ন। (০১ নং ওয়ার্ড)
১৯.	দক্ষিণ পাহাড় জয়নাল বৈদ্যের দোকান থেকে দক্ষিণ পাহাড় মাঠ পর্যন্ত এইচবিবি দ্বারা উন্নয়ন। (০১ নং ওয়ার্ড)
২০.	মাবোর পাহাড় জাফরের শিয়া নামার থেকে রুহুল কাদেরর বাড়ি পর্যন্ত রাস্তা এইচবিবি দ্বারা উন্নয়ন। (০১ নং ওয়ার্ড)
২১.	ডুলাহাজার খেলার মাঠে ড্রেইন নির্মাণ।

খুটাখালী ইউনিয়ন পরিষদ, চকরিয়া।

ক্র:নং	প্রকল্পের নাম
০১.	গর্জনতলী চারা বটগাছ তলার উত্তর পার্শ্ব মুজিবশতবর্ষের গৃহের উত্তর পার্শ্ব গাইড ওয়াল নির্মাণ ও মাটি দ্বারা উন্নয়ন, ৪নং ওয়ার্ড
০২.	খুটাখালী বন রক্ষা কমিটির অফিস ঘর নির্মাণ
০৩.	মোস্তাকের দোকান হতে সাহাব উদ্দিন চৌধুরীর বাড়ি পর্যন্ত সিকদার পাড়া সড়ক মাটি দ্বারা উন্নয়ন, ৫নং ওয়ার্ড
০৪.	আয়ুব ড্রাইভারের বাড়ী হতে নুরুল ইসলামের বাড়ি পর্যন্ত নয়াপাড়া নাছিরের জুম সড়ক মাটি দ্বারা উন্নয়ন, ৯নং ওয়ার্ড
০৫.	উত্তর মেধাকচ্ছপিয়া শামশুদ্দিনের বাড়ি হতে সেলিমের বাড়ি পর্যন্ত রাস্তায় শামশুদ্দিনের বাড়ির পাশে গাইড ওয়াল নির্মাণ, ১নং ওয়ার্ড
০৬.	উত্তর ফুলছড়ি রাবার ড্যাম সড়কে দানু হাজীর বাড়ীর উত্তর পার্শ্বের ভাঙ্গা মাটি দ্বারা উন্নয়ন, ৭নং ওয়ার্ড
০৭.	দক্ষিণ ফুলছড়ি শিয়া পাড়া চৌকিদার নাছিরের বাড়ি হতে আজিজের বাড়ি পর্যন্ত ড্রেইন নির্মাণ, ৮নং ওয়ার্ড
০৮.	মধ্যম মেধাকচ্ছপিয়া মসজিদ হতে মোহাম্মদ আলমের বাড়ি পর্যন্ত রাস্তা ফ্ল্যাট সলিং ও মাটি দ্বারা উন্নয়ন, ২নং ওয়ার্ড
০৯.	মধ্যম মেধাকচ্ছপিয়া ছত্তারের বাড়ি হতে নুরুল ইসলামের বাড়ি পর্যন্ত রাস্তার উত্তর পার্শ্ব মাটি ভরাটসহ গাইড ওয়াল নির্মাণ, ২নং ওয়ার্ড
১০.	খুটাখালী বনরক্ষা কমিটির অফিস ঘর নির্মাণ (অসমাপ্ত অংশ)
১১.	খুটাখালী পাগলীর বিল ব্রীজের পশ্চিম পার্শ্ব পাগলীর বিল ছড়ার বাঁধ-কাম-রাস্তা মাটি ও ফ্ল্যাট সলিং দ্বারা উন্নয়ন, ১নং ওয়ার্ড
১২.	খুটাখালী দক্ষিণ পাড়া নুরুল কবিরের দোকান থেকে আবদু ছালামের বাড়ি পর্যন্ত রাস্তা মাটি ও ফ্ল্যাট সলিং দ্বারা উন্নয়ন, ৫নং ওয়ার্ড
১৩.	খুটাখালী উত্তর পাড়া মনুর আলম চৌঃ বাড়ির দক্ষিণ পার্শ্ব মেধাকচ্ছপিয়া রাস্তা মাটি ও আরসিসি দ্বারা উন্নয়ন, ৫ নং ওয়ার্ড
১৪.	খুটাখালী পাগলীরবিল মসজিদ হতে রাহামত হোছনের বাড়ি পর্যন্ত সাতঘর পাড়া রাস্তা মাটি ও ফ্ল্যাট সলিং দ্বারা উন্নয়ন ১নং ওয়ার্ড
১৫.	খুটাখালী পূর্ব পাড়া মসজিদের পার্শ্বের রাস্তার মাথা থেকে ডা: মাহামুদুল্লাহর বাড়ি পর্যন্ত রাস্তা মাটি ও ফ্ল্যাট সলিং দ্বারা উন্নয়ন, ৬নং ওয়ার্ড
১৬.	মেধা কচ্ছপিয়া ১নং ওয়ার মধ্যম পাড়া সেলিম মেম্বার এর বাড়ি রাস্তা উন্নয়ন।(০১ নং ওয়ার্ড)
১৭.	খুটাখালী জিসি-ডুলহাজার জিসি সড়কে গাইড ওয়াল নির্মাণ
১৮.	খুটাখালী বাজারের পূর্ব পাড়া সিকদার সোপার মাকেটের ড্রেইনের স্লাব নির্মাণ(০৬ নং ওয়ার্ড)
১৯.	মেধাকচ্ছপিয়া সড়কে ছড়ার উত্তর পার্শ্ব মনোহর আলম চৌঃ বাড়ির সামনে রাস্তার ভাঙ্গা মেরামত ও গাইড ওয়াল নির্মাণ।(০৫ নং ওয়ার্ড)
২০.	খুটাখালী দারুল হুফফাজ হেফজখানার ব্রীজ হতে হেফজখানার মাঠ পর্যন্ত রাস্তা মাটি ভরাট ও আরসিসি দ্বারা উন্নয়ন, ৫নং ওয়ার্ড

সাহারবিল ইউনিয়ন পরিষদ, চকরিয়া।

ক্র:নং	প্রকল্পের নাম
০১.	১নং ওয়ার্ড সাহারবিল পূর্ব পাড়া হতে পূর্ব বড়ভেঙা সংযোগ সড়কে এড: সালাহ উদ্দিন কাদেরের বাড়ি সামনে ১টি, ২নং ওয়ার্ড পশ্চিম নয়াপাড়া মসজিদের উত্তর পাশে আব্দু সালামের বাড়ির সামনে ১টি এবং আলী আকবরের দোকানের সামনে ১টি মোট ০৩টি স্ট্রীট লাইট স্থাপন
০২.	সাহারবিল ইউনিয়ন পরিষদের মাঠ অসমাপ্ত অংশ ভরটকরণ, ৬নং ওয়ার্ড
০৩.	সাহারবিল ইউনিয়ন পরিষদ অফিস সংলগ্ন জামে মসজিদ উন্নয়ন, ৬নং ওয়ার্ড
০৪.	সাহারবিল কেন্দ্রীয় জামে মসজিদ পুনঃনির্মাণ, ১নং ওয়ার্ড
০৫.	মাইজঘোনা বেড়িবাঁধ মাটি ও ফ্ল্যাট সলিং দ্বারা উন্নয়ন (আংশিক) এবং ইউনিয়ন পরিষদ ভবন উন্নয়ন
০৬.	সাহারবিল মাইজঘোনা উত্তর পাড়া রাস্তা মাটি ও আরসিসি দ্বারা উন্নয়ন, ৫নং ওয়ার্ড
০৭.	রামপুর কোনাপাড়া সড়কে বশিরের বাড়ি হতে মহি উদ্দিনের বাড়ি পর্যন্ত রাস্তায় মাটি ভরটসহ রাস্তার পার্শ্বে ড্রেইন নির্মাণ, (১ম অংশ), ৭নং ওয়ার্ড
০৮.	মাতামুহুরী নদীর মোহনা শুরু থেকে স্লুইচ গেইট পর্যন্ত ফুরইনমারা খাল পুনঃখনন
০৯.	শাহপুরা জসিম সওদাগরের বাড়ি থেকে আলী মদন সওদাগরের বাড়ি পর্যন্ত বীর মুক্তিযোদ্ধা এসকে শামসুল হুদা সড়ক মাটি ও ফ্ল্যাট সলিং দ্বারা উন্নয়ন, ৭নং ওয়ার্ড
১০.	সাহারবিল মধ্যম পাড়া ছকিনা বাপের পাড়া সড়কের অবশিষ্ট অংশ সলিং দ্বারা উন্নয়ন (১-৩ নং ওয়ার্ড)
১১.	সাহারবিল ইউনিয়নের জগৎনাথ মন্দিরের টয়টেল নির্মাণ।
১২.	মধ্যম পাড়া রামপুর জলস্যা সড়ক আরসিসি দ্বারা উন্নয়ন (৮-৭ নং ওয়ার্ড)

পূর্ব বড় ভেওলা ইউনিয়ন পরিষদ, চকরিয়া।

ক্র:নং	প্রকল্পের নাম
০১.	পূর্ব বড়ভেওলা ইউনিয়ন পরিষদ ভবন সংস্কার এবং পাবলিক টয়লেট নির্মাণ, ৫নং ওয়ার্ড
০২.	রিয়াজ উদ্দিনের বাড়ি হতে তাহের মাঝির বাড়ি পর্যন্ত রাস্তা এবং মকবুলের বাড়ি হতে মাস্টার শাহাজানের বাড়ি পর্যন্ত রাস্তা সংস্কার, ব্রাহ্মণ পাড়া সড়ক হতে সিকদার পাড়া স্টেশন পর্যন্ত রাস্তা সংস্কার, মো: সৈয়দ এর বাড়ি হতে সিকদার পাড়া কমিউনিটি ক্লিনিকের রাস্তার ভাঙ্গা সংস্কার এবং ৩নং ওয়ার্ড
০৩.	মাতামুহুরী নদীর নয়াপাড়া অংশে বেড়িবাঁধ মাটি দ্বারা উন্নয়ন, ৯নং ওয়ার্ড
০৪.	কাদের সওদাগরের দোকান থেকে বাদশা মাঝির দোকান পর্যন্ত রাস্তা মাটি ও ইট দ্বারা সংস্কার, ৪নং ওয়ার্ড
০৫.	পূর্ব বড়ভেওলা ইউনিয়ন পরিষদ গেইট হতে অফিস ভবন পর্যন্ত রাস্তা আরসিসি দ্বারা উন্নয়ন, ইউনিয়ন পরিষদের মাঠ ভরাট এবং বানিয়ারচর হামিউচ্ছুনাহ মাদ্রাসা রোডের ভাঙ্গা অংশে বক্স কালভার্ট নির্মাণ, ৫ ও ৪নং ওয়ার্ড
০৬.	মুজিবশতবর্ষে ভূমিহীনদের জন্য নির্মিত আশ্রয়ণ প্রকল্পের সংযোগ সড়ক ফকির মোহাম্মদের বাড়ি হতে যোগেন্দ্রের বাড়ি পর্যন্ত মাটি ও ফ্ল্যাট সলিং দ্বারা উন্নয়ন, ৭নং ওয়ার্ড
০৭.	জকরিয়া রোডের করিমের বাড়ি হতে জামালের বাড়ি পর্যন্ত আনিচ পাড়া ভাঙ্গা রাস্তা মাটি ও এইচবিবি দ্বারা উন্নয়ন, ৬নং ওয়ার্ড
০৮.	বেলালের বাড়ি হতে নাছিরের দোকান পর্যন্ত হাজী মতিউর রহমান সড়ক মাটি ও ফ্ল্যাট সলিং দ্বারা উন্নয়ন, ৪নং ওয়ার্ড
০৯.	সিকদার পাড়া নুরানী মাদ্রাসা হতে নুরানী পাড়া মসজিদ পর্যন্ত রাস্তা মাটি ও ফ্ল্যাট সলিং দ্বারা সংস্কার, ৩নং ওয়ার্ড
১০.	জকরিয়া রোড থেকে শহীদ আকবর রোড পর্যন্ত হারুনুর রশিদ চৌঃ সড়কের আরসিসি দ্বারা উন্নয়ন। (০৬ নং ওয়ার্ড)
১১.	আনিচ পাড়া স্টেশন হতে আনিস পাড়া জামে মসজিদ সড়ক উন্নয়ন (০৬ নং ওয়ার্ড)
১২.	দিয়ারচর মসজিদ থেকে বানিয়ারচর মাদ্রাসা পর্যন্ত রাস্তা ফ্ল্যাট সলিং দ্বারা উন্নয়ন।

বিএমচর ইউনিয়ন পরিষদ, চকরিয়া।

ক্র:নং	প্রকল্পের নাম
০১.	খঞ্জনী ঘোনা বিশ্বরোডের তেচ্ছা ব্রীজ হতে হাস পাড়া পর্যন্ত রাস্তা মাটি দ্বারা উন্নয়ন, ১নং ওয়ার্ড
০২.	খঞ্জনীঘোনা নুরুল আলমের বাড়ি হতে ভুটোর বাড়ি পর্যন্ত রাস্তা মেরামত, ১নং ওয়ার্ড
০৩.	জকরিয়া রোড়ে লিটনের দোকান হতে রেজাউল করিমের বাড়ি পর্যন্ত রাস্তায় কালভার্ট নির্মাণ, ৯নং ওয়ার্ড
০৪.	আক্তার সওদাগরের দোকান হতে লেদু সওদাগরের বাড়ি পর্যন্ত রাস্তায় মাটি ও আরসিসি ঢালাই দ্বারা উন্নয়ন, ৪নং ওয়ার্ড
০৫.	বাঁশখালীয়া পাড়া রাস্তা মাটি ও ফ্ল্যাট সলিং দ্বারা উন্নয়ন, ৬নং ওয়ার্ড
০৬.	হাসমহল কলনী রাস্তা জালাল আহমদের বাড়ি হতে নুরুল হোছাইন মাস্টারের বাড়ি পর্যন্ত মাটি ও ফ্ল্যাট সলিং দ্বারা উন্নয়ন, ৮নং ওয়ার্ড
০৭.	হুনারজুম রাস্তা মাটি ও ফ্ল্যাট সলিং দ্বারা উন্নয়ন, ১নং ওয়ার্ড
০৮.	বিএমচর উচ্চ বিদ্যালয়ের উত্তর পাশের রাস্তার পশ্চিম পার্শ্বে কামাল উদ্দিনের বাড়ি হতে শহীদুল আলমের বাড়ি পর্যন্ত রাস্তা মাটি ভরাট ও এইচবিবি দ্বারা উন্নয়ন, ৮নং ওয়ার্ড
০৯.	রেজাউল করিমের বাড়ি হতে রহিম উল্লাহ বাড়ি পর্যন্ত রাস্তায় মাটি ভরাট ও আরসিসি ঢালাই দ্বারা উন্নয়ন, ৪নং ওয়ার্ড
১০.	উত্তর খঞ্জনীঘোনা এডভোকেট জাহাঙ্গীরের বাড়ি হতে পূর্ব দিকে পাশের সাকো পর্যন্ত রাস্তা ফ্ল্যাট সলিং দ্বারা উন্নয়ন। (০১ নং ওয়ার্ড)
১১.	দক্ষিণ বহদারকাটা জামে মসজিদ থেকে বাইদামোরা কবরস্থান পর্যন্ত মেরামত। (০৪ নং ওয়ার্ড)
১২.	বিএমচর ইউনিয়নে (খাসমহাল-কুরকল্ল্যাহ নদী) পর্যন্ত কৃষি সেচ ড্রেইন নির্মাণ

কোনাখালী ইউনিয়ন পরিষদ, চকরিয়া।

ক্র:নং	প্রকল্পের নাম
০১.	নতুনঘোনা এবতেদায়ী মাদ্রাসার অসমাপ্ত কাজ সমাপ্তকরণ
০২.	পূর্ব কোনাখালী আল আমিন এতিমখানার কক্ষ সম্প্রসারণ
০৩.	পশ্চিম কোনাখালী শাহাবখালী ঘোনার খালের উপর লবনাক্ত পানির প্রবেশ বন্ধে মাটি দ্বারা বাঁধ নির্মাণ, ১নং ওয়ার্ড
০৪.	কোনাখালী ইউনিয়নের ৬৫নং ফোল্ডারের আক্তার মিয়র নাশির লবনাক্ত পানির প্রবেশ বন্ধে মাটি দ্বারা বাঁধ নির্মাণ, ১নং ওয়ার্ড
০৫.	পুরুত্যাখালী মাঝের পাড়া নুর আহম্মদের বাড়ি হতে জাফরের বাড়ি পর্যন্ত সড়ক মাটি ও ফ্ল্যাট সলিং দ্বারা উন্নয়ন, ৭নং ওয়ার্ড
০৬.	নতুনঘোনা এবতেদায়ী মাদ্রাসার মাঠ ভরাট ও উন্নয়ন
০৭.	সাহাব উদ্দিন বাপের বাড়ি থেকে সাবেক মেম্বার শামশুল আলমের বাড়ি পর্যন্ত রাস্তা মাটি ও ফ্ল্যাট সলিং দ্বারা উন্নয়ন
০৮.	কোনাখালী ৮নং ওয়ার্ডের কুমিরখালী খাসপাড়া আশ্রয়ণ প্রকল্পের নুর মোহাম্মদের বাড়ি হতে হান্নানের বাড়ি পর্যন্ত সড়ক মাটি ও ফ্ল্যাট সলিং দ্বারা উন্নয়ন (১ম অংশ)

০৯.	কোনাখালী ৮নং ওয়ার্ডের কুমিরখালী খাসপাড়া আশ্রয়ণ প্রকল্পের হান্নানের বাড়ি হতে নুর মোহাম্মদের বাড়ি পর্যন্ত সড়ক মাটি ও ফ্ল্যাট সলিং দ্বারা উন্নয়ন (১ম অংশ)
১০.	জাহাঙ্গীর মেম্বারের বাড়ি হতে জলিলিয়া জামে মসজিদ পর্যন্ত রাস্তা ফ্ল্যাট সলিং দ্বারা উন্নয়ন। (৭নং ওয়ার্ড)
১১.	পশিম কোনাখালী হতে করিমিয়া উচ্চ বিদ্যালয় হতে নাজুমিয়া খামার পর্যন্ত সড়ক এইচবিবি করন (১নং ওয়ার্ড)
১২.	ইউছুপ বাড়ি হতে কোনাখালী সিকাদার বাড়ী পর্যন্ত এইচবিবি দ্বারা উন্নয়ন (৮ নং ওয়ার্ড)
১৩.	পুরুত্যাখালী পানি উন্নয়ন বোর্ডের স্লুইচ গেইট হতে নুর আহাম্মদের বাড়ি পর্যন্ত সড়ক মাটি ও ফ্ল্যাট সলিং দ্বারা উন্নয়ন, ৭নং ওয়ার্ড

তেমুশিয়া ইউনিয়ন পরিষদ, চকরিয়া।

ক্র:নং	প্রকল্পের নাম
০১.	তেমুশিয়া ইউনিয়নের ৭জন শারীরিক প্রতিবন্ধীদের জন্য ৭টি হুইল চেয়ার ক্রয় ও বিতরণ
০২.	তেমুশিয়া ইউনিয়ন পরিষদ অফিস উন্নয়ন ও আসবাবপত্র সরবরাহ, ২নং ওয়ার্ড
০৩.	তেমুশিয়া অস্থায়ী ইউনিয়ন পরিষদ অফিসে চেয়ারম্যান ও সচিব কক্ষের ফ্লোর সংস্কার, ২নং ওয়ার্ড
০৪.	দাশখালী পাড়া আছত আলী মাঝির বাড়ি হতে আজিম উদ্দিনের বাড়ি পর্যন্ত রাস্তা মাটি ও ফ্ল্যাট সলিং দ্বারা উন্নয়ন, ৭নং ওয়ার্ড
০৫.	তেমুশিয়া অস্থায়ী ইউনিয়ন পরিষদ অফিস সংযোগ সড়ক মেইন রোড হতে পরিষদ অফিস পর্যন্ত মাটি দ্বারা উন্নয়ন , ২নং ওয়ার্ড
০৬.	ছয়কুড়িটিক্কা পাড়া নুরুল হুদার বাড়ির সামনে কালভার্টের এপ্রোচ মাটি দ্বারা সংস্কার, ৪নং ওয়ার্ড
০৭.	দাশখালী পাড়া ওবাইদুল হকের বাড়ি হতে জয়নাল সওদাগরের বাড়ি পর্যন্ত রাস্তা মাটি ও ফ্ল্যাট সলিং দ্বারা উন্নয়ন, ৭নং ওয়ার্ড
০৮.	তেমুশিয়া ছয়কুড়িটিক্কা পাড়া ইসলাম নগর সড়ক এইচবিবি দ্বারা উন্নয়ন (৪ নং ওয়ার্ড)
০৯.	জমিদার পাড়া (মকঘোনা) মুল সড়ক হতে মৌলভী ফরিদের বাড়ী সড়ক সলিং দ্বারা উন্নয়ন (২ নং ওয়ার্ড)

পশ্চিম বড় ভেওলা ইউনিয়ন পরিষদ, চকরিয়া।

ক্র:নং	প্রকল্পের নাম
০১.	হযরত আবু বকর ছিদ্দিক(রা:) নুরানী মাদ্রাসা উন্নয়ন, ৫নং ওয়ার্ড
০২.	ইলিশিয়া চৌয়ারফাঁড়ি ইসমাইলের বাড়ি হতে নাজেমের বাড়ি পর্যন্ত রাস্তা মাটি ও প্যালাসাইডিং দ্বারা উন্নয়ন, ৯নং ওয়ার্ড
০৩.	চৌয়ারফাঁড়ি কেন্দ্রীয় ফোরকানিয়া মাদ্রাসা ছাউনী মেরামত
০৪.	ইলিশিয়া বাজারে পানি নিষ্কাশনের জন্য নাসিরের দোকান হতে পূর্ব দিকে আরসিসি পাইপ স্থাপন, ৮নং ওয়ার্ড
০৫.	চৌয়ারফাঁড়ি আইডিয়াল স্কুলে আসবাবপত্র সরবরাহ, ৯নং ওয়ার্ড
০৬.	দরবেশকাটা দক্ষিণ পাড়া নজরুলের বাড়ি হতে ফোরকানিয়া মাদ্রাসা পর্যন্ত সড়ক মাটি দ্বারা উন্নয়ন, ৪নং ওয়ার্ড

০৭.	পোকখালী ফরুখ আহমদের বাড়ি হতে পুরাতন কবরস্থান পর্যন্ত রাস্তা মাটি দ্বারা উন্নয়ন, ৯নং ওয়ার্ড
০৮.	কেবি জালাল উদ্দিন সড়ক হতে আবচারের বাড়ী পর্যন্ত সড়ক মাটি দ্বারা উন্নয়ন, ৭নং ওয়ার্ড
০৯.	চৌয়ারফাাঁড়ি স্লুইচ গেইটের লবন পানি প্রতিরোধ বাঁধ নির্মাণ
১০.	পশ্চিম বড়ভেওলা সরকারি প্রাথমিক বিদ্যালয়ের মাঠ ভরাট
১১.	মেইন রোড হতে ইলিশিয়া হাইস্কুল পর্যন্ত সড়কে মাটি ভরাট ও কালভার্ট নির্মাণ দ্বারা উন্নয়ন, ৮নং ওয়ার্ড
১২.	দরবেশকাটা ফোরকানিয়া মাদ্রসা হতে চৌমানের বাড়ি পর্যন্ত রাস্তা মাটি দ্বারা উন্নয়ন, ৪নং ওয়ার্ড
১৩.	মেইনি পাড়া সড়ক আরসিসি দ্বারা উন্নয়ন (১নং ওয়ার্ড)।
১৪.	ইলিশিয়া নাপিত পাড়া রাস্তা অবশিষ্ট অংশ আরসিসি দ্বারা উন্নয়ন।
১৫.	কালামিয়া চোকিদার সড়ক কুতুবউদ্দিন দোকান থেকে আব্দুল খালেকের বাড়ি সড়ক আরসিসি দ্বারা উন্নয়ন। (০৫নং ওয়ার্ড)
১৬.	দরবেশকাটা মসজিদ সড়ক রক্ষার্থে দরবেশকাটা মাদ্রাসা পুকুরে গাইড ওয়াল নির্মাণ।

বদরখালী ইউনিয়ন পরিষদ, চকরিয়া।

ক্র:নং	প্রকল্পের নাম
০১.	তেচ্ছাপাড়া হারুনের বাড়ির সামনের সড়ক মাটি ও ফ্ল্যাট সলিং দ্বারা উন্নয়ন
০২.	বাজার পাড়া শাহাব উদ্দিনের বাড়ি হতে আহমদ হোছাইন সওদাগরের বাড়ি পর্যন্ত সড়ক মাটি ভরাট ও ফ্ল্যাট সলিং দ্বারা উন্নয়ন
০৩.	উত্তর লম্বাখালী পাড়া মমতাজের বাড়ির সীমানা হতে পূর্ব পার্শ্ব শরত আলীর বাড়ি পর্যন্ত সড়ক মাটি ভরাট ও ফ্ল্যাট সলিং দ্বারা উন্নয়ন
০৪.	বদরখালী টুটিয়াখালী পাড়া রাস্তা হতে মাহমুদুল হক মাঝির বাড়ি পর্যন্ত রাস্তা সংস্কার
০৫.	বদরখালী কলোনিজেশন উচ্চ বিদ্যালয়ের ছাত্রাবাস হতে মাঠ পর্যন্ত সড়ক মাটি ও আরসিসি দ্বারা উন্নয়ন, ৩নং ওয়ার্ড
০৬.	কোরবান আলী সড়ক মাটি ও ফ্ল্যাট সলিং দ্বারা উন্নয়ন, ৩ নং ওয়ার্ড
০৭.	কুতুবদিয়া পাড়া এলাহাদাদ মাস্টারের বাড়ি হতে আমির দিয়া কবরস্থান পর্যন্ত সড়ক মাটি ও ফ্ল্যাট সলিং দ্বারা উন্নয়ন, ১নং ওয়ার্ড
০৮.	সহরিয়া পাড়া কুতুব মেস্বারের বাড়ি হতে সহরিয়া পাড়া জামে মসজিদ পর্যন্ত সড়ক মাটি ও ফ্ল্যাট সলিং দ্বারা উন্নয়ন, ৩নং ওয়ার্ড
০৯.	বদরখালী ৩নং ব্লক মদিনাতুল উলুম মাদ্রাসা হতে কালভার্ট পর্যন্ত রাস্তা মাটি ও ফ্ল্যাট সলিং দ্বারা উন্নয়ন, ৯নং ওয়ার্ড
১০.	বদরখালী ২নং ব্লক কুতুবদিয়া পাড়া কলির বাপের বাড়ি হতে মেইন রোড পর্যন্ত রাস্তা সাটি ও ফ্ল্যাট সলিং দ্বারা উন্নয়ন, ৩নং ওয়ার্ড
১১.	উত্তর নতুনঘোনা পাড়া ওয়াপদার বেড়িবাঁধ হতে ফতে আলীর বাড়ী পর্যন্ত সড়ক মাটি ও ফ্ল্যাট সলিং দ্বারা উন্নয়ন, ১নং ওয়ার্ড
১২.	জসিমের বাড়ি হতে ওয়াপদা রাস্তা পর্যন্ত মাটি দ্বারা রাস্তা নির্মাণ, ২নং ওয়ার্ড

১৩.	নিদানতরানী প্রাথমিক বিদ্যালয় হতে ওয়াপদা সড়ক সলিং দ্বারা উন্নয়ন (২নং ওয়ার্ড)
১৪.	আজমনগর সরকারী প্রাথমিক সড়ক ও ছনুয়া পাড়া জামে মসজিদ সড়ক উন্নয়ন (৯ নং ওয়ার্ড)
১৫.	আজমনগর সরকারী প্রাথমিক বিদ্যালয় সংযোগ সড়ক উন্নয়ন
১৬.	বদরখালী শাহরিয়া পাড়া-শীল পাড়া সড়ক উন্নয়ন
১৭.	বদরখালী ইউনিয়নের উত্তর পূর্ব ছনোয়াপাড়া গ্রামের সড়ক গাইডওয়াল, ফ্ল্যাট সলিং দ্বারা উন্নয়ন। (০৮নং ওয়ার্ড)

লক্ষ্যারচর ইউনিয়ন পরিষদ, চকরিয়া।

ক্র:নং	প্রকল্পের নাম
০১.	লক্ষ্যারচর ইউনিয়ন পরিষদের অফিস কক্ষে টয়লেট নির্মাণ, ৫নং ওয়ার্ড
০২.	লক্ষ্যারচর ইউনিয়ন পরিষদের অফিস কক্ষের আসবাবপত্র সরবরাহ ও মেরামত, ৫নং ওয়ার্ড
০৩.	চকরিয়া ক্যান্টনমেন্ট স্কুলের আসবাবপত্র ক্রয়
০৪.	হাল কাকারা জামে মসজিদের ওয়ুখানা নির্মাণ
০৫.	ইসলামিয়া এমদাদুল উলুম মুহিউচ্ছুনাহ মাদ্রাসা উন্নয়ন
০৬.	লক্ষ্যারচর ইউনিয়ন পরিষদ অফিস কক্ষের টয়লেটের অসমাপ্ত কাজ সমাপ্তকরণ
০৭.	লক্ষ্যারচর মেইনরোড থেকে বেলালের বাড়ি পর্যন্ত রাস্তা মাটি ও ফ্ল্যাট সলিং দ্বারা উন্নয়ন, ২নং ওয়ার্ড
০৮.	চকরিয়া সরকারি উচ্চ বিদ্যালয়ের মাঠ ভরাট
০৯.	আব্দুল মজিদের বাড়ি হতে নুরুল আবছারের বাড়ি পর্যন্ত রাস্তা মাটি ভরাট, ৯নং ওয়ার্ড
১০.	চকরিয়া সরকারি কলেজ মাঠ ভরাট
১১.	নজরুল ইসলামের বাড়ি হতে আব্দুল মজিদের বাড়ি পর্যন্ত রাস্তা মাটি দ্বারা উন্নয়ন, ৯নং ওয়ার্ড
১২.	কৈয়ারবিল সংযোগ সড়ক হতে ছিকলঘাট পুরাতন সড়ক পর্যন্ত রাস্তা মাটি ভরাট দ্বারা উন্নয়ন, ৮নং ওয়ার্ড
১৩.	বদরমোকাম জামে মসজিদ উন্নয়ন
১৪.	৭নং ওয়ার্ড প্রধান সড়ক হতে শামশুল আলম মেস্বারের বাড়ি পর্যন্ত সড়ক মাটি দ্বারা উন্নয়ন ও গাইডওয়াল নির্মাণ
১৫.	কৈয়ারবিল সড়ক হতে ছিকলঘাট পুরাতন সড়ক পর্যন্ত রাস্তা মাটি দ্বারা উন্নয়ন, ৮নং ওয়ার্ড
১৬.	লক্ষ্যারচর হাজীপাড়া জামে মসজিদের নির্মাণধীন দ্বিতল ভবনের অসমাপ্ত কাজ
১৭.	বিভিন্ন ইউনিয়নে সরকারি প্রাথমিক বিদ্যালয়ে আসবাবপত্র সরবরাহ

কৈয়ারবিল ইউনিয়ন পরিষদ, চকরিয়া।

ক্র:নং	প্রকল্পের নাম
০১.	দ্বীপকুল রাস্তায় আবুল কালামের বাড়ির সামনে ভাঙ্গন রোধে জিও ব্যাগ দ্বারা উন্নয়ন।
০২.	কৈয়ারবিল ইউনিয়ন পরিষদ অফিসের বাউন্ডারী ওয়াল নির্মাণ, ৯নং ওয়ার্ড
০৩.	ছোট ভেওলা পশ্চিম পাড়া মসজিদের পার্শ্বের রাস্তা মাটি ও বক্সকালভার্ট দ্বারা উন্নয়ন, ৩নং ওয়ার্ড
০৪.	দ্বীপকুল স্টেশন থেকে জকরিয়ার বাড়ি পর্যন্ত রাস্তা মাটি দ্বারা উন্নয়ন
০৫.	পূর্ব পাড়া ছৈয়দের বাড়ি হতে ইরান পাখি সীমা পর্যন্ত রাস্তা মাটি ও আরসিসি দ্বারা উন্নয়ন, ৩নং ওয়ার্ড
০৬.	দ্বীপকুল জকরিয়ার বাড়ি হতে পূর্ব দিকে নুরুল কবিরের বাড়ি পর্যন্ত রাস্তা মাটি দ্বারা উন্নয়ন
০৭.	ছোটভেওলা দক্ষিণ পাড়া নুরুচ্ছফার বাড়ি হতে আব্দুল খালেকের গাছ বাগানের উত্তর সীমা পর্যন্ত রাস্তা জিও ব্যাগ দ্বারা বালু ফিলিংকরণ, ৩নং ওয়ার্ড
০৮.	টুনু সিকদার পাড়া হতে ফকিরের বাড়ি পর্যন্ত রাস্তা মাটি ও ফ্ল্যাট সলিং দ্বারা উন্নয়ন, ৯নং ওয়ার্ড
০৯.	জাহাঙ্গীর এর বাড়ি থেকে নিশাতের বাড়ী পর্যন্ত গাইড ও সিসি দ্বারা উন্নয়ন। (৬ নং ওয়ার্ড)
১০.	আবদু শুকুরের বাড়ি থেকে শরীফের বাড়ী পর্যন্ত সড়ক আরসিসি দ্বারা উন্নয়ন। (৯ নং ওয়ার্ড)
১১.	সিকদার পাড়া সংযোগ সড়কে গাইড ওয়াল নির্মাণ (৬ নং ওয়ার্ড)
১২.	কৈয়ারবিল শশ্মানের যাওয়ার সড়কে তুতুক খালী খালের উপর কালভার্ট এর অবশিষ্ট অংশ নির্মাণ (৫ নং ওয়ার্ড)
১৩.	কৈয়ারবিল হাছিমারকাটা মতলবের বাড়ী হইতে মোবারকের বাড়ী সড়ক সলিং দ্বারা উন্নয়ন (৬নং ওয়ার্ড)
১৪.	সেলিম এর বাড়ী থেকে জয়নালের বাড়ী পর্যন্ত গাইড ওয়াল ও সিসি দ্বারা উন্নয়ন (৬নং ওয়ার্ড)
১৫.	কৈয়ারবিল হামিদুল্লা সিকদার পাড়া জামে মসজিদ টয়লেট নির্মাণ (৪ নং ওয়ার্ড)
১৬.	খোজাখালী খীল ছাদেক সংযোগ সড়ক ব্রীজের রেলিং রং ও পেটেনস্টোন করন (৫ নং ওয়ার্ড)

বরইতলী ইউনিয়ন পরিষদ, চকরিয়া।

ক্র:নং	প্রকল্পের নাম
০১.	বরইতলী ইউনিয়ন পরিষদের বাউন্ডারী ওয়াল ও গেইট রংকরণ
০২.	মোজাহের ঘোনা আমেনা বেগমের বাড়ির পশ্চিম পার্শ্ব হতে আবু তাহেরের বাড়ি পর্যন্ত রাস্তা মেরামত
০৩.	চাদেঁর বাপের পাড়া হতে ভাংগা মুরা কবরস্থান পর্যন্ত সড়ক উন্নয়ন
০৪.	পহরচাঁদা মডেল কেজি স্কুল এন্ড কলেজ শ্রেণীকক্ষ মেরামত, ৮নং ওয়ার্ড
০৫.	আলম নগর রাস্তায় আরকান সড়ক হতে আলমনগর কালভার্ট পর্যন্ত রাস্তা মাটি ও ইট দ্বারা সংস্কার
০৬.	মোহাজের পাড়া আশ্রয়ণ প্রকল্পের নাছিরের বাড়ি হতে মোক্তারের বাড়ি পর্যন্ত রাস্তা মাটি ভরাট ও রাস্তার পার্শ্বে ড্রেইন নির্মাণ, ৩নং ওয়ার্ড
০৭.	ছড়ার পূর্বকূল নুরুল আলমের বাড়ি হতে ফুরুখ আহমদের বাড়ি পর্যন্ত রাস্তা মাটি ও এইচবিবি দ্বারা উন্নয়ন, ৬ নং ওয়ার্ড
০৮.	ডেইংগাকাটা হতে চাদেঁর বাপের বাড়ির সামনের রাস্তা হতে হারুনের বাপের বাড়ি পর্যন্ত রাস্তা মাটি ও ফ্ল্যাট সলিং দ্বারা উন্নয়ন এবং এপ্রোচের দুই পার্শ্বে মাটি ভরাটসহ চাদেঁর বাপের পাড়া সড়কে কালভার্ট নির্মাণ, ১ ও ৫নং ওয়ার্ড
০৯.	দরগাহ পাড়া জামে মসজিদ হতে ব্রিজ পর্যন্ত রাস্তা মাটি ও ইট দ্বারা সংস্কার, ৪নং ওয়ার্ড
১০.	শান্তি বাজার বরইতলী ইউপি সড়ক উন্নয়ন।
১১.	ডেইংগাকাটা সড়কে ০৪টি স্ল্যাব কালভার্ট নির্মাণ।(০১ নং ওয়ার্ড)
১২.	বরইতলী উচ্চ বিদ্যালয় উন্নয়ন।
১৩.	উত্তর বরইতলী কৃষি সেচ ড্রেইন নির্মাণ

হারবাং ইউনিয়ন পরিষদ, চকরিয়া।

ক্র:নং	প্রকল্পের নাম
০১.	পাহাড়তলী জামে মসজিদ উন্নয়ন, ১নং ওয়ার্ড
০২.	কাটাখালী জামে মসজিদ উন্নয়ন, ১নং ওয়ার্ড
০৩.	মল্লিক পাড়া হরি মন্দির উন্নয়ন, ২নং ওয়ার্ড
০৪.	কাউলী রাস্তায় কবির আহমদের বাড়ির সামনে কালভার্ট নির্মাণ, ৮নং ওয়ার্ড
০৫.	হারবাং উচ্চ বিদ্যালয়ের শ্রেণি কক্ষ সংস্কার
০৬.	উত্তর হারবাং সরকারি প্রাথমিক বিদ্যালয় সংস্কার, ৮নং ওয়ার্ড
০৭.	রাখাইন পাড়া চহ্লাফ্র মাস্টারের বাড়ি হতে জয়নালের বাড়ি পর্যন্ত রাস্তা মাটি দ্বারা উন্নয়ন, ১নং ওয়ার্ড
০৮.	রোসাইংগা পাড়া স্বপন ধরের বাড়ি হতে দারোগা জামে মসজিদ পর্যন্ত রাস্তা মাটি দ্বারা উন্নয়ন, ৬নং ওয়ার্ড
০৯.	হারবাং রোসাইংগা পাড়া জামালের বাড়ি হতে ধর পাড়া দিপন ধরের বাড়ি পর্যন্ত রাস্তা মাটি দ্বারা উন্নয়ন, ৬নং ওয়ার্ড
১০.	হারবাং ভাইয়াকাটা অনুসওদাগরের দোকান হতে ভাইয়াকাটা ব্রিজ পর্যন্ত রাস্তা মাটি দ্বারা উন্নয়ন, ৬নং ওয়ার্ড
১১.	হারবাং ইউনিয়ন পরিষদের টয়লেটের পানির সংযোগ স্থাপন ও চেয়ারম্যান কক্ষের জন্য আসবাবপত্র ক্রয়সহ ইউনিয়ন পরিষদের রংকরণ, ২নং ওয়ার্ড
১২.	পাহাড়তলী রহিমের দোকান হতে রাখাইন পাড়া কমিউনিটি ক্লিনিক পর্যন্ত রাস্তা মাটি ও এইচবিবি দ্বারা উন্নয়ন, ১নং ওয়ার্ড
১৩.	বড়য়া পাড়া গুরা মিয়র বাড়ি হতে রাজু বড়ুয়ার সীমানা পর্যন্ত রাস্তা মাটি ও এইচবিবি দ্বারা উন্নয়ন, ১নং ওয়ার্ড
১৪.	মহাজন পাড়া রাস্তায় শমশুদ্দীন আহাম্মদ বাড়ির পুকুরের পূর্ব পার্শ্বে ইদ্রিসের বাড়ি হতে মাহবুবের বাড়ি পর্যন্ত মাটি ভরাট ও গাইড ওয়াল নির্মাণ, ৩নং ওয়ার্ড
১৫.	রেহেনা মেস্বারের বাড়ি হতে সৈয়দ আকতারের বাড়ি পর্যন্ত রাস্তা মাটি ও ফ্ল্যাট সলিং দ্বারা উন্নয়ন, ৯নং ওয়ার্ড
১৬.	যার জমি আছে ঘর নাই তার নিজ জমিতে গৃহ নির্মাণ শীর্ষক প্রকল্পের ৩টি বাড়িতে মাটি ও ফ্ল্যাট সলিং দ্বারা সংযোগ রাস্তা নির্মাণ, ৩ ও ৪নং ওয়ার্ড
১৭.	জমিদার পাড়া ভূমি অফিস হতে উত্তরমুখী তিন রাস্তার মোড় পর্যন্ত রাস্তা মাটি ও ফ্ল্যাট সলিং সলিং দ্বারা সংস্কার, ৪নং ওয়ার্ড
১৮.	হারবাং নাথপাড়া-ধরপাড়া ডাঃ পরিমল ধরের বাড়ি (রাম মন্দির) সড়ক এইচবিবি দ্বারা উন্নয়ন। (৭ নং ওয়ার্ড)
১৯.	লাল ব্রীজ হতে বড়ুয়া পাড়া সড়ক উন্নয়ন ও গাইড ওয়াল নির্মাণ(৭ নং ওয়ার্ড)
২০.	হারবাং মাষ্টার পাড়া সড়কে ড্রেইন নির্মাণ (৪ নং ওয়ার্ড)

কাকারা ইউনিয়ন পরিষদ, চকরিয়া।

ক্র:নং	প্রকল্পের নাম
০১.	কাকারা ইউনিয়ন পরিষদের জন্য আসবাবপত্র ক্রয় ও মেরামত, ৬নং ওয়ার্ড
০২.	কাকারা রুদ্রপল্লী সার্বজনীন শ্রী শ্রী কালী মন্দির উন্নয়ন, ৫নং ওয়ার্ড
০৩.	মাইজপাড়া হাছানের দোকান থেকে আনোয়ার হোছনের বাড়ি পর্যন্ত সড়ক ফ্ল্যাট সলিং দ্বারা উন্নয়ন, ২নং ওয়ার্ড
০৪.	মেইন রোড হতে ইউনিয়ন স্বাস্থ্য কমপ্লেক্স পর্যন্ত সড়ক ফ্ল্যাট সলিং দ্বারা উন্নয়ন, ৪নং ওয়ার্ড
০৫.	চেয়ারম্যান পাড়া পুকুর পাড় হতে মিস্ত্রী সেলিমের বাড়ি পর্যন্ত রাস্তা ফ্ল্যাট সলিং দ্বারা উন্নয়ন, ৬নং ওয়ার্ড
০৬.	কাকারা শাহওমর মাজার এর রান্নাঘর ও স্টোর রুম উন্নয়ন
০৭.	উত্তর লোটনী ইসলামিয়া হুছাইনুল মাদ্রাসা হাফেজখানা ও এতিমখানা উন্নয়ন, ২নং ওয়ার্ড
০৮.	উত্তর লোটনী ইসমাইলের বাড়ি হতে আবদুল গণির বাড়ি পর্যন্ত রাস্তা মাটি ভরাট, ২নং ওয়ার্ড
০৯.	পূর্ব কাকারা বাদশার টেক থেকে আশ্রয়ণ প্রকল্পের সড়কে মাটি ভরাট ও ২টি কালভার্ট নির্মাণ, ৯নং ওয়ার্ড
১০.	কাকারা কালী মন্দিরের মাঠ ভরাট ও সামনের বাউন্ডারী ওয়াল নির্মাণ, ৫নং ওয়ার্ড
১১.	পূর্ব কাকারা বাদশার টেক থেকে আশ্রয়ণ প্রকল্পের সড়ক মাটি দ্বারা উন্নয়ন, ৯নং ওয়ার্ড
১২.	প্রপার কাকারা খায়রুল ইসলামের বাড়ি সংলগ্ন রাস্তার পার্শ্ব মাটি ভরাট ও গাইড ওয়াল নির্মাণ দ্বারা উন্নয়ন (১ম অংশ), ৬নং ওয়ার্ড
১৩.	বারআউলিয়া নগর ব্রীজ সংলগ্ন সংযোগ সড়কের এপ্রোস ও রাস্তা মাটি দ্বারা সংস্কার, ১নং ওয়ার্ড
১৪.	এস,এম,চর পূর্ব পাড়া খলিলের বাড়ি থেকে ধুম পুকুর পর্যন্ত ফ্ল্যাট সলিং দ্বারা উন্নয়ন। (০১নং ওয়ার্ড)
১৫.	মনছুর মেম্বারের বাড়ি হতে মাশুক সওদাগরের বাড়ি পর্যন্ত সড়ক এইচবিবি দ্বারা উন্নয়ন। (০৫নং ওয়ার্ড)
১৬.	পুলের ছড়া প্রধান সড়ক হতে ফজল কাদের দোকান সড়ক সলিং (২নং ওয়ার্ড)
১৭.	মুক্তিযোদ্ধা জাহিরুল ইসলাম সড়ক ফ্ল্যাট সলিং দ্বারা উন্নয়ন।
১৮.	কাকারা ইউনিয়নের পাহাড় তলী হতে পূর্ব কাকারা পর্যন্ত কৃষি সেচ ড্রেইন নির্মাণ

সুরাজপুর-মানিকপুর ইউনিয়ন পরিষদ, চকরিয়া।

ক্র:নং	প্রকল্পের নাম
০১.	সুরাজপুর পাবলিক উচ্চ বিদ্যালয়ের আসবাবপত্র ক্রয়, ৯নং ওয়ার্ড
০২.	নিভুতে নিসর্গ পার্কের পূর্ব পার্শ্বে স্লুইচ গেইট হতে উত্তর পাশ হয়ে বৃটিশ আমেরিকান টোবাকো পর্যন্ত ওয়াক ওয়েতে ব্রিক ফ্ল্যাট সলিংকরণ,
০৩.	নিসর্গ নিভুতে পর্যটন এলাকায় সিরাজের বাড়ি হতে হামিদের দোকান পর্যন্ত কাটা তারের বেড়া নির্মাণ, ৬নং ওয়ার্ড
০৪.	নিভুতে নিসর্গ পর্যটন লেকের উপর কাঠের ব্রিজ নির্মাণ ও দুই পার্শ্বে মাটি ভরাট, ৬নং ওয়ার্ড
০৫.	মানিকপুর দক্ষিণ পাড়া বৌদ্ধ শ্মশানে মাটি ভরাট ও বাউন্ডারী ওয়াল নির্মাণ
০৬.	হারিয়াঘোনা শফির বাড়ি হতে আশ্রয়ণ প্রকল্প পর্যন্ত রাস্তা মাটি দ্বারা উন্নয়ন, ১নং ওয়ার্ড
০৭.	ফাইতং ব্রীজের মাথা হতে আবদুল মজিদের লিচু বাগান পর্যন্ত রাস্তা মাটি দ্বারা সংস্কার, ১নং ওয়ার্ড
০৮.	নিভুতে নিসর্গ পার্কের গেইট নির্মাণ ও মাতামুহুরী নদীর সামনে এইচবিবি সড়কের মাথা হতে মাতামুহুরী নদীর পার্শ্বে আম গাছ পর্যন্ত রাস্তা মাটি দ্বারা নির্মাণ
০৯.	মানিকপুর রোড হতে বীর মুক্তিযোদ্ধা আক্তার আহমদের বাড়ি পর্যন্ত সড়ক মাটি দ্বারা উন্নয়ন, ৪নং ওয়ার্ড
১০.	মানিকপুর নৃগোষ্ঠীর আত্মসামাজিক উন্নয়ন প্রশিক্ষণ প্রকল্প (৫ নং ওয়ার্ড)
১১.	সুরাজপুর-মানিকপুর বিভিন্ন ওয়ার্ডে পাইপ কালভাট নির্মাণ।
১২.	সুরাজপুর-মানিকপুর ইউনিয়নের প্রস্তাবিত পর্যটন কেন্দ্রের রাস্তা ফ্ল্যাট সলিং দ্বারা উন্নয়ন। (ওয়ার্ড নং-০৬)
১৩.	সুরাজপুর-মানিকপুর ইউনিয়নের প্রস্তাবিত পর্যটন কেন্দ্রের বাউন্ডারী নির্মাণ (ওয়ার্ড নং-০৬)
১৪.	সুরাজপুর-মানিকপুর ইউনিয়নে আমিনের দোকান হতে মসজিদের বিল পর্যন্ত কৃষি সেচ ড্রেইন নির্মাণ

বমুবিলাছড়ি ইউনিয়ন পরিষদ, চকরিয়া।

ক্র:নং	প্রকল্পের নাম
০১.	বমুবিলাছড়ি ইউনিয়ন পরিষদ অফিসের দরজা জানালা মেরামত, ২নং ওয়ার্ড
০২.	বমু পুকুরিয়া খোলা খেলার মাঠ উন্নয়ন ও সংস্কার, ৭নং ওয়ার্ড
০৩.	বমুবিলাছড়ি দারুল উলুম মাদ্রাসা, এতিমখানা ও হেফজখানা উন্নয়ন
০৪.	বিলাছড়ি পাহাড়তলী জামে মসজিদের উন্নয়ন, ২নং ওয়ার্ড
০৫.	বিলাছড়ি কেন্দ্রীয় কবরস্থানে মাটি ভরাট ও বাউন্ডারী ওয়াল নির্মাণ, ২নং ওয়ার্ড
০৬.	বিলাছড়ি মাইজপাড়া জামে মসজিদের মাঠ ভরাট, ২নং ওয়ার্ড
০৭.	বিলাছড়ি পূর্ব পাড়া জামে মসজিদের মাঠ ভরাট ও মসজিদ উন্নয়ন, ৩নং ওয়ার্ড
০৮.	বিলাছড়ি পশ্চিম পাড়া মেইন রোড হতে মুছার বাড়ি পর্যন্ত রাস্তা মাটি ও ফ্ল্যাট সলিং দ্বারা উন্নয়ন, ১নং ওয়ার্ড
০৯.	পানিস্যাবিল মিজানের বাড়ির দক্ষিণ পার্শ্বে হতে নুর মোহাম্মদ বাড়ি সড়ক উন্নয়ন (৫নং ওয়ার্ড)
১০.	নুরুল ইসলাম এর বাড়ির সামনে ফাদুখোলা সড়কে কালভার্ট নির্মাণ। (০৮নং ওয়ার্ড)
১১.	বিলাছড়ি মাটিয়াতলী মিশন সড়ক সংস্কার (২ নং ওয়ার্ড)
১২.	ফাদুখোলা সড়ক সলিং দ্বারা উন্নয়ন (৮ নং ওয়ার্ড)
১৩.	নন্দিরবিলা সাবেক মেম্বার আয়েশা বেগমের বাড়ির সামনে কালভার্ট নির্মাণ। (০৯নং ওয়ার্ড)
১৪.	বিলাছড়ি পশ্চিম পাড়া আবুল কালাম মুন্সির বাড়ি হতে পশ্চিম পাড়া জামে মসজিদ পর্যন্ত রাস্তা ফ্ল্যাট সলিং (০১ নং ওয়ার্ড)
১৫.	বিলাছড়ি কেন্দ্রীয় কবরস্থানের রাস্তা ফ্ল্যাট সলিং দ্বারা উন্নয়ন। (০২ নং ওয়ার্ড)
১৬.	বমু পানিস্যাবিল ইউনুছ মিয়ান বাড়ির পার্শ্বে কালভার্ট নির্মাণ। (০৫ নং ওয়ার্ড)
১৭.	পানিস্যাবিল নতুন বাজারের পশ্চিম পার্শ্বে খোরশেদের দোকানের দক্ষিণ পার্শ্বে আবদুল হামিদ এর বাড়ি পর্যন্ত সড়ক উন্নয়ন। (০৪নং ওয়ার্ড)

চিরিংগা ইউনিয়ন পরিষদ, চকরিয়া।

ক্র:নং	প্রকল্পের নাম
০১.	দক্ষিণ পালাকাটা বাইতুল নুর জামে মসজিদ উন্নয়ন, ১নং ওয়ার্ড
০২.	চরণদ্বীপ টেক্সারদিয়া পাড়া মসজিদ উন্নয়ন, ৮নং ওয়ার্ড
০৩.	শহীদ মিনার সংস্কার ও অফিসার্স ক্লাব উন্নয়ন
০৪.	বুড়ি পুকুর উত্তর পাড়া কাশেমের বাড়ি হতে জয়নালের বাড়ি পর্যন্ত রাস্তা ফ্ল্যাট সলিং দ্বারা উন্নয়ন, ৩নং ওয়ার্ড
০৫.	চরণদ্বীপ পানখালী ছড়ার উপর ঠান্ডা মিয়ান টেকে কৃষি সেচ এর জন্য বাঁধ নির্মাণ, ৯নং ওয়ার্ড
০৬.	বিনামারা পুরাতন জামে মসজিদ হতে মুজিব মাস্টারের বাড়ি পর্যন্ত রাস্তা মাটি ভরাট দ্বারা উন্নয়ন

০৭.	ভরামুহুরী ইছামতি মন্দিরের গেইট নির্মাণ ও উন্নয়ন
০৮.	উপজেলা শিক্ষা অফিস বৈদ্যুতিক ওয়্যারিং ও রংকরণ দ্বারা উন্নয়ন
০৯.	হেতালিয়া পাড়া রাস্তায় রাশেদা মেস্বারের বাড়ি হতে কাশেমের বাড়ি পর্যন্ত রাস্তা মাটি ভরাট ও ফ্ল্যাট সলিং দ্বারা উন্নয়ন, ৪নং ওয়ার্ড
১০.	মোজাম্মেলের বাড়ি হতে মেইন রোড পর্যন্ত রাস্তা মাটি ও ফ্ল্যাট সলিং দ্বারা উন্নয়ন, ৪নং ওয়ার্ড
১১.	উপজেলা ক্রীড়া সংস্থার উন্নয়ন
১২.	দক্ষিণ পালাকাটা সংযুক্ত রাস্তায় অশ্রয়ণ প্রকল্প সংলগ্ন কালভার্ট নির্মাণ ও রাস্তাসহ কালভার্টের উভয় পার্শ্বে মাটি ভরাট, ১নং ওয়ার্ড
১৩.	নাগু সওদাগরের বাড়ি হতে মেইন রোড পর্যন্ত রাস্তা মাটি ও ফ্ল্যাট সলিং দ্বারা উন্নয়ন, হাজী পাড়া ৪নং ওয়ার্ড
১৪.	আলী আকবরের বাড়ি হতে বেলালের বাড়ি পর্যন্ত রাস্তা মাটি ভরাট ও গাইড ওয়াল নির্মাণ
১৫.	চিরিঙ্গা ইউনিয়ন পরিষদের মাঠ ভরাট, ২নং ওয়ার্ড
১৬.	উপজেলা পরিষদ জামে মসজিদ মাঠ ভরাট ও মসজিদ উন্নয়ন
১৭.	মধ্য সওদাগরঘোনা মাদ্রাসা পাড়া বদি আলমের বাড়ি হতে আবুল হাসেমের বাড়ি পর্যন্ত রাস্তা মাটি ভরাট ও ফ্ল্যাট সলিং দ্বারা উন্নয়ন, ৬নং ওয়ার্ড
১৮.	চিরিঙ্গা পাঁচ সমিতি স্কুল পাড়া রাস্তা মাটি দ্বারা সংস্কার, ৯নং ওয়ার্ড
১৯.	চরণদ্বীপ ফুলনকাটা মসজিদের সামনে আরসিসি কালভার্ট নির্মাণ (০৯ নং ওয়ার্ড)
২০.	মধ্যম বুড়িপুরের কেন্দ্রীয় জামে মসজিদ হতে মরহুম আবুল কাশের এর বাড়ি পর্যন্ত এইচবিবি দ্বারা উন্নয়ন। (০৪নং ওয়ার্ড)
২১.	উত্তর বুড়িপুরের নুরুল ইসলাম সড়ক আরসিসি দ্বারা উন্নয়ন (০৩ নং ওয়ার্ড)
২২.	চিরিঙ্গা সওদাগরঘোনা বাটামনী পাড়া সংযোগ সড়ক উন্নয়ন। (০৫নং ওয়ার্ড)
২৩.	আব্দুল হাফেজ মেস্বারের বাড়ী পার্শ্বে সড়কে গাইড ওয়াল নির্মাণ।(০১ নং ওয়ার্ড)
২৪.	প্রদীপালয় স্কুল সংস্কার।
২৫.	কাজিরপাড়া সরকারি প্রাথমিক বিদ্যালয়ে শিক্ষক মিলনায়তনের ওয়াশব্লক পুনঃ নির্মাণ
২৬.	নতুন উপজেলা পরিষদের সামনে মাঠ সংস্কার



(জেপি দেওয়ান)
উপজেলা নির্বাহী অফিসার
চকরিয়া, কক্সবাজার।
ফোন : ০৩৪২২-৫৬০৫০



(ফজলুল করিম)
চেয়ারম্যান
উপজেলা পরিষদ
চকরিয়া, কক্সবাজার

=)o(=