

২০২২-২০২৩ অর্থবছরে এলজিইডি ফেনীর আওতায় সমাপ্তকৃত সড়ক,
ব্রীজ/কালভার্ট, হাটবাজার/গ্রোথ সেন্টার, বহুমুখী সাইক্লোন সেন্টার, সংস্কারকৃত
বাঁধের (জুলাই ২০২২-জুন ২০২৩ পর্যন্ত) প্রতিবেদন

ছক-১: সড়কের তথ্য। (জুলাই ২০২২ হতে জুন/২০২৩ পর্যন্ত)


জেলা নাম	সড়কের ধরণ	সড়কের নাম	সড়কের দৈর্ঘ্য (কিমি/মি)
ফেনী	উপজেলা সড়ক	-	-
	ইউনিয়ন সড়ক	(i) Improvement of Lemua UP-Keronia Kaska bazar road Ch. 00-1500m (ID No. 430293013) GNP-3/FENI/SAD/20-21/W-030	1.5
		Improvement of Tulatoli-Baraia Bazar Road at Ch. 00-1803m ID No. 430253008GNP-3/FENI/DAG/19-20/W-202	1.803
		Improvement of Sundarpur-Mollar Takia Lemua Up road from Ch 5200-5850(ID 430293008) GNP-3/FENI/SAD/20-21/W-227	0.6
	গ্রামীন সড়ক	B. Improvement of Ghanimora Pny. School road Ch. 00-260m. ID No. 430954012. GNP-3/ FENI/ FUL/ 18-19/ W-018	0.26
		A. Improvement of Fatehpur Registered Govt. Primary School Road from Ch.00-310m.ID No 430955155. GNP-3/ FENI/ FUL/18-19/ W-085	0.31
		B. Improvement of Seikh Nurullah Road from Ch.4300-4800m. ID No. 430953002. GNP-3/ FENI/ FUL/18-19/ W-085	0.5
		D.(i) Improvement of Jagatpur High School Road from Ch.246-600m. ID No. 430955092GNP-3/ FENI/ FUL/18-19/ W-085	0.354
		C. (i) Improvement of Banga Bandhu Road-Kalikapur Post Office Road from Ch.00-840m. ID No. 430955172.GNP-3/ FENI/ FUL/18-19/ W-085	0.84
		B. Improvement of Improvement of Khajuria Dorbesh road - Dabipur Ferdous Akter GPS Road (Amjadhat) from Ch.00-500m. ID No 430955187.	0.5
		C. Improvement of Improvement of North Tarakucha Abdul Mannan road (Amjadhat UP) from Ch.00-700m. ID No. 430955217.	0.7
		D. Improvement of HRB Road on Amjadhat UP Monipur Bereybandh Kashem Chowdary Road from Ch.00-500m. ID No. 430955222. GNP-3/ FENI/ FUL/18-19/ W-086	0.5
		A.Improvement of Dakhin Baraiya Govt. Primary School Road from Ch.235-685m. ID No. 430955116.GNP-3/ FENI/ FUL/18-19/ W-087	0.45
		B. Improvement of Feni-Bilonia road to Basantapur South Baraya Road from Ch.00-650m. ID No. 430955097. GNP-3/ FENI/ FUL/18-19/ W-087	0.65
		A. Improvement of Basura Abdul Alim road (Basura to Badarpur Cilonia Bridge Via Basura Madrasha) Road from Ch.00-1300m.ID No. 430955197. GNP-3/ FENI/ FUL/18-19/ W-088	1.3
		B. (i) Improvement of Montola Govt. Primary School Road from Ch.00-360m. from Ch.00-360m ID No. 430955083. GNP-3/ FENI/ FUL/18-19/ W-088	0.36
		C. (i) Improvement of Montola Moulvi Bari - Anu Miar Bari- Patwary Bari-Sonapur Mosque Road from Ch.1000-1700m. ID No. 430954064. GNP-3/ FENI/ FUL/18-19/ W-088	0.7
		D. (i) Improvement of HBB Road on Kismot Gontamura Wahidur Rahaman Master Road from Ch.00-235m.ID No. 430955223	0.24
		E. (i) Improvement of Gosaipur Shabia Khatun from Ch.00-600m.ID No. 430955192. GNP-3/ FENI/ FUL/18-19/ W-088	0.6
		A. Improvement of Osuiddin road Ch. 380-916m. ID No. 430955023.GNP-3/ FENI/ FUL/ 18-19/ W-128	0.54
		D.Improvement of Akram Chairman road Ch. 00-1040m. ID No. 430954074. GNP-3/ FENI/ FUL/ 18-19/ W-128	1.04
		E. Improvement of Late Samsul Hoque Mozumder road Ch. 00-430m. ID No. 430954075. GNP-3/ FENI/ FUL/ 18-19/ W-128	0.43
		A. (i) Improvement of Panua DC road to Jangalmia road (Mowlana Adul bari road) Ch. 00-1200m. ID No 430145033. GNP-3/FENI/CHA/18-19/W-025	1.2
	B IMPROVEMENT of niz panua mawlana nazirul hoque road(00-210)ID 430145334. GNP-3/FENI/CHA/18-19/W-025	0.21	

জেলা নাম	সড়কের ধরণ	সড়কের নাম	সড়কের দৈর্ঘ্য (কিমিঃ)
ফেনী	গ্রামীন সড়ক	D. (i) Improvement of East Kashipur Patowary bari Central Jame Mosque road Ch. 00-480m. ID No. 430145290. GNP-3/FENI/CHA/18-19/W-025	0.48
		A. (i) Improvement of Panua DC road to Jungalmia road (Mowlana Adul bari road) Ch. 00-1200m. ID No. 430145033. GNP-3/ FENI/ CHA/18-19/W-040	1.2
		B IMPROVEMENT of niz panua mawlona nazirul hoque road(00-210)ID 430145334 GNP-3/ FENI/ CHA/18-19/W-040	0.21
		D. (i) Improvement of East Kashipur Patowary bari Central Jame Mosque road Ch. 00-480m. ID No. 430145290. GNP-3/ FENI/ CHA/18-19/W-040	0.48
		C. Improvement of Noju Forazi road (Pathanagar) Ch. 00-150m. ID No. 430145136. GNP-3/ FENI/ CHA/18-19/W-040	0.15
		D.(i) Improvement of West Pathanagar Uttor Abdul Mizi road Ch. 00-500m. ID No. 430145229. GNP-3/ FENI/ CHA/18-19/W-040	0.5
		E. Improvement of Rejumia Betu Mia shaheb road Ch. 00-500m. ID No. 430145231. GNP-3/ FENI/ CHA/18-19/W-040	0.5
		F.(i) Improvement of Joynagar Chairman bari via Hasnat Ullah bari road Ch. 00-500m. ID No. 430145355. GNP-3/ FENI/ CHA/18-19/W-040	0.5
		.G.(i) Improvement of Gaiya Sonapur Morhum Corporal A.K.M Abdul Hoque road (Bangla Bazar- khachani Gat road) (Shaid Kamal road) Ch. 2030-2780m ID No. 430144001 GNP-3/ FENI/ CHA/18-19/W-040	0.75
		A. (i) Improvement of West Modhugram Muhuri House Road-Thakurdighi Connecting Road from Ch 00-1000m ID No. 430145368. GNP-3/ FENI/ CHA/18-19/ W-080	1
		B. (i) Improvement of Purbo Modhugram Eidgha to Patowary Bari road from Ch.00-285m. ID No. 430145356. GNP-3/ FENI/ CHA/18-19/ W-080	0.285
		C. Improvement of Uttar Panua DC Road -Betaga Connecting Road from Ch.00-500m ID No. 430145357. GNP-3/ FENI/ CHA/18-19/ W-080	0.5
		D. Improvement of Uttar Kuhuma Boaksi Hazi Road from Ch 00-900m. ID No. 430145352. GNP-3/ FENI/ CHA/18-19/ W-080	0.9
		E. (i) Improvement of East Modhugram Beer Muktiujda Mir Hossan Mojumder Road from Ch.00-595m. ID No. 430145377. GNP-3/ FENI/ CHA/18-19/ W-080	0.595
		B (i) Improvement of East Chhagalnaiya Patwary house road by HBB Ch. 00-185m. ID No. 430145031. GNP-3/FENI/CHA/18-19/W-120	0.185
		A. (i) Improvement of West Devpur wohidur Rahman road (Alna Pathar Primary School road) Ch. 00-480m. ID No. 430145309. GNP-3/FENI/CHA/18-19/W-121	0.48
		B. (i) Improvement of Captain Leak road-East Devpur BDR road (Bokter hat to Sattanagar road) (East Devpur BDR road) Ch.400-1775m. ID No. 430144021. GNP-3/FENI/CHA/18-19/W-121	1.38
		C. (i) Improvement of East Debpur Aftab Uddin Master bari road Ch. 00-305m. ID No. 430145336. GNP-3/FENI/CHA/18-19/W-121	0.31
		A. i Improvement of Begu Mia road Captain Leak road RHD at khondl kahir Bazar to Bagmara Ch.1460-2693m ID No. 430514001. GNP-3/ FENI/POR/17-18/W-003	1.233
		B. i Improvement of King Tetershar Takia to Mofiz mia bari road Ch. 00-500m. ID No. 430514040. GNP-3/ FENI/POR/17-18/W-003	0.5
C. i Improvement of Box Mahmud Union road by HBB Ch.0-500m. ID No. 430515206. GNP-3/ FENI/POR/17-18/W-003	0.5		
D. i Improvement of Uttar Ketranga Madrasha-South Ketranga BDR road Ch. 00-1600m. ID No. 430515158. GNP-3/ FENI/POR/17-18/W-003	1.6		


জেলা নাম	সড়কের ধরণ	সড়কের নাম	সড়কের দৈর্ঘ্য (কিমিঃ)
ফেনী	গ্রামীণ সড়ক	A. i Improvement of Munshirkhil master Nur ahmed bari to Principal Mawlana Nur Isalm bari road Ch.00-500m.ID No. 430515201.GNP-3/FENI/PORN/18-19/W-027	0.5
		B i Improvement of Bagmara Obaidull Hoque house to Shahabuddin road Ch. 00-1332m & UZR Connection 365m ID No 430514035.GNP-3/FENI/PORN/18-19/W-027	1.697
		C. i Improvement of South ketranga Shahabuddin-North Ketranga Begu Mia road Ch. 00-700m. ID No. 430515146. GNP-3/FENI/PORN/18-19/W-027	0.7
		(i) Improvement & Widening of Tulatoli Kamal Mama Mazar road at Ch. 00-1200m & 1200-2820m ID No. 430515055 GNP-3/ FENI/POR/17-18/W-075	2.82
		A. (i) Improvement of Dakkhin Gothuna Hafez Abmedulta Road from (Ketranga BOP Camp Habibur Rahman Patwary Road) Ch.500-1180m. ID No. 430514021GNP-3/ FENI/ POR/18-19/ W-092	0.68
		B (i) Improvement of South Ketranga GPS Road from Ch.970-1680m. ID No. 430515020 GNP-3/ FENI/ POR/18-19/ W-092	0.71
		C. (i) Improvement of Uttar Talbaria Bora Kali Mondir at Boxmahmud Union from Ch 00-380m. ID No. 430515206 GNP-3/ FENI/ POR/18-19/ W-092	0.38
		D.(i) Improvement of Boxmahmud UP Hazi Zaman Uddin Road by HBB at Ch.00-475m. ID No. 430515208GNP-3/ FENI/ POR/18-19/ W-092	0.475
		A. (i) Improvement of Mohammedpur Teher Bari to Graveyard (Abul Khair Mozumder) road from ch-1000-1800m ID No. 430514036GNP-3/ FENI/ POR/18-19/ W-093	0.8
		A.(i) Improvement of Jayantinagar-Mohespuskarni Road from Ch.1000-2700m. ID No. 430515031GNP-3/ FENI/ POR/18-19/ W-091	1.7
		B (i) Improvement of South Kawtoli School Sabdarpara Road (South Kawtoli Sabdarpara Road) from Ch.500-1200m. ID No. 430515082GNP-3/ FENI/ POR/18-19/ W-091	0.7
		B (i) Improvement of Captain Leak to Haru Poddar bari Road (Haru Poddar Road Captain Leak Road to Moti Mias Bari Road) from Ch. 00-500m.ID No. 430514038GNP-3/ FENI/ POR/18-19/ W-093	0.5
		C. (i) Improvement of Captain Leak Road - Charigram Abdul Hoque Road (Captain Leak Road- Charigram Central Jame Mosque Road) from Ch. 00-600m.ID No. 430515172 GNP-3/ FENI/ POR/18-19/ W-093	0.6
		D. (i) Improvement of Charigram Abdul Hoque Road- Muktizudda Abu Taher Mosque-Abdul Hoque Road from Ch. 00-600m. ID No. 430515176 GNP-3/ FENI/ POR/18-19/ W-093	0.6
		B (i) Improvement of Citholia Ratanpur-Durgapur Madrasha Road by HBB from Ch.00-420m ID No. 430515212 GNP-3/ FENI/ POR/18-19/ W-096	0.42
		C. (i) Improvement of Dakkhin Ketrangga Montu Member bari- Kumber Par via Ibrahim Mias bari Infront Jame Mosque Road at Ch.00-217m & 315-600m. ID No. 430514046 GNP-3/ FENI/ POR/18-19/ W-096	0.5
		Improvement of Shibpur Mowlana Nurul Amin Road at Ch. 00-720m Under Feni Sadar Upazila, District: Feni. GNP-3FENI/SAD/19-20/ W-024	0.72
		Improvement of Fazilpur Laskar Taluk Master Ishar Chandra road at Ch. 00-1095m Under Feni Sadar Upazila, District: Feni.GNP-3FENI/SAD/19-20/ W-028	1.095
		Improvement of Char Kalidas Inter village road Ch. 500-1430m. ID No. 430295085.GNP-3/FENI /SAD/19-20/W-163	0.93
		Improvement of Farhadnagar Inter village road Ch. 00-1415m. ID No. 430295100.GNP-3/FENI /SAD/19-20/W-164	1.42
Improvement of Kabil Mazi road Ch. 00-1353m. ID No. 430295083.GNP-3/FENI /SAD/19-20/W-165	1.35		

জেলা নাম	সড়কের ধরণ	সড়কের নাম	সড়কের দৈর্ঘ্য (কিমিঃ)
ফেনী	গ্রামীন সড়ক	Improvement of East Chunua Tongirpar Jame Mosque Road at Ch. 530-1455m Link road ch. 00-120m ID No: 430295311GNP-3/FENI/ SAD/19-20/W-215	1.045
		Improvement of Damdama-Tatoiya road Ch. 500-1325m ID No:430295068 GNP-3/FENI/ SAD/19-20/W-216	0.825
		Improvement of Damdama Chanua bazar Bogdadia Police fari road at Ch. 2660-3250m ID No:430295148 GNP-3/FENI/ SAD/19-20/W-217	0.59
		Improvement of Mozumder Hat Road at Ch. 00-1888.00m ID No:430294013GNP-3/ FENI/ SAD/ 19-20/W-221	1.888
		(i) Improvement of Rampur- Lemua road from Ch. 5900-6800m (ID No. 430295063)GNP-3/FENI/SAD/20-21/W-226	0.9
		(i) Improvement of Lemua UP- Keronia Kaska Bazar road from Ch. 1500-2300m (ID No. 430293013) GNP-3/FENI/SAD/20-21/W-228	0.8
		(i) Improvement of uttar Sursadi Road from Ch. 00-1447m (ID No. 430295316)GNP-3/ FENI/SAD/21-22/W-258	1.447
		A (i) Improvement of Satbaria(RHD)-Bakthermunshi GC via Ramchandrapur road Ch. 500-2480m. ID No. 430942008 GNP-3/FENI/SON/18-19/W-019	1.98
		B. (i) Improvement of Palgiri Muktijoddha road (Palgiri Haruner bari-Akulpur Mosque road) Ch. 953-1633m. ID No. 430945131. GNP-3/FENI/SON/18-19/W-019	0.68
		A. (i) Improvement of Dowlatkandi road (Paner bar-Q Mias brick field) Ch. 1020-2575m. ID No. 430944045. GNP-3/FENI/SON/18-19/W-20	1.555
		B (i) Improvement of Mvi Sultan Ahmad Forkania Madrasah road Ch.00-485m. ID No: 430945216 GNP-3/FENI/SON/18-19/W-20	0.485
		A. (i) Improvement of Mandari Muktijoddha Abdul Jabbar road (Kutihat Takia road - Nikunjabihari road)Ch. 00-660m. ID No. 430945238 GNP-3/FENI/SON/18-19/W-112	0.66
		B. (i) Improvement of Nikunja Bihari (Late Secretary) road Ch. 500-1054m. ID No. 430944060. GNP-3/FENI/SON/18-19/W-112	0.554
		C.(i) Improvement of Arkaim-Gunak-Alipur (Dhalia border) road Ch. 00-550m. ID No. 430945087.GNP-3/FENI/SON/18-19/W-112	0.55
		A. (i) Improvement of Hazipur-Mazupur road Ch.570-1570m.ID No. 430944016. GNP-3/FENI/SON/18-19/W-116	1
		Improvement of Bangla Bazar- Arkaim Gunak Road from Ch. 4610 - 6000m (ID 430944059)(i) Providing 99.00m Protective Works (ii) Providing 3 Nos U-drain size (600x1125)mm at Ch.5067m, 5395m,5620m under Sonagazi,Feni.GNP-3/FENI/SONA/21-22/W-240	1.39
		Improvement of Mvi. Habib Ullah Mosque Road (Charchandia UP road-Ganasastho Road) (Salvage Material Cost Tk 1,49,413.00) from Ch. 00-905m (ID 430945122) (ii) Providing 101.00m Protective Works (iii) Providing 3 Nos U-drain size (600x1125)mm at Ch. 25m, 400m,880m under Sonagazi, Feni.GNP-3/FENI/SONA/21-22/W-241	0.905
		i. Improvement of Purbo Safarpur School Road from Ch.500-1200.ID 430945003GNP-3/FENI/SONA/21-22/W-249	0.7
		Improvement of Barahigobinda High School-Char Moduai Bridge via Munshi Bari road Ch. 00-990.00m. ID No. 430254192. Value of Recovered Material =23,408.00 GNP-3/FENI/DAG/19-20/W-154	0.99
		Improvement of Takia-Sekanderpur road Ch. 00-1580m & other pacca road connecting Ch. 00-251m. ID No. 430255002. Value of Recovered Material =49,795.20GNP-3/FENI /DAG/19-20/W-203	1.831
Improvement of Chowdhury Kazi bari -Sofiullah Chairman dokan Ch.00-590m Link road Ch. 00-140m. ID No. 430255404. GNP-3/FENI/ DAG/19-20/W-212	0.59		
Improvement of South karimpur Nurul Huda GPS-Entazia madrasa road Ch. 00-1060m. ID No. 430255368. GNP-3/FENI/ DAG/19-20/W-232	1.06		

জেলা নাম	সড়কের ধরণ	সড়কের নাম	সড়কের দৈর্ঘ্য (কিমিঃ)
ফেনী	গ্রামীন সড়ক	(a) Improvement of Chalaya Gopat Road (Bastala- Ahmadpur- Safarpur at Alamar Dokan) Road at Ch. 00-800m [ID no. 430945085] (b) Construction of 04 No 0.600mx1.125m culvert at Ch. 280m, 360m, 400m & 800m on the same road under Sonagazi Upazila, Feni (Salvage Cost Tk. 881809.00) IRIDP-3/ FNI/DW-08	0.8
		(a) Improvement of Masterpara- Alokdia Road- Kachua Khal Road (Jogehershar Road) at Ch. 00-860m (ID No. 430295256) Salvage Cost Tk. 301157.00 (b) Construction of 02 Nos 0.625mx0.600m culvert at Ch. 280 & 688m on the same Road under Feni Sadar, Feni IRIDP-3/TNI/ SDW-27	0.86
		(a) Improvement of Salam Nagar Pacca Road- Neyazpur Road via Rahena Member House Road at Ch. 00-500m (ID No. 430255327) (Salvage Material Cost Tk. 25938.00) (b) Construction of 01 No 0.900mx1.125m culvert at Ch. 83m on the same Road under Dagonbhuyan Upazila, Feni IRIDP-3/FNI/ DW-21	0.5
		Improvement of Olamabuzar-Guchagram Road at Ch. 3700-4800m (ID No. 430944020) under Sonagazi Upazila, Feni IRIDP-3/ FNI/DW-04	1.1
		মোট=	৭৪.৮০৭


৬.৬.২০২১

মদারিয়া শাররিন
সহকারী প্রকৌশলী
এসজিইডি, ফেনী।


০৪.০৬.২১

সৌরভ দাস
সিনিয়র সহকারী প্রকৌশলী
এসজিইডি, ফেনী।



মো: মাহমুদ আল ফকর
নির্বাহী প্রকৌশলী
এসজিইডি, ফেনী।

ছক-২; ব্রিজ/কালভার্টের তথ্য। (জুলাই ২০২২ হতে জুন/২০২৩ পর্যন্ত)


জেলার নাম	ব্রিজ/কালভার্টের নাম	স্প্যানের দৈর্ঘ্য (মিঃ)
ফেনী	A(iv) Construction of 1 Nos 3Vant 2.50x2.50m RCC Box Culvert at Ch. 720m.GNP-3/FENI/POR/18-19/W-092	7.5
	B(ii) Construction of 1 Nos 1.00x1.00m RCC Box Culvert at Ch. 635m GNP-3/FENI/POR/18-19/W-093	3.2
	C(ii) Construction of 3 Nos 1.00x1.00m RCC Box Culvert at Ch. 16m, 111m & 230m. GNP-3/FENI/POR/18-19/W-093	5
	A(v) Construction of 1No 1x1.00mx1.00m RCC Box Culvert at Ch. 1673m. GNP-3/FENI/SON/18-19/W-019	1.2
	Construction of 90.00m PC Girder Bridge on Kalibazar-Chandona road over Muhuri river at Ch. 1100m. Part-A: Main Bridge Works. ID No. 430514014.Part-B: Approach road & Slope Protection Works.Part-C: Provisional Sum under Porshuram Upazila Feni. GNP-3/FENI/POR/18-19/W-017	90
	Construction of 81.00m long PSC Girder Bridge over Choto Feni River on North Jayloskar to Omarpur Point Road at Ch. 3175m (Road ID:430254072) Upazila: Daganbhuiyan, District: Feni.CBU-100/ Purto-276	81

ছক-৩; হাট বাজার/গ্রোথসেন্টার উন্নয়ন (জুলাই ২০২২ হতে জুন/২০২৩ পর্যন্ত) এর তথ্য

জেলার নাম	হাট-বাজার/গ্রোথ সেন্টার এর নাম	সংখ্যা (টি)
ফেনী	Construction of Two 2 Storied Rural Market Building with 04 Storied Foundation in Chandgazi Bazar, Under Chagolnaiya Upazila, District: Feni CRMIDP/ FEN/W-484	১টি
	Construction of Two 2 Storied Rural Market Building with 04 Storied Foundation in Fazilpur Bazar, Under Feni Sadar Upazila, District: Feni CRMIDP/ FEN/W-483	১টি
	Improvement of Dudmuka Bazar Feni GNP-3/FENI/DAG/21-22/W-271	১টি
	Improvement of Baktermunshi GC under Sonagazi, Feni GNP-3/FENI/SON/21-22/W-270	১টি


৬.৬.২২
ফারিয়া শারমিন
সহকারী প্রকৌশলী
এসজিইডি, ফেনী।


০৪.০৬.২২
সৌরভ দাস
প্রকৌশলীর সহকারী প্রকৌশলী
এসজিইডি, ফেনী।


মো: মাহমুদ আল ফারুক
নির্বাহী প্রকৌশলী
এসজিইডি, ফেনী।

ছক নং-৪ উপজেলা কমপ্লেক্স ভবন উন্নয়ন (জুলাই ২০২২ হতে জুন/২০২৩ পর্যন্ত) এর তথ্য

জেলা নাম	উপজেলার নাম	উপজেলা কমপ্লেক্স এর নাম	সংখ্যা (টি)
-	-	-	-

ছক নং-৫ সাইক্লোন শেল্টার উন্নয়ন (জুলাই ২০২২ হতে জুন/২০২৩ পর্যন্ত) এর তথ্য

জেলা নাম	উপজেলার নাম	সাইক্লোন শেল্টার এর নাম	সংখ্যা (টি)
ফেনী	ছালসাঈয়া	Purbo Patan Nagar GPS LGED/MDSP/FENI/15-16/NW-02	১
	দাশনাইয়া	Protappur GPS LGED/MDSP/FENI/15-16/NW-02	১

ছক নং-৬: বৃক্ষরোপণ এর তথ্য।

ক্রমিক নং	জেলা নাম	রোপিত চারার ধরণ				পরিচর্যার পর জীবিত গাছের সংখ্যা				
		বনজ (সংখ্যা)	ঔষধি (সংখ্যা)	ফলজ (সংখ্যা)	মোট চারা (সংখ্যা)	বনজ (সংখ্যা)	ঔষধি (সংখ্যা)	ফলজ (সংখ্যা)	মোট চারা (সংখ্যা)	জীবিত গাছের হার (%)
-	-	-	-	-	-	-	-	-	-	-

ছক-৭: খননকৃত সেচ খাল ও পুন: খনন (জুলাই ২০২২ হতে জুন/২০২৩ পর্যন্ত) এর তথ্য

জেলা নাম	উপজেলার নাম	স্কীমের নাম (সেচ খাল ও পুন: খনন)	দৈর্ঘ্য (কিমিঃ)	অগ্রগতি(%)	
				ভৌত (%)	আর্থিক (%)
-	-	-	-	-	-

ছক-৮: নির্মিত/সংস্কারকৃত বাঁধ(জুলাই ২০২২ হতে জুন/২০২৩ পর্যন্ত) এর তথ্য

জেলা নাম	উপজেলার নাম	স্কীমের নাম (নির্মিত/সংস্কারকৃত বাঁধ)	দৈর্ঘ্য (কিমিঃ)
ফেনী	ফেনী সদর	Abupur Sub Project (46228)	০.৫৮

ছক-৯: নির্মিত/সংস্কারকৃত রেজাল্টার (জুলাই ২০২২ হতে জুন/২০২৩ পর্যন্ত) এর তথ্য

জেলা নাম	উপজেলার নাম	স্কীমের নাম (নির্মিত/সংস্কারকৃত রেজাল্টার)	দৈর্ঘ্য (কিমিঃ)
-	-	-	-


৮.৬.২৬


১৪.০৬.২৩

