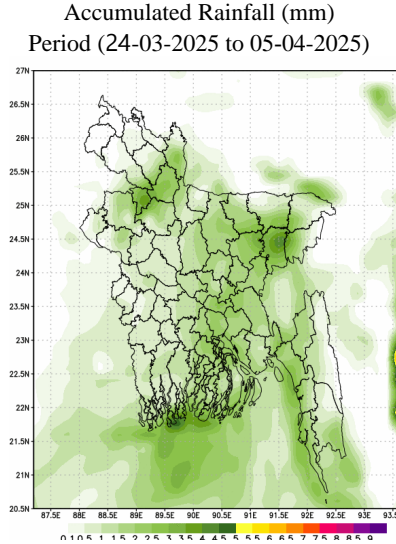


**Government of the People's Republic of Bangladesh**  
**Bangladesh Meteorological Department**  
**(Agro-meteorological Division)**  
**Meteorological Complex, E-24,**  
**Agargaon, Dhaka-1207.**  
[www.bmd.gov.bd](http://www.bmd.gov.bd)

No: 23.09.0000.035.51.001.25.12

Issue date: ১০ চৈত্র ১৪৩১  
24 March 2025

**Agrometeorological Weather Forecast for the period: 24-03-2025 to 05-04-2025.**




Country average bright sunshine hour was 4.98 hours per day during 15-03-2025 to 21-03-2025.  
Country average free water loss was 4.01 mm per day during 15-03-2025 to 21-03-2025.

**Agrometeorological Weather Forecast for the period: 24-03-2025 to 05-04-2025.**

Bright sunshine hour is likely to be from 6.00 to 8.00 hours per day during this period.  
Average free water loss is likely to be from 3.50 to 5.50 mm per day during this period.

- Weather may remain mainly dry with temporary partly cloudy sky over the country during this period.
- Day temperature is likely to be ranged  $(33\pm 2)^{\circ}\text{C}$  over the country and Night temperature is likely to be ranged  $(21\pm 2)^{\circ}\text{C}$  over the country during this period.

Rain Category		Coverage Area
Light Rain	1-10 mm/day	At one or two places: 1-25%
Moderate Rain	11-22 mm/day	At a few places: 26-50%
Moderate Heavy Rain	23-43 mm/day	At many places: 51-75%
Heavy Rain	44-88 mm/day	At most places: 76-100%
Very Heavy Rain	> 88 mm/day	

  
(Dr. Md. Shameem Hassan Bhuyian)  
Deputy Director (current charge)  
For Director  
Phone: 02-41025713 (Office)

**Observed Weather Description Period: 15-03-2025 to 21-03-2025**

Name of the Divisions	Name of the Stations	Total Rainfall in (mm)	Normal Rainfall in (mm)	Deviation in %	Total Rainy days	Average Max Humidity in %	Average Min Humidity in %	Average Max temp in °C	Average Normal Max temp in °C	Average Min temp in °C	Average Normal Min temp in °C
Dhaka	Dhaka	0.2	13	-100	3	83	42	33.8	33.2	24.8	21.4
	Tangail	0.6	4	-100	1	83	43	32.3	32.6	23.8	19.3
	Faridpur	6	8	-100	3	93	40	33.4	33.4	23.2	20.1
	Madaripur	0	5	-100	0	94	48	32.5	33.2	23.5	20.2
	Gopalganj	0.1	6	-100	2	91	44	34	32.9	23.6	20.7
	Nikli	**	**	***	**	**	***	**	**	**	**
	Aricha	1.3	**	***	1	90	47	32.9	**	23.8	**
	Narsingdi	**	**	***	**	**	**	**	**	**	**
Mymensingh	Narayanganj	0	**	***	0	90	43	33.1	**	24.5	**
	Mymensingh	18.2	5	-100	2	93	54	31	31.3	21.9	19.4
Chattogram	Netrokona	1.1	0	-100	3	81	58	31.1	30.6	20.8	19.5
	Chattogram	0	6	-100	0	92	62	32	31.5	24.5	21.1
	Sandwip	0	7	-100	0	95	66	31.9	31.1	24.1	21.6
	Sitakunda	**	10	***	**	**	**	**	32.1	**	20
	Rangamati	0	12	-100	0	96	19	34.9	33	23.1	19.6
	Cumilla	0	10	***	0	95	55	32.2	31.4	24.4	20.1
	Chandpur	0	11	-100	0	97	57	33.1	32.5	24.9	21
	Majdee Cour	0	9	-100	0	96	55	32.8	32.1	25.1	20.9
	Feni	0.2	9	-100	1	95	51	34	32	24.8	20.7
	Hatiya	0	7	***	0	100	66	32.2	31.6	23.9	21.1
	Cox's Bazar	0	2	-100	0	93	63	32.2	32	23.8	21.7
	Kutubdia	**	6	***	**	**	**	**	30.6	**	21.4
	Teknaf	**	1	***	**	**	**	**	31.4	**	21
	Ambagan	**	6	***	**	**	**	**	32.7	**	21.2
	Bandarban	**	**	***	**	**	**	**	**	**	**
	Ramgati	**	**	***	**	**	**	**	**	**	**
	Sylhet	Sylhet	77.5	31	-100	4	93	56	30.9	31.6	20.8
Srimangal		0	16	-100	0	92	41	33.3	32.3	21.9	17.7
Rajshahi	Rajshahi	7.8	4	-100	3	91	33	32.8	33.9	20.7	18.3
	Isurdi	3.5	4	-100	2	92	15	32.5	33.7	20.8	18.6
	Bogura	1.6	2	-100	2	95	22	32.3	32.1	22.7	19.5
	Badalgachi	1	0	-100	1	92	27	32.2	31.3	20.8	18.4
	Tarash	5	0	-100	1	96	32	30.8	30.8	22.1	19.4
Baghabari	**	**	***	**	**	**	**	**	**	**	
Rangpur	Rangpur	0	6	-100	0	86	33	32.3	31.1	19.7	17.7
	Dinajpur	0	3	-100	0	81	35	32	31.5	20	17.7
	Sayedpur	0	3	-100	0	83	38	32.6	31.6	19.3	17.7
	Tetulia	0	**	***	0	93	32	31.6	**	16.4	**
	Dimla	0	3	-100	0	91	39	31.7	30.8	18.1	16.7
	Rajarhat	0	2	-100	0	92	38	31.9	31.1	17.3	16.4
Khulna	Khulna	0	6	-100	0	92	41	34.1	33.6	24.9	20.9
	Mongla	0	5	-100	0	97	54	33.8	33.5	24.8	22.2
	Satkhira	0	5	-100	0	92	50	33.1	33.4	24.8	21
	Jashore	2	7	-100	2	94	38	34.5	34.1	22.8	19.7
	Chuadanga	3	3	-100	1	92	36	33	34.2	21.5	19.2
	Kumarkhali	1	0	-100	1	88	42	37.2	33.3	22.7	20.7
	Koyna	**	**	***	**	**	**	**	**	**	**
Barishal	Barishal	0	3	-100	0	96	25	33.5	33	25	20.8
	Patuakhali	0	3	-100	0	99	62	34.5	33.1	24.7	21.5
	Khepupara	10	6	-100	1	99	56	33.9	32.5	24.1	22
	Bhola	0	4	-100	0	97	52	33.6	32.5	24.9	21.2
	Hijla	**	**	***	**	**	**	**	**	**	**
	Monpura	**	**	***	**	**	**	**	**	**	**

Analyses contained in this bulletin are based on preliminary data. \*\* Data not received \*\*\*Deviation

গণপ্রজাতন্ত্রী বাংলাদেশ সরকার  
বাংলাদেশ আবহাওয়া অধিদপ্তর  
কৃষি আবহাওয়া মহাশাখা  
আবহাওয়া ভবন, ই-২৪, আগারগাঁও, ঢাকা-১২০৭।  
[www.bmd.gov.bd](http://www.bmd.gov.bd)

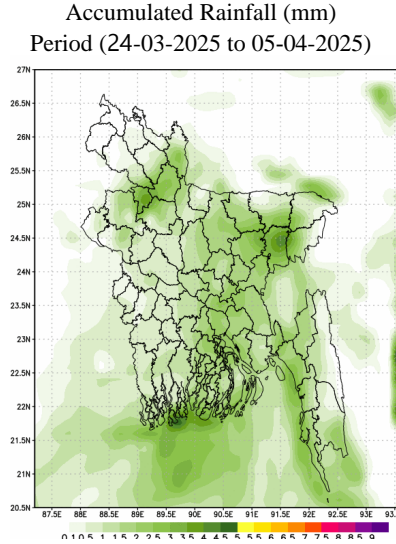
নম্বর: ২৩.০৯.০০০০.০৩৫.৫১.০০১.২৫.১২

তারিখঃ

১০ চৈত্র ১৪৩১

২৪ মার্চ ২০২৫

**কৃষি আবহাওয়া পূর্বাভাসের সময়কাল: ২৪-০৩-২০২৫ খ্রিঃ থেকে ০৫-০৩-২০২৫ খ্রিঃ।**



- ১৫-০৩-২০২৫ হতে ২১-০৩-২০২৫ তারিখ পর্যন্ত দেশের দৈনিক উজ্জ্বল সূর্যকিরণ কাল-এর গড় ৪.৯৮ ঘন্টা ছিল।
- ১৫-০৩-২০২৫ হতে ২১-০৩-২০২৫ তারিখ পর্যন্ত দেশের দৈনিক বাষ্পীভবনের গড় ৪.০১ মি.মি. ছিল।

**কৃষি আবহাওয়া পূর্বাভাসঃ ২৪-০৩-২০২৫ খ্রিঃ থেকে ০৫-০৪-২০২৫ খ্রিঃ।**

এ সপ্তাহে দৈনিক উজ্জ্বল সূর্যকিরণ কাল ৬.০০ থেকে ৮.০০ ঘন্টার মধ্যে থাকতে পারে।

এ সপ্তাহে বাষ্পীভবনের দৈনিক গড় ৩.৫০ মি.মি. থেকে ৫.৫০ মি.মি. থাকতে পারে।

- এ সময়ে সারাদেশে আংশিক মেঘলা আকাশসহ আবহাওয়া প্রধানত শুল্ক থাকতে পারে।
- এ সময়ে সারাদেশে দিনের তাপমাত্রা (৩৩±২)°C এবং রাতের তাপমাত্রা (২১±২)°C এর মধ্যে থাকতে পারে।

Rain Category		Coverage Area
Light Rain	1-10 mm/day	At one or two places: 1-25%
Moderate Rain	11-22 mm/day	At a few places: 26-50%
Moderate Heavy Rain	23-43 mm/day	At many places: 51-75%
Heavy Rain	44-88 mm/day	At most places: 76-100%
Very Heavy Rain	> 88 mm/day	

(ড. মোঃ শামীম হাসান ভূইয়া)

উপপরিচালক (চলতি দায়িত্ব)

পরিচালকের পক্ষে

টেলিফোন: ০২-৪১০২৫৭১৩ (অফিস)

**পর্যবেক্ষণকৃত আবহাওয়া বিবরণীসমূহ, সময়কালঃ ১৫-০৩-২০২৫ থেকে ২১-০৩-২০২৫ খ্রিঃ**

বিভাগের নাম	স্টেশনের নাম	মোট বৃষ্টিপাত (মিঃমিঃ)	স্বাভাবিক বৃষ্টিপাত (মিঃমিঃ)	বিচ্যুতি (%)	মোট বৃষ্টিপাতের দিন	সর্বোচ্চ গড় আর্দ্রতা (%)	সর্বোনিম্ন আর্দ্রতা (%)	গড় সর্বোচ্চ তাপমাত্রা (°C)	গড় স্বাভাবিক তাপমাত্রা (°C)	সর্বনিম্ন গড় তাপমাত্রা (°C)	সর্বনিম্ন স্বাভাবিক গড় তাপমাত্রা (°C)
ঢাকা	ঢাকা	০.২	১৩	-১০০	৩	৮৩	৪২	৩৩.৮	৩৩.২	২৪.৮	২১.৪০
	টাঙ্গাইল	০.৬	৪	-১০০	১	৮৩	৪৩	৩২.৩	৩২.৬	২৩.৮	১৯.৩০
	ফরিদপুর	৬.০	৮	-১০০	৩.০	৯৩.০	৪০.০	৩৩.৪	৩৩.৪	২৩.২	২০.১
	মাদারীপুর	০.০	৫	-১০০	০	৯৪	৪৮	৩২.৫	৩৩.২	২৩.৫	২০.২০
	গোপালগঞ্জ	০.১	৬	-১০০	২	৯১	৪৪	৩৪	৩২.৯	২৩.৬	২০.৭০
	নিকলী	**	**	***	**	**	***	**	**	**	**
	আরিচা	১.৩	**	***	১	৯০	৪৭	৩২.৯	**	২৩.৮	**
	নরসিংদী	**	**	***	**	**	**	**	**	**	**
	নারায়ণগঞ্জ	০.০	**	***	০	৯০	৪৩	৩৩.১	**	২৪.৫	**
ময়মনসিংহ	ময়মনসিংহ	১৮.২	৫	-১০০	২	৯৩	৫৪	৩১.০	৩১.৩	২১.৯	১৯.৪০
	নেত্রকোনা	১.১	০	-১০০	৩	৮১	৫৮	৩১.১	৩০.৬	২০.৮	১৯.৫০
চট্টগ্রাম	চট্টগ্রাম	০.০	৬	-১০০	০	৯২	৬২	৩২	৩১.৫	২৪.৫	২১.১০
	সন্দ্বীপ	০.০	৭	-১০০	০	৯৫	৬৬	৩১.৯	৩১.১	২৪.১	২১.৬০
	সীতাকুণ্ড	**	১০	***	**	**	**	**	৩২.১	**	২০.০০
	রাঙ্গামাটি	০.০	১২	-১০০	০	৯৬	১৯	৩৪.৯	৩৩	২৩.১	১৯.৬০
	কুমিল্লা	০.০	১০	***	০	৯৫	৫৫	৩২.২	৩১.৪	২৪.৪	২০.১০
	চাঁদপুর	০.০	১১	-১০০	০	৯৭	৫৭	৩৩.১	৩২.৫	২৪.৯	২১.০০
	মাইজদীকোট	০.০	৯	-১০০	০	৯৬	৫৫	৩২.৮	৩২.১	২৫.১	২০.৯০
	ফেনী	০.২	৯	-১০০	১	৯৫	৫১	৩৪	৩২	২৪.৮	২০.৭০
	হাতিয়া	০.০	৭	***	০	১০০	৬৬	৩২.২	৩১.৬	২৩.৯	২১.১০
	কক্সবাজার	০.০	২	-১০০	০	৯৩	৬৩	৩২.২	৩২	২৩.৮	২১.৭০
	কুতুবদিয়া	**	৬	***	**	**	**	**	৩০.৬	**	২১.৪০
	টেকনাফ	**	১	***	**	**	**	**	৩১.৪	**	২১.০০
	আমবাগান	**	৬	***	**	**	**	**	৩২.৭	**	২১.২০
	বান্দরবন	**	**	***	**	**	**	**	**	**	**
	রামগতি	**	**	***	**	**	**	**	**	**	**
	সিলেট	সিলেট	৭৭.৫	৩১	-১০০	৪	৯৩	৫৬	৩০.৯	৩১.৬	২০.৮
শ্রীমঙ্গল		০.০	১৬	-১০০	০	৯২	৪১	৩৩.৩	৩২.৩	২১.৯	১৭.৭০
রাজশাহী	রাজশাহী	৭.৮	৪	-১০০	৩	৯১	৩৩	৩২.৮	৩৩.৯	২০.৭	১৮.৩০
	ঈশ্বরদী	৩.৫	৪	-১০০	২	৯২	১৫	৩২.৫	৩৩.৭	২০.৮	১৮.৬০
	বগুড়া	১.৬	২	-১০০	২	৯৫	২২	৩২.৩	৩২.১	২২.৭	১৯.৫০
	বদলগাছী	১.০	০	-১০০	১	৯২	২৭	৩২.২	৩১.৩	২০.৮	১৮.৪০
	তাড়াশ	৫.০	০	-১০০	১	৯৬	৩২	৩০.৮	৩০.৮	২২.১	১৯.৪০
	বাঘাবাড়ি	**	**	***	**	**	**	**	**	**	**
রংপুর	রংপুর	০.০	৬	-১০০	০	৮৬	৩৩	৩২.৩	৩১.১	১৯.৭	১৭.৭০
	দিনাজপুর	০.০	৩	-১০০	০	৮১	৩৫	৩২.০	৩১.৫	২০.০	১৭.৭০
	সৈয়দপুর	০.০	৩	-১০০	০	৮৩	৩৮	৩২.৬	৩১.৬	১৯.৩	১৭.৭০
	ঠেঁতুলিয়া	০.০	**	***	০	৯৩	৩২	৩১.৬	**	১৬.৪	**
	ডিমলা	০.০	৩	-১০০	০	৯১	৩৯	৩১.৭	৩০.৮	১৮.১	১৬.৭০
	রাজারহাট	০.০	২	-১০০	০	৯২	৩৮	৩১.৯	৩১.১	১৭.৩	১৬.৪০
খুলনা	খুলনা	০.০	৬	-১০০	০	৯২	৪১	৩৪.১	৩৩.৬	২৪.৯	২০.৯০
	মংলা	০.০	৫	-১০০	০	৯৭	৫৪	৩৩.৮	৩৩.৫	২৪.৮	২২.২০
	সাতক্ষীরা	০.০	৫	-১০০	০	৯২	৫০	৩৩.১	৩৩.৪	২৪.৮	২১.০০
	ঘশোর	২.০	৭	-১০০	২	৯৪	৩৮	৩৪.৫	৩৪.১	২২.৮	১৯.৭০
	চুয়াডাঙ্গা	৩.০	৩	-১০০	১	৯২	৩৬	৩৩.০	৩৪.২	২১.৫	১৯.২০
	কুমারখালী	১.০	০	-১০০	১	৮৮	৪২	৩৭.২	৩৩.৩	২২.৭	২০.৭০
	কয়রা	**	**	***	**	**	**	**	**	**	**
বরিশাল	বরিশাল	০.০	৩	-১০০	০	৯৬	২৫	৩৩.৫	৩৩	২৫.০	২০.৮০
	পটুয়াখালী	০.০	৩	-১০০	০	৯৯	৬২	৩৪.৫	৩৩.১	২৪.৭	২১.৫০
	খেপুপাড়া	১০.০	৬	-১০০	১	৯৯	৫৬	৩৩.৯	৩২.৫	২৪.১	২২.০০
	ভোলা	০.০	৪	-১০০	০.০	৯৭.০	৫২.০	৩৩.৬	৩২.৫	২৪.৯	২১.২
	হিজলা	**	**	***	**	**	**	**	**	**	**
	মনপুরা	**	**	***	**	**	**	**	**	**	**

Analyses contained in this bulletin are based on preliminary data. \*\* Data not received \*\*\*Deviation N/A