জনশুমারি ও গৃহগণনা ২০২২

POPULATION AND HOUSING CENSUS 2022

ন্যাশনাল রিপোর্ট (ভলিউম ১)

National Report (Volume I)

বাংলাদেশ পরিসংখ্যান ব্যুরো
পরিসংখ্যান ও তথ্য ব্যবস্থাপনা বিভাগ
পরিকল্পনা মন্ত্রণালয়

BANGLADESH BUREAU OF STATISTICS
STATISTICS AND INFORMATICS DIVISION
MINISTRY OF PLANNING

জনশুমারি ও গৃহগণনা ২০২২
Population and Housing Census 2022

ন্যাশনাল রিপোর্ট (ভলিউম ১)
National Report (Volume I)

প্রকাশকাল: কার্তিক ১৪৩০
Publication Date: November 2023

বাংলাদেশ পরিসংখ্যান ব্যুরো
পরিসংখ্যান ও তথ্য ব্যবস্থাপনা বিভাগ
পরিকল্পনা মন্ত্রণালয়

BANGLADESH BUREAU OF STATISTICS
STATISTICS AND INFORMATICS DIVISION
MINISTRY OF PLANNING

জনশুমারি ও গৃহগণনা ২০২২

Population and Housing Census 2022

সার্বিক নির্দেশনায়:

ড. শাহনাজ আরেফিন *এনডিসি*
সচিব, পরিসংখ্যান ও তথ্য ব্যবস্থাপনা বিভাগ
পরিকল্পনা মন্ত্রণালয়

প্রকাশক: বাংলাদেশ পরিসংখ্যান ব্যুরো

শুমারি সম্পর্কিত অধিকতর তথ্য-উপাত্তের জন্য অনুগ্রহ করে যোগাযোগ করুন:

মহাপরিচালক
বাংলাদেশ পরিসংখ্যান ব্যুরো
পরিসংখ্যান ও তথ্য ব্যবস্থাপনা বিভাগ
পরিসংখ্যান ভবন
আগারগাঁও, ঢাকা
E-mail : dg@bbs.gov.bd
Website : www.bbs.gov.bd

প্রচ্ছদ: জনাব মোহাম্মদ সেলিম সরকার, উপপরিচালক, বিবিএস
জনাব প্রতীক ভট্টাচার্য্য, উপপরিচালক, বিবিএস
জনাব স্বজন হায়দার, উপপরিচালক, বিবিএস

সৌজন্য সংখ্যা
আইএসবিএন-৯৭৮-৯৮৪-৪৭৫-২০১-৬

কপিরাইট © বাংলাদেশ পরিসংখ্যান ব্যুরো

(১) রিপোর্ট বা এর কোনো অংশ বাণিজ্যিক উদ্দেশ্যে অনুলিপি, মাইক্রোফিল্ম বা পুনরুৎপাদন করা যাবে না। তবে গবেষণা অথবা পরিকল্পনার কাজে উৎস উল্লেখপূর্বক ব্যবহার ও প্রকাশ করা যাবে।

(২) রিপোর্টটি বাংলা ও ইংরেজি উভয় ভাষায় প্রস্তুত করা হয়েছে। এ বিষয়ে দ্বিধাদ্বন্দ্ব দিলে বাংলা ভাষা প্রাধান্য পাবে।

(৩) জনশুমারি ও গৃহগণনা ২০২২ এর আওতায় পুরুষ ও নারীর পাশাপাশি হিজড়ার তথ্য-উপাত্ত সংগ্রহ করা হয়েছে। পর্যবেক্ষণে দেখা যায়, পুরুষ ও নারীর তুলনায় হিজড়ার সংখ্যা এতটাই কম যে, তা অনেক ক্ষেত্রে তুলনাযোগ্য নয়।

সূচিপত্র

CONTENTS

বাণী i
প্রাক্‌কথন v
মুখবন্ধ vii
কৃতজ্ঞতা ও অভিবাদন ix
ACRONYMS xix
Key Findings of Population and Housing Census (1974-2022) xxi
Key Findings of Population and Housing Census 2022 (New Indicators) xxvii
SDG Indicators xxix
Map of Bangladesh showing the Population Density by Division xxxi
Map of Bangladesh showing the Population by Division and Location xxxiii
Map of Bangladesh showing the area of Divisional Census Coordinator xxxv
Executive Summary xxxvii

অধ্যায় ১: উপক্রমণিকা
১. ১ পটভূমি
১.২ প্রথম ডিজিটাল শুমারি সম্পাদনের লক্ষ্যে গৃহীত বিশেষ পদক্ষেপ সমূহ
১.৩ শুমারির প্রস্তুতি
১.৩ (ক) জোনাল অপারেশন
১.৩. (খ) ডিজিটাল ম্যাপ প্রস্তুত ও জিও-কোড হালনাগাদকরণ
১.৩ (গ) ইন্টিগ্রেটেড সেন্সাস ম্যানেজমেন্ট সিস্টেম (আইসিএমএস)
১.৩ (ঘ) নেটওয়ার্ক অপারেশন্স সেন্টার (এনওসি)
১.৩. (ঙ) আইসিটি অবকাঠামো ও ব্যবস্থাপনা
১.৪ জনশুমারি ও গৃহগণনা ২০২২ এ ব্যবহৃত ডিজিটাল আর্কিটেকচার
১.৫ শুমারি ব্যবস্থাপনা
১.৬ শুমারি/জরিপ স্থায়ী কমিটি
১.৭ শুমারি সমন্বয়
১.৮ শুমারির প্রশ্নপত্র
১.৯ CAPI অ্যাপস ও ওয়েব অ্যাপ্লিকেশনের টেস্টিং
১.১০ গণনা পদ্ধতি
১.১১ পাইলট শুমারি
১.১২ প্রশিক্ষণ
১.১৩ কল সেন্টার
১.১৪ শুমারির প্রচার
১.১৫ শুমারি জনবল
১.১৬ তথ্যসংগ্রহ
১.১৭ শুমারি পরবর্তী যাচাই (পিইসি) জরিপ
১.১৮ উপাত্ত প্রক্রিয়াকরণ
১.১৯ শুমারির রিপোর্ট

অধ্যায় ২: ধারণা ও সংজ্ঞা
২.১ জনশুমারি ও গৃহগণনা
২.২ গণনা পদ্ধতি
২.৩ শুমারি মুহূর্ত
২.৪ শুমারি রাত
২.৫ শুমারিকাল
২.৬ পল্লি এলাকা
২.৭ শহর এলাকা
২.৮ খানা ও খানার সদস্য
২.৯ বস্তি ও বস্তি খানা
২.১০ ভাসমান/ছিন্নমূল জনগোষ্ঠী

Chapter 1: Introduction 3
1.1 Background 3
1.2 Special Measures taken to implement the First Digital Cesnus 5
1.3 Census Preparation 6
1.3 (a) Zonal Operation 6
1.3 (b) Digital Map Preparation and Updating of Geo-Code 7
1.3 (c) Integrated Census Management System (ICMS) 7
1.3 (d) Network Operations Centre (NOC) 8
1.3 (e) ICT Infrastructure and Management 8
1.4 The Digital Architecture of Population and Housing Census 2022 10
1.5 Census Management 11
1.6 Census/ Survey Standing Committee 12
1.7. Census Coordination 13
1.8 Census Questionnaire 14
1.9 Testing of CAPI Apps and Web Application 15
1.10 Enumeration Method 16
1.11 Pilot Census 16
1.12 Training 16
1.13 Call Centre 17
1.14 Census Campaign 18
1.15 Census Workforce 19
1.16 Census Enumeration 20
1.17 Post Enumeration Check (PEC) Survey 20
1.18 Data Processing 20
1.19 Census Report 21

Chapter 2: Concept and Definition 25
2.1 Population and Housing Census 25
2.2 Enumeration Method 25
2.3 Census Moment 25
2.4 Census Night 25
2.5 Census Period 26
2.6 Rural Area 26
2.7 Urban Area 26
2.8. Household and Household Members 26
2.9 Slum and Slum Household 27
2.10 Floating Population 28

২.১১ বাসগৃহ
২.১২ বসতঘরের প্রকার
২.১৩ বাসগৃহের মালিকানা
২.১৪ খানাপ্রধান
২.১৫ লিঙ্গানুপাত
২.১৬ নির্ভরশীলতা অনুপাত
২.১৭ শিশু-নারী অনুপাত
২.১৮ সাক্ষরতা
২.১৯ প্রতিবন্ধিতা
২.২০ বিদেশি
২.২১ স্বদেশ প্রত্যাবর্তনকারী প্রবাসী
২.২২ কাজের মর্যাদা
২.২৩ যুব জনগোষ্ঠী
২.২৪ কর্মক্ষম জনগোষ্ঠী
২.২৫ নিজস্ব ব্যবহারের মোবাইল ফোন
২.২৬ ইন্টারনেট ব্যবহারকারী
২.২৭ ব্যাংক অথবা আর্থিক প্রতিষ্ঠানে হিসাবধারী ব্যক্তি
২.২৮ মোবাইল ব্যাংকিং হিসাব আছে এমন ব্যক্তি
২.২৯ প্রশিক্ষণে নিয়োজিত জনগোষ্ঠী
২.৩০ রেমিটেন্স গ্রহণকারী খানা
২.৩১ ক্ষুদ্র নৃ-গোষ্ঠী

অধ্যায় - ৩: শুমারির ফলাফল

৩.১ শুমারির ফলাফল মূল্যায়ন
৩.১.১ শুমারি পরবর্তী যাচাই (পিইসি) জরিপ
৩.১.২ পিইসি জরিপের নমুনায়ন
৩.১.৩ তথ্যসংগ্রহ
৩.১.৪ ম্যাচিং ও পুনর্যাচাই
৩.১.৫ শুমারির (Net Coverage Error NCE) প্রাক্কলন
৩.১.৬ সমন্বয়কৃত জনসংখ্যা
৩.১.৭ কনটেন্ট এরর (Content Error) পর্যালোচনা

৩.২ জনমিতিক বৈশিষ্ট্য

৩.২.১ জনসংখ্যা ও বৃদ্ধির হার
৩.২.২ বয়স সংক্রান্ত উপাত্তের গুণগতমান
৩.২.৩ বয়স ও লিঙ্গভিত্তিক জনসংখ্যা
৩.২.৪ বৈবাহিক অবস্থা
৩.২.৫ ধর্মভিত্তিক জনসংখ্যা
৩.২.৬ প্রতিবন্ধিতা
৩.২.৭ শিক্ষা
৩.২.৮ কাজের মর্যাদা
৩.২.৯ মোবাইল ফোন এবং ইন্টারনেট ব্যবহার
৩.২.১০ আর্থিক অন্তর্ভুক্তি
৩.২.১১ ক্ষুদ্র নৃ-গোষ্ঠী
৩.২.১২ নিজ এবং বর্তমান বিভাগ
৩.২.১৩ স্বদেশ প্রত্যাবর্তনকারী প্রবাসী এবং বিদেশি

৩.৩ খানা ও বাসগৃহ

৩.৩.১ খানার প্রকারভেদ
৩.৩.২ বাসগৃহের কাঠামো ও মালিকানা
৩.৩.৩ খানার সুবিধাদি
৩.৩.৪ প্রবাস আয়
৩.৩.৫ খানার আকার

2.11 Dwelling Unit....28
2.12 Type of Dwelling Unit....28
2.13 Ownership Status of Dwelling Unit .29
2.14 Household Head....30
2.15 Sex Ratio....30
2.16 Dependency Ratio....30
2.17 Child-Woman Ratio....30
2. 18 Literacy....30
2.19 Disability....30
2.20 Foreigner....30
2.21 Returned Migrant....31
2.22 Working Status....31
2.23 Youth Population....31
2.24 Working Age Population....31
2.25 Mobile Phone for Own Use....32
2.26 Internet Users....32
2.27 Person having Account at Bank or Other Financial Institution....32
2.28 Person having Mobile Banking Account....32
2.29 Population Engaged in Training....33
2.30 Remittance Recipient Household....33
2.31 Ethnic Population....33

Chapter 3: Census Results 39

3.1 Census Results Evaluation....39
3.1.1 Post Enumeration Check (PEC) Survey....39
3.1.2 Sample Design of PEC....40
3.1.3 Data Collection....41
3.1.4 Matching and Follow-up....41
3.1.5 Estimation of Net Coverage Error (NCE)....42
3.1.6 Adjusted Population....42
3.1.7 Analysis of Content Error....44

3.2 Demographic Characteristics 49

3.2.1 Population and Growth Rate....49
3.2.2 Quality of Age Reporting....57
3.2.3 Age-Sex Composition....58
3.2.4 Marital Status....63
3.2.5 Population by Religion....67
3.2.6 Disability....69
3.2.7 Education....72
3.2.8 Working Status....80
3.2.9 Mobile Phone and Internet Use....90
3.2.10 Financial Inclusion....94
3.2.11 Ethnicity....96
3.2.12 Home and Current Division....98
3.2.13 Returned Migrant and Foreigner....99

3.3 Household and Dwelling 105

3.3.1 Type of Household....105
3.3.2 Dwelling Structure and Ownership 107
3.3.3 Household Facilities....117
3.3.4 Foreign Remittance....129
3.3.5 Household Size....129

LIST OF TABLES (POPULATION)

Table 3.1.1 Allocation of EAs of Post Enumeration Check (PEC) by Division 40
Table 3.1.2 Net Coverage Error (NCE) by Domain 42
Table 3.1.3 Enumerated and Adjusted Population by Location, 2022 43
Table 3.1.4 Enumerated and Adjusted Population by Division, 2022 43
Table 3.1.5 Enumerated and Adjusted Population by Sex, Religion and Age Group, 2022 44
Table 3.1.6 Net Difference Rate and Index of Inconsistency of Selected Attributes, 2022 45
Table 3.2.1 Enumerated and Adjusted Population and Growth Rate, 2022 and 2011 49
Table 3.2.2 Population by Sex and Division, 2022 51
Table 3.2.3 Population by Type of Household, Division and Location, 2022 53
Table 3.2.4 Head of General Household by Sex, Division and Location, 2022 54
Table 3.2.5 Average Annual Growth Rate of Enumerated Population by Sex, Division and Location, 2022 and 2011 55
Table 3.2.6 Population of City Corporation by Sex, 2022 56
Table 3.2.7 Whipple's, Myer's Blended and UN Age-Sex Accuracy Indices by Sex, Division and Location, 2022 58
Table 3.2.8 Population by Age and Sex, 2022 59
Table 3.2.10 Dependency Ratio by Division and Location, 2022 61
Table 3.2.11 Child-Woman Ratio by Division and Location, 2022 62
Table 3.2.12 Marital Status of Population Aged 10 Years and above by Sex, Division and Location, 2022 64
Table 3.2.13 Marital Status of Population Aged 10 Years and above by Sex and Age, 2022 65
Table 3.2.14 Singulate Mean Age at Marriage (SMAM) by Sex, Division and Location, 2022 66
Table 3.2.15 Population by Religion, Division and Location, 2022 67
Table 3.2.16 Population by Religion, Sex and Division, 2022 68
Table 3.2.17 Persons with Disabilities by Sex and Division, 2022 69
Table 3.2.18 Persons with Disabilities by Type and Division, 2022 70
Table 3.2.20 Literacy Rate by Sex, Division and Location, 2022 72
Table 3.2.21 Currently Student Aged 5-29 Years by Sex and Division, 2022 74
Table 3.2.22 Population by Highest Level of Education Attained by Age, Sex and Location, 2022 75
Table 3.2.23 Population Aged 5 Years and above by Field of Education, Sex, Division and Location, 2022 77
Table 3.2.24 Literacy Rate by Age, Religion and Location, 2022 79
Table 3.2.25 Population Aged 5 Years and above by Working Status, Sex, Division and Location, 2022 81
Table 3.2.26 Population Aged 5 Years and above by Working Status, Age, Sex and Location, 2022 82
Table 3.2.27 Employed Population by Sex, Division and Location, 2022 84
Table 3.2.28 Employed Population Aged 5 Years and above by Type of Work, Sex and Division 2022 85
Table 3.2.29 Employed Population Aged 5 Years and above by Sector, Sex and Division, 2022 86
Table 3.2.30 Population Aged 15-24 Years Not in Education, Employment and Training (NEET) by Sex, Division and Location, 2022 88
Table 3.2.31 Population having Mobile Phone for Own Use by Sex, Division and Location, 2022 90
Table 3.2.32 Internet User by Sex, Division and Location, 2022 92
Table 3.2.33 Population Aged 15 Years and above having Account in Financial Institution (Bank/Insurance/Micro-credit/Post office etc.) by Sex, Division and Location, 2022 94
Table 3.2.34 Population Aged 15 Years and above having Mobile Banking Account by Sex, Division and Location, 2022 96
Table 3.2.35 Ethnic Population by Sex and Division, 2022 97
Table 3.2.36 Ethnic Population by Sex and Age, 2022 98
Table 3.2.37 Population by Home and Current Division, 2022 99
Table 3.2.38 Population of Current Division by Home Division, 2022 99
Table 3.2.39 Returned Migrant by Division, 2022 100
Table 3.2.40. Family Member (Bangladeshi Citizen) Living Abroad by Division, 2022 100
Table 3.2.41 Foreigner by Sex and Resident-Division, 2022 101

LIST OF TABLES (HOUSEHOLD)

Table 3.3.1 Household by Type of Dwelling, Division and Location, 2022 105
Table 3.3.2 Type of Household by Division and Location, 2022 106
Table 3.3.3 General Household by Floor Material of Main Dwelling by Division and Location, 2022 ... 108
Table 3.3.4 General Household by Wall Material of Main Dwelling by Division and Location, 2022 109
Table 3.3.5 General Household by Roof Material of Main Dwelling by Division and Location, 2022 ... 111
Table 3.3.6 General Household by Structure of Main Dwelling by Division and Location, 2022 113
Table 3.3.7 Dwelling by Division and Location, 2022 115
Table 3.3.8 General Household by Ownership Status, Division and Location, 2022 115
Table 3.3.9 General Household by Main Source of Drinking Water, Division and Location, 2022 117
Table 3.3.10 General Household by Toilet Facilities, Division and Location, 2022 119
Table 3.3.11 General Household by Type of Toilet Use, Division and Location, 2022 121
Table 3.3.13 General Household by Main Source of Electricity, Division and Location, 2022 124
Table 3.3.14 General Household by Main Source of Cooking Fuel, Division and Location, 2022 127
Table 3.3.15 Foreign Remittance Recipient General Household by Division and Location, 2022..... 129
Table 3.3.16 Average Size of General Household by Division and Location, 2022..... 130
Table 3.3.17 General Household by Number of Person and Location, 2022..... 131

LIST OF FIGURES (POPULATION)

Figure 3.1.1 Adjusted Population by Location, 2022 43
Figure 3.2.1 Enumerated and Adjusted Population by Sex, 2022 and 2011 50
Figure 3.2.3 Population by Sex, 2022 52
Figure 3.2.4 Population by Division and Sex, 2022 52
Figure 3.2.5 Average Annual Growth Rate of Enumerated Population, 1974-2022 56
Figure 3.2.6 Population by City Corporation, 2022 57
Figure 3.2.7 Population Pyramid for Enumerated Population, 2022 60
Figure 3.2.8 Sex Ratio, 1974-2022 61
Figure 3.2.9 Dependency Ratio by Division, 2022 62
Figure 3.2.10 Child-Woman Ratio by Division, 2022 63
Figure 3.2.11 Marital Status of Population Aged 10 Years and above by Sex, 2022 65
Figure 3.2.12 Population by Religion, 2022 69
Figure 3.2.13 Persons with Disabilities by Type, 2022 71
Figure 3.2.14 Literacy Rate of Population Aged 7 Years and above by Sex, 2022 73
Figure 3.2.15 Field of Education, 2022 79
Figure 3.2.16 Literacy Rate of Population Aged 7 Years and above by Religion, 2022 80
Figure 3.2.17 Working Status of Population Aged 5 Years and above by Sex, 2022 82
Figure 3.2.20 Population having Mobile Phone for Own Use Aged 15 Years and above by Sex, 2022 92
Figure 3.2.21 Internet User Aged 15 Years and above by Sex, 2022 94
Figure 3.2.22 Ethnic Population by Division, 2022 97

LIST OF FIGURES (HOUSEHOLD)

Figure 3.3.1 Number of Household, 1974-2022 106
Figure 3.3.2 General Household by Division, 2022 107
Figure 3.3.3 Main Dwelling of General Household by Structure, 2022 115
Figure 3.3.4 General Household by Main Source of Drinking Water, 2022 118
Figure 3.3.5 General Household by Toilet Facilities, 2022 120
Figure 3.3.6 General Household by Type of Toilet use and Division, 2022 122
Figure 3.3.7 General Household by Main Source of Electricity, 2022 126
Figure 3.3.8 General Household by Main Source of Cooking Fuel, 2022 128
Comparative Figures of Population and Housing Census (1974-2022) 133
SDG Indicators By District 139

STATISTICAL TABLE (HOUSEHOLD AND POPULATION)

Table 01 Household and Population by Type of Dwelling and District, 2022 143
Table 02 Household and Population by Type of Household and District, 2022 145

STATISTICAL TABLE (POPULATION)

Table P01 Population by Type of Dwelling, Sex and District, 2022 149
Table P02 Population by Sex, District and Location, 2022 151
Table P03 Population by Age, Sex, Division and Location, 2022 153
Table P04 Population by Type of Household, District and Location, 2022 164
Table P05 Population by Type of Household, Age, Sex, Division and Location, 2022 168
Table P06 Population Aged 10 Years and above by Marital Status, Sex and District, 2022 179
Table P07 Population Aged 10 Years and above by Marital Status, Age, Sex, Division and Location, 2022 . 181
Table P08 Population by Religion, Sex and District, 2022 191
Table P09 Head of General Household by Sex, Religion, District and Location, 2022 193
Table P10 Single Year Population by Sex, Division and Location, 2022 211
Table P11 Average Annual Population Growth Rate, Sex Ratio, Dependency Ratio and Child-Woman Ratio by District and Location, 2022 258
Table P12 Persons with Disabilities (Except Hijra) by Type and District, 2022 260
Table P13 Literacy Rate of Population Aged 5 Years and above by Sex, District and Location, 2022 262
Table P14 Literacy Rate of Population Aged 7 Years and above by Sex, District and Location, 2022 264
Table P15 Literacy Rate of Population Aged 7 Years and above by Sex, Religion and District, 2022 266
Table P16 Currently Student Aged 5-29 Years by Sex and District, 2022 268
Table P17 (a) Population Aged 5 Years and above by Highest Level of Education Attained by Age, Division and Location, 2022 270
Table P17 (b) … Male Population Aged 5 Years and above by Highest Level of Education Attained by Age, Division and Location, 2022 286
Table P17 (c) .Female Population Aged 5 Years and above by Highest Level of Education Attained by Age, Division and Location, 2022 302
Table P18 Population Aged 5 Years and above by Field of Education, Sex, District and Location, 2022319
Table P19 Population Aged 5 Years and above by Field of Education, Highest Level of Education Attained, Sex, Division and Location, 2022 323
Table P20 Population Aged 5 Years and above by Working Status, Sex, District and Location, 2022 339
Table P21 Employed Population by Type of Work, Sex and District, 2022 343
Table P22 Employed Population by Sector, Sex, District and Location, 2022 345
Table P23 Population Aged 15-24 Years Not in Education, Employment, and Training (NEET) by Sex, District and Location, 2022 349
Table P24 Population having Mobile Phone for Own Use by Sex, District and Location, 2022 353
Table P25 Internet User by Sex, District and Location, 2022 356
Table P26 Population Aged 15 Years and above having Account in Financial Institution (Bank/Insurance/Micro-credit/Post office etc.) by Sex, District and Location, 2022 359
Table P27 Population Aged 15 Years and above having Mobile Banking Account by Sex, District and Location, 2022 361
Table P28 Ethnic Population by Sex and District, 2022 363
Table P29 Ethnic Population by Category, Sex and Division, 2022 365
Table P30 Population (Bangladeshi) by Home District and Sex, 2022 373
Table P31 Returned Migrant by District, 2022 375
Table P32 Household, Population, Household Size (General) and Literacy Rate of City Corporation by Ward, 2022 377
Table P33 Household, Population, Household Size (General) and Literacy Rate of City Corporation by Thana, 2022 386
Table P34 Household, Population, Household Size (General) and Literacy Rate by Paurashava, 2022 388
Table P35 Household, Population, Household Size and Literacy Rate by Upazila, 2022 395

STATISTICAL TABLE (HOUSEHOLD)

Table HH 01 Household by Type of Dwelling, District and Location, 2022 407
Table HH 02 Type of Household by District and Location, 2022 409
Table HH 03 General Household by Floor Material of Main Dwelling by District, 2022 411
Table HH 04 General Household by Wall Material of Main Dwelling by District, 2022 414
Table HH 05 General Household by Roof Material of Main Dwelling by District, 2022 417
Table HH 06 General Household by Structure of Main Dwelling by District, 2022 420
Table HH 07 General Household by Ownership Status and District, 2022 423
Table HH 08 General Household by Main Source of Drinking Water and District, 2022 425
Table HH 09 General Household by Toilet Facilities and District, 2022 427
Table HH 10 General Household by Type of Toilet Use, District and Location, 2022 429
Table HH 11 General Household by Separate Handwashing Facilities and District, 2022 431
Table HH 12 General Household by Main Source of Electricity and District, 2022 433
Table HH 13 General Household by Main Source of Cooking Fuel and District, 2022 435
Table HH 14 Foreign Remittance Recipient General Household by District and Location, 2022 437
Table HH 15 General Household by Number of Person and Average Household Size by District, 2022 439

ANNEXURE

Annex-I 441
Combination of Pucca, Semi Pucca, Kancha and Jhupri of Dwelling Structure 441
Annex-II 447
Census Qustionnaire 447
Annex-III 449
BIBLIOGRAPHY 449
Annex-IV 451
Teams and Committees Involved in Population and Housing Census 2021 Project 451
Annex-V 457
Glimpses of Different Activities of Population and Housing Census 2022 457

মন্ত্রী
পরিকল্পনা মন্ত্রণালয়
গণপ্রজাতন্ত্রী বাংলাদেশ সরকার

বাণী

মহান স্বাধীনতা যুদ্ধে গৌরবোজ্জ্বল বিজয়ের পর প্রমাণক-নির্ভর পরিকল্পনা প্রণয়ন ও বাস্তবায়নের লক্ষ্যকে সামনে রেখে যুদ্ধ বিধ্বস্ত দেশ ও অর্থনীতিকে পুনর্গঠনের জন্য সঠিক ও সময়োপযোগী তথ্য-উপাত্তের চাহিদা পূরণকল্পে জাতির পিতা বঙ্গবন্ধু শেখ মুজিবুর রহমান এঁর প্রত্যক্ষ নির্দেশনা ও তত্ত্বাবধানে ১৯৭৪ সালে দেশে প্রথম আদমশুমারি অনুষ্ঠিত হয়। এরই ধারাবাহিকতায় যুগের সাথে তাল মিলিয়ে বাংলাদেশ পরিসংখ্যান ব্যুরো (বিবিএস) ১৫ থেকে ২১ জুন ২০২২ সময়সীমায় প্রথমবারের মতো সম্পূর্ণ ডিজিটাল পদ্ধতিতে দেশের ৬ষ্ঠ জনশুমারি ও গৃহগণনা ২০২২ কার্যক্রম পরিচালনা করে যা তথ্যপ্রযুক্তি খাতে বাংলাদেশের সক্ষমতা ও উৎকর্ষকতার এক অনন্য স্মারক বলে আমি মনে করি। ডিজিটাল পদ্ধতিতে মাঠ পর্যায় হতে শুমারির তথ্যসংগ্রহ সম্পন্ন হওয়ার পর মাত্র ০১ (এক) মাসের ব্যবধানে প্রাথমিক প্রতিবেদন এবং স্বল্পতম সময়ের মধ্যে চূড়ান্ত প্রতিবেদন অর্থাৎ ন্যশনাল রিপোর্ট প্রকাশ করে বিবিএস তার প্রাতিষ্ঠানিক সক্ষমতার প্রমাণ দিয়েছে।

জনশুমারি হতে দেশের মোট জনসংখ্যার হিসাব প্রণয়নের পাশাপাশি শুমারি হতে প্রাপ্ত তথ্য-উপাত্ত জাতীয় ও স্থানীয় পর্যায়ে নির্বাচনী এলাকা নির্ধারণ, সরকারি চাকরিতে কোটা নির্ধারণ, সামাজিক নিরাপত্তা কর্মসূচীর সুবিধাভোগী নির্বাচনসহ জাতীয় সম্পদের সুষম বণ্টন নিশ্চিতে অত্যন্ত গুরুত্বপূর্ণ ভূমিকা পালন করে। এ প্রতিবেদনে প্রকাশিত তথ্য-উপাত্ত সরকারের সকল ধরনের উন্নয়ন পরিকল্পনা প্রণয়নে বেঞ্চমার্ক তথ্য-উপাত্ত হিসেবে ব্যবহৃত হবে এবং একইসাথে অষ্টম পঞ্চবার্ষিক পরিকল্পনা ও টেকসই উন্নয়ন অভীষ্ট (এসডিজি) অর্জন পরিবীক্ষণে গুরুত্বপূর্ণ ভূমিকা রাখবে। এছাড়া পরিকল্পনাবিদ, শিক্ষাবিদ ও গবেষকগণ নানাবিধ উন্নয়ন ও তাত্ত্বিক গবেষণায় জনশুমারির তথ্য-উপাত্ত ব্যবহার করতে সক্ষম হবেন।

এ পর্যায়ে আমি মাননীয় প্রধানমন্ত্রী শেখ হাসিনা, এমপি-কে সশ্রদ্ধ ধন্যবাদ ও কৃতজ্ঞতা জ্ঞাপন করছি কারণ তিনিই ডিজিটাল বাংলাদেশের স্বপ্নদ্রষ্টা ও সার্থক রূপকার। তথ্যপ্রযুক্তি নির্ভর বাংলাদেশ বিনির্মাণে তাঁর প্রত্যক্ষ ও পরোক্ষ অনুপ্রেরণার কারণেই দেশের সর্ববৃহৎ পরিসংখ্যানিক কার্যক্রম ডিজিটাল পদ্ধতিতে সম্পাদন সম্ভব হয়েছে। আমি কেন্দ্র হতে তৃণমূল পর্যায়ে শুমারিতে সংশ্লিষ্ট জনপ্রতিনিধি, সংশ্লিষ্ট সকল মন্ত্রণালয়, বিভাগ, সরকারি-বেসরকারি সংস্থা, গণমাধ্যম ও সর্বস্তরের জনসাধারণকে এ কার্যক্রমে গুরুত্বপূর্ণ অবদান রাখার জন্য আন্তরিক কৃতজ্ঞতা প্রকাশ করছি।

পরিশেষে, সুষ্ঠু ও সফলভাবে শুমারি সম্পাদন ও পরবর্তীকালে স্বল্পতম সময়ের মধ্যে কঠোর পরিশ্রম করে শুমারির প্রতিবেদন প্রকাশের উদ্যোগ গ্রহণের জন্য পরিসংখ্যান ও তথ্য ব্যবস্থাপনা বিভাগের সচিব, বিবিএস এর মহাপরিচালক এবং জনশুমারি ও গৃহগণনা ২০২১ প্রকল্পের প্রকল্প পরিচালকসহ সংশ্লিষ্ট সকল কর্মকর্তা ও কর্মচারী এবং সকল শুমারিকর্মীকে আন্তরিক সাধুবাদ জানাই।

জয় বাংলা।

এম. এ. মান্নান, *এমপি*

ঢাকা
নভেম্বর ২০২৩

প্রতিমন্ত্রী
পরিকল্পনা মন্ত্রণালয়
গণপ্রজাতন্ত্রী বাংলাদেশ সরকার

বাণী

পরিকল্পনা মন্ত্রণালয়ের আওতাভুক্ত পরিসংখ্যান ও তথ্য ব্যবস্থাপনা বিভাগাধীন বাংলাদেশ পরিসংখ্যান ব্যুরো (বিবিএস) কর্তৃক পরিচালিত ৬ষ্ঠ 'জনশুমারি ও গৃহগণনা ২০২২' এর ন্যাশনাল রিপোর্ট প্রকাশিত হতে যাচ্ছে জেনে আমি খুবই আনন্দিত। দেশের ইতিহাসে ১ম ডিজিটাল জনশুমারি ও গৃহগণনায় ডিজিটাল ট্যাবলেট ব্যবহার করে সম্পূর্ণ CAPI পদ্ধতিতে তথ্য-উপাত্ত সংগ্রহ করা হয়েছে যা আমাদের তথ্যপ্রযুক্তি খাতে সক্ষমতার এক অনন্য নজীর বলে আমি মনে করি। ডিজিটাল বাংলাদেশের রূপকার এবং স্মার্ট বাংলাদেশের স্বপ্নদ্রষ্টা মাননীয় প্রধানমন্ত্রী জননেত্রী শেখ হাসিনা-কে আমি এ অনন্য অবদানের জন্য গভীর শ্রদ্ধা ও কৃতজ্ঞতা জানাই। এছাড়াও ডিজিটাল শুমারির সামগ্রিক কার্যক্রম বাস্তবায়ন ও ন্যাশনাল রিপোর্ট প্রকাশে পরিসংখ্যান ও তথ্য ব্যবস্থাপনা বিভাগ এবং বিবিএস এর সংশ্লিষ্ট সকলকে আন্তরিক অভিবাদন ও শুভেচ্ছা জানাই।

জাতীয় পরিসংখ্যান সংস্থা হিসেবে বিবিএস নিয়মিতভাবে বিভিন্ন শুমারি ও জরিপ পরিচালনা এবং সংগৃহীত উপাত্ত সম্বলিত প্রতিবেদন প্রণয়ন ও প্রকাশ করে থাকে। বিবিএস কর্তৃক প্রতি দশ বছর পর্যাবৃত্তি অনুসরণপূর্বক জনশুমারি ও গৃহগণনা কার্যক্রম পরিচালনা করা হয় যার মাধ্যমে ভৌগোলিক এলাকার সর্বনিম্ন স্তর অর্থাৎ গ্রাম ও মহল্লা পর্যন্ত খানাভিত্তিক আর্থসামাজিক ও জনমিতিক তথ্য-উপাত্ত প্রস্তুত ও প্রকাশ করা হয়। এবারের জনশুমারি ও গৃহগণনার তথ্যসংগ্রহ ও প্রক্রিয়াকরণের প্রতিটি ধাপে ডিজিটাল পদ্ধতি ব্যবহার করায় প্রকাশিত তথ্য-উপাত্তের গ্রহণযোগ্যতা পরিসংখ্যান ব্যবহারকারীর নিকট বহুলাংশে বৃদ্ধি পাবে বলে আমি বিশ্বাস করি।

জনশুমারি ও গৃহগণনা ২০২২ এর ন্যাশনাল রিপোর্টে প্রকাশিত তথ্যসমগ্র পরিকল্পনাবিদ, নীতিনির্ধারক, গবেষক, সরকারি-বেসরকারি প্রতিষ্ঠান, উন্নয়ন সহযোগী সংস্থা, এনজিও কর্মী, শিক্ষার্থী ও অন্যান্য উপাত্ত ব্যবহারকারীগণের নিকট তথ্য-উপাত্তের নির্ভরযোগ্য ভান্ডার হিসেবে পরিগণিত হবে। টেকসই উন্নয়ন অভীষ্ট (এসডিজি) অর্জন পরিবীক্ষণ, অষ্টম পঞ্চবার্ষিক পরিকল্পনা'র বাস্তবায়ন অগ্রগতি মূল্যায়নে এ রিপোর্ট অন্যতম প্রধান উৎস হিসেবে বিবেচিত হবে।

পরিশেষে '৬ষ্ঠ জনশুমারি ও গৃহগণনা ২০২২' এর ন্যাশনাল রিপোর্ট প্রস্তুত ও প্রকাশে পরিসংখ্যান ও তথ্য ব্যবস্থাপনা বিভাগের সচিব, বিবিএস এর মহাপরিচালক এবং জনশুমারি ও গৃহগণনা ২০২১ প্রকল্পের প্রকল্প পরিচালকসহ সংশ্লিষ্ট সকলকে আন্তরিক ধন্যবাদ জানাই এবং প্রকাশিত রিপোর্টটি সর্বমহলে প্রশংসিত হবে বলে আশা করি।

জয় বাংলা।

ড. শামসুল আলম

ঢাকা
নভেম্বর ২০২৩

সচিব
পরিসংখ্যান ও তথ্য ব্যবস্থাপনা বিভাগ
পরিকল্পনা মন্ত্রণালয়

প্রাক্‌কথন

জনশুমারি ও গৃহগণনার মাধ্যমে প্রতি দশ বছর অন্তর-অন্তর দেশে বসবাসকারী সকল ব্যক্তির আর্থসামাজিক ও জনমিতিক তথ্য-উপাত্ত প্রকাশ করা হয়। বাংলাদেশ পরিসংখ্যান ব্যুরো (বিবিএস) কর্তৃক প্রথমবারের মতো Computer Assisted Personal Interviewing (CAPI) পদ্ধতিতে ডিজিটাল ডিভাইস ট্যাবলেট ব্যবহার করে ১৫-২১ জুন, ২০২২ সময়সীমায় ৬ষ্ঠ জনশুমারি ও গৃহগণনা সম্পন্ন করা হয়। শুমারির তথ্যসংগ্রহ কার্যক্রম সম্পন্ন হওয়ার পর স্বল্প সময়ের মধ্যে শুমারির বিস্তারিত তথ্য সম্বলিত ন্যাশনাল রিপোর্ট প্রকাশ করতে পেরে আমি অত্যন্ত আনন্দিত ও গর্বিত।

ন্যাশনাল রিপোর্টে দেশের মোট জনসংখ্যা, খানার সংখ্যা, জনসংখ্যা বৃদ্ধির হার, লিঙ্গভিত্তিক বিভাজনসহ নানাবিধ জনমিতিক ও আর্থসামাজিক তথ্য-উপাত্ত উপস্থাপন করা হয়েছে। এ রিপোর্টে প্রকাশিত তথ্য-উপাত্ত জাতীয় ও স্থানীয় পর্যায়ে উন্নয়ন পরিকল্পনা প্রণয়ন ও বাস্তবায়নের নিমিত্ত পরিকল্পনাবিদ, নীতিনির্ধারক, সরকারি-বেসরকারি গবেষণা প্রতিষ্ঠান, উন্নয়ন সহযোগী সংস্থা, এনজিও এবং সর্বোপরি জনসাধারণ কর্তৃক বেঞ্চমার্ক তথ্য-উপাত্ত হিসেবে ব্যাপক ব্যবহার করা যাবে মর্মে আশা করা যায়। আমি আরও বিশ্বাস করি যে, এ রিপোর্ট দেশ ও বিদেশের সকল পরিসংখ্যান ব্যবহারকারীর জন্য নির্ভরযোগ্য তথ্যভান্ডার হিসেবে গুরুত্বপূর্ণ ভূমিকা পালন করবে।

জনশুমারি ও গৃহগণনা ২০২২ কার্যক্রমে সার্বিক সহযোগিতার জন্য মন্ত্রিপরিষদ বিভাগসহ সংশ্লিষ্ট সকল মন্ত্রণালয়, বিভাগ, দপ্তর/সংস্থার প্রতিনিধি ও আইন-শৃঙ্খলা রক্ষাকারী বাহিনীর প্রতি আন্তরিক ধন্যবাদ ও কৃতজ্ঞতা জানাই। শুমারিতে স্থানীয় প্রশাসন ও জনগণের সক্রিয় সহযোগিতা নিশ্চিতকরণের লক্ষ্যে গঠিত বিভাগ, সিটি কর্পোরেশন, জেলা, উপজেলা, পৌরসভা, ওয়ার্ড ও ইউনিয়ন পর্যায়ে স্থায়ী শুমারি/জরিপ কমিটির সদস্য, জনপ্রতিনিধি ও প্রচার মাধ্যমকে সক্রিয় ও কার্যকর অংশগ্রহণের জন্য আন্তরিক কৃতজ্ঞতা ও ধন্যবাদ জানাই।

জনশুমারি ও গৃহগণনা ২০২২ এর সার্বিক কার্যক্রমে প্রয়োজনীয় দিকনির্দেশনা ও সহায়তা প্রদানের জন্য পরিকল্পনা মন্ত্রণালয়ের মাননীয় মন্ত্রী জনাব এম. এ. মান্নান *এমপি* ও মাননীয় পরিকল্পনা প্রতিমন্ত্রী ড. শামসুল আলম এর প্রতি অশেষ শ্রদ্ধা ও কৃতজ্ঞতা জানাচ্ছি। স্টিয়ারিং কমিটি ও প্রজেক্ট ইমপ্লিমেন্টেশন কমিটির সম্মানিত সদস্যগণকে তাঁদের মূল্যবান মতামত ও পরামর্শ প্রদানের জন্য ধন্যবাদ জ্ঞাপন করছি। জনাব মোঃ মতিয়ার রহমান, সাবেক মহাপরিচালক, বিবিএস; জনাব মোহাম্মদ মিজানুর রহমান, মহাপরিচালক, বিবিএস; জনাব মোঃ দিলদার হোসেন, প্রকল্প পরিচালক, জনশুমারি ও গৃহগণনা ২০২১ প্রকল্প; ড. দিপংকর রায়, যুগ্মসচিব ও টিম লিডার, টেকনিক্যাল সাপোর্ট টিমসহ পরিসংখ্যান ও তথ্য ব্যবস্থাপনা বিভাগ ও বাংলাদেশ পরিসংখ্যান ব্যুরো'র সংশ্লিষ্ট সকল কর্মকর্তা-কর্মচারীকে আমি আন্তরিক ধন্যবাদ জানাচ্ছি।

পরিশেষে, ন্যাশনাল রিপোর্ট যাচাই-বাছাই কমিটি, এডিটর'স ফোরাম, টেকনিক্যাল সাপোর্ট টিমের সদস্যবৃন্দ, উপাত্ত প্রক্রিয়াকরণ টিম, রিপোর্ট প্রস্তুতে সংশ্লিষ্ট সকল কর্মকর্তা-কর্মচারী, পরামর্শকবৃন্দ ও প্রকল্পটিমকে তাদের নিষ্ঠা ও কঠোর–পরিশ্রমের জন্য আন্তরিক অভিবাদন জানাই।

ড. শাহনাজ আরেফিন, *এনডিসি*

ঢাকা
নভেম্বর ২০২৩

মহাপরিচালক
বাংলাদেশ পরিসংখ্যান ব্যুরো
পরিসংখ্যান ও তথ্য ব্যবস্থাপনা বিভাগ
পরিকল্পনা মন্ত্রণালয়
গণপ্রজাতন্ত্রী বাংলাদেশ সরকার

মুখবন্ধ

বাংলাদেশ পরিসংখ্যান ব্যুরো (বিবিএস) প্রথমবারের মতো Computer Assisted Personal Interviewing (CAPI) পদ্ধতিতে ডিজিটাল ডিভাইস ট্যাবলেট ব্যবহার করে ১৫-২১ জুন ২০২২ সময়ে দেশের ৬ষ্ঠ জনশুমারি ও গৃহগণনা'র তথ্যসংগ্রহ কার্যক্রম সুষ্ঠুভাবে সম্পন্ন করেছে। এ শুমারির মাধ্যমে দেশের ভৌগলিক এলাকার সর্বনিম্ন স্তর অর্থাৎ গ্রাম ও মহল্লা পর্যায়ে জনসংখ্যার আকার, জনমিতিক ও আর্থসামাজিক বৈশিষ্ট্যের বেঞ্চমার্ক তথ্য-উপাত্ত প্রস্তুত ও প্রকাশ করা হয়ে থাকে। মাঠ পর্যায়ে শুমারির তথ্যসংগ্রহ করে স্বল্পতম সময়ের মধ্যে শুমারির বিস্তারিত তথ্য সম্বলিত ন্যাশনাল রিপোর্ট প্রকাশ বাংলাদেশ পরিসংখ্যান ব্যুরোর একটি অন্যতম গুরুত্বপূর্ণ অর্জন।

এবারেই প্রথমবারের মতো শুমারিতে তথ্য সংগ্রহ, সংরক্ষণ ও প্রক্রিয়াকরণসহ সকল স্তরে ডিজিটাল প্ল্যাটফর্ম ব্যবহার করা হয়েছে। এক্ষেত্রে একটি ওয়েবভিত্তিক Integrated Census Management System (ICMS) ব্যবহার করে শুমারির সার্বিক কার্যক্রমের সুষ্ঠু ব্যবস্থাপনা ও কার্যকর মনিটরিং এর মাধ্যমে সংগৃহীত উপাত্তের গুণগতমান নিশ্চিত করা হয়। বিবিএস এর দক্ষ ও অভিজ্ঞ কর্মীগণের নিরলস প্রচেষ্টার মাধ্যমে সংগৃহীত উপাত্ত প্রক্রিয়াকরণ করে স্বল্পতম সময়ের মধ্যে ন্যাশনাল রিপোর্ট প্রকাশ করা সম্ভব হয়েছে। এ রিপোর্টে স্বাধীনতাত্তোর সকল শুমারির তথ্য-উপাত্তের তুলনামূলক চিত্র উপস্থাপন করার পাশাপাশি জাতীয়, বিভাগ ও জেলাভিত্তিক তথ্য-উপাত্ত সারণি ও লেখচিত্রের মাধ্যমে উপস্থাপন করা হয়েছে। রিপোর্টে প্রকাশিত উপাত্ত টেকসই উন্নয়ন অভীষ্ট (এসডিজি), ২০৩০ পরিবীক্ষণ ও মূল্যায়ন, অষ্টম পঞ্চবার্ষিক পরিকল্পনা বাস্তবায়ন ও মূল্যায়নসহ জাতীয় ও স্থানীয় পর্যায়ে পরিকল্পনা গ্রহণে গুরুত্বপূর্ণ ভূমিকা রাখবে বলে আমি মনে করি।

শুমারির পরিকল্পনা প্রণয়ন ও বাস্তবায়নের সকল কার্যক্রম নির্ধারিত সময়ে সুষ্ঠুভাবে সম্পন্ন করার নিমিত্ত প্রয়োজনীয় দিকনির্দেশনা প্রদানের জন্য মাননীয় পরিকল্পনামন্ত্রী জনাব এম. এ. মান্নান *এমপি*, মাননীয় পরিকল্পনা প্রতিমন্ত্রী ড.শামসুল আলম এবং পরিসংখ্যান ও তথ্য ব্যবস্থাপনা বিভাগের সম্মানিত সচিব ড. শাহনাজ আরেফিন *এনডিসি*-কে বিশেষ কৃতজ্ঞতা জ্ঞাপন করছি। এছাড়া, শুমারি বাস্তবায়নের বিভিন্ন পর্যায়ে প্রয়োজনীয় দিকনির্দেশনা প্রদান এবং ন্যাশনাল রিপোর্ট প্রস্তুত ও চূড়ান্তকরণে বিশ্লেষণমূলক অভিমত ও মূল্যবান পরামর্শের জন্য জনশুমারি ও গৃহগণনা ২০২১ প্রকল্পের স্টিয়ারিং কমিটি, প্রকল্প বাস্তবায়ন কমিটি, রিপোর্ট যাচাই বাছাই কমিটি ও এডিটর'স ফোরাম এর সম্মানিত সকল সদস্যকে কৃতজ্ঞতা জানাচ্ছি।

নিরলস পরিশ্রম, প্রজ্ঞা ও নিষ্ঠার সাথে সময়মতো রিপোর্ট প্রকাশ কার্যক্রম সম্পন্ন করার জন্য জনশুমারি ও গৃহগণনা ২০২১ প্রকল্পের প্রকল্প পরিচালক জনাব মোঃ দিলদার হোসেন ও তার টিমসহ সংশ্লিষ্ট সকলকে আন্তরিক ধন্যবাদ জানাচ্ছি। এছাড়াও পরিসংখ্যান ও তথ্য ব্যবস্থাপনা বিভাগের কর্মকর্তা-কর্মচারী এবং বাংলাদেশ পরিসংখ্যান ব্যুরোর উপমহাপরিচালক, পরিচালকসহ ব্যুরোর সকল স্তরের কর্মকর্তা ও কর্মচারীকে এ শুমারির কার্যক্রম সফল বাস্তবায়নে আন্তরিক সহযোগিতার জন্য ধন্যবাদ জ্ঞাপন করছি।

মোহাম্মদ মিজানুর রহমান

ঢাকা
নভেম্বর ২০২৩

প্রকল্প পরিচালক
জনশুমারি ও গৃহগণনা ২০২১ প্রকল্প
বাংলাদেশ পরিসংখ্যান ব্যুরো

কৃতজ্ঞতা ও অভিবাদন

বাংলাদেশ উন্নয়নের মহাসড়কে এগিয়ে চলেছে এক অপ্রতিরোধ্য অগ্রযাত্রায়। ১৯৭১ সালের যুদ্ধবিধ্বস্ত দেশ থেকে আজকের এ উন্নয়নশীল দেশে উত্তরণের বন্ধুর পথ পেরিয়ে ডিজিটাল বাংলাদেশ এখন স্মার্ট বাংলাদেশে রূপান্তরের পথে। ২০৪১ সালের মধ্যে উন্নত ও স্মার্ট বাংলাদেশ বিনির্মাণে জাতীয় পরিসংখ্যান সংস্থা হিসেবে বিশ্বমানের পরিসংখ্যান প্রণয়নে বাংলাদেশ পরিসংখ্যান ব্যুরো (বিবিএস) নিরলস কাজ করে যাচ্ছে। স্বাধীন বাংলাদেশে ১৯৭৪ সালে প্রথম আদমশুমারি অনুষ্ঠিত হয়। এরপর ১৯৮১ সালে দ্বিতীয় এবং পরবর্তীকালে প্রতি দশ বছরের পর্যাবৃত্তি অনুসরণপূর্বক নিয়মিত শুমারি অনুষ্ঠিত হয়ে আসছে। এ ধারাবাহিকতায় ১৫ থেকে ২১ জুন ২০২২ সময়ে দেশের ৬ষ্ঠ জনশুমারি ও গৃহগণনা পরিচালিত হয়। দেশের ইতিহাসে এবারই প্রথম তথ্যপ্রযুক্তি নির্ভর CAPI পদ্ধতি অনুসরণপূর্বক তথ্য-উপাত্ত সংগ্রহের সকল প্রক্রিয়া সুসম্পন্ন করা হয়।

শুমারিতে Geographic Information System (GIS) ও Geocode সমন্বয়ে প্রস্তুতকৃত ডিজিটাল ম্যাপের মাধ্যমে সহজে ও সুনির্দিষ্টভাবে গণনা এলাকা চিহ্নিতপূর্বক ডিজিটাল ডিভাইস ট্যাবলেট ব্যবহার করে দেশের প্রতিটি খানা হতে তথ্য-উপাত্ত সংগ্রহ করা হয়। Integrated Census Management System (ICMS) এর মাধ্যমে শুমারির যাবতীয় কার্যক্রমের সুষ্ঠু ব্যবস্থাপনা নিশ্চিত করার পাশাপাশি সংগৃহীত তথ্য-উপাত্ত সংরক্ষণ ও নিরাপত্তা নিশ্চিতে Tier IV Security সমৃদ্ধ ডাটা সেন্টার ব্যবহার করা হয়েছে। তথ্যপ্রযুক্তির সর্বোত্তম ব্যবহারের কারণেই এ শুমারি সম্পাদনের মাত্র এক মাসের মধ্যে প্রাথমিক প্রতিবেদন প্রকাশ করা হয় যা বিবিএস'র জন্য একটি অসামান্য অর্জন ও সক্ষমতার এক অনন্য উদাহরণ।

অধিকন্তু, শুমারি সম্পন্নের স্বল্প সময়ের ব্যবধানে আন্তর্জাতিক নিয়মাচার মেনে বাংলাদেশ উন্নয়ন গবেষণা প্রতিষ্ঠান (বিআইডিএস) কর্তৃক সম্পূর্ণ স্বাধীন ও নিরপেক্ষভাবে 'শুমারি পরিবর্তী যাচাই (পিইসি)' জরিপ পরিচালনা করা হয়। এ জরিপে প্রাপ্ত উপাত্ত বিশ্লেষণে ২.৭৫% Net Coverage Error (NCE) নির্ণিত হয়, যা দেশের শুমারির ইতিহাসে সর্বনিম্ন। এ শুমারি থেকে প্রাপ্ত তথ্য-উপাত্ত ব-দ্বীপ পরিকল্পনা ২১০০, রূপকল্প ২০৪১, অষ্টম পঞ্চবার্ষিক পরিকল্পনা, টেকসই উন্নয়ন অভীষ্ট (এসডিজি) অর্জন পরিবীক্ষণসহ প্রমাণক-নির্ভর যেকোনো উন্নয়ন পরিকল্পনা গ্রহণ ও মূল্যায়নে গুরুত্বপূর্ণ ভূমিকা পালন করবে বলে আশা করছি।

দেশের প্রথম ডিজিটাল শুমারির তথ্যসংগ্রহ থেকে শুরু করে তথ্য প্রক্রিয়াকরণ, বিশ্লেষণ ও রিপোর্ট প্রকাশ সফলভাবে সম্পন্ন করার জন্য রাষ্ট্রের সর্বোচ্চ কর্তৃপক্ষ থেকে সাধারণ জনগণের প্রতি সশ্রদ্ধ কৃতজ্ঞতা জ্ঞাপন করছি। মাননীয় পরিকল্পনামন্ত্রী জনাব এম. এ. মান্নান, *এমপি* মহোদয়ের দিক-নির্দেশনা, সুপরামর্শ, উপদেশ ও সময়োপযোগী সিদ্ধান্ত এ শুমারির সফল বাস্তবায়নে অসামান্য ভূমিকা রেখেছে। মাননীয় পরিকল্পনা প্রতিমন্ত্রী ড. শামসুল আলম এ শুমারির প্রতিটি টেকনিক্যাল বিষয়ে সুনির্দিষ্ট গাইডলাইন ও পরামর্শ প্রদান করে আমাদের কৃতার্থ করেছেন। শুমারির প্রতিটি ধাপের সফল বাস্তবায়ন শেষে দ্রুততম সময়ে ন্যাশনাল রিপোর্ট (ভলিউম ১) প্রকাশ করতে পারায় আমি এ প্রকল্পের পক্ষ থেকে মাননীয় পরিকল্পনামন্ত্রী ও মাননীয় পরিকল্পনা প্রতিমন্ত্রী মহোদয়ের প্রতি অশেষ কৃতজ্ঞতা জ্ঞাপন করছি।

শুমারির সফল বাস্তবায়নের অন্যতম নেপথ্য-নায়ক পরিসংখ্যান ও তথ্য ব্যবস্থাপনা বিভাগের সম্মানিত সচিব ড. শাহনাজ আরেফিন *এনডিসি*, যাঁর দূরদর্শী নেতৃত্ব, তীক্ষ্ণ বুদ্ধিমত্তা ও প্রগতিশীল চিন্তাধারার কল্যাণে বিবিএস একটি সফল শুমারি সম্পন্ন করতে সক্ষম হয়েছে। একই সাথে শুমারির ন্যাশনাল রিপোর্ট (ভলিউম ১) প্রকাশের প্রতিটি ধাপ নিবিড়ভাবে পর্যবেক্ষণের পাশাপাশি সুনির্দিষ্ট দিকনির্দেশনা প্রদান করায় সচিব মহোদয়কে আন্তরিক কৃতজ্ঞতা জানাই। তথ্য প্রক্রিয়াকরণ, বিশ্লেষণ, রিপোর্ট প্রকাশসহ শুমারির সার্বিক কার্যক্রমে সক্রিয় অংশগ্রহণ, তদারকি ও গুরুত্বপূর্ণ অবদান রাখার জন্য বাংলাদেশ পরিসংখ্যান ব্যুরোর সম্মানিত সাবেক মহাপরিচালক জনাব মোঃ মতিয়ার রহমান এবং বর্তমান মহাপরিচালক জনাব মোহাম্মদ মিজানুর রহমান স্যারের প্রতি বিশেষ কৃতজ্ঞতা প্রকাশ করছি।

টেকনিক্যাল সাপোর্ট টিমের টিম লিডার ড. দিপংকর রায়, যুগ্মসচিব, পরিসংখ্যান ও তথ্য ব্যবস্থাপনা বিভাগ শুমারি প্রশ্নপত্র প্রণয়ন থেকে শুরু করে ন্যাশনাল রিপোর্ট (ভলিউম ১) প্রকাশ পর্যন্ত প্রতিটি কার্যক্রমে সক্রিয় অংশগ্রহণ করে প্রকল্প কর্তৃপক্ষকে অসীম কৃতজ্ঞতার বন্ধনে আবদ্ধ করেছেন। তাঁর প্রতি রইলো বিশেষ কৃতজ্ঞতা।

শুমারি কার্যক্রমে সম্পৃক্ত সংশ্লিষ্ট সকল মন্ত্রণালয়/বিভাগের সিনিয়র সচিব/সচিব মহোদয়গণকে তাঁদের মূল্যবান পরামর্শ ও সার্বিক সহায়তার জন্য বিশেষভাবে কৃতজ্ঞতা জানাই। এ বৃহৎ পরিসংখ্যানিক কার্যক্রম পরিচালনার জন্য পরিসংখ্যান ও তথ্য ব্যবস্থাপনা বিভাগ এবং বাংলাদেশ পরিসংখ্যা ব্যুরোর উর্ধ্বতন কর্মকর্তাবৃন্দ, প্রকল্পের স্টিয়ারিং কমিটি, প্রকল্প বাস্তবায়ন কমিটি, প্রতিবেদন যাচাই-বাছাই কমিটি, টেকনিক্যাল সাপোর্ট টিম, প্রফেসর'স ফোরাম ও অন্যান্য কমিটির সদস্যবৃন্দের প্রতি রইলো অশেষ কৃতজ্ঞতা। শুমারি পরিচালনার লক্ষ্যে গঠিত বিষয়ভিত্তিক সকল টিমের সদস্যদের প্রতি জানাচ্ছি আন্তরিক ধন্যবাদ। একইসাথে কৃতজ্ঞতা জ্ঞাপন করছি সম্মানিত জনপ্রতিনিধি, বিশ্ববিদ্যালয়ের শিক্ষক, পরামর্শক, সুশীল সমাজ, উন্নয়ন সহযোগী সংস্থা, প্রিন্ট, ইলেকট্রনিক ও অনলাইন মিডিয়ার সংবাদকর্মীবৃন্দকে যাদের সক্রিয় অংশগ্রহণের কারণে শুমারির মতো বৃহৎ কার্যক্রমটি সুসম্পন্ন হয়েছে। আমি ধন্যবাদ ও কৃতজ্ঞতা জানাই দেশের আপামর জনসাধারণের প্রতি যারা তথ্য-উপাত্ত প্রদান করে শুমারিকে সফল করেছেন।

রিপোর্টের প্রতিটি বিষয়ে পুঙ্খানুপুঙ্খরূপে পর্যালোচনাপূর্বক চূড়ান্তকরণের ক্ষেত্রে গুরুত্বপূর্ণ অবদান রাখার জন্য প্রফেসর ড. এম. নূরুল ইসলাম, উপ-উপাচার্য, ওয়ার্ল্ড ইউনিভার্সিটি, প্রাক্তন উপাচার্য, মাওলানা ভাসানী বিজ্ঞান ও প্রযুক্তি বিশ্ববিদ্যালয় ও প্রাক্তন অধ্যাপক, পরিসংখ্যান বিভাগ, ঢাকা বিশ্ববিদ্যালয় এবং ড. মুহাম্মদ ইউনুস, গবেষণা পরিচালক, বাংলাদেশ উন্নয়ন গবেষণা প্রতিষ্ঠান (বিআইডিএস)-কে আন্তরিক ধন্যবাদ জানাচ্ছি। রিপোর্ট প্রস্তুতকরণ টিমকে বিভিন্ন পরামর্শ প্রদানসহ সার্বিক সহযোগিতা করার জন্য ড. সৈয়দ শাহাদৎ হোসেন, অধ্যাপক, আইএসআরটি, ঢাকা বিশ্ববিদ্যালয় এবং প্রকল্পের পরামর্শক জনাব সত্য রঞ্জন মন্ডল ও জনাব ঘোষ সুবব্রত-কে জানাচ্ছি আন্তরিক অভিবাদন ও ধন্যবাদ। ন্যাশনাল রিপোর্টে সংযুক্ত ম্যাপসমূহ প্রস্তুতে সহায়তার জন্য জনাব রেজাউল রনি, সহযোগী অধ্যাপক, ভূগোল ও পরিবেশ বিভাগ, জাহাঙ্গীরনগর বিশ্ববিদ্যালয়-কে ধন্যবাদ জানাচ্ছি।

পরিসংখ্যান ও তথ্য ব্যবস্থাপনা বিভাগ এবং বাংলাদেশ পরিসংখ্যান ব্যুরোর আইসিটি কর্মকর্তাগণকে এ কাজে তাদের মূল্যবান অবদানের জন্য ধন্যবাদ জানাই। একইসাথে শুমারির তথ্যসংগ্রহে ব্যবহৃত CAPI Apps প্রস্তুতসহ সামগ্রিক আইসিটি ব্যবস্থাপনায় পরিসংখ্যান ও তথ্য ব্যবস্থাপনা বিভাগ এর সিস্টেম অ্যানালিস্ট জনাব মোহাম্মদ রফিকুল ইসলাম অনন্য অবদান রাখায় তাঁকে আন্তরিক ধন্যবাদ। শুমারির সংগৃহীত তথ্য প্রক্রিয়াকরণ ও বিশ্লেষণ করে এ রিপোর্টে যথাযথভাবে উপস্থাপনের ক্ষেত্রে বিশেষ অবদান রাখার জন্য 'ডাটা প্রসেসিং ও অ্যানালাইসিস টিম' এর সদস্য জনাব যতন কুমার সাহা, সিস্টেম অ্যানালিস্ট, এস. এম আহসান কবির, সিস্টেম অ্যানালিস্ট ও জনাব রেশমা জেসমিন, উপপরিচালক, ডেমোগ্রাফি এন্ড হেলথ উইং এর প্রতি জানাই আন্তরিক ধন্যবাদ। তাছাড়া, ডাটা প্রসেসিং কার্যক্রম সফলভাবে সম্পন্ন করার জন্য জনাব সাদেক হোসেন খোকা, প্রোগ্রামার, জনাব তারানা নাসরিন, প্রোগ্রামার ও জনাব প্রলয় কুমার গোস্বামী, প্রোগ্রামারকে ধন্যবাদ জানাচ্ছি।

ন্যাশনাল রিপোর্ট (ভলিউম-১) প্রস্তুতে অক্লান্ত পরিশ্রমের জন্য প্রকল্প টিমের সকল সদস্যকে ধন্যবাদ জানাচ্ছি। বিশেষ ধন্যবাদ জ্ঞাপন করছি রিপোর্ট প্রস্তুতকরণ টিমের সদস্য জনাব এস এম কামরুল ইসলাম, উপসচিব ও উপপ্রকল্প পরিচালক (প্রশাসন), জনাব মোহাম্মদ সেলিম সরকার, উপপরিচালক, জনাব আশ্রাফুন নাহার, উপপ্রকল্প পরিচালক (ফিল্ড অপারেশন) জনাব প্রতীক ভট্টাচার্য্য, উপপ্রকল্প পরিচালক (অর্থ), জনাব শায়লা শারমীন, পরিসংখ্যান কর্মকর্তা, জনাব আ.স.ম. ইউসুফ, পরিসংখ্যান কর্মকর্তা, জনাব আমীর মোহাম্মদ ইমন, পরিসংখ্যান কর্মকর্তার প্রতি, যাদের গভীর নিষ্ঠা, আন্তরিক প্রচেষ্টা,কর্তব্যবোধ ও অক্লান্ত পরিশ্রমের কারণে ন্যাশনাল রিপোর্ট (ভলিউম-১) যথাসময়ে প্রকাশ করা সম্ভব হয়েছে।

পরিশেষে, পরিসংখ্যান ও তথ্য ব্যবস্থাপনা বিভাগে কর্মরত সকল কর্মকর্তা/কর্মচারী এবং বিবিএস এর সদর দপ্তর ও মাঠ পর্যায়ের সকল কর্মকর্তা/কর্মচারী, প্রকল্প টিমের সদস্যসহ শুমারির বিভিন্ন কাজে সম্পৃক্ত সকল শুমারিকর্মীকে আমি সুগভীর কৃতজ্ঞতা ও অভিবাদন জানাই।



ঢাকা
নভেম্বর ২০২৩

মোঃ দিলদার হোসেন

ACRONYMS

BANBEIS	Bangladesh Bureau of Educational Information and Statistics
BBS	Bangladesh Bureau of Statistics
BCC	Bangladesh Computer Council
BDCCL	Bangladesh Data Centre Company Limited
BGB	Border Guard Bangladesh
BICC	Bangabandhu International Conference Centre
BIDS	Bangladesh Institute of Development Studies
BNCC	Bangladesh National Cadet Corps
BUET	Bangladesh University of Engineering and Technology
CAPI	Computer Assisted Personal Interviewing
CEGIS	Centre for Environmental and Geographic Information Services
DCC	District Census Coordinator
DivCC	Divisional Census Coordinator
EA	Enumeration Area
e-GOV CIRT	e-Government Computer Incident Response Team
GIS	Geographic Information System
HH	Household
ICMS	Integrated Census Management System
ICT	Information and Communication Technology
ICCT	Intra-Coordination and Communication Team
MDM	Mobile Device Management
NAIST	Nara Institute of Science and Technology
NEET	Not in Education, Employment and Training
NSO	National Statistical Organization
NOC	Network Operations Centre
NCE	Net Coverage Error
PHC	Population and Housing Census
PEC	Post Enumeration Check
PIC	Project Implementation Committee
PSA	Paurashava/Municipality Area
PST	Publicity Support Team
PSU	Primary Sampling Unit
RMO	Rural Municipality and Other
SDGs	Sustainable Development Goals
SID	Statistics and Informatics Division
SIM	Subscriber Identity Module
SMA	Statistical Metropolitan Area
SMAM	Singulate Mean Age at Marriage
SMS	Short Message Service
SQTC	Software Quality Testing Centre
TST	Technical Support Team
UCC	Upazila Census Coordinator
UN	United Nations
UNFPA	United Nations Population Fund
VAPT	Vulnerability Assessment and Penetration Testing

Key Findings of Population and Housing Census (1974-2022)

Sl	Key Indicator	Population and Housing Census 2022	Population and Housing Census 2011	Bangladesh Population Census 2001	Bangladesh Population Census 1991	Bangladesh Population Census 1981	Bangladesh Population Census 1974
01	**Administrative Units**						
	Division	8	7	6	5	4	4
	District	64	64	64	64	21	19
	City Corporation	12	6	6	4	-	-
	Upazila[1]	495	545	508	490	477	425
	Metro Thana	105					
	Paurashava	327	310	217	107	79	-
	City Ward	465	3161	2309	543	405	-
	Paura Ward[2]	3075					
	Union	4596	4543	4466	4405	4354	4350
	Mauza[3]	58846	56349	59708	59708	55612[4]	-
	Village	90049	87223	87362	86038	83666	-
	Mahalla[5]	15153	10536	7698	4122	2969	-
02	**Area (In Sq. km)**						
	Bangladesh	147570	147570	147570	147570	144000	143998
	Rural	127660	138703	136953	137993	107837[6]	-
	Urban[7]	19910	8867	10617	9577	6485	-
03	**Population (Enumerated)**						
	National	165158616	144043697	124355263	106314992	87119965	71479071
	Male	81769266	72109796	64091508	54728350	44919191	37071740
	Female	83381226	71933901	60263755	51586642	42200774	34407331
	Hijra[8]	8124	-	-	-	-	-
	Rural						
	Total	113109157	110480514	95099636	85442788	73892340	65205468
	Male	55192079	54580004	48382081	43427265	37549339	33532812
	Female	57913017	55900510	46717555	42015523	36343001	31672656
	Hijra	4061	-	-	-	-	-
	Urban						
	Total	52049459	33563183	29255627	20872204	13227625	6273603
	Male	26577187	17529792	15709427	11301085	7369852	3538928
	Female	25468209	16033391	13546200	9571119	5857773	2734675
	Hijra	4063	-	-	-	-	-
04	**Net Coverage Error (NCE)**						
	National	2.75	3.97	4.96	4.6	3.1	6.88
	Rural	2.55	3.80	4.57	4.0	2.5	-
	Urban	3.19	5.26	6.23	13.6	6.2	-

*Dash (-) denotes Not Available

[1] The Numbers of Upazilla and Thana are shown together in the previous censuses from 1974 to 2011.

[2] City ward and Paura ward are shown together in the previous censuses.

[3] Only populated Mauzas were shown in 1981 and 2011, but in 1991 and 2001, depopulated and Paurashava/Municipality Area (PSA) Mauzas were also included in the census. In 2022 populated and depopulated Mauzas are included in the census.

[4] Excluding Municipality

[5] Mahalla is the part of Mauza in urban area, which is similar to the village in the rural.

[6] Excluding riverine and forest area

[7] City Corporation, Cantonment, Paurashava, Growth Centre, and Upazila Head Quarters (not declared as Paurashava) are considered as Urban Area in 2022. Only City Corporation and Paurashava were considered as Urban Area in 2011. The Statistical Metropolitan Area (SMA), Paurashava, and Growth Centre were considered as Urban Area in 1981-2001 censuses.

[8] Hijra population is enumerated separately in the Population and Housing Census 2022.

Sl	Key Indicator	Population and Housing Census 2022	Population and Housing Census 2011	Bangladesh Population Census 2001	Bangladesh Population Census 1991	Bangladesh Population Census 1981	Bangladesh Population Census 1974
05	**Population (Adjusted)**						
	National	169828911	149772364	130522598	111455185	89912000	76398000
	Male	84134003	74980386	67731320	57313929	46295000	-
	Female	85686784	74791978	62791278	54141256	43617000	-
	Hijra	8124	-	-	-	-	-
	Rural	116065804	114677675	99444646	89000111	75823000	-
	Urban	53763107	35094689	31077952	22455074	14089000	-
06	**Urban Population (%)**						
	Adjusted	31.66	28.00	23.81	20.15	15.54	8.87
	Enumerated						
07	**Slum Population**						
	National	1736302	-	-	-	-	-
	Male	897403	-	-	-	-	-
	Female	838443	-	-	-	-	-
	Hijra	456	-	-	-	-	-
08	**Floating Population**[9]						
	National	22185	147674	109429	417228	839442	-
	Rural	5381	47202	45653	182141	385533	-
	Urban	16804	100472	63775	235087	453909	-
09	**Ethnic Population**						
	Total	1650478	1586141	1410169	1205978	897828	-
	Male	824933	797477	724398	616878	456974	-
	Female	825545	788664	685771	589100	440854	-
10	**Population by Religion**						
	Muslim	150422600	130204860	111393250	93881029	75486980	61038929
	Hindu	13144204	12299940	11608268	11178866	10570245	9673048
	Christian	488583	447009	388855	346062	274481	215919
	Buddhist	1001974	889721	773949	623410	538331	438917
	Others	101255	202167	190941	285625	249928	110935
11	**Population by City Corporation**						
	Barishal	419484	328278	192810	-	-	-
	Chattogram	3230507	2581643	2023489	1392860	1025846	416733
	Cumilla	440233	-	-	-	-	-
	Dhaka North	5990723	6970105	5327306	3612850	2475710	1403259
	Dhaka South	4305063					
	Gazipur	2677715	-	-	-	-	-
	Khulna	719557	663342	770498	663340	561945	437304
	Mymensingh	577000	-	-	-	-	-
	Narayanganj	967951	-	-	-	-	-
	Rajshahi	553288	448087	388811	294056	165821	96645

[9] The Homeless people who usually spent night in various places such as railway stations, bus terminals, shrines, footpaths, under stairs/foot-overbridges, launch terminals/ferries, market balconies, etc. are considered as floating population in census 2022. Floating Population are counted on the census night.
The people who stayed on the street or at market for their livelihoods or other purposes on the census night, but have dwellings elsewhere are not considered as floating population in census 2022. But in the previous all censuses including the homeless, the people who were on travel, fishing at deep sea, hiving in the forest and staying in hotels (boarders) on census night were also considered as floating population.

Sl	Key Indicator	Population and Housing Census 2022	Population and Housing Census 2011	Bangladesh Population Census 2001	Bangladesh Population Census 1991	Bangladesh Population Census 1981	Bangladesh Population Census 1974
	Rangpur	708570	-	-	-	-	-
	Sylhet	532839	479837	263197	-	-	-
12	**Average Annual Growth Rate**						
	Enumerated	1.22	1.47	1.58	2.01	2.88	2.48
	Adjusted	1.12	1.37	1.59	2.17	2.32	2.52
13	**Population Density (Per Square Kilometer)**						
	National	1119	976	843	720	590	535
14	**Sex Ratio**						
	National	98.07	100.3	106.35	106.1	106.4	107.7
	Rural	95.30	97.6	103.56	103.4	103.3	106.0
	Urban	104.35	109.3	115.97	118.1	125.8	129.0
15	**Child-Woman Ratio**						
	National	332.38	392	519	742	807	922
	Rural	350.49	415	557	779	822	-
	Urban	294.52	321	406	596	715	-
16	**Dependency Ratio**						
	National	52.63	73.00	82.70	102.06	109.94	106
	Rural	56.08	77.00	89.50	108.14	113.82	-
	Urban	45.63	69.00	63.80	80.50	87.45	-
17	**Marital Status (10 Years and above) (%)**						
	Male						
	Never Married	35.86	38.95	43.68	42.12	42.80	41.24
	Currently Married	62.76	60.29	55.69	57.21	55.92	56.95
	Widower	0.96	0.64	0.55	0.61	1.22	1.70
	Divorced[10]	0.20	0.13	0.08	0.05	0.06	0.12
	Separated	0.22	-	-	-	-	-
	Female						
	Never Married	22.04	25.09	29.05	25.18	23.69	21.15
	Currently Married	67.32	65.93	62.95	64.79	63.37	64.44
	Widow	9.50	8.15	7.26	9.41	11.86	13.34
	Divorced[10]	0.62	0.83	0.74	0.62	1.09	1.07
	Separated	0.51	-	-	-	-	-
18	**Singulate Mean Age at Marriage (SMAM)**						
	Male	25.28	25.24	25.2	24.88	25.8	24.0
	Female	19.29	19.35	19.0	17.93	17.8	15.9
19	**Literacy Rate (7 Years and above)**						
	National	74.80	51.77	46.15	32.40	25.99	26.83
	Male	76.71	54.11	50.27	38.90	33.84	36.62
	Female	72.94	49.44	41.80	25.45	17.52	16.43
	Rural						
	National	71.68	47.16	41.42	27.9	-	-
	Male	73.43	49.01	45.12	34.0	-	-
	Female	70.04	45.38	37.64	21.5	-	-
	Urban						
	National	81.45	66.40	60.72	49.8	-	-
	Male	83.37	69.30	65.15	56.3	-	-
	Female	79.46	63.22	55.53	41.8	-	-
20	**Population of Highest Level of Education Attained (5 Years and above) (%)**						

[10] In the previous Censuses, data on divorced and separated were collected together.

SI	Key Indicator	Population and Housing Census 2022	Population and Housing Census 2011	Bangladesh Population Census 2001	Bangladesh Population Census 1991	Bangladesh Population Census 1981	Bangladesh Population Census 1974
	Never Gone to School/Madrasa (No Schooling)	20.77	32.22[11]	42.11	58.59	67.27	75.73
	Attended School but Not Completed Play/ Nursery/KG/Pre-Primary/Class I	1.17	-	-	-	-	-
	Play/Nursery/KG/Pre-Primary Student	2.32	-	-	-	-	-
	Class I Student	1.73	-	-	-	-	-
	Class I - V	25.91	32.89[11]	31.72	25.02	21.12	12.74
	Class VI - VIII	16.18	14.86[11]	12.10	7.50	7.76[12]	6.72[12]
	Class IX or Equivalent	7.08	6.79[11]	4.69	2.90		
	SSC or Equivalent	8.82	6.60[11]	5.55	3.62	3.15[13]	0.70[13]
	HSC or Equivalent	7.28[14]	3.89[11]	2.16	1.44		
	Degree or Equivalent	3.62[15]	1.92[11]	1.23	0.70	0.70[16]	0.49[16]
	Masters & above	1.72[17]	0.82[11]	0.44	0.23	-	-
	Non Institutional Education/ Informal Education and Others	3.40	-	-	-	-	-
21	**Field of Education (5 Years and above) (%)**						
	General	89.26	93.71[18]	96.44	97.18	-	-
	Technical/ Vocational	0.81	0.71[18]	0.41	0.53	-	-
	Religious	7.19	5.58[18]	3.16	2.30	-	-
	Others	2.74	-	-	-	-	-
22	**Working Status[19] (10 Years and above) (%)**						
	Employed	37.21	38.16	37.25	41.84	40.61	43.25
	Household Work	31.82	33.33	31.92	37.53	37.84	36.05
	Looking for Work	1.65	1.01	1.94	1.21	-	1.09
	Do Not Work	29.32	27.50	28.89	19.42	21.55	19.61
23	**Working Sector (10 Years and above) (%)**						
	Agriculture	37.91	47.03	-	-	-	-
	Industry	18.41	14.92	-	-	-	-
	Service	43.68	38.04	-	-	-	-
24	**Disability (%)**						
	National	1.37	1.41	-	-	-	-

[11] Population aged 7 years and above were considered in the census 2011, but in the other censuses, including 2022, population aged 5 years and above are considered.
[12] Percentage for population passed class VI to IX together.
[13] Percentage for population passed SSC & HSC together.
[14] This group includes HSC, Diploma, Nursing/Midwifery as well.
[15] This group includes Degree (Pass course)/Equivalent, Degree (Hons)/Equivalent, MBBS/BDS, BSc Engineering & above as well.
[16] It refers to percentage for degree and above.
[17] This group includes Masters and above, as well as PhD.
[18] Population of aged 7 years and above were considered in the census 2011.
[19] Specific reference time for working status is not considered in the census 2022 and 2011.
* In 1974, Highest Level of Education Attained had an option 'Not Reporting', which was 3.62.

SI	Key Indicator	Population and Housing Census 2022	Population and Housing Census 2011	Bangladesh Population Census 2001	Bangladesh Population Census 1991	Bangladesh Population Census 1981	Bangladesh Population Census 1974
	Rural	1.50	1.51	-	-	-	-
	Urban	1.08	1.06	-	-	-	-
25	**Number of Household**						
	National	41008217[20]	32173630	25490822	19397992	15075887	12675583
	Rural	27819445[20]	24671590	19455678	15608654	12877233	11610230
	Urban	13188772[20]	7502040	6035144	3789338	2198654	1065353
26	**Household by Type**						
	Total	40989083	32173630	25490822	19397992	15075887	-
	General	40257678	31863396	25034309	19020489	14785046	-
	Institutional	47322	26677	166446	76927	116003	-
	Others	684083	283557	290067	300576	174838	-
27	**Number of Dwellings**						
	National	35621687[21]	85947935	44104078	-	-	-
	Rural	27646822[21]	72681595	6800615	-	-	-
	Urban	7974865[21]	13266340	37303463	-	-	-
28	**Household Size (General HH)**						
	National	3.98	4.44	4.9	5.5	5.7	5.6
	Rural	4.03	4.46	4.9	5.5	5.7	5.6
	Urban	3.87	4.37	4.8	5.5	5.9	5.9
29	**Type of Structure (General HH) (%)**						
	Pucca	22.46	11.32	6.68	-	-	-
	Semi-pucca	18.18	19.61	10.12	-	-	-
	Kancha	58.78	66.19	74.40	-	-	-
	Jhupri	0.59	2.88	8.80	-	-	-
30	**Ownership Status of Dwelling Units (General HH) (%)**						
	Own dwelling unit	80.79	83.06	86.36	87.98	89.67	-
	Rented but having own dwelling unit elsewhere	14.32	13.74	9.70	6.67	5.02	-
	Rented and having no own dwelling unit elsewhere	2.97					
	Rent free but having own dwelling unit elsewhere	0.55	3.20	3.94	5.35	5.31	-
	Rent free and having no own dwelling unit elsewhere	1.37					
31	**Main Source of Drinking Water (%)**						
	Tap/Pipe (Supply)	11.14	10.27	6.18	4.30	3.6	-
	Tubewell (Deep/Shallow)	86.51	83.92	84.6	75.73	53.1	-

[20] Households of floating population are included in the census 2022.
[21] Under the 2022 census only dwelling structures are counted, but in the previous censuses, dwellings included all types of structures such as kitchens, cowsheds, *Boithak ghar* etc. are counted.

SI	Key Indicator	Population and Housing Census 2022	Population and Housing Census 2011	Bangladesh Population Census 2001	Bangladesh Population Census 1991	Bangladesh Population Census 1981	Bangladesh Population Census 1974
	Bottled/Jar water	0.57	-	-	-	-	-
	Well	0.34	-	-	9.46	37.5[22]	-
	Pond/River/Canal/Lake	0.89	-	3.32[23]	10.50[24]	5.8[25]	-
	Spring	0.11	-	-	-	-	-
	Rain water	0.40	-	-	-	-	-
	Others	0.03	5.81	5.90	-	-	-
32	**Toilet Facilities (%)**						
	Safe Disposal with Flushing/ Pouring Water	55.69	63.55[26]	37.38[26]	12.46[26]	-	-
	Pit Latrine with Slab/ Ventilated Improved Latrine/ Composting Latrine	21.97	-	-	-	-	-
	Unsafe Disposal with Flushing/ Pouring Water	12.90	28.72[27]	41.17[27]	53.34[27]	-	-
	Pit Latrine Without Slab/ Open Pit	4.13	-	-	-	-	-
	Kancha/Open/ Hanging Latrine (Permanent/ Temporary)	4.07	-	-	-	-	-
	Open Defecation/ No Latrine Available	1.23	7.72	21.45	34.20	-	-
33	**Main Source of Electricity (%)**						
	National Grid	97.59	55.60[28]	31.70[28]	14.29[28]	-	-
	Solar	1.46				-	-
	Others	0.18				-	-
	No Electricity Facility	0.76	43.40	68.30	85.71	-	-

[22] It refers to the figure of Pond/Well.
[23] It refers to the figure of Pond/Dighi.
[24] It refers to the figure of Pond/River/Canal.
[25] It refers to the figure of River/Canal.
[26] It refers to the figure of Sanitary Toilet.
[27] It refers to the figure of Others Toilet.
[28] It refers to the figure of all types of electricity connection..

Key Findings of Population and Housing Census 2022 (New Indicators)

SL	Key Indicator	National	Rural	Urban
01	**Type of Work (5 Years and above) (%)**			
	For Salary/Wage	60.42	54.56	71.45
	For Profit	21.88	22.12	21.42
	For Household Use/Consumption	13.96	18.41	5.57
	Apprenticeship	3.75	4.91	1.55
02	**Population Not in Education, Employment and Training (NEET)**			
	Total	34.26	36.96	28.96
	Male	13.28	14.64	10.74
	Female	52.76	56.05	46.03
03	**Population having Mobile Phone for Own Use (15 Years and above) (%)**			
	Total	69.93	66.17	77.77
	Male	84.16	82.33	87.76
	Female	56.43	51.44	67.49
	Hijra	82.16	76.65	87.50
04	**Internet User (15 Years and above) (%)**			
	Total	36.92	31.21	48.86
	Male	46.58	40.55	58.42
	Female	27.77	22.69	39.02
	Hijra	48.92	41.57	56.04
05	**Population having Account in Financial Institution (15 Years and above) (%)**			
	Total	25.35	22.51	31.26
	Male	31.07	27.68	37.75
	Female	19.92	17.81	24.6
	Hijra	16.73	14.53	18.87
06	**Population having Mobile Banking Account (15 Years and above) (%)**			
	Total	39.11	36.67	44.19
	Male	52.33	49.88	57.13
	Female	26.57	24.62	30.89
	Hijra	41.25	38.53	43.89
07	**Floating Household**			
	Total	19134	3929	15205
08	**Slum Household**			
	Total	491795	51670	440125
09	**Remittance Recepient Household (%)**			
	Total	9.81	10.86	7.51
10	**Toilet Use (%)**			
	Not-Shared	73.25	73.92	71.81
	Shared	26.75	26.08	28.19
11	**Handwashing Facilities (%)**			
	Soap and Water	69.59	64.68	80.30
	Only Soap	1.80	2.04	1.29
	Only Water	17.71	20.74	11.09
	None	10.90	12.54	7.32
12	**Main Source of Cooking Fuel (%)**			
	Straw/Leaf/Bran/Husk	10.65	13.30	4.87
	Wood/Chalk/Chopped Wood	59.31	70.16	35.64

SL	Key Indicator	National	Rural	Urban
	Wood-Coal/Charcoal/Dried Dung	5.25	6.43	2.68
	Kerosene/Paraffin	0.03	0.01	0.08
	Petrol/Diesel	0.01	0.01	0.03
	Electricity	0.25	0.09	0.61
	Supply Gas	14.18	3.95	36.50
	LP Gas	10.13	5.91	19.32
	Biogas	0.09	0.08	0.12
	Others	0.09	0.06	0.16
13	**Floor Material of Main Dwelling (%)**			
	Cement/Concrete/Brick/Terracotta	44.75	36.55	62.65
	Tiles/Mosaic	5.31	1.72	13.15
	Wood/Bamboo/Mat/Palm Tree/Betel Nut Trunk	1.83	2.01	1.43
	Soil/Sand/Mud	47.99	59.63	22.60
	Other Materials	0.12	0.10	0.17
14	**Wall Material of Main Dwelling (%)**			
	Cement/Concrete/Brick/Terracotta	46.66	37.25	67.20
	Ceramic Tiles	0.66	0.23	1.58
	Metal Sheet/CI Sheet/Corrugated Iron Sheet	42.00	49.44	25.76
	Wood/Bamboo/Mat/Palm Tree/Betel Nut Trunk	3.46	3.91	2.46
	Straw/Chhan/Golpata/Palm Leaf/Bichali/Polythene	0.30	0.37	0.16
	Soil/Mud	6.84	8.71	2.77
	Other Materials	0.06	0.06	0.06
	No Wall	0.02	0.02	0.02
15	**Roof Material of Main Dwelling (%)**			
	Cement/Concrete/Tile	23.62	14.31	43.94
	Metal Sheet/CI Sheet/Corrugated Iron Sheet	74.76	83.91	54.80
	Wood/Bamboo/Mat/Straw/Chhan/Bichali/Golpata/Palm Leaf/Polythene	1.21	1.31	1.00
	Hand-made Tiles/Tile	0.33	0.40	0.17
	Other Materials	0.05	0.04	0.05
	No Roof	0.03	0.03	0.04

SDG Indicators
Population and Housing Census 2022

Dvision & Location	SDG Indicators									
	Participation in Organized Learning (4.2.2)	Ownership of mobile phone (5.b.1)	Basic Sanitation Service (6.2.1 (a))	Basic Hand-Washing Facilities (6.2.1(b))	Access to Electricity (7.1.1)	Clean Fuel (7.1.2)	NEET Youth Population (8.6.1)	Financial Inclusion (8.10.2)	Urban Slum (11.1.1)	Internet User (17.8.1)
1	2	3	4	5	6	7	8	9	10	11
National	**54.80**	**69.93**	**58.94**	**70.01**	**99.21**	**24.10**	**34.26**	**46.98**	**2.96**	**36.92**
Rural	54.52	66.17	57.25	65.11	99.11	9.66	36.96	44.17	-	31.21
Urban	55.49	77.77	62.63	80.67	99.44	55.49	28.96	52.87	2.96	48.86
Barishal	**58.32**	**71.21**	**70.03**	**63.52**	**99.14**	**7.86**	**35.60**	**48.62**	**1.42**	**29.03**
Rural	57.63	69.61	69.69	60.00	99.06	1.85	36.96	47.05	-	25.61
Urban	60.51	75.92	71.02	74.00	99.38	25.78	31.77	53.22	1.42	39.07
Chattogram	**56.70**	**72.30**	**64.44**	**67.59**	**98.59**	**28.09**	**36.58**	**43.88**	**3.25**	**46.49**
Rural	56.66	69.83	63.36	63.18	98.47	13.04	39.47	41.51	-	43.70
Urban	56.79	76.91	66.56	76.29	98.81	57.75	31.22	48.34	3.25	51.72
Dhaka	**52.84**	**76.09**	**59.18**	**78.16**	**99.67**	**48.66**	**30.81**	**49.69**	**3.83**	**47.74**
Rural	53.29	70.29	58.93	71.22	99.61	23.08	34.92	44.45	-	39.38
Urban	52.26	82.33	59.47	86.00	99.75	77.57	26.64	55.31	3.83	56.72
Khulna	**56.01**	**67.82**	**64.13**	**73.92**	**99.58**	**9.91**	**34.92**	**49.59**	**2.51**	**32.14**
Rural	55.28	65.36	62.58	71.73	99.54	3.44	36.31	47.84	-	28.76
Urban	58.30	75.21	68.85	80.57	99.69	29.54	30.95	54.86	2.51	42.29
Mymensingh	**53.70**	**63.73**	**46.61**	**53.62**	**99.29**	**10.95**	**35.52**	**40.95**	**1.01**	**24.95**
Rural	53.01	61.62	44.08	49.34	99.25	4.03	37.23	38.87	-	21.62
Urban	56.39	70.81	55.38	68.50	99.44	35.02	30.18	47.96	1.01	36.17
Rajshahi	**55.04**	**66.30**	**56.81**	**73.57**	**99.38**	**10.53**	**34.34**	**48.50**	**1.05**	**27.34**
Rural	54.00	63.67	54.49	70.36	99.33	3.44	36.37	46.51	-	23.52
Urban	58.69	74.58	64.24	83.84	99.53	33.26	28.57	54.77	1.05	39.38
Rangpur	**57.33**	**64.45**	**52.69**	**70.87**	**98.99**	**6.84**	**33.99**	**51.04**	**1.77**	**21.35**
Rural	56.84	62.54	50.67	68.58	98.92	2.46	35.51	49.79	-	18.24
Urban	59.25	71.12	59.90	78.99	99.27	22.43	29.08	55.39	1.77	32.23
Sylhet	**48.73**	**62.04**	**51.66**	**54.12**	**98.72**	**16.62**	**37.97**	**35.58**	**4.51**	**35.14**
Rural	48.16	59.84	49.35	50.41	98.58	9.05	39.15	33.75	-	32.30
Urban	51.53	71.10	61.69	70.22	99.31	49.46	32.97	43.12	4.51	46.85

Mentioned Sustainable Development Goals (SDGs) indicators in brief are as follows:

1) 4.2.2: Participation rate in organized learning (one year before the official primary entry age) by sex.
2) 5.b.1: Proportion of individuals who own a mobile phone by sex.
3) 6.2.1: Proportion of population using safely managed sanitation services, including a hand-washing facility with soap and water.
4) 6.2.1.a: Proportion of population using safely managed sanitation services.
5) 6.2.1.b: Proportion of population with hand washing facilities with soap and water available at home. (*Excluding Floating Population)
6) 7.1.1: Proportion of population with access to electricity. (*Excluding Floating Population)

7) 7.1.2: Proportion of population with primary reliance on clean fuels and technology. (*Excluding Floating Population) As data on clean technology has not been collected. Few fuels were not evaluated (i.e. Kerosine, Paraffin etc.)

8) 8.6.1: Proportion of youth (aged 15-24 years) not in education, employment or training.

9) 8.10.2: Proportion of adults (15 years and above) with an account at a bank or other financial institution or with a mobile-money-service provider.

10) 11.1.1: Proportion of urban population living in slums, informal settlements or inadequate housing.

11) 17.8.1: Proportion of individuals using the Internet (5 years and above).

Map of Bangladesh showing the Population Density by Division

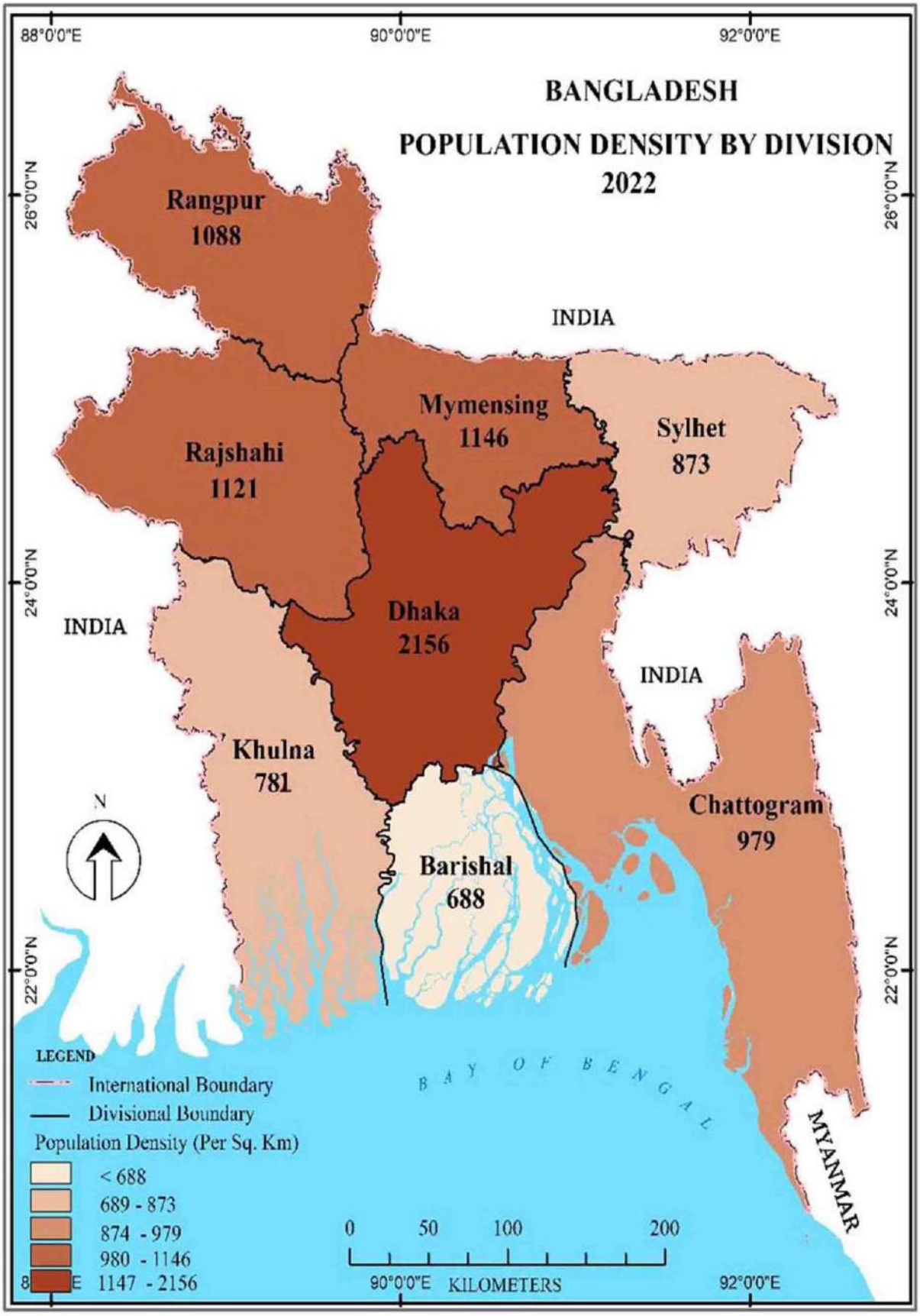

Map of Bangladesh showing the Population by Division and Location

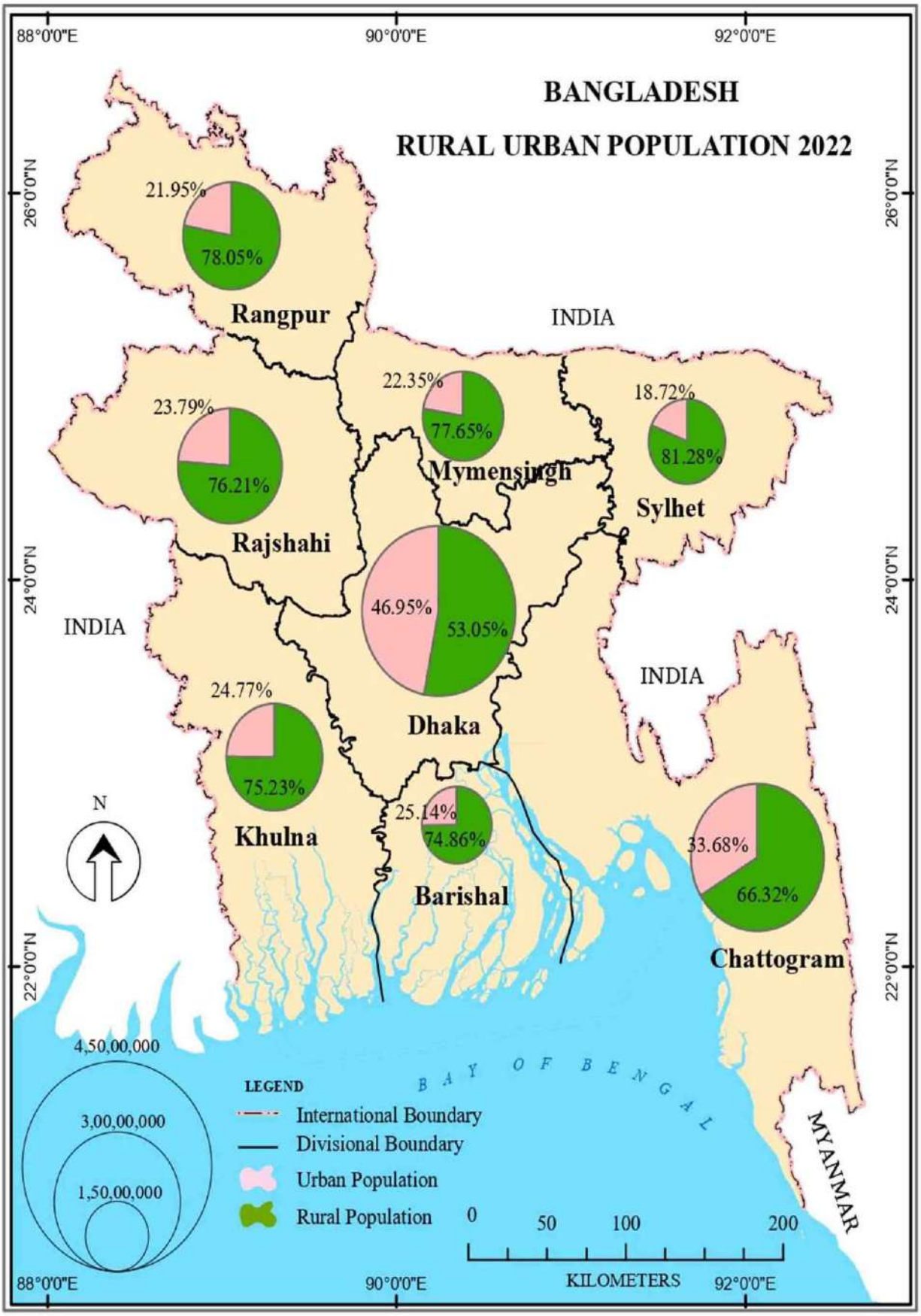

Map of Bangladesh showing the area of Divisional Census Coordinator

নির্বাহী সারসংক্ষেপ
Executive Summary

জনশুমারি হচ্ছে নির্দিষ্ট সময়ে একটি দেশ বা নির্ধারিত সীমানার মধ্যে বসবাসকারী সকল ব্যক্তির জনমিতিক, আর্থসামাজিক তথ্য ক্ষুদ্রতর ভৌগোলিক স্তর পর্যন্ত সংগ্রহ, সংকলন ও প্রকাশের সামগ্রিক প্রক্রিয়া। জনশুমারি ও গৃহগণনা কার্যক্রমের মূলত দু'টি অংশ রয়েছে, যথা- জনশুমারি এবং গৃহগণনা। স্বাধীন বাংলাদেশে প্রথম আদমশুমারি পরিচালনা করা হয় ১৯৭৪ সালে। দশ বছরের পর্যাবৃত্তি অনুসরণ করে দেশের ষষ্ঠ জনশুমারি ২০২১ সালে অনুষ্ঠানের পরিকল্পনা থাকলেও বৈশ্বিক মহামারি কোভিড-১৯ এর কারণে তা সম্ভব হয়নি। কোভিড-১৯ পরবর্তীকালে ১৫-২১ জুন ২০২২ সময়সীমায় একযোগে সারাদেশে জনশুমারি ও গৃহগণনা কার্যক্রম পরিচালনা করা হয়। উল্লেখ্য, পরিসংখ্যান আইন, ২০১৩ এর ৬(গ) ধারায় 'আদমশুমারি' শব্দের পরিবর্তে 'জনশুমারি' শব্দটি ব্যবহার করা হয়েছে। এটি দেশের ইতিহাসে প্রথম ডিজিটাল জনশুমারি ও গৃহগণনা। এ শুমারিতে ডিজিটাল ডিভাইস ট্যাবলেট ব্যবহার করে সম্পূর্ণ CAPI (Computer Assisted Personal Interviewing) পদ্ধতিতে মাঠপর্যায় হতে তথ্যসংগ্রহ করা হয়।

A Population Census is the total process of planning, collecting, compiling, evaluating, disseminating and analyzing demographic, economic and social data at the smallest geographic level pertaining, at a specified time, to all persons in a country or in a well-delimited part of a country. The Population and Housing Census consists mainly of two parts- The Population Census and The Housing Census. After the independence of Bangladesh, BBS conducted the first Population Census in 1974. Following the ten-years periodicity, the 6th population and housing census was supposed to be conducted in 2021, but it was not possible due to the global pandemic, COVID-19. Therefore, the census is conducted immediately after the COVID-19 during 15-21 June 2022 all over the country at a time. As per the Statistics Act, 2013, previously conducted *"Adamshumari"* is now termed as *"Janoshumari"* in Bengali. It is the first digital census in the history of the country. In the census, data collection is conducted using digital device Tablet following the Computer Assisted Personal Interviewing (CAPI) method.

এ শুমারির প্রস্তুতিমূলক কার্যক্রম হিসাবে ৩টি জোনাল অপারেশন পরিচালনা করা হয়। এর আওতায় গণনা এলাকা গঠন, গণনাকারী ও সুপারভাইজার নিয়োগ, ম্যাপ প্রণয়ন, জিও-কোড হালনাগাদকরণ, প্রশিক্ষণ কেন্দ্র নির্ধারণ, সংরক্ষিত এলাকার তালিকা প্রস্তুত ইত্যাদি বিভিন্ন কার্যক্রম সম্পন্ন করা হয়। দেশের প্রথম ডিজিটাল শুমারি যথাযথভাবে পরিচালনা ও ব্যবস্থাপনার জন্য একটি ওয়েবভিত্তিক ইন্টিগ্রেটেড সেন্সাস ম্যানেজমেন্ট সিস্টেম (আইসিএমএস) প্রস্তুত করা হয়। জিও-কোডের সাথে গণনা এলাকাসহ সকল ম্যাপ শুমারি পরিচালনার নিমিত্তে প্রস্তুতকৃত আইসিএমএস এর মাধ্যমে ইন্টিগ্রেশন করা হয়। উক্ত আইসিএমএস এর সহায়তায় শুমারির তথ্যসংগ্রহ কার্যক্রমের পাশাপাশি তথ্যের গুণগতমান কেন্দ্রীয়ভাবে সরাসরি পর্যবেক্ষণ ও মনিটর করার লক্ষ্যে বিবিএস সদর দপ্তরে একটি নেটওয়ার্ক অপারেশন্স সেন্টার (এনওসি) স্থাপন করা হয়।

The census preparations are carried out through three zonal operations. Under these, a number of preparatory activities such as formation of enumeration areas (EAs), recruitment of enumerators and supervisors, preparing maps, updating of geo-codes, identifying training centers, enlisting the restricted etc. are undertaken. A web-based Integrated Census Management System (ICMS) is developed to control and manage the first digital census operation. Subsequently, all census-controlling-maps including EAs are integrated with geo-code through ICMS. With a view to monitoring data collection activities centrally, along with their quality, through the ICMS, a Network Operations Centre (NOC) is established at the BBS Headquarters.

ট্যাবলেট ব্যবহার করে যথাযথভাবে খানার তথ্য সংগ্রহপূর্বক তা একটি নিরাপত্তা বলয়ের মধ্য দিয়ে বাংলাদেশ ডাটা সেন্টার কোম্পানি লিমিটেড (বিডিসিসিএল) এর Tier IV Data Centre এর সহায়তায় সম্পূর্ণ এনক্রিপ্টেড অবস্থায় বিবিএস'র ডাটা সেন্টারে আনয়ন করা হয়। অতঃপর উপাত্তগুলো ডিক্রিপ্টেড করে নেটওয়ার্ক অপারেশন্স সেন্টারে স্থাপিত

The data collected from the household using Tablets are transmitted to the data centre of BBS in fully encrypted form through a strong security system, established in Tier IV Data Center of Bangladesh Data Center Company Limited (BDCCL). Later on, making the data decrypted,

ডিজিটাল স্ক্রিনে রিয়েল টাইম ভিজ্যুয়ালাইজেশন করা হয়। এর মাধ্যমে মাঠপর্যায়ের তথ্যসংগ্রহ কার্যক্রমের অগ্রগতি রিয়েল টাইম মনিটরিং-এর পাশাপাশি তথ্যের গুণগতমান সরাসরি পর্যবেক্ষণ করা হয়।

these are made real-time visualization on the screen of the NOC. Real-time monitoring of the progress of data collection as well as observing its quality are made possible through this system.

ডিজিটাল শুমারির বিষয়ভিত্তিক কার্যক্রম যথাযথ ও সফলভাবে বাস্তবায়নের লক্ষ্যে বিষয়ভিত্তিক মোট ৩৯টি টিম গঠন করা হয়। জাতীয় পর্যায়ে শুমারির কার্যক্রম সমন্বয়ের লক্ষ্যে মন্ত্রিপরিষদ সচিবের সভাপতিত্বে একটি উচ্চ পর্যায়ের সভা আয়োজন করা হয়। এর ফলে মাঠ পর্যায়ে শুমারি পরিচালনা সহজ হয়।

A total of 39 subject-matter teams are formed to carry out specific subject-matter activity for proper and successful implementation of Digital Census. As part of the pre-census activities, a high-level meeting chaired by the Cabinet Secretary is held to coordinate census operation. As a result, census become easier at the field level.

প্রথমে প্রকল্প পর্যায়ে আদমশুমারি ও গৃহগণনা ২০১১ এর প্রশ্নপত্র পর্যালোচনার পাশাপাশি প্রাসঙ্গিক বিভিন্ন বিষয় বিবেচনায় নিয়ে প্রশ্নপত্রের প্রাথমিক খসড়া প্রস্তুত করা হয়। পরবর্তীকালে একাধিক ওয়ার্কশপ/সেমিনার আয়োজনের মাধ্যমে অংশীজনের মতামত ও সুপারিশ গ্রহণের পাশাপাশি প্রিটেস্ট এর মাধ্যমে চূড়ান্ত খসড়া প্রস্তুত করা হয়। এরপর প্রশ্নপত্রের CAPI Version প্রস্তুতপূর্বক এর উপযোগিতা যাচাইয়ের লক্ষ্যে প্রিটেস্ট পরিচালনা করা হয়। প্রিটেস্ট থেকে প্রাপ্ত ফলাফলের ভিত্তিতে প্রশ্নপত্রের CAPI Version চূড়ান্ত করা হয়। শুমারির প্রশ্নপত্রে খানা এবং ব্যক্তি বিষয়ক দু'টি ভিন্ন ভিন্ন মডিউলে সর্বমোট ৩৫টি প্রশ্ন রয়েছে। শুমারির সকল প্রক্রিয়া ও কার্যক্রম চূড়ান্তরূপে পরীক্ষা-নিরীক্ষার লক্ষ্যে মূল শুমারির অব্যবহিত পূর্বে পাইলট শুমারি পরিচালনা করা হয়।

At first, a draft questionnaire is developed at the project level keeping the questionnaire of the last census 2011 and other relevant issues in consideration. After that, the final draft of the questionnaire is prepared incorporating the views of the stakeholders collected through several workshops/seminars, and adding the findings of its pre-test. Afterwards, a CAPI version of the questionnaire is developed and a pre-test is conducted to assess its performance. Based on the findings from the pre-test, the CAPI version of the questionnaire is finalized. The questionnaire contains 35 questions in two modules such as the Household Module and the Individual Module. To examine the entire processes of the main census, a pilot census is conducted just before the census operation.

শুমারির প্রশ্ন ও তথ্যসংগ্রহ পদ্ধতিসহ সার্বিক বিষয় সম্পর্কে সম্যক ধারণা প্রদানের লক্ষ্যে শুমারিকর্মীগণকে চার দিনব্যাপী তিন পর্যায়ে প্রশিক্ষণ প্রদান করা হয়। প্রশ্নপত্রের প্রতিটি বিষয়ে স্বচ্ছ ধারণা প্রদানের লক্ষ্যে প্রশিক্ষণে ম্যানুয়াল পদ্ধতির পাশাপাশি অডিও-ভিজ্যুয়াল ট্রেইনিং মডিউল ও ইন্টারঅ্যাকটিভ অ্যানিমেটেড ট্রেইনিং অ্যাপস ব্যবহার করা হয়।

Four days training in three phases are imparted to the census personnel to educate them on the overall contents of the questionnaire and the data collection technique as well. Alongside the training manual, an audio-visual training module and separate interactive animated training apps on each question are used to provide a clear idea about the census questionnaire.

শুমারির তথ্যসংগ্রহের সময় মাঠ পর্যায়ে উদ্ভূত বিভিন্ন সমস্যা/জিজ্ঞাসার তাৎক্ষণিক সমাধানের লক্ষ্যে বিবিএস সদর দপ্তরে একটি কল সেন্টার স্থাপন করা হয় এবং এর হটলাইন নম্বরটি জনসাধারণের জন্য উন্মুক্ত করা হয় যেন তারা শুমারিতে গণনাভুক্তির বিষয়ে সরাসরি যোগাযোগ করতে পারেন।

A call center is set up at the BBS Headquarters to provide prompt solutions on subject matters and general queries of the census staff at various levels, which is also made open to all so that the people can communicate directly to the census team to be included in the census counting.

শুমারির গণনায় সকলের অন্তর্ভুক্তি নিশ্চিত করার লক্ষ্যে ব্যাপক প্রচার কার্যক্রম গ্রহণ করা হয়। প্রচার কার্যক্রমের শুরুতে শুমারি উপলক্ষ্যে মহামান্য রাষ্ট্রপতি কর্তৃক স্মারক ডাকটিকিট ও উদ্বোধনী খাম অবমুক্ত করা হয়। দেশের সকল মোবাইল

A wide range of campaign is carried out to convey census messages to every person of the country. At the beginning, a commemorative postal stamp and an inaugural envelope are

ফোন ব্যবহারকারীকে মাননীয় প্রধানমন্ত্রী'র ভয়েস কল প্রেরণ করা হয়। প্রচলিত সকল ধরনের প্রচার মাধ্যমের পাশাপাশি সোশ্যাল মিডিয়া যথা- ফেসবুক, হোয়াটসঅ্যাপ, ইউটিউব, ইনস্টাগ্রাম ইত্যাদি মাধ্যমেও শুমারির প্রচার চালানো হয়।

শুমারিতে সকলের গণনাভুক্তি নিশ্চিতকল্পে দেশের সমগ্র অঞ্চলকে ক্ষুদ্র ক্ষুদ্র এলাকায় বিভক্ত করে মোট ৩,৮১,০৫৩টি গণনা এলাকা গঠন করা হয়। মাঠ পর্যায়ে শুমারি কার্যক্রমে ৩,৬৫,৭৯১জন গণনাকারী, ৬৩,৫৫০জন সুপারভাইজার, ৩,৭৭৯জন জোনাল অফিসার, ৩,৭৭৯জন আইসিটি সুপারভাইজার, ৫৫২ জন উপজেলা শুমারি সমন্বয়কারী, ১৬৩ জন জেলা শুমারি সমন্বয়কারী, ১২ জন বিভাগীয় শুমারি সমন্বয়কারীসহ সর্বমোট প্রায় ৪,৩৭,০০০ শুমারিকর্মী বিভিন্ন দায়িত্বে সরাসরি নিয়োজিত ছিলেন।

জনশুমারি ও গৃহগণনা ২০২২ এ মোডিফাইড ডি ফ্যাক্টো পদ্ধতি অনুসরণপূর্বক লোকগণনা করা হয়। এ পদ্ধতিতে খানার সদস্যগণকে শুমারি মুহূর্তে খানায় গণনার পাশাপাশি কর্তব্যরত ও ভ্রমণরত সদস্যকেও তাদের নিজ নিজ খানায় গণনাভুক্ত করা হয়েছে। শুমারির শুরুতেই ১৪ জুন ২০২২ দিবাগত রাত ১২.০০টা হতে ১৫ জুন ২০২২ ভোর ৬.০০টা পর্যন্ত অর্থাৎ শুমারি রাতে সারাদেশে ভাসমান/ছিন্নমূল লোকগণনা সম্পন্ন করা হয়। ১৫ থেকে ২১ জুন ২০২২ পর্যন্ত সাতদিন দেশব্যাপী শুমারির তথ্যসংগ্রহ কার্যক্রম পরিচালিত হয়। উল্লেখ্য, শুমারি চলাকালে দেশের উত্তর-পূর্বাঞ্চলে আকস্মিক ভয়াবহ বন্যা দেখা দেয়ার কারণে শুমারির তথ্যসংগ্রহের সময়সীমা বন্যাকবলিত চারটি জেলায় ২৮ জুন ২০২২ পর্যন্ত বৃদ্ধি করা হয়। শুমারি অনুষ্ঠানের এক মাসের মধ্যে ২৭ জুলাই, ২০২২ তারিখে এর প্রাথমিক রিপোর্ট প্রকাশ করা হয়। উক্ত রিপোর্ট অনুযায়ী দেশের মোট জনসংখ্যা দাঁড়ায় ১৬,৫১,৫৮,৬১৬।

শুমারি সম্পন্নের অব্যবহিত পর এর Coverage ও Content Error নিরূপণের লক্ষ্যে বাংলাদেশ উন্নয়ন গবেষণা প্রতিষ্ঠান (বিআইডিএস) এর মাধ্যমে শুমারি পরবর্তী যাচাই (পিইসি) জরিপ পরিচালনা করা হয়। এ জরিপের ফলাফল অনুযায়ী জনশুমারি ও গৃহগণনা ২০২২ এর Net Coverage Error (NCE) নির্ণিত হয় ২.৭৫ শতাংশ যা বাংলাদেশের শুমারির ইতিহাসে সর্বনিম্ন। পরবর্তীকালে শুমারির ডাটা প্রক্রিয়াকরণ করে টেবুলেশন প্ল্যান অনুযায়ী টেবিল প্রস্তুত করা হয় এবং শুমারির চূড়ান্ত রিপোর্ট প্রস্তুত করা হয়।

released by the Honourable President of the People's Republic of Bangladesh. A Voice Call of the Honourable Prime Minister is delivered to all mobile subscribers. In addition to the traditional medias, social platforms such as Facebook, WhatsApp, YouTube, Instagram, and so on are also used for census campaign.

In order to ensure the inclusion of all in the census, the entire country is fragmented into 3,81,053 Enumeration Areas with a tiny portion for each. Approximately 4,37,000 personnel are directly engaged in various activities of the census, which include 3,65,791 Enumerators, 63,550 Supervisors, 3,779 Zonal Officers, 3,779 ICT Supervisors, 552 Upazila Census Coordinators (UCC), 163 District Census Coordinators (DCC), and 12 Divisional Census Coordinators (DivCC).

The modified De facto method is followed in the Population and Housing Census 2022. Under this method, members of households are enumerated in the place where they stay at the census moment, and the members who remain on duty or on journey at the census moment are enumerated at their usual residences. At the beginning, the floating population is counted on census night, from 12.00 o'clock at night of 14 June to 6.00 a.m. on 15 June 2022, across the country. Subsequently, the nationwide data collection activities are taken place for seven days from 15 to 21 June 2022. It is to be noted that, due to a sudden flash flood in the north-east region of the country, the data collection period is extended to 28 June 2022 in four flood affected districts. After the successful completion of the census enumeration, the preliminary report is published in a month on 27 July 2022. According to the report, the total population of the country is 16,51,58,616.

The Post Enumeration Check (PEC) survey is carried out by Bangladesh Institute of Development Studies (BIDS) just after the census operation to assess the coverage and content error. As per the PEC survey findings, the Net Coverage Error (NCE) of the Population and Housing Census 2022 is found as 2.75%, which is noted as the lowest ever in the census history of Bangladesh. Later on, according to the tabulation plan, the necessary tables are generated after processing the census data and drafted the final report of the census.

জনশুমারি ও গৃহগণনা ২০২২ এ প্রাপ্ত তথ্যানুযায়ী দেশের গণনাকৃত মোট জনসংখ্যা ১৬,৫১,৫৮,৬১৬ ও সমন্বয়কৃত মোট জনসংখ্যা ১৬,৯৮,২৮,৯১১। সমন্বয়কৃত মোট জনসংখ্যার ৬৮.৩৪ শতাংশ পল্লিতে এবং ৩১.৬৬ শতাংশ শহরাঞ্চলে বসবাস করে।

দেশের মোট গণনাকৃত জনসংখ্যা ১৬,৫১,৫৮,৬১৬ এর মধ্যে পুরুষ ৮,১৭,৬৯,২৬৬, নারী ৮,৩৩,৮১,২২৬ ও হিজড়া ৮,১২৪। বস্তিতে বসবাসকারী মোট জনসংখ্যা ১৭,৩৬,৩০২ এবং মোট ভাসমান জনসংখ্যা ২২,১৮৫। বিভাগভিত্তিক উপাত্ত বিবেচনায় দেখা যায়, ঢাকা বিভাগে দেশের সর্বাধিক জনসংখ্যা ৪,৪২,১৫,৭৫৯ বসবাস করে। পক্ষান্তরে বরিশালে সবচেয়ে কম ৯১,০০,১০৪জন বসবাস করে। সাধারণ খানা, প্রাতিষ্ঠানিক খানা ও অন্যান্য খানায় বসবাসকারী জনসংখ্যার হার যথাক্রমে ৯৭.০৩%, ১.৫২% ও ১.৪৫% ভাগ। সাধারণ খানার ক্ষেত্রে পুরুষ প্রধান খানা ৮২.১০% ও নারী প্রধান খানা ১৭.৯০%। দেশে গড় বার্ষিক জনসংখ্যা বৃদ্ধির হার হ্রাস পেয়ে ১.২২ শতাংশে দাঁড়িয়েছে যা ২০১১ সালে ছিল ১.৪৮ শতাংশ। পুরুষ ও নারীর ক্ষেত্রে এ হার যথাক্রমে ১.১২ ও ১.৩১ শতাংশ। সিটি কর্পোরেশনগুলোতে বসবাসরত মোট জনসংখ্যা ২,১১,২২,৯৩০ যার মধ্যে পুরুষ ১,১২,১৮,৫৪৬ (৫৩.১১%), নারী ৯৯,০২,৯৯৫ (৪৬.৮৮%) ও হিজড়া ১,৩৮৯ (০.০০৭%)। জনসংখ্যার ঘনত্ব বিবেচনায় ঢাকা দক্ষিণ সিটি কর্পোরেশন সবচেয়ে বেশি ঘনবসতিপূর্ণ এলাকা যেখানে প্রতি বর্গ কিলোমিটারে ৩৯,৪০৬ জন লোক বাস করে। দেশের মোট জনসংখ্যার মধ্যে ১৫-১৯ বছর বয়সী জনসংখ্যার হার সবচেয়ে বেশি ১০.০৩%। অন্যদিকে ক্রমপুঞ্জিত শতকরা হার পর্যালোচনায় দেখা যায়, দেশের মোট জনগোষ্ঠীর মধ্যে ১৫ বছরের কম বয়সী জনসংখ্যা রয়েছে ২৮.৬০%, ৩০ বছরের কম বয়সী জনসংখ্যা রয়েছে ৫৬.৪২% এবং ৬০ বছরের কম বয়সী জনসংখ্যা রয়েছে ৯০.৭৩%। জাতীয় পর্যায়ে লিঙ্গানুপাত অর্থাৎ পুরুষ-নারী অনুপাত ৯৮.০৭, নির্ভরশীলতার অনুপাত ৫২.৬৩ এবং শিশু-নারী অনুপাত ৩৩২.৩৮। দেশের ১০ বছর ও তদূর্ধ্ব বয়সী জনগোষ্ঠীর মধ্যে ৬৫.০৮% বর্তমানে বিবাহিত, ২৮.৮২% অবিবাহিত। জাতীয় পর্যায়ে পুরুষ ও নারীদের বিবাহের গড় বয়স যথাক্রমে ২৫.২৮ এবং ১৯.২৯ বছর। ধর্মভিত্তিক বিশ্লেষণে দেখা যায়, বর্তমানে দেশে বসবাসরত মোট জনসংখ্যার ৯১.০৮% মুসলিম, ৭.৯৬% হিন্দু, ০.৬১% বৌদ্ধ, ০.৩০% খ্রিস্টান ও ০.০৬% অন্যান্য ধর্মাবলম্বী। দেশে প্রতিবন্ধী ব্যক্তির সংখ্যা ২২,৬৫,২০১ যা মোট জনগোষ্ঠীর ১.৩৭ শতাংশ।

It is noted from the data that in 2022 census, the total enumerated population is recorded as 16,51,58,616 and the adjusted population, 16,98,28,911. The percentages of adjusted population living in the rural and the urban areas are 68.34% and 31.66% respectively.

Out of the total enumerated population, 16,51,58,616, male is 8,17,69,266, female 8,33,81,226 and hijra 8,124. The total population living in slum areas is 17,36,302 and the total population counted as floating is 22,185. By division, it is evident that the highest number of population, 4,42,15,759 live in Dhaka while the lowest, 91,00,104 in Barishal. It is found that the percentages of population live in general, institutional and other households are 97.03, 1.52 and 1.45 respectively. In the case of general household, the percentages of male headed and female headed households are 82.10 and 17.90 respectively. The average annual growth rate of population decreased to 1.22% in 2022 from 1.48% in 2011. The rates are 1.12% for male and 1.31% for female. The total population of the city corporation areas is 2,11,22,930, of which male is 1,12,18,546 (53.11%), female 99,02,995 (46.88%) and hijra 1,389 (0.007%). In the case of density, Dhaka South City Corporation is recorded as the most densely populated area where population of 39,406 live in per square kilometer. It is observed from the analysis that at the national level, the highest, 10.03% of the total population belong to the age of 15-19 years. On the contrary, analyzing the figures by cumulative percentages, it is found that the population below 15 years and 30 years, and 60 years are 28.60% and 56.42% and 90.73%, respectively. At the national level the sex ratio is evident at 98.07, dependency ratio at 52.63 and child-woman ratio at 332.38. By location. At the national level, out of the population aged 10 years and above, currently married population is 65.08% and never married 28.82%. The singulate mean age at marriage for male and female are 25.28 and 19.29 years respectively at the national level. It is observed from the data that, the percentages of Muslim, Hindu, Buddhist, Christian and others religion are 91.08%, 7.96%, 0.61%, 0.30% and 0.06% respectively in the country. The total number of persons with disabilities is reported as 22,65,201, which is 1.37% of the total population of the country.

জাতীয় পর্যায়ে ৭ বছর ও তদূর্ধ্ব বয়সী জনগোষ্ঠীর সাক্ষরতার হার ৭৪.৮০ শতাংশ। পুরুষ ও নারীর ক্ষেত্রে এ হার যথাক্রমে ৭৬.৭১% ও ৭২.৯৪%। একই বয়সী জনগোষ্ঠীর ক্ষেত্রে দেশের পল্লি এলাকায় সাক্ষরতার হার ৭১.৬৮% ও শহর এলাকায় ৮১.৪৫%। দেশে ৫-২৯ বছর বয়সী মোট পুরুষের মধ্যে ৫৭.৩০% ও নারীদের মধ্যে ৪৯.৯২% বর্তমানে শিক্ষার্থী। জাতীয় পর্যায়ে শিক্ষার ক্ষেত্রে সাধারণ ক্যাটাগরির হার সর্বোচ্চ যা ৮৯.২৬%; এরপর রয়েছে ধর্মীয় শিক্ষা ৭.১৯%, অন্যান্য ক্যাটাগরির শিক্ষা ২.৭৪% ও কারিগরি শিক্ষা ০.৮১%।

The literacy rate of the population aged 7 years and above at the national level is 74.80%, which is 76.71% for male and 72.94% for female. The rate is recorded as 71.68% in the rural areas while it is 81.45% in the urban areas for the population of the same age group. The percentage of currently student of male and female of age 5-29 years are 57.30 and 49.92 respectively. Considering the field of education, it is evident that at the national level, general education holds the outstanding share with 89.26%, followed by religious with 7.19%, others with 2.74% and technical with 0.81%.

৫ বছর ও তদূর্ধ্ব বয়সী জনগোষ্ঠীর মধ্যে কাজে নিয়োজিত ৩৩.৪৩%, গৃহস্থালী কাজে নিয়োজিত ২৮.৬৩%, বর্তমানে কাজ খুঁজছে ১.৪৯%, এবং ৩৬.৪৪% কোনো কাজ করছে না। বর্ণিত বয়সী কাজে নিয়োজিত জনগোষ্ঠীর মধ্যে পুরুষ ৮৪.১৯% ও নারী ১৫.৮১%। অন্যদিকে ১৫ বছর ও তদূর্ধ্ব বয়সী মোট জনসংখ্যার মধ্যে কাজে নিয়োজিত রয়েছে ৪২.০২%। দেশে মোট কর্মরত জনসংখ্যার মধ্যে সর্বাধিক ৬০.৪২% বেতন/মজুরির বিনিময়ে কাজ করে। কাজে নিয়োজিত মোট জনগোষ্ঠীর মধ্যে সর্বাধিক ৪৩.৭০% সেবাখাতে কর্মরত। এছাড়াও উক্ত জনগোষ্ঠীর মধ্যে ৩৭.৯০% কৃষি এবং ১৮.৪০% শিল্পখাতে কর্মরত। এছাড়া, ১৫ হতে ২৪ বছর বয়সীদের মধ্যে যারা শুমারিকালে কোনোরূপ শিক্ষা, অর্থনৈতিক কাজ বা প্রশিক্ষণে নিয়োজিত ছিলেন না এমন জনগোষ্ঠীর (NEET Population) সংখ্যা ১,০৮,১১,৪০৪ যা বর্ণিত বয়সী মোট জনসংখ্যার ৩৪.২৬%।

Out of the total population aged 5 years and above, 33.43% are employed, 28.63% are engaged in household work, 1.49% are looking for work, and 36.44% do not work. By sex, it is seen that the proportion of male and female in the employed population is 84.19 and 15.81 respectively. Out of the total population of age 15 years and above, the percentage of employed population is recorded as 42.02%. It is found that out of the total employed population, the highest 60.42% are engaged for salary/wages. The highest 43.70% of the total employed population are engaged in service followed by 37.90% in agriculture and 18.40% in industry sector. The population aged 15-24 years, who were not in education, employment, and training (NEET) during the census period, is reported as 1,08,11,404, which is 34.26% of the total population of the said age group.

দেশে ৫ বছর ও তদূর্ধ্ব বয়সী মোট জনগোষ্ঠীর মধ্যে ৫৫.৯০% এর নিজস্ব ব্যবহারের জন্য মোবাইল ফোন রয়েছে। অপরদিকে ১৫ বছর ও তদূর্ধ্ব বয়সী মোট জনসংখ্যার মধ্যে ৬৯.৯৩ শতাংশের নিজস্ব ব্যবহারের জন্য মোবাইল ফোন রয়েছে।দেশে ৫ বছর ও তদূর্ধ্ব বয়সী মোট জনগোষ্ঠীর ৩০.৬৯ শতাংশ ইন্টারনেট ব্যবহারকারী। অন্যদিকে, দেশে ১৫ বছর ও তদূর্ধ্ব বয়সী জনগোষ্ঠীর মধ্যে ইন্টারনেট ব্যবহারকারীর হার ৩৬.৯২ শতাংশ। ১৫ বছর ও তদূর্ধ্ব বয়সী জনগোষ্ঠীর মধ্যে যাদের একক বা যৌথভাবে আর্থিক প্রতিষ্ঠানে অ্যাকাউন্ট রয়েছে এবং শুমারি পূর্ববর্তী ১২ মাসে অ্যাকাউন্টের মাধ্যমে কমপক্ষে একবার আর্থিক লেনদেন করেছেন তাদের শতকরা হার ২৫.৩৫। ঐ একই বয়সীদের মধ্যে মোবাইল ব্যাংকিং অ্যাকাউন্ট ব্যবহারকারীর হার ৩৯.১১ শতাংশ।

In the country, of the total population aged 5 years & above, 55.90% have been reported as having mobile phones for their own use, and it is 69.93% for the population aged 15 years and above. In the country, of the total population aged 5 years & above, 30.69% are reported as internet users while it is 36.92% for the population aged 15 years and above. The analysis shows that 25.35% of the total population aged 15 years & above have a single or joint account with any financial institution in which they have made at least one transaction in the previous twelve months of the census. The percentage of persons of the same age group having mobile banking accounts is evident as 39.11% nationally.

দেশে ক্ষুদ্র নৃ-গোষ্ঠীভুক্ত মোট জনসংখ্যা ১৬,৫০,৪৭৮ যার মধ্যে পুরুষ ৪৯.৯৮% ও নারী ৫০.০২%। উক্ত জনগোষ্ঠীর অর্ধেকের চেয়ে বেশি (৬০.০৪%) চট্টগ্রাম বিভাগে বসবাস করে।

দেশে মোট খানার সংখ্যা ৪,১০,০৮,২১৭ যার মধ্যে ২,৭৮,১৯,৪৪৫টি পল্লি এলাকায় ও ১,৩১,৮৮,৭৭২টি শহর এলাকায় অবস্থিত। দেশে মোট বস্তি খানার সংখ্যা ৪,৯১,৭৯৫টি, এবং মোট ভাসমান খানার সংখ্যা ১৯,১৩৪টি। ভাসমান ব্যতীত দেশের মোট খানার সংখ্যা ৪,০৯,৮৯,০৮৩ যার মধ্যে সাধারণ খানা ৪,০২,৫৭,৬৭৮, প্রাতিষ্ঠানিক খানা ৪৭,৩২২ ও অন্যান্য খানার সংখ্যা ৬,৮৪,০৮৩।

মোট সাধারণ খানার মধ্যে সর্বোচ্চ ৪৭.৯৯ শতাংশের প্রধান বসতঘরের মেঝে মাটি/বালি/কাদা দিয়ে তৈরি এবং ৪৪.৭৫ শতাংশ সিমেন্ট/কংক্রিট/ইট/পোড়ামাটি দিয়ে তৈরি যা দ্বিতীয় সর্বোচ্চ। সর্বোচ্চ ৪৬.৬৬ শতাংশ খানার প্রধান বসতঘরের দেয়াল সিমেন্ট/কংক্রিট/ইট/পোড়ামাটি দিয়ে তৈরি। অন্যদিকে ৪২.০০ শতাংশের বসতঘরের দেয়াল ধাতব টিন/সিআই শিট/ঢেউটিন তৈরি যা দ্বিতীয় সর্বোচ্চ। সর্বোচ্চ ৭৪.৭৬ শতাংশ খানার বসতঘরের ছাদ/ছাউনি ধাতব টিন/সিআই শিট/ঢেউটিন দিয়ে তৈরি। এছাড়াও দ্বিতীয় সর্বোচ্চ ২৩.৬২ শতাংশ বসতঘরের ছাদ সিমেন্ট/কংক্রিট/টালি দিয়ে তৈরি। জাতীয় পর্যায়ে সর্বোচ্চ সংখ্যক খানার প্রধান বসতঘরের কাঠামো কাঁচা (৫৮.৭৮%) এবং দ্বিতীয় সর্বোচ্চ এর বসতঘরের কাঠামো পাকা (২২.৪৬%) এবং ১৮.১৮% এর আধা পাকা। দেশে সর্বমোট বাসগৃহের সংখ্যা ৩,৫৬,২১,৬৮৭ যার মধ্যে ২,৭৬,৪৬,৮২২টি পল্লিতে ও ৭৯,৭৪,৮৬৫টি শহরে অবস্থিত। দেশের ৮০.৭৯% খানা নিজস্ব মালিকানাধীন বাসগৃহে বসবাস করে।

দেশের অধিকাংশ খানা (৮৬.৫১%) খাবার পানির উৎস হিসেবে গভীর/অগভীর টিউবওয়েল এর পানি ব্যবহার করে। এছাড়াও, ১১.১৪ শতাংশ'র খাবার পানির উৎস ট্যাপ/পাইপ (সাপ্লাই)। জাতীয় পর্যায়ে ৫৫.৬৯% খানা টয়লেট ব্যবহারের পর ফ্লাশ করে/পানি ঢেলে নিরাপদ নিষ্কাশন করে। স্ল্যাবসহ পিট ল্যাট্রিন/ভেন্টিলেটেড ইমপ্রুভড ল্যাট্রিন/কম্পোস্টিং ল্যাট্রিন ব্যবহার করে ২১.৯৭% খানা।

দেশে ৭৩.২৫% খানায় 'একক' টয়লেট ব্যবহার করা হয় এবং ৬৯.৫৯% খানায় সাবান ও পানি সহযোগে হাতধোয়ার পৃথক ব্যবস্থা রয়েছে।

The total number of ethnic population in the country is 16,50,478, of which male is 49.98% and female 50.02%. More than half (60.04%) of the total ethnic population of the country resides in the Chattogram division.

The total number of households in the country stands at 4,10,08,217, of which 2,78,19,445 are located in the rural areas and 1,31,88,772 in the urban areas. A total of 4,91,795 slum households and 19,134 floating households are accounted in the country. The total number of households except for floating is recorded as 4,09,89,083 in the country, of which the general households are 4,02,57,678, institutional households, 47,322, and other types of households, 6,84,083.

In the total general households of the country, the highest, 47.99% of the floor of main dwellings are made of soil/sand/mud, followed by 44.75%, of cement/concrete/terracotta. It is also evident that the highest percent of households, 46.66% have used cement/concrete/brick/terracotta as the wall materials of their main dwelling structure, followed by metal sheet/CI sheet/corrugated iron sheet, 42.00%. It is found that the highest 74.76% of the total households in the country have used metal sheet /CI sheet/corrugated iron sheet, as roof materials of main dwellings followed by cement/concrete/tali, 23.62%. It is evident that in the case of the main dwelling structure, kancha holds the highest share with 58.78%, followed by pucca, 22.46%, and semi-pucca, 18.18%. The total number of dwellings in the country is 3,56,21,687, of which 2,76,46,822 are located in the rural areas and 79,74,865 in the urban areas. It is manifested that 80.79% of the total households in the country live in their own dwellings.

Most of the households (86.51%) of the country use deep/shallow tube-well as the main source of drinking water. Besides, 11.14% of households use tap/pipe (supply) water for drinking. At the national level 55.69% of the total households of the country has the toilet facilities with safe disposal by flushing/pouring water followed by pit latrine with slab/ventilated improved latrine/ composting latrine with 21.97%. It is observed that 73.25% of the total households use toilets with no sharing and 69.59% have separate handwashing facilities with 'Soap and Water' in the country.

দেশের মোট ৯৯.২৪% খানায় বিদ্যুৎ সংযোগ রয়েছে। জাতীয় পর্যায়ে সর্বাধিক সংখ্যক অর্থাৎ ৫৯.৩১% খানা রান্নার জ্বালানি হিসেবে কাঠ/খড়ি/লাকড়ি ব্যবহার করে। এছাড়াও, ১৪.১৮% খানার রান্নার জ্বালানির প্রধান উৎস সাপ্লাই গ্যাস, যা দেশের দ্বিতীয় বৃহত্তম রান্নার জ্বালানির উৎস।

দেশে জাতীয় পর্যায়ে প্রবাস আয় অর্থাৎ রেমিটেন্স গ্রহণকারী খানা সর্বমোট ৩৯,৫০,১৫৫টি, যার মধ্যে সর্বাধিক ৪২.৪৩% খানার অবস্থান চট্টগ্রামে।

খানার গড় আকার ২০২২ সালে হ্রাস পেয়ে দাঁড়িয়েছে ৩.৯৮ যা ১৯৭৪ সালে ছিল ৫.৬। বর্তমানে দেশে ৪ সদস্য বিশিষ্ট খানা রয়েছে সর্বাধিক ১,০৪,৬০,০৮৩টি, যা মোট খানার ২৫.৯৮%।

It is observed that as many as 99.24% of households are under electricity coverage across the country. It is apparent that, in total, 59.31% of households in the country use wood/chalk/chopped wood as the main source of cooking fuel, followed by supply gas with 14.18%, which is the second highest.

The total number of remittance recipient households in the country is recorded as 39,50,155, of which the highest, 42.43% is accounted for in the Chattogram division.

The average size of households has been decreased to 3.98 in 2022 which was 5.6 in 1974. The four-member households score the highest, with 1,04,60,083, in the country, which is 25.98% of the total.

অধ্যায় ১
Chapter 1

অধ্যায় ১: উপক্রমণিকা
Chapter 1: Introduction

১. ১ পটভূমি

স্বাধীনতা উত্তর বাংলাদেশে নীতিনির্ধারণ ও পরিকল্পনা প্রণয়নে পরিসংখ্যানের গুরুত্ব অনুধাবন করে জাতির পিতা বঙ্গবন্ধু শেখ মুজিবুর রহমান ১৯৭৪ সালের ২৬ আগস্ট তৎকালীন চারটি সংস্থা যথা- পরিকল্পনা মন্ত্রণালয়ের অধীন পরিসংখ্যান ব্যুরো, কৃষি মন্ত্রণালয়ের অধীন কৃষি পরিসংখ্যান ব্যুরো ও কৃষি শুমারি কমিশন এবং স্বরাষ্ট্র মন্ত্রণালয়ের অধীন আদমশুমারি কমিশনকে একত্রিত করে বাংলাদেশ পরিসংখ্যান ব্যুরো (বিবিএস) প্রতিষ্ঠা করেন। জাতীয় পরিসংখ্যান সংস্থা (এনএসও) হিসেবে এ সংস্থাটি নিয়মিতভাবে আর্থসামাজিক, জনমিতিক, শিক্ষা, স্বাস্থ্য, বাণিজ্য, জাতীয় উৎপাদ, জাতীয় আয় নিরূপণ, পরিবেশ ও জলবায়ুসহ বিভিন্ন সেক্টরের তথ্য-উপাত্ত সংগ্রহ, সংকলন, প্রক্রিয়াকরণ ও প্রকাশ করে থাকে। বর্তমানে বিবিএস এর সকল কার্যক্রম পরিসংখ্যান আইন, ২০১৩ এর আওতায় পরিচালিত হয়।

1.1 Background

After the independence of Bangladesh the father of the nation Bangabandhu Sheikh Mujibur Rahman established Bangladesh Bureau of Statistics (BBS) on August 26, 1974 by merging the then four organizations namely the Bureau of Statistics under the Ministry of Planning, the Bureau of Agriculture Statistics and the Agriculture Census Commission under the Ministry of Agriculture, and the Population Census Commission under the Ministry of Home Affairs realizing the importance of statistics in policy making and accurate planning. As the National Statistical Organization (NSO), BBS is entrusted with the responsibilities of collecting, compiling, analysing, evaluating and disseminating official statistics regularly on various sectors, including socio-economic, demographic, health, education, trade, national accounts, environment and climate and so on. BBS has been functioning now under the purview of the Statistics Act of 2013.

জনশুমারি ও গৃহগণনা এর বৈশিষ্ট্য, বিস্তার ও কর্মপরিধির কারণে বাংলাদেশসহ বিশ্বের প্রায় সকল দেশে সবচেয়ে গুরুত্বপূর্ণ ও সর্ববৃহৎ পরিসংখ্যানিক কার্যক্রম হিসেবে সুপরিচিত। জাতিসংঘের Department of Economic and Social Affairs, Statistics Division কর্তৃক প্রণীত গাইডলাইন Principles and Recommendations for Population and Housing Censuses (Revision-3) অনুযায়ী, জনশুমারি হচ্ছে নির্দিষ্ট সময়ে একটি দেশ বা নির্ধারিত সীমানার মধ্যে বসবাসকারী সকল ব্যক্তির জনমিতিক ও আর্থসামাজিক তথ্য ক্ষুদ্রতর ভৌগোলিক স্তর পর্যন্ত সংগ্রহ, সংকলন ও প্রকাশের সামগ্রিক প্রক্রিয়া। জনশুমারি ও গৃহগণনা কার্যক্রমের মূলত দু'টি অংশ রয়েছে-

(১) জনশুমারি- নির্দিষ্ট সময়ে একটি দেশে বসবাসরত প্রতিটি ব্যক্তির আর্থসামাজিক ও জনমিতিক তথ্য-উপাত্ত ক্ষুদ্রতর ভৌগোলিক স্তর (গ্রাম/মহল্লা) পর্যন্ত সংগ্রহ ও প্রকাশ; এবং

Like other countries, the Population and Housing Census, due to its nature and robustness, is regarded as Bangladesh's the most significant and colossal statistical undertaking. According to the "Principles and Recommendations for Population and Housing Censuses (Revision-3)" of the United Nations Department of Economic and Social Affairs, Statistics Division's Guideline, A Population Census is the total process of planning, collecting, compiling, evaluating, analysing and disseminating demographic, economic and social data at the smallest geographic level pertaining, at a specified time, to all persons in a country or in a well-delimited part of a country. The Population and Housing Census consists mainly of two parts-

(1) The Population Census, which provides socio-economic and demographic information on every person living in a country at a point in time, down to the smallest geographical unit;

(২) গৃহগণনা- নির্দিষ্ট সময়ে একটি দেশের সকল আবাসিক ইউনিটের সংখ্যা, কাঠামোগত অবস্থা ও বিদ্যমান সুযোগ-সুবিধা সম্পর্কিত তথ্য-উপাত্ত ক্ষুদ্রতম ভৌগোলিক স্তর (গ্রাম/মহল্লা) পর্যন্ত সংগ্রহ ও প্রকাশ।

জনশুমারি ও গৃহগণনা এর মূল উদ্দেশ্য হলো দেশের ভৌগোলিক সীমার মধ্যে বসবাসরত জনগোষ্ঠীর পাশাপাশি তাদের বাসগৃহের সঠিক হিসাব নিরূপণ করা। তাছাড়া, দেশের জনগণের জনমিতিক ও আর্থসামাজিক মৌলিক বৈশিষ্ট্য এবং তাদের বাসগৃহের কাঠামো ও বিদ্যমান সুযোগ-সুবিধা সম্পর্কে তথ্য সংগ্রহ ও প্রকাশ করা জনশুমারির অন্যতম উদ্দেশ্য। উল্লেখ্য, জনশুমারির তথ্য-উপাত্ত নীতিনির্ধারক, পরিকল্পনাবিদ, গবেষক, গণমাধ্যম, উন্নয়ন সহযোগীসহ অন্যান্য ব্যবহারকারী কর্তৃক জাতীয় ও স্থানীয় পর্যায়ে উন্নয়ন কর্মসূচি প্রণয়ন ও বাস্তবায়নে বেঞ্চমার্ক উপাত্ত হিসেবে ব্যবহার করা হয়।

স্বাধীন বাংলাদেশে প্রথম আদমশুমারি পরিচালনা করা হয় ১৯৭৪ সালে। দ্বিতীয়টি পরিচালনা করা হয় ১৯৮১ সালে। এরপর থেকে দশ বছর অন্তর অন্তর নিয়মিত শুমারি পরিচালিত হয়ে আসছে। এরই ধারাবাহিকতায় পঞ্চম আদমশুমারি ও গৃহগণনা ২০১১ সালে অনুষ্ঠিত হয়। দশ বছরের পর্যাবৃত্তি অনুসরণ করে দেশের ষষ্ঠ জনশুমারি ২০২১ সালে অনুষ্ঠানের পরিকল্পনা থাকলেও বৈশ্বিক মহামারি কোভিড-১৯ এর প্রাদুর্ভাবের কারণে তা সম্ভব হয়নি। কোভিড-১৯ পরবর্তীকালে ১৫-২১ জুন ২০২২ সময়সীমায় একযোগে সারাদেশে জনশুমারি ও গৃহগণনা কার্যক্রম পরিচালনা করা হয়। উল্লেখ্য, পরিসংখ্যান আইন, ২০১৩ এর ৬(গ) ধারায় 'আদমশুমারি' শব্দের পরিবর্তে 'জনশুমারি' গৃহীত হওয়ায় দেশের ষষ্ঠ শুমারি 'জনশুমারি ও গৃহগণনা' নামে পরিচালিত হয়। এটি দেশের ইতিহাসে প্রথম ডিজিটাল জনশুমারি ও গৃহগণনা যাতে ডিজিটাল ডিভাইস ট্যাবলেট ব্যবহার করে সম্পূর্ণ CAPI (Computer Assisted Personal Interviewing) পদ্ধতিতে মাঠপর্যায় হতে তথ্যসংগ্রহ করা হয়।

(2) The Housing Census, which provides data on all dwelling units prevailing in a country, their conditions, and facilities available, down to the smallest geographical unit.

The main objective of the Population and Housing Census is to provide accurate data on the population living in the geographical territories of the country, together with their dwellings. Furthermore, one of its vital objectives is to provide data on vital demographic characteristics of the population, and the structure and facilities available in their dwellings. The policymakers, planners, researchers, media personnel, development partners, and other stakeholders use the census data as the benchmark for formulating and implementing local and national plans and programs for overall development.

After the independence of Bangladesh, BBS conducted the first Population Census in 1974. The second was conducted in 1981. Since then, censues have been conducted following a periodicity of ten years. In connection with this, the fifth Population and Housing Census was undertaken in 2011. Following the ten year periodicity, the 6th population and housing census was supposed to be conducted in 2021, but it was not possible due to the global pandemic, COVID-19. Therefore, the census is conducted immediately after the COVID-19 from 15-21 June 2022 all over the country at a time. As per the Statistics Act, 2013, previously conducted "*Adamshumari"* is now termed "*Janoshumari"* in Bengali. It is the first digital census in the history of the country in which data are collected using a digital device Tablet following the Computer Assisted Personal Interviewing (CAPI) method.

১.২ প্রথম ডিজিটাল শুমারি সম্পাদনের লক্ষ্যে গৃহীত বিশেষ পদক্ষেপ সমূহ

যেহেতু জনশুমারি ও গৃহগণনা ২০২২ বাংলাদেশে পরিচালিত প্রথম ডিজিটাল শুমারি সেহেতু এই শুমারি পরিচালনার ক্ষেত্রে বিশেষ কিছু ব্যবস্থা গৃহীত হয় যা নিম্নরূপ:

- Geographic Information System (GIS) ও Geo-code এর সমন্বয়ে প্রস্তুতকৃত ডিজিটাল ম্যাপ ব্যবহারের মাধ্যমে সহজে গণনা এলাকা চিহ্নিতকরণ;
- ডিজিটাল ডিভাইস ট্যাবলেট ব্যবহার করে Computer Assisted Personal Interviewing (CAPI) পদ্ধতিতে তথ্যসংগ্রহ;
- সংগৃহীত তথ্যের যথাযথ সংরক্ষণ ও নিরাপত্তা নিশ্চিতকল্পে Tier IV ডাটা সেন্টার ব্যবহার এবং তথ্য হ্যাকিং প্রতিরোধে মাল্টিলেয়ার ফায়ারওয়াল (Multilayer Firewall) স্থাপন;
- ব্যক্তিগত তথ্যের গোপনীয়তা নিশ্চিতে মাঠ পর্যায় থেকে সংগৃহীত সকল তথ্য এনক্রিপটেড (encrypted) অবস্থায় বাংলাদেশ ডাটা সেন্টার কোম্পানি লিমিটেড (বিডিসিসিএল) হয়ে বিবিএস এর সার্ভারে আনয়ন;
- শুমারির যাবতীয় কার্যক্রমের সুষ্ঠু ও যথাযথ পরিচালনার জন্য ওয়েবভিত্তিক ইনটিগ্রেটেড সেন্সাস ম্যানেজমেন্ট সিস্টেম (আইসিএমএস) ব্যবহার;
- বিবিএস সদর দপ্তরে নেটওয়ার্ক অপারেশন্স সেন্টার (এনওসি) স্থাপন এবং এর মাধ্যমে মাঠ পর্যায়ের তথ্যসংগ্রহ কার্যক্রমের অগ্রগতি রিয়েল টাইম মনিটরিং-এর পাশাপাশি তথ্যের গুণগতমান সরাসরি পর্যবেক্ষণ;
- বিবিএস সদর দপ্তরে কল সেন্টার স্থাপন এবং এর মাধ্যমে শুমারির তথ্যসংগ্রহের সময় মাঠ পর্যায়ে উদ্ভূত বিভিন্ন সমস্যার তাৎক্ষণিক সমাধান প্রদান;
- শুমারির গণনা থেকে কোনো ব্যক্তি যাতে বাদ না পড়ে বা সরাসরি ফোনে যোগাযোগের মাধ্যমে গণনায় অন্তর্ভুক্ত হতে পারে সে লক্ষ্যে কল সেন্টারের হট লাইন নম্বর সকলের জন্য উন্মুক্তকরণ;
- প্রচলিত প্রচার মাধ্যমের পাশাপাশি সামাজিক যোগাযোগ মাধ্যমসহ সকল ধরনের অনলাইন প্ল্যাটফর্মে শুমারির নিবিড় ও কার্যকর প্রচার কার্যক্রম পরিচালনা।

1.2 Special Measures taken to implement the First Digital Cesnus

Since the Population and Housing Census 2022 is the first digital census ever conducted in Bangladesh, some special arrangements had to be taken in conducting the census, which are as follows:

- Using digital maps developed by integrating Geographic Information System (GIS) and Geo-code to easily and clearly identify the Enumeration Areas (EAs);
- Collecting data with digital device tablets using Computer Assisted Personal Interviewing (CAPI) method;
- Ensuring proper storage and utmost security of data, using the data centre with Tier IV Security, and installatiing of a multilayer firewall to prevent any kind of hacking;
- Transmitting data from the field to the BBS server through Bangladesh Data Centre Company Limited (BDCCL), in completely encrypted form to protect the confidentiality of individual's information;
- Using a web-based Integrated Census Management System (ICMS) to ensure effective management of all activities of the census;
- Establishing a Network Operations Centre (NOC) in the BBS headquarters for real-time monitoring of the progress of data collection, as well as to observe the quality of data directly in various dimensions;
- Establishing a Call Centre in the BBS headquarters to provide instant solutions to various problems that emerged at the field level during data collection;
- Opening the hotline number of the Call Centre for the people so that they could be included in the enumeration by themselves connecting via phone;
- In addition to the traditional approaches, using all types of online platforms including social media for the effective campaign of the census.

১.৩ শুমারির প্রস্তুতি

জনশুমারি ও গৃহগণনা সর্ববৃহৎ পরিসংখ্যানিক কার্যক্রম বিধায় এ শুমারি সফলভাবে পরিচালনার জন্য ব্যাপক প্রস্তুতির প্রয়োজন হয়। যেহেতু জনশুমারি ও গৃহগণনা ২০২২ দেশের প্রথম ডিজিটাল শুমারি সেহেতু এর প্রতিটি ধাপ অত্যন্ত নিখুঁতভাবে সম্পাদন করা হয়। এ কার্যক্রম শুরু হয় ২০১৯ সালে জনশুমারি ও গৃহগণনা ২০২১ প্রকল্প অনুমোদনের মাধ্যমে। শুমারিটি যথাযথ পরিচালনার লক্ষ্যে প্রথমেই একটি সময়াবদ্ধ কর্মপরিকল্পনা প্রণয়ন করা হয় যার আলোকে পরবর্তীতে সকল কার্যক্রম সম্পাদিত হয়। শুমারির প্রস্তুতিমূলক কার্যক্রমের মধ্যে উল্লেখযোগ্য কার্যক্রমগুলো হলো-

(১) জোনাল অপারেশন (২) ডিজিটাল ম্যাপ প্রস্তুত ও জিও-কোড হালনাগাদকরণ (৩) ইনটিগ্রেটেড সেন্সাস ম্যানেজমেন্ট সিস্টেম (আইসিএমএস) প্রস্তুত (৪) নেটওয়ার্ক অপারেশন্স সেন্টার (এনওসি) স্থাপন (৫) আইসিটি অবকাঠামো ও ব্যবস্থাপনা (৬) প্রশ্নপত্র প্রণয়ন (৭) প্রশ্নপত্রের CAPI version প্রস্তুত ও প্রিটেস্ট (৮) পাইলট শুমারি পরিচালনা (৯) শুমারিকর্মীগণের প্রশিক্ষণ প্রদান ইত্যাদি। শুমারির প্রস্তুতিমূলক কার্যক্রমসমূহ সংক্ষেপে নিম্নে বর্ণনা করা হলো

১.৩ (ক) জোনাল অপারেশন

জোনাল অপারেশনের মাধ্যমে শুমারির মাঠ পর্যায়ের প্রস্তুতিমূলক কার্যক্রম শুরু করা হয়। উক্ত প্রক্রিয়ার অংশ হিসেবে এবারের শুমারিতে মোট তিনটি জোনাল অপারেশন পরিচালনা করা হয়। এ সকল জোনাল অপারেশনে মূলত গণনা এলাকা গঠন ও এর ম্যাপ প্রণয়ন, জিও-কোড হালনাগাদকরণ, প্রশিক্ষণ কেন্দ্র নির্ধারণ, এবং সংরক্ষিত এলাকার (ক্যান্টনমেন্ট, পুলিশ ব্যারাক ইত্যাদি) তালিকা ও সংশ্লিষ্ট এলাকার গুরুত্বপূর্ণ ব্যক্তিবর্গের (ভিআইপি) তালিকা প্রণয়ন করা হয়। এছাড়া মাঠপ্রশাসনের সহায়তায় শুমারিকর্মী (গণনাকারী ও সুপারভাইজার) বাছাইপূর্বক নিয়োগের পাশাপাশি মাঠ পর্যায়ের পরিসংখ্যান কার্যালয়গুলোর মাধ্যমে সংগৃহীত সকল তথ্য-উপাত্ত জিও-কোড ভিত্তিক আইসিএমএস সফটওয়্যারে ধারণ করা হয়। পরবর্তীকালে জিও-কোডের সাথে গণনা এলাকা, সুপারভাইজিং এলাকা, শুমারি পরিচালনার লক্ষ্যে প্রস্তুতকৃত অন্যান্য সকল ম্যাপ আইসিএমএস এর মাধ্যমে ইন্টিগ্রেশন করা হয়। সুতরাং বলা যেতে পারে জোনাল অপারেশনগুলো যথাযথ, বাস্তবসম্মত ও অন্তর্ভুক্তিমূলক হওয়ায় মূল শুমারির তথ্যসংগ্রহ কার্যক্রম সহজ, সাবলীল ও সুষ্ঠুভাবে সম্পাদন করা সম্ভব হয়েছে।

1.3 Census Preparation

As the Population and Housing Census is a gigantic statistical undertaking, a wide range of preparatory activities is needed to conduct the census successfully. Since the Population and Housing Census 2022 is the first digital census, every step of its preparation is taken very carefully and efficiently. The preparation begins in 2019 through the approval of the 'Population and Housing Census 2021 Project'. In order to conduct the census perfectly, at first a 'Time-bound Action Plan' is prepared and subsequently, all activities are carried out accordingly. The major preparatory activities of the census are as follows:-

(1) Zonal operations (2) Developing digital maps and updating of geo-code (3) Developing Integrated Census Management System (ICMS) (4) Establishing Network Operations Centre (NOC) (5) Developing ICT Infrastructure (6) Designing Census Questionnaire (7) Developing and pretesting the CAPI Apps on census questionnaire (8) Conducting the Pilot Census (9) Imparting training to census workers etc. The census preparatory works are briefly described below-

1.3 (a) Zonal Operation

The field-level census preparation begins through the Zonal Operations. A total of three Zonal Operations are carried out as part of the census preparations. The census preparatory activities such as forming EAs mapping, updating of geo-codes corresponding to all administrative units, identifying training centres, enlisting the restricted areas, and preparing the list of VIPs residing in the EAs are carried out under the Zonal Operations. Additionally, enumerators and supervisors are selected and appointed by the 'Selection Committee' with the help of field administrations. In order to run the census perfectly to the extent possible, including geo-code, all other information is made entry into the Integrated Census Management System (ICMS), installed at the BBS headquarters, from the field during the Zonal Operations. All maps, including EAs and supervising areas with Geo-code are integrated through ICMS under the Zonal Operations.

১.৩. (খ) ডিজিটাল ম্যাপ প্রস্তুত ও জিও-কোড হালনাগাদকরণ

শুমারি ও জরিপের পাশাপাশি অন্যান্য পরিসংখ্যানিক কার্যক্রম যথাযথ পরিচালনা করার লক্ষ্যে বিবিএস নিজস্ব ব্যবস্থাপনায় দেশের প্রশাসনিক এলাকার সর্বনিম্ন স্তর অর্থাৎ গ্রাম ও মহল্লা পর্যন্ত স্বতন্ত্র কোড প্রণয়ন করে যা জিও-কোড হিসেবে পরিচিত। যেহেতু ক্রমাগত দেশে নতুন নতুন প্রশাসনিক ইউনিট গঠন করা হয় সেহেতু হালনাগাদ প্রশাসনিক স্তর বিন্যাস অনুযায়ী নির্ভুল তথ্য প্রদানের লক্ষ্যে শুমারির প্রস্তুতিমূলক কাজের অংশ হিসেবে জোনাল অপারেশনের আওতায় গ্রাম/মহল্লা পর্যন্ত দেশের সকল প্রশাসনিক ইউনিটের জিও-কোড হালনাগাদ করা হয়। গণনা এলাকার ডিজিটাল ম্যাপ প্রণয়নের লক্ষ্যে প্রথমে সেন্টার ফর এনভায়রনমেন্ট অ্যান্ড জিওগ্রাফিক ইনফরমেশন সার্ভিসেস (সিইজিআইএস) এর মাধ্যমে পাঁচটি বিদেশি প্রতিষ্ঠান (Gaofen-2, Triplesat-2, KOMPSAT-2, KOMPSAT-3, KOMPSAT-3A) থেকে স্যাটেলাইট ইমেজ সংগ্রহ করা হয়। পরবর্তীতে জোনাল অপারেশনের আওতায় প্রস্তুতকৃত গণনা এলাকার স্ক্যাচ ম্যাপ সংশ্লিষ্ট এলাকার স্যাটেলাইট ইমেজের উপর সুপারইমপোজ করা হয়। এরপর শুমারির গণনা এলাকা সঠিকভাবে চিহ্নিত করার লক্ষ্যে জিআইএস ও জিও-কোড এর সমন্বয়ে ডিজিটাল ম্যাপ প্রস্তুত করা হয়। শুমারিতে সকলের অন্তর্ভুক্তি ও তথ্যের সর্বোচ্চ গুণগতমান নিশ্চিত করার লক্ষ্যে এ শুমারিতে প্রথমবারের মতো সুপারভাইজার কন্ট্রোল ম্যাপ, জোনাল অফিসার কন্ট্রোল ম্যাপ, উপজেলা শুমারি সমন্বয়কারীর (ইউসিসি) কন্ট্রোল ম্যাপ, জেলা শুমারি সমন্বয়কারীর (ডিসিসি) কন্ট্রোল ম্যাপ, ও বিভাগীয় শুমারি সমন্বয়কারীর (ডিভসিসি) কন্ট্রোল ম্যাপ ডিজিটাল পদ্ধতিতে প্রস্তুত করা হয়। তথ্যসংগ্রহের সময় গণনা এলাকার সীমানা যথাযথ চিহ্নিতকরণের সুবিধার্থে ম্যাপে সঠিক লিজেন্ড ও পর্যাপ্ত সংখ্যক ল্যান্ডমার্ক যুক্ত করা হয়। শুমারিকর্মীদের গণনা এলাকা সম্পর্কে স্পষ্ট ধারণা প্রদানের নিমিত্ত কন্ট্রোল ম্যাপসমূহে ইনডেক্স ম্যাপও যুক্ত করা হয়। এ পদ্ধতি মূলত শুমারির কভারেজ এরর (coverage error) কমাতে উল্লেখযোগ্য ভূমিকা রাখে।

১.৩ (গ) ইন্টিগ্রেটেড সেন্সাস ম্যানেজমেন্ট সিস্টেম (আইসিএমএস)

দেশের প্রথম ডিজিটাল শুমারি যথাযথ পরিচালনা ও ব্যবস্থাপনার জন্য একটি ওয়েবভিত্তিক ইন্টিগ্রেটেড সেন্সাস ম্যানেজমেন্ট সিস্টেম (আইসিএমএস) প্রস্তুত করা হয়। এটি এমন একটি ডিজিটাল অবকাঠামো যার মধ্যে গণনাকারী থেকে শুরু করে কেন্দ্রীয় মনিটরিং কর্মকর্তা পর্যন্ত সকল

1.3 (b) Digital Map Preparation and Updating of Geo-Code

In order to manage censuses, surveys and other statistical activities appropriately, the unique codes developed by BBS to uniquely identify all administrative units down to the lowest tier village/mohalla - are known as Geo-code. As new administrative units have been continuously forming across the country, the Geo-codes are updated as part of census preparatory work under the Zonal Operation, to provide accurate data corresponding to administrative units. To develop digital maps of enumeration areas, in the beginning, satellite images are collected from five foreign companies (Gaofen-2, Triplesat-2, KOMPSAT-2, KOMPSAT-3, KOMPSAT-3A) through the Centre for Environment and Geographic Information Services (CEGIS). Subsequently, the sketch maps of the EAs developed at the field, are super-imposed on the satellite images. After that, with the integration of Geographic Information System (GIS) and Geo-code, the digital maps are developed to delineate the EAs properly. Various kinds of maps like Enumerator's Maps, Supervisor's Control Maps, Zonal Officer's Control Maps, Upazila Census Coordinator's (UCC) Control Maps, District Census Coordinato's (DCC) Control Maps and Divisional Census Coordinator's (DivCC) Control Maps are developed digitally for the first time in order to ensure the inclusion of each and every individual in census enumeration as well as to have the high-quality data. Appropriate legends and a sufficient number of landmarks are added to the maps for the appropriate demarcation of EA's boundaries. In order to provide a clear picture to the census personnel on the EAs, index maps are put around the control maps. This process predominantly contributes to reducing coverage error of the census.

1.3 (c) Integrated Census Management System (ICMS)

A web-based Integrated Census Management System (ICMS) is developed to control and manage the first digital Population and Housing Census 2022 efficiently. The ICMS is a digital infrastructure in which the name, designation,

শুমারিকর্মীর নাম, পদবি, ঠিকানা, মোবাইল ফোন নম্বরসহ শুমারি সংশ্লিষ্ট যাবতীয় তথ্য-উপাত্ত বিস্তারিতভাবে সন্নিবেশিত থাকে। গণনাকারী থেকে শুরু করে সকল পর্যায়ের শুমারিকর্মীগণ কে কোন এলাকায় কী দায়িত্ব পালন করবেন, জিওকোড ব্যবহার করে গণনা এলাকা কীভাবে চিহ্নিত করবেন, ডিজিটাল ম্যাপ ব্যবহারের কৌশলসহ শুমারির যাবতীয় কার্যক্রম ব্যবস্থাপনার অনন্য ভান্ডার হিসেবে আইসিএমএস শুমারি সুসম্পাদনে গুরুত্বপূর্ণ ভূমিকা পালন করে।

১.৩ (ঘ) নেটওয়ার্ক অপারেশন্স সেন্টার (এনওসি)

শুমারির তথ্যসংগ্রহ কার্যক্রমের পাশাপাশি তথ্যের গুণগতমান কেন্দ্রীয়ভাবে সরাসরি পর্যবেক্ষণ ও মনিটরিং এর লক্ষ্যে বিবিএস সদর দপ্তরে একটি নেটওয়ার্ক অপারেশন্স সেন্টার (এনওসি) স্থাপন করা হয়। এর মাধ্যমে আইসিএমএস ব্যবহার করে কোনো একজন গণনাকারী তার গণনা এলাকায় অবস্থিত খানাগুলোর মধ্যে শুমারি চলাকালীন নির্দিষ্ট সময়ে কতগুলো তথ্যসংগ্রহ করতে পেরেছে, নির্ধারিত সময়ে কাজ সম্পন্ন করার জন্য তথ্যসংগ্রহের অগ্রগতি যথেষ্ট কি না কিংবা স্বাভাবিক মাত্রা থেকে অতিদ্রুত তথ্যসংগ্রহ হচ্ছে কি না ইত্যাদি বিষয় ডিজিটাল ম্যাপের মাধ্যমে সার্বক্ষণিক ভিজ্যুয়ালাইজড করা হয়। এছাড়া উক্ত গণনা এলাকার কিছু মৌলিক তথ্য যেমন- মোট খানার সংখ্যা, খানার আকার, লিঙ্গভিত্তিক জনসংখ্যা, লিঙ্গানুপাত, সাক্ষরতার হার ইত্যাদি তাৎক্ষণিক পর্যবেক্ষণ করা হয়। উল্লেখ্য, বর্ণিত কার্যক্রমসমূহ ক্ষুদ্র গণনা এলাকা হতে শুরু করে প্রশাসনিক যেকোনো স্তরের পাশাপাশি জাতীয় পর্যায়েও এনওসি'র মাধ্যমে সরাসরি পর্যবেক্ষণ করা হয়। এর মাধ্যমে কোনো একটি সুনির্দিষ্ট খানা কিংবা কোনো ব্যক্তি শুমারিতে অন্তর্ভুক্ত হয়েছে কি না সেটি তাৎক্ষণিক যাচাই করা সম্ভব হয়েছে। এর ফলে একদিকে তথ্যসংগ্রহ কার্যক্রম নির্ধারিত সময়ে গুণগতমান বজায় রেখে সফলভাবে সম্পন্ন করার পাশাপাশি বিভিন্ন সূচকের সঠিক তথ্য প্রাপ্তি নিশ্চিত করা সম্ভব হয়।

১.৩. (ঙ) আইসিটি অবকাঠামো ও ব্যবস্থাপনা

জনশুমারি ও গৃহগণনা ২০২২ এ ডিজিটাল ডিভাইস ট্যাবলেট ব্যবহার করে খানার উপাত্ত সংগ্রহপূর্বক প্রথমে মোবাইল নেটওয়ার্কের মাধ্যমে বাংলাদেশ ডাটা সেন্টার কোম্পানি লিমিটেড (বিডিসিসিএল) এর আওতাধীন ঢাকার সন্নিকটে গাজীপুরের কালিয়াকৈরে অবস্থিত বঙ্গবন্ধু হাইটেক পার্ক এ স্থাপিত Tier IV Data Centre এ প্রেরণ করা হয়। উপাত্তগুলো উক্ত ডাটা সেন্টারে স্থাপিত মাল্টিলেয়ার ফায়ারওয়াল হয়ে লোড ব্যালান্সারের মাধ্যমে অ্যাপ্লিকেশন সার্ভারে সংরক্ষিত হয়। সর্বোচ্চ নিরাপত্তা নিশ্চিতকল্পে উপাত্তগুলো ট্যাবলেট হতে অ্যাপ্লিকেশন সার্ভার পর্যন্ত ক্লাউড

address, mobile phone number and other particulars of all census personnel, from enumerators to central monitoring officers, are inserted. All managerial activities of the census, including the techniques of using digital maps and who is responsible for what and so on, are carried out digitally through ICMS.

1.3 (d) Network Operations Centre (NOC)

With a view to centrally monitoring data collection activities along with their quality, an NOC is established at BBS Headquarters. Through the NOC, during the census, how many households have been enumerated by an enumerator assigned for a particular EA for data collection, whether the progress of data collection is justified to complete the task on time, or whether he/she has been collecting data faster than the usual trend etc., -- all these are instantly visualized on a digital map using ICMS, and continuously monitored as well. In addition to these, some basic information about EAs such as the total number of households, household size, population by sex, sex ratio, literacy rate etc. have been consistently observed on the screen of the NOC. The aforementioned activities are possible to observe in real time for any specific area, including any administrative tire, and for the national level. Among others, it has been possible to instantly identify whether any specific household or person is enumerated or not. This innovation contributes significantly to completing data collection successfully and timely with quality.

1.3 (e) ICT Infrastructure and Management

In the Population and Housing Census 2022, the data collected from households using the digital devices, tablets are directly transmitted through mobile network to the Tier IV Data Centre located at Bangabandhu Hi-Tech Park at Kaliakoir in Gazipur belonging to Bangladesh Data Centre Company Limited (BDCCL). Later on, the data are stored in the application server passing through the Multilayer Firewall and the load balancer installed in that data centre. To ensure the utmost security, data are transmitted

এর মাধ্যমে সম্পূর্ণ এনক্রিপ্টেড অবস্থায় প্রেরণ করা হয় যা পরবর্তীকালে Tier IV Data Centre এ স্থাপিত Oracle Exadata সার্ভার এর মাধ্যমে ক্লাউড থেকে অপটিক্যাল ফাইবার ক্যাবল এর মধ্য দিয়ে বিডিসিসিএল এর প্রধান কার্যালয়, ঢাকায় স্থাপিত ডাটা সেন্টারে স্থানান্তর করা হয়। অতঃপর বিডিসিসিএল এর ডাটা সেন্টার থেকে অপটিক্যাল ফাইবার ক্যাবলের মাধ্যমে বিবিএস এর ডাটা সেন্টারে আনয়ন করা হয়। উল্লেখ্য, বর্ণিত অবকাঠামোর আওতায় উপাত্তগুলো বিবিএস এর ডাটা সেন্টার পর্যন্ত সম্পূর্ণ এনক্রিপ্টেড অবস্থায় নিয়ে এসে ডিক্রিপ্টেড করা হয়। উক্ত ডিক্রিপ্টেড উপাত্তগুলো নেটওয়ার্ক অপারেশন্স সেন্টারে স্থাপিত ডিজিটাল স্ক্রিনে রিয়েল টাইম ভিজ্যুয়ালাইজড হয়।

from the tablets to the application servers through the cloud in fully encrypted form. Subsequently, the data are transferred by Oracle Exadata, installed in the Tier IV Data Centre, from the cloud to the BDCCL Data Centre in Dhaka through an optical fiber cable. Afterwards, the data are passed through an optical fiber cable from BDCCL to BBS Data Centre. It is worth to mention that data are brought to BBS, using the ICT infrastructure mentioned earlier, in completely encrypted form, and later, make them decrypted here in BBS. The decrypted data are made possible to visualize in real-time on the giant screen set out in the NOC at BBS Headquarters.

১.৪ জনশুমারি ও গৃহগণনা ২০২২ এ ব্যবহৃত ডিজিটাল আর্কিটেকচার

1.4 The Digital Architecture of Population and Housing Census 2022

উপরে বর্ণিত আর্কিটেকচারের মাধ্যমে ডিজিটাল শুমারি কার্যক্রম সফলভাবে পরিচালনা করা হয়।

The digital census operations are efficiently carried out using the aforementioned digital architecture.

১.৫ শুমারি ব্যবস্থাপনা

জনশুমারি ও গৃহগণনা ২০২২ সুষ্ঠু ও সফলভাবে পরিচালনা ও বাস্তবায়নের লক্ষ্যে পরিসংখ্যান ও তথ্য ব্যবস্থাপনা বিভাগ (এসআইডি) কর্তৃক উক্ত বিভাগের সচিবকে প্রধান শুমারি সমন্বয়কারী/শুমারি কমিশনার, বাংলাদেশ পরিসংখ্যান ব্যুরো (বিবিএস) এর মহাপরিচালককে জাতীয় শুমারি সমন্বয়কারী, এসআইডি এর অতিরিক্ত সচিব (প্রশাসন/উন্নয়ন/তথ্য ব্যবস্থাপনা)-কে অতিরিক্ত প্রধান শুমারি সমন্বয়কারী, বিবিএস এর উপমহাপরিচালককে অতিরিক্ত জাতীয় শুমারি সমন্বয়কারী, সেন্সাস উইং এর পরিচালককে উপ-জাতীয় শুমারি সমন্বয়কারী, এসআইডি এর যুগ্মসচিব/বিবিএস এর পরিচালকবৃন্দকে সহকারী জাতীয় শুমারি সমন্বয়কারী, জনশুমারি ও গৃহগণনা ২০২১ প্রকল্পের প্রকল্প পরিচালককে শুমারি সমন্বয়কারী, এসআইডি এর উপসচিব (উন্নয়ন-১)/জনশুমারি ও গৃহগণনা ২০২১ প্রকল্পের উপপ্রকল্প পরিচালকগণকে সহকারী শুমারি সমন্বয়কারীর দায়িত্ব প্রদান করা হয়। এছাড়াও বিবিএস এর যুগ্মপরিচালক/উপপরিচালক (জ্যেষ্ঠতর পর্যায়ের)-কে বিভাগীয় শুমারি সমন্বয়কারী, উপপরিচালক/উপপরিচালক (ভারপ্রাপ্ত)/পরিসংখ্যান কর্মকর্তাগণকে জেলা শুমারি সমন্বয়কারী, উপজেলা পরিসংখ্যান কর্মকর্তা/সহকারী পরিসংখ্যান কর্মকর্তাগণকে উপজেলা শুমারি সমন্বয়কারী, পরিসংখ্যান তদন্তকারী/পরিসংখ্যান সহকারী/জুনিয়র পরিসংখ্যান সহকারী ও সমপর্যায়ের অন্যান্য কর্মচারীগণ এবং উপজেলা পর্যায়ে কর্মরত সরকারের অন্যান্য দপ্তরের অভিজ্ঞ ও দক্ষ নিয়মিত কর্মচারীগণকে জোনাল অফিসার হিসেবে নিয়োজিত করা হয়।

জনশুমারি ও গৃহগণনা ২০২১ প্রকল্পটি সফলভাবে বাস্তবায়নের লক্ষ্যে পরিসংখ্যান ও তথ্য ব্যবস্থাপনা বিভাগ (এসআইডি) এর সচিব এর সভাপতিত্বে অর্থ বিভাগ, পরিকল্পনা বিভাগ, পরিকল্পনা কমিশনসহ সংশ্লিষ্ট অন্যান্য মন্ত্রণালয়/বিভাগ/দপ্তরের প্রতিনিধিগণের সমন্বয়ে একটি ‘স্টিয়ারিং কমিটি’ গঠন করা হয়। শুমারির কার্যক্রম বাস্তবায়নের ক্ষেত্রে প্রয়োজনীয় গাইডলাইন প্রদানের জন্য বিবিএস এর মহাপরিচালক এর সভাপতিত্বে সংশ্লিষ্ট বিভিন্ন মন্ত্রণালয়/বিভাগ/দপ্তরের প্রতিনিধিগণের সমন্বয়ে ‘প্রকল্প বাস্তবায়ন কমিটি’ গঠন করা হয়। এছাড়াও শুমারিতে সঠিক তথ্য প্রাপ্তি নিশ্চিতে জনসচেতনতা সৃষ্টির নিমিত্তে দেশব্যাপী শুমারির যথাযথ প্রচার কার্যক্রম পরিচালনার লক্ষ্যে বিভিন্ন মন্ত্রণালয়/বিভাগ/দপ্তরের প্রতিনিধিগণের সমন্বয়ে একটি ‘প্রচার কমিটি’ গঠন করা হয়। এখানে উল্লেখ্য যে, CAPI পদ্ধতিতে

1.5 Census Management

To accomplish the Population and Housing Census 2022 appropriately, the Secretary of Statistics and Informatics Division (SID) is appointed as the Chief Census Coordinator/Census Commissioner, the Director General of the BBS, as the National Census Coordinator, Additional Secretary (Administration/ Development/Informatics) as Additional Chief Census Coordinator, Deputy Director General of the BBS as Additional National Census Coordinator, Director of Census Wing as Deputy National Census Coordinator, Joint Secretaries of SID/Directors of BBS as Assistant National Census Coordinator, Project Director of the Population and Housing Census (PHC) 2021 Project, as the Census Coordinator, Deputy Secretary (Development-1), SID/Deputy Project Directors of the PHC 2021 Project as Assistant Census Coordinator. In addition, Joint Directors/Deputy Directors (based on seniority) as Divisional Census Coordinator, Deputy Directors/Deputy Directors (in charge)/Statistical Officers as District Census Coordinator, Upazila Statistical Officers/Assistant Statistical Officers as Upazila Census Coordinator, Statistical Investigators/Statistical Assistants/Junior Statistical Assistants and equivalent staff of BBS and experienced and skilled regular employees from other government departments at upazila level are appointed as Zonal Officer.

A Steering Committee headed by the Secretary of Statistics and Informatics Division (SID), consisting of the representatives of the Finance Division, Planning Division, Planning Commission and of other relevant Ministries/Divisions/ Departments, is formed to provide policy guidance to implement the project, and ultimately the Population and Housing Census 2022 successfully. A Project Implementation Committee (PIC) headed by the Director General of BBS, having members from the relevant Ministries/ Divisions/Departments is formed to provide implementation guidelines on the project as well as the census. Besides, a Publicity Committee is formed with the representatives of different Ministries/ Divisions/ Departments for ensuring a robust campaign on the census to create public awareness to get

শুমারির তথ্যসংগ্রহ করার লক্ষ্যে প্রয়োজনীয় পরামর্শ ও সুপারিশ প্রদানের নিমিত্ত এসআইডি, তথ্য ও যোগাযোগ প্রযুক্তি বিভাগ, বাংলাদেশ কম্পিউটার কাউন্সিলের প্রতিনিধি এবং বিবিএস এর কর্মকর্তাদের সমন্বয়ে একটি 'ICT বিষয়ক টেকনিক্যাল সাপোর্ট কমিটি' গঠন করা হয়। বর্ণিত কমিটিগুলো শুমারির প্রস্তুতিমূলক কার্যক্রম থেকে শুরু করে শুমারির সফল বাস্তবায়ন পর্যন্ত স্ব স্ব ক্ষেত্রে গুরুত্বপূর্ণ ভূমিকা পালন করে।

accurate data. It is noted that, a 'Technical Support Committee on ICT' is formed with the representatives of SID, Information and Communication Technology Division, Bangladesh Computer Council along with the officials of BBS to provide necessary suggestions and recommendations for conducting data collection using the CAPI method.

অধিকন্তু, ডিজিটাল শুমারির বিষয়ভিত্তিক কার্যক্রম যথাযথ ও সফলভাবে বাস্তবায়নের লক্ষ্যে এসআইডি ও বিবিএস এর কর্মকর্তাগণের সমন্বয়ে মোট ৩৯টি টিম গঠন করা হয়। এর মধ্যে উল্লেখযোগ্য টিমগুলো হলো (১) সেন্সাস অ্যাডভাইজরি টিম, (২) সফটওয়্যার ভ্যালিডেশন টিম, (৩) টেকনিক্যাল সাপোর্ট টিম, (৪) ডাটা ভ্যালিডেশন অ্যান্ড টেবিল জেনারেশন টিম, (৫) আইসিটি কুইক রেসপন্স টিম, (৬) সিম রেজিস্ট্রেশন টিম, (৭) আন্তঃ-সমন্বয় এবং যোগাযোগ টিম, (৮) প্রশিক্ষণ বাস্তবায়ন টিম, (৯) পাবলিসিটি সাপোর্ট টিম, (১০) CAPI অ্যাপস অ্যান্ড সিকিউরিটি টিম, (১১) ডাটা ম্যানেজমেন্ট টিম, (১২) আইসিএমএস অ্যান্ড অ্যাপ্লিকেশন সফটওয়্যার টিম, (১৩) সিস্টেম সাপোর্ট টিম, (১৪) নেটওয়ার্ক ম্যানেজমেন্ট টিম, (১৫) জিওগ্রাফিক ইনফরমেশন সিস্টেম (জিআইএস) টিম ইত্যাদি। এছাড়াও শুমারির তথ্যসংগ্রহকালে মাঠ পর্যায়ে উদ্ভূত বিভিন্ন কারিগরি সমস্যার তাৎক্ষণিক সমাধানে বিবিএস এর অভিজ্ঞ আইটি কর্মকর্তাগণের সমন্বয়ে শুমারি বিভাগভিত্তিক ১২টি টেকনিক্যাল সাপোর্ট টিম গঠন করা হয়। মাঠ পর্যায়ে সুষ্ঠুভাবে শুমারির তথ্যসংগ্রহের নিমিত্ত ট্যাবলেট, প্রশিক্ষণ ম্যানুয়েল, প্রশিক্ষণের জন্য মুদ্রিত প্রশ্নপত্র, শুমারি এলাকার বিভিন্ন স্তরের কন্ট্রোল ম্যাপ, হাইজহোল্ড স্টিকার, শুমারি কাজে ব্যবহৃত বিভিন্ন স্টেশনারি সামগ্রীসহ সকল ধরনের শুমারি মালামাল বিতরণের জন্য শুমারি বিভাগভিত্তিক ১২টি লজিস্টিক বিতরণ টিম গঠন করা হয়। বিষয়ভিত্তিক এ টিমগুলো জনশুমারি ও গৃহগণনা ২০২২ এর সফল বাস্তবায়নে অত্যন্ত গুরুত্বপূর্ণ অবদান রাখে।

Moreover, 39 teams by specific activities are formed with the officials of SID and BBS to implement specific activity explicitly. Of those, the most important teams are (1) Census Advisory Team (CAT), (2) Software Validation Team, (3) Technical Support Team (TST), (4) Data Validation and Table Generation Team, (5) ICT Quick Response Team, (6) SIM Registration Team, (7) Intra-Coordination, and Communication Team (ICCT), (8) Training Implementation Team, (9) Publicity Support Team (PST), (10) CAPI Apps and Security Team, (11) Data Management Team, (12) ICMS and Application Software Team, (13) System Support Team, (14) Network Management Team, (15) Geographic Information System (GIS) Team etc. Besides, division-wise twelve 'Technical Support Teams' are formed with experienced ICT officials of BBS, to provide prompt ICT supports on any issue that arises in the field, during the census data collection. Furthermore, division-wise twelve 'Material Distribution Teams' are formed to ensure proper distribution of all census materials, including tablets, training manuals, control maps, household sticker etc. to the field. These subject-specific teams played pivotal roles to conduct the Population and Housing Census 2022 successfully.

১.৬ শুমারি/জরিপ স্থায়ী কমিটি

মাঠ পর্যায়ে শুমারি/জরিপ কার্যক্রম সুষ্ঠু ও সফলভাবে বাস্তবায়নের নিমিত্তে মন্ত্রিপরিষদ বিভাগের সম্মতিক্রমে পরিসংখ্যান ও তথ্য ব্যবস্থাপনা বিভাগ কর্তৃক গঠিত শুমারি/জরিপ সংক্রান্ত স্থায়ী কমিটি রয়েছে। সিটি কর্পোরেশনের মেয়র, জেলা প্রশাসক, পৌরসভার মেয়র, উপজেলা নির্বাহী অফিসার, সিটি কর্পোরেশনের ওয়ার্ড কাউন্সিলর এবং ইউনিয়ন পরিষদের চেয়ারম্যান এর নেতৃত্বে এ কমিটিগুলোর কার্যক্রম পরিচালিত হয়। উক্ত কমিটিগুলো মাঠ প্রশাসন, পুলিশ প্রশাসন ও সংশ্লিষ্ট বিভিন্ন সরকারি

1.6 Census/ Survey Standing Committee

To conduct censuses/surveys effectively in the field, Standing Committees on Census/Survey by administrative tire are in place, which have been formed by SID with the approval of the Cabinet Division. These Standing Committees are led by the Mayors of City Corporations, Deputy Commissioners (DCs) at the District, Paurashava Mayors at Paurashava, Upazila Nirbahi Officers (UNOs) at Upazila, Ward Councilors of City Corporations at Ward and Chairman of Union

দপ্তরের কর্মকর্তা, স্থানীয় জনপ্রতিনিধি, শিক্ষাবিদ, বাংলাদেশ মুক্তিযোদ্ধা সংসদের স্থানীয় প্রতিনিধি, বাংলাদেশ স্কাউট, স্থানীয় সরকারি ব্যাংক, স্থানীয় প্রেস ক্লাব, চেম্বার অব কমার্স ও বণিক সমিতির প্রতিনিধি এবং বিবিএস এর সংশ্লিষ্ট কার্যালয়ের কর্মকর্তা/কর্মচারীগণের সমন্বয়ে গঠিত। অন্যান্য শুমারির ন্যায় এ শুমারির প্রস্তুতিমূলক কার্যক্রমের অংশ হিসেবে কমিটিগুলোকে শুমারির বিভিন্ন কার্যক্রমে সরাসরি সম্পৃক্ত করার পাশাপাশি কার্যকর ভূমিকা রাখার লক্ষ্যে তথ্যসংগ্রহের পূর্বে সকল পর্যায়ের শুমারি/জরিপ সংক্রান্ত স্থায়ী কমিটির সভা আয়োজন করা হয়। উক্ত সভায় সদস্যগণকে শুমারির সার্বিক দিক সম্পর্কে অবহিত করে তাদের সহযোগিতা কামনা করা হয়। উল্লেখ্য, মাঠ পর্যায়ে শুমারির বিভিন্ন কার্যক্রম সফল বাস্তবায়নের ক্ষেত্রে এ কমিটিগুলো গুরুত্বপূর্ণ ভূমিকা রাখে।

১.৭ শুমারি সমন্বয়

জাতীয় পর্যায়ে শুমারির কার্যক্রম সমন্বয়ের লক্ষ্যে প্রাক শুমারি কার্যক্রমের অংশ হিসেবে মন্ত্রিপরিষদ সচিবের সভাপতিত্বে পরিসংখ্যান সংশ্লিষ্ট ৩৬টি মন্ত্রণালয়/ বিভাগ/সংস্থার সচিব তথা সমপর্যায়ের কর্মকর্তাগণের অংশগ্রহণে একটি উচ্চ পর্যায়ের সভা অনুষ্ঠিত হয়। সভায় শুমারির বিভিন্ন দিক বিশদভাবে পর্যালোচনা করা হয় এবং এর সফল বাস্তবায়নের লক্ষ্যে পরিসংখ্যান ও তথ্য ব্যবস্থাপনা বিভাগসহ সভায় অংশগ্রহণকারী সকল মন্ত্রণালয়/বিভাগ/সংস্থা কে সুনির্দিষ্ট দিক নির্দেশনা ও দায়িত্ব প্রদান করা হয়। এ সভার মাধ্যমে প্রদত্ত নির্দেশনার পরিপ্রেক্ষিতে মাঠ পর্যায়ে শুমারির প্রস্তুতিমূলক বিভিন্ন কার্যক্রম পরিচালনা, শুমারির প্রচার, তথ্যসংগ্রহ ইত্যাদি অত্যন্ত সহজ ও সফলভাবে সম্পাদন করা সম্ভব হয়। শুমারির বিভিন্ন কার্যক্রম বাস্তবায়নে যে সকল মন্ত্রণালয়/বিভাগ/সংস্থা'র ভূমিকা প্রণিধানযোগ্য সেগুলো হলো- প্রধানমন্ত্রীর কার্যালয়, মন্ত্রিপরিষদ বিভাগ, জনপ্রশাসন মন্ত্রণালয়, স্বরাষ্ট্র মন্ত্রণালয়, বাংলাদেশ পুলিশ, প্রতিরক্ষা মন্ত্রণালয়, তথ্য ও যোগাযোগ প্রযুক্তি বিভাগ, ডাক ও টেলিযোগাযোগ বিভাগ, শিক্ষা মন্ত্রণালয়, প্রাথমিক ও গণশিক্ষা মন্ত্রণালয়, তথ্য ও সম্প্রচার মন্ত্রণালয়, স্থানীয় সরকার বিভাগ, কৃষি মন্ত্রণালয়, কৃষি সম্প্রসারণ অধিদপ্তর, যুব ও ক্রীড়া মন্ত্রণালয়, নারী ও শিশু বিষয়ক মন্ত্রণালয়, ইসলামিক ফাউন্ডেশন ইত্যাদি। এছাড়াও শুমারির তথ্যসংগ্রহ কার্যক্রমে আইটি সাপোর্ট প্রদানে তথ্য ও যোগাযোগ প্রযুক্তি অধিদপ্তর, বাংলাদেশ কম্পিউটার কাউন্সিল, ব্যানবেইসসহ বিভিন্ন সরকারি দপ্তরের মাঠ পর্যায়ে কর্মরত আইসিটি জনবল গুরুত্বপূর্ণ ভূমিকা পালন করেন।

Parishads at Union. These committees are structured with the officials of field administration, officials of police administrations and related government departments, public representatives, academics, representatives from Bangladesh Muktijoddha Sangsad, Bangladesh Scouts, local public banks, local Press Clubs, Chambers of Commerces and local business associations and the relevant officials of BBS. Like other censuses of BBS, meetings of those committees' are organized before data collection to ensure their direct involvement and active roles in the census processes. In the meetings, the committees are informed about the census's overall activities and requested their wholehearted cooperations to complete the census smoothly.

1.7. Census Coordination

As part of pre-census activities, a high-level meeting chaired by the Cabinet Secretary, with the participation of the thirty-six concerned secretaries or equivalent officials of ministries/divisions/agencies, is held to coordinate census operation. In the meeting, the pros and cons of the census are reviewed comprehensively, and specific guidelines and responsibilities are given to all Ministries/ Divisions/Agencies including SID. As a result, performing preparatory census activities such as census campaign, data collection etc., at the field become easier and smoother. The Ministries/ Divisions/Agencies played vital roles in accomplishing various activities of the census are: The Prime Minister's Office, Cabinet Division, Ministry of Public Administration, Ministry of Home Affairs, Bangladesh Police, Ministry of Defence, Information and Communication Technology (ICT) Division, Posts and Telecommunications Division, Ministry of Education, Ministry of Primary and Mass Education, Ministry of Information and Broadcasting, Local Government Division, Ministry of Agriculture, Department of Agricultural Extension, Ministry of Youth and Sports, Ministry of Women and Children Affairs, Bangladesh Islamic Foundation etc. Moreover, field level ICT human resources of the Department of ICT, the Bangladesh Computer Council, BANBEIS and other government offices play significant roles in providing ICT supports in census data collection.

বিশেষভাবে উল্লেখ্য যে, ইউএনএফপিএ ও বিশ্বব্যাংক শুমারির বিভিন্ন কার্যক্রমে কারিগরি সহায়তা প্রদান করে। এছাড়া ইউএনএফপিএ-বাংলাদেশ এর কর্মকর্তাগণ দেশের বিভিন্ন এলাকায় শুমারির তথ্যসংগ্রহ কার্যক্রম সরেজমিনে প্রত্যক্ষ করেন।

১.৮ শুমারির প্রশ্নপত্র

শুমারির তথ্যসংগ্রহের অন্যতম উপকরণ হচ্ছে প্রশ্নপত্র। অতীতে অনুষ্ঠিত সকল শুমারি ম্যানুয়াল পদ্ধতিতে পরিচালিত হয় বিধায় উক্ত শুমারিগুলোতে পেপার বেইজড প্রশ্নপত্র প্রস্তুত ও ব্যবহার করা হয়। কিন্তু জনশুমারি ও গৃহগণনা ২০২২ CAPI পদ্ধতিতে পরিচালিত হয় বিধায় এ শুমারির প্রশ্নপত্র ডিজিটাল প্ল্যাটফর্ম বিবেচনা করে প্রণয়ন করা হয়। শুমারির প্রশ্নপত্র প্রণয়নের ক্ষেত্রে প্রথমে প্রকল্প পর্যায়ে একটি টিম গঠন করে আদমশুমারি ও গৃহগণনা ২০১১ এর প্রশ্নপত্র পর্যালোচনার পাশাপাশি প্রাসঙ্গিক বিভিন্ন বিষয় বিবেচনায় নিয়ে প্রশ্নপত্রের প্রাথমিক খসড়া প্রস্তুত করা হয়। পরবর্তীকালে বিবিএস পর্যায়ে একাধিক সভা আয়োজনপূর্বক খসড়া প্রশ্নপত্রটির প্রতিটি বিষয় পুঙ্খানুপুঙ্খ বিশ্লেষণপূর্বক এর বিভিন্ন বিষয় পরিমার্জন, পরিবর্তন ও সংযোজন করা হয়। শুমারির প্রশ্নপত্র প্রণয়নের ক্ষেত্রে সরকারের বিভিন্ন মন্ত্রণালয়/বিভাগ/দপ্তর, শিক্ষাবিদ, গবেষক, সুশীল সমাজ, গণমাধ্যম, বিশেষজ্ঞ ব্যক্তিবর্গ ও অন্যান্য অংশীজনের মতামত ও পরামর্শ গ্রহণের নিমিত্তে একাধিক ওয়ার্কশপ/সেমিনারের আয়োজন করা হয়। ওয়ার্কশপ হতে প্রাপ্ত মতামত ও সুপারিশ সংযোজনপূর্বক প্রশ্নপত্রের পরিমার্জিত খসড়া প্রণয়ন করা হয় যা পরবর্তীকালে এসআইডি কর্তৃক গঠিত টেকনিক্যাল সাপোর্ট টিম (টিএসটি) এবং বিশ্ববিদ্যালয়ের অধ্যাপকগণের সমন্বয়ে গঠিত 'প্রফেসর'স ফোরাম' কর্তৃক যাচাই-বাছাই ও পর্যালোচনা করা হয়। উক্ত কমিটি দু'টির মতামত সংযোজনপূর্বক প্রশ্নপত্রের উপযোগিতা ও কার্যকারিতা যাচাইয়ের লক্ষ্যে এটি মাঠ পর্যায়ে প্রিটেস্ট করা হয়। উক্ত প্রিটেস্ট থেকে প্রাপ্ত ফলাফল ও অভিজ্ঞতার আলোকে শুমারি প্রশ্নপত্রটির চূড়ান্ত খসড়া প্রস্তুত করা হয়। পরবর্তীকালে প্রশ্নপত্রের CAPI ভার্সন প্রস্তুত করা হয় ও এর কার্যকারিতা যাচাইয়ের নিমিত্ত সকল বিভাগে ফিল্ড টেস্ট পরিচালনা করা হয়। উক্ত ফিল্ড টেস্ট হতে প্রাপ্ত ফলাফলের আলোকে প্রশ্নপত্রের CAPI ভার্সনটি প্রয়োজনীয় পরিমার্জনপূর্বক এর উপযোগিতা যাচাইয়ের লক্ষ্যে সারাদেশে ৮২১টি নির্বাচিত গণনা এলাকায় পুনরায় প্রিটেস্ট পরিচালনা করা হয়। প্রিটেস্ট থেকে প্রাপ্ত ফলাফল ও অভিজ্ঞতার আলোকে

It is worth mentioning that the UNFPA and the World Bank provide technical supports in various activities of census. Moreover, officials of UNFPA Bangladesh observe census data collection in person at the field.

1.8 Census Questionnaire

The Questionnaire is the essential tool for data collection of a census. As all the previous censuses are conducted manually, their questionnaires are paper-based. However, since the Population and Housing Census 2022 are conducted following the CAPI method, its questionnaire is designed keeping digital platform in consideration. In the case of designing the census questionnaire, at first, a team in the project is formed to develop its first draft keeping the questionnaire of the last census 2011 and other relevant issues in consideration. Later on, it is thoroughly reviewed and analysed in a number of consultation meetings organized at BBS level, and made necessary changes. In order to make the questionnaire more inclusive, a number of consultation workshops are organized with the participations of representatives from various ministries/ divisions/agencies, academics, researchers, civil society members, media personnel, experts and other stakeholders. Incorporating the comments and suggestions received through the workshops, the revised draft of the questionnaire is prepared. Subsequently, it is further systematically reviewed and analysed by the 'Technical Support Team' formed by the SID to accomplish technical activities of the census, and followed by the 'Professor's Forum' formed with some renowned professors of different universities. After that, the questionnaire is pre-tested in the field to observe its performance. In light of the experiences and findings gathered from the pre-test, the final draft of the questionnaire is prepared. Afterwards, its CAPI version is developed to carry out data collection of the census digitally, using digital device tablets, following the Computer Assisted Personal Interviewing (CAPI) method, and a field test is conducted in every division to assess the performance of the CAPI questionnaire. After incorporating the findings of the test in the CAPI version, again a pretest is conducted in 821 selected EAs across the country. Based on the

প্রশ্নপত্রের CAPI ভার্সনের চূড়ান্ত খসড়া প্রস্তুত করা হয়। অতঃপর প্রশ্নপত্রটি প্রকল্প বাস্তবায়ন কমিটিতে উপস্থাপনের মাধ্যমে অনুমোদন গ্রহণপূর্বক চূড়ান্ত করা হয়।

শুমারির প্রশ্নপত্রে খানা মডিউল ও ব্যক্তি মডিউল শিরোনামে দু'টি মডিউল রয়েছে। খানা মডিউলে খানার ধরন, খানার বাসগৃহের সংখ্যা ও মালিকানা, খাবার পানির উৎস, টয়লেট সুবিধা, বিদ্যুৎ সুবিধা, রান্নার জ্বালানির উৎস, বৈদেশিক রেমিট্যান্সসহ মোট ১৫টি প্রশ্ন রয়েছে। ব্যক্তি মডিউলে খানার সদস্যদের জনমিতিক ও আর্থসামাজিক তথ্য, যেমন- বয়স, লিঙ্গ, বৈবাহিক অবস্থা, ধর্ম, প্রতিবন্ধিতা, শিক্ষা, কাজের মর্যাদা, প্রশিক্ষণ, মোবাইল ফোন ও ইন্টারনেট ব্যবহার, ব্যাংকিং সুবিধা, ক্ষুদ্র নৃ-গোষ্ঠী বিষয়ক মোট ২০টি প্রশ্ন রয়েছে। অর্থাৎ শুমারির প্রশ্নপত্রে সর্বমোট ৩৫টি প্রশ্ন রয়েছে।

১.৯ CAPI অ্যাপস ও ওয়েব অ্যাপ্লিকেশন টেস্টিং

শুমারির তথ্যসংগ্রহের জন্য প্রস্তুতকৃত CAPI অ্যাপস, ওয়েব অ্যাপ্লিকেশন এবং ডিজিটাল সিস্টেমের সাইবার নিরাপত্তা মূল্যায়ন করার লক্ষ্যে নিম্নোক্ত টেস্টসমূহ সম্পন্ন করা হয়।

(১) বাংলাদেশ কম্পিউটার কাউন্সিলের Software Quality and Testing Centre (SQTC) এর মাধ্যমে CAPI অ্যাপস ও ওয়েব অ্যাপ্লিকেশনের Vulnerability Assessment and Penetration Testing (VAPT), Functional Test এবং Load & Stress Test সম্পন্ন করা হয়;

(২) বাংলাদেশ কম্পিউটার কাউন্সিলের e-Government Computer Incident Response Team (BGD e-GOV CIRT) এর মাধ্যমে CAPI অ্যাপস ও ওয়েব অ্যাপ্লিকেশনের Vulnerability Assessment and Penetration Testing (VAPT) Test সম্পন্ন করা হয়;

(৩) বাংলাদেশ প্রকৌশল বিশ্ববিদ্যালয় (বুয়েট) এর আইআইসিটি (Institute of Information and Communication Technology) বিভাগের মাধ্যমে জনশুমারি ও গৃহগণনা ২০২২ এর ডিজিটাল সিস্টেমের সাইবার নিরাপত্তা মূল্যায়ন করা হয় এবং প্রয়োজনীয় দিক নির্দেশনা গ্রহণ করা হয়;

experiences and findings from the pre-test, the CAPI version of the questionnaire is finalized. Eventually, after a series of the aforementioned processes, the questionnaire is placed before the PIC's meeting, and ultimately finalized, accumulating the suggestions in the questionnaire, received from the meeting.

The questionnaire consists of two modules the Household Module and the Individual Module. In the Household Module, there are 15 questions on various characteristics of households namely types and number of households and their ownerships, source of drinking water, toilet facilities, electricity facilities, sources of cooking fuel, foreign remittance etc. In the Individual Module, there are 20 questions on different individual facts such as age, sex, marital status, religion, disability, education, working status, training, mobile phone and internet use, banking inclusion, ethnic population etc. Including all, there are 35 questions in the census questionnaire.

1.9 Testing of CAPI Apps and Web Application

To assess the cyber security of the digital system, Vulnerability Assessment and Penetration Testing (VAPT) of CAPI apps & web application of the census, the testing performed is mentioned below:

(1) The Vulnerability Assessment and Penetration Testing (VAPT), Functional Test, Load and Stress Test of CAPI apps & web application are accomplished through the Software Quality Testing Centre (SQTC) of Bangladesh Computer Council (BCC);

(2) The Vulnerability Assessment and the Penetration Testing (VAPT) of CAPI apps and online applications are made by the e-Government Computer Incident Response Team (BGD e-GOV CIRT) of Bangladesh Computer Council (BCC);

(3) Cyber Security Assessment of digital system of CAPI apps & web application are reviewed by the Institute of Information and Communication Technology of BUET, and necessary advices are taken from them, and incorporated as well;

(৪) Nara Institute of Science and Technology (NAIST), Japan এর একজন সাইবার নিরাপত্তা বিশেষজ্ঞের নিকট হতে শুমারির CAPI অ্যাপস, ওয়েব অ্যাপ্লিকেশন এবং ডিজিটাল সিস্টেমের সাইবার নিরাপত্তা বিষয়ে পরামর্শ ও প্রয়োজনীয় দিক নির্দেশনা গ্রহণ করা হয়।

১.১০ গণনা পদ্ধতি

জনশুমারি ও গৃহগণনা ২০২২ এ মোডিফাইড ডি-ফ্যাক্টো পদ্ধতি অনুসরণপূর্বক লোকগণনা করা হয়। এ পদ্ধতিতে খানার সদস্যগণকে শুমারি মুহূর্তে তাদের অবস্থানে গণনাভুক্ত করার পাশাপাশি শুমারি মুহূর্তে যারা কর্তব্যরত কিংবা ভ্রমণরত ছিলেন, তাদেরকে স্ব স্ব খানায় গণনাভুক্ত করা হয়।

১.১১ পাইলট শুমারি

পাইলট শুমারি বলতে নির্ভুল শুমারি পরিচালনার লক্ষ্যে মূল শুমারির অব্যবহিত পূর্বে শুমারির প্রস্তুতিমূলক সকল কার্যক্রমের কার্যকারিতা পরীক্ষা-নিরীক্ষা করাকে বোঝায়। এ শুমারিকে মূল শুমারির পূর্ণাঙ্গ ড্রেস রিহার্সেলও বলা হয়ে থাকে। শুমারির সকল প্রক্রিয়া ও কার্যক্রম চূড়ান্তরূপে পরীক্ষা-নিরীক্ষার জন্য দেশের ২৮টি নির্বাচিত নমুনা এলাকায় ২৭ এপ্রিল হতে ১৯ মে ২০২২ সময়ে পাইলট শুমারি পরিচালনা করা হয়। শুমারির সম্পূর্ণ প্রক্রিয়া অনুসরণ করে তথ্যসংগ্রহকারীগণ ট্যাবলেটের মাধ্যমে খানা হতে তথ্যসংগ্রহপূর্বক অনলাইনে সরাসরি সার্ভারে প্রেরণ করে, যা বিডিসিসিএল এ স্থাপিত Oracle Exadata ব্যবহার করে অপটিক্যাল ফাইবার ক্যাবলের মাধ্যমে ক্লাউড থেকে বিবিএস এর ডাটা সেন্টারে স্থানান্তর করা হয়। পাইলট শুমারি হতে অর্জিত অভিজ্ঞতার আলোকে শুমারির সার্বিক প্রক্রিয়া প্রয়োজনীয় সংশোধনপূর্বক চূড়ান্ত করা হয়।

১.১২ প্রশিক্ষণ

শুমারির তথ্য-উপাত্তের গুণগতমান নিশ্চিতকল্পে তথ্যসংগ্রহ কার্যক্রম দক্ষভাবে সম্পাদনের লক্ষ্যে শুমারিতে নিয়োজিত সকল কর্মীকে প্রশ্নপত্রের প্রতিটি বিষয়ে ম্যানুয়াল ও অডিও-ভিজ্যুয়াল উভয় পদ্ধতিতে প্রশিক্ষণ প্রদান করা হয়। এ প্রশিক্ষণের মাধ্যমে শুমারিকর্মীগণকে প্রশ্ন ও তথ্যসংগ্রহ পদ্ধতিসহ শুমারির সার্বিক বিষয় সম্পর্কে সম্যক ধারণা প্রদান করা হয়। শুমারিকর্মীগণকে চার দিনব্যাপী তিন পর্যায়ে প্রশিক্ষণ প্রদান করা হয়।

পর্যায়-১

মাস্টার ট্রেইনার হিসেবে বিভাগীয় শুমারি সমন্বয়কারী ও জেলা শুমারি সমন্বয়কারীগণকে ২৫ মে হতে ২৮ মে ২০২২ সময়ে বিবিএস সদর দপ্তরে চার দিনের প্রশিক্ষণ প্রদান করা হয়।

(4) Necessary pieces of advices and guidelines are also received from a cyber security specialist at Nara Institute of Science and Technology (NAIST), Japan on the Cyber Security Systems of CAPI apps, web applications and digital systems of the census.

1.10 Enumeration Method

The modified de facto method is followed in the Population and Housing Census 2022. Under this method, members of households are enumerated in the place where they stay at the census moment, and the members who remain on duty or on journey at the census moment are enumerated at their usual residences.

1.11 Pilot Census

To run the census perfectly the pilot census means to examine all preparatory works of census just immediately before the main census. It is also termed as the full-dress-rehearsal of the main census. In order to assess the entire final processes of the main census, a pilot census was conducted from 27 April to 19 May 2022 in 28 selected sample EAs. Under the pilot, the enumerators collect data from households using tablets and transmit them to servers through online, which have been ultimately transferred from the cloud to the BBS data centre by using Oracle Exadata installed in BDCCL, passing through Optical Fibre Cable. In light of the experiences of the pilot census, required modifications are made and the overall census preparations are finalized.

1.12 Training

To perform data collection efficiently and to ensure high quality data, a comprehensive training in two forms, manual and audio-visual, is imparted on every aspect of the questionnaire to all census workers. Under these trainings, they are educated on the overall contents of the questionnaire and the data collection technique as well. The training is conducted for four days in three phases.

Phase-1

As the master trainers, Divisional Census Coordinators (DivCCs) and the District Census Coordinators (DCCs) are provided training for four days from 25 to 28 May 2022 by the Core Census Trainers (CTT) at the BBS Headquarters.

পর্যায়-২

জেলা পর্যায়ে নির্ধারিত প্রশিক্ষণ কেন্দ্রে মাস্টার ট্রেইনার হিসেবে জেলা শুমারি সমন্বয়কারীগণ উপজেলা শুমারি সমন্বয়কারী, জোনাল অফিসার ও আইটি সুপারভাইজারগণকে ৩০ মে হতে ০২ জুন ২০২২ সময়সীমায় প্রশিক্ষণ প্রদান করেন।

পর্যায়-৩

উপজেলা শুমারি সমন্বয়কারী ও আইটি সুপারভাইজারগণের সার্বিক সহায়তায় জোনাল অফিসারগণ সুপারভাইজার ও গণনাকারীদের ১ম ব্যাচকে ৪ জুন ২০২২ হতে ৭ জুন ২০২২ এবং ২য় ব্যাচকে ৯ জুন ২০২২ হতে ১২ জুন ২০২২ পর্যন্ত উপজেলার নির্ধারিত প্রশিক্ষণ কেন্দ্রে প্রশিক্ষণ প্রদান করেন।

ম্যানুয়াল পদ্ধতির পাশাপাশি অডিও-ভিজ্যুয়াল ট্রেইনিং মডিউলের মাধ্যমে শুমারিকর্মীগণকে নিবিড় প্রশিক্ষণ প্রদান করা হয়। এছাড়াও প্রতিটি প্রশ্নের পৃথক ইন্টারঅ্যাকটিভ অ্যানিমেটেড ট্রেইনিং অ্যাপস প্রস্তুত করা হয় যা শুমারিকর্মীগণের প্রশিক্ষণলব্ধ জ্ঞান আরও সমৃদ্ধ করার জন্য সেলফ লার্নিং প্ল্যাটফর্ম হিসেবে ব্যবহারের সুযোগ সৃষ্টি করে। প্রশ্নমালার যেকোনো বিষয়ে শুমারিকর্মীগণের মধ্যে কোনো ধরনের অস্পষ্টতা দেখা দিলে তা দূরীকরণে প্রশিক্ষণের এ পদক্ষেপটি অত্যন্ত কার্যকর ভূমিকা রাখে।

১.১৩ কল সেন্টার

শুমারির তথ্যসংগ্রহের সময় মাঠ পর্যায়ে উদ্ভূত বিভিন্ন সমস্যা/জিজ্ঞাসার তাৎক্ষণিক সমাধানের লক্ষ্যে বিবিএস সদর দপ্তরে একটি কল সেন্টার স্থাপন করা হয়। উক্ত কল সেন্টারটি ৩০ মে হতে ৩০ জুন ২০২২ পর্যন্ত ২৪ (চব্বিশ) ঘন্টা চালু রাখা হয় যেখানে ৪০ জন করে অপারেটর দুই শিফটে দায়িত্ব পালন করেন। কল সেন্টারের হটলাইন নম্বরে (০৯৬০২৯৯৮৮৭৭) ফোন করে শুমারিতে নিয়োজিত বিভিন্ন স্তরের কর্মীগণ প্রয়োজনীয় পরামর্শ ও সমাধান গ্রহণ করেন। এছাড়াও শুমারির গণনা থেকে যেন কোনো ব্যক্তি বাদ না পড়েন কিংবা সরাসরি ফোনে যোগাযোগের মাধ্যমে গণনায় অন্তর্ভুক্ত হতে পারেন সে লক্ষ্যে কল সেন্টারের হটলাইন নম্বরটি জনসাধারণের জন্য উন্মুক্ত করা হয়।

কল সেন্টারের পাশাপাশি বিবিএস সদর দপ্তরে একটি শুমারি নিয়ন্ত্রণকেন্দ্র স্থাপন করা হয়। শুমারি নিয়ন্ত্রণ কেন্দ্রটি ২৯ মে ২০২২ হতে ২৮ জুন ২০২২ পর্যন্ত প্রতিদিন (সাপ্তাহিক ও সরকারি ছুটির দিনসহ) সকাল ৮.০০টা হতে রাত ১২.০০টা পর্যন্ত খোলা রাখা হয়। যেখানে বিবিএস এর কর্মকর্তা ও কর্মচারীগণের সমন্বয়ে গঠিত তিনটি টিম তিন শিফটে দায়িত্ব

Phase-2

Upazila Census Coordinators (UCCs), IT Supervisors, and Zonal Officers are imparted training by the DCCs for four days from 30 May to 02 June 2022 at the district level.

Phase-3

Supervisors and enumerators are trained for four days from 4 to 7 June in the first batch and the same from 9 to12 June 2022 in the second batch by Zonal Officers at Upazilas, Zones, and Unions with the help of Upazila Census Coordinators (UCCs) and IT Supervisors.

Alongside the training manual, an audio-visual training module is developed for imparting intensive training to the census personnel. Besides, in order to enrich the knowledge gathered from manual training more perfectly through self-learning, separate interactive animated training apps on each question are developed, which have been widely used, especially by the enumerators and supervisors. This training platform plays an effective role in eliminating any ambiguity of census personnel on any matter of the census questionnaire.

1.13 Call Centre

A call centre was set up at BBS Headquarters to provide prompt solutions on subject matters and general queries of the census staff at various levels, which remained functional 24 hours from 30 May to 30 June 2022. A total of 40 operators performed their duties in two shifts at the call centre. The census personnel at different levels communicated, and sought solutions of various technical and critical aspects, calling through the hotline (09602998877). Furthermore, the centre is made open to all so that the people can communicate directly to the census team to be included in the census counting.

Alongside the call centre, a Census Control Center is established, as the previous censuses, in BBS Headquarters. It is kept open everyday from 8.00 a.m. to 12.00 a.m. from 29 May to 28 June 2022. Three teams with the BBS officials are formed and they carry out their duties in the centre by rotation. They note down the problems

পালন করেন। তারা মাঠ পর্যায় হতে প্রাপ্ত সমস্যা/অভিযোগের বিবরণ নির্দিষ্ট রেজিস্টারে লিপিবদ্ধ করেন। অতঃপর প্রকল্প কর্তৃপক্ষের সাথে আলোচনাক্রমে প্রযোজ্য সমাধান মাঠ পর্যায়ের সংশ্লিষ্ট কর্মীকে অবহিত করে তা রেজিস্টারে নির্ধারিত স্থানে লিপিবদ্ধ করে রাখেন। একইসাথে সকল সিটি কর্পোরেশন, বিভাগ, জেলা, উপজেলা ও ইউনিয়ন পর্যায়ে শুমারি নিয়ন্ত্রণকেন্দ্র স্থাপনপূর্বক শুমারিকর্মীগণকে প্রয়োজনীয় সহায়তা প্রদান করা হয়।

১.১৪ শুমারির প্রচার

শুমারিতে সঠিক তথ্য প্রদানে জনসাধারণকে উৎসাহিত করার ক্ষেত্রে শুমারির প্রচার খুবই গুরুত্বপূর্ণ ভূমিকা পালন করে। দেশের প্রতিটি স্থানে প্রত্যেক শ্রেণি-পেশার মানুষের কাছে শুমারির বার্তা পৌঁছানো এবং তাদেরকে স্বতঃস্ফূর্ত অংশগ্রহণে উদ্বুদ্ধ করতে ব্যাপক প্রচার কার্যক্রম গ্রহণ করা হয়। প্রচার কার্যক্রমের শুরুতে শুমারি উপলক্ষ্যে মহামান্য রাষ্ট্রপতি কর্তৃক স্মারক ডাকটিকিট ও উদ্বোধনী খাম অবমুক্ত করা হয়। দেশের সকল মোবাইল ফোন ব্যবহারকারীকে মাননীয় প্রধানমন্ত্রী'র ভয়েস কল প্রেরণ করা হয়। মোবাইল ফোনে একাধিকবার শুমারি বিষয়ক খুদেবার্তা (এসএমএস) প্রেরণ এবং সকল সরকারি দপ্তরের ওয়েব পোর্টালে শুমারির কাউন্ট ডাউন ক্লক সংযুক্ত করা হয়। শুমারির ব্যাপক প্রচারের লক্ষ্যে প্রিন্ট, ইলেকট্রনিক ও অনলাইন মিডিয়ায় নিয়মিত বিজ্ঞাপন, বিভিন্ন প্রচার কনটেন্ট যেমন- শুমারির থিম সং, নাটিকা, ডকুড্রামা, টিভি ও রেডিও কমার্শিয়াল ইত্যাদি সম্প্রচারের পাশাপাশি টক-শো আয়োজন করা হয়। বিভিন্ন টেলিভিশন চ্যানেলের স্ক্রলে শুমারির স্লোগান ও সময়সীমা প্রদর্শনের পাশাপাশি সোশ্যাল মিডিয়া যথা- ফেসবুক, হোয়াটসঅ্যাপ, টুইটার, ইউটিউব, ইনস্টাগ্রাম ইত্যাদি মাধ্যমেও শুমারির প্রচার চালানো হয়। দেশের সকল সিটি কর্পোরেশন এলাকায় ডিজিটাল বিলবোর্ডের মাধ্যমে বিভিন্ন প্রচার কনটেন্ট প্রদর্শন করা হয়। গ্রাম/মহল্লা তথা পাড়ায় পাড়ায় মাইকিং, পোস্টার লাগানো ও লিফলেট বিতরণ করা হয়। ইসলামিক ফাউন্ডেশন এর সহায়তায় দেশের সকল মসজিদে একাধিকবার জুম্মার নামাজের সময় ইমামগণ কর্তৃক শুমারির বিষয়ে আলোচনা করা হয়। এছাড়াও মন্দির, প্যাগোডা ও গির্জায় শুমারির বিষয় প্রচার করা হয়। শুমারির প্রথম দিবস অর্থাৎ ১৫ জুন ২০২২ তারিখ দেশের ১০টি জাতীয় দৈনিক পত্রিকায় 'জনশুমারি ও গৃহগণনা ২০২২' শীর্ষক ক্রোড়পত্র প্রকাশ করা হয়। এতে মহামান্য রাষ্ট্রপতি, মাননীয় প্রধানমন্ত্রী, মাননীয় পরিকল্পনামন্ত্রী, মাননীয় পরিকল্পনা প্রতিমন্ত্রী, এসআইডি'র সচিব ও বিবিএস'র মহাপরিচালকের বাণী এবং শুমারির গুরুত্ব ও কার্যক্রম বিষয়ে প্রকল্প পরিচালকের একটি বিস্তারিত

reported from the field in a specific register. Afterwards, they discuss the poblems with the competent authority, including project team to have the approriate solutions, and provide feedbacks to the census workers, and keep notes on it on the same register. The same arrangements are also made in all City Coorporations, Divisions, Districs, Upazillas and Unions, in order to provide necessary supports to the census workers.

1.14 Census Campaign

The campaign plays very vital role in sensitizing the respondents to provide accurate data in census. A wide range of campaign is carried out to convey census messages to every person living each and every corner of the country. At the beginning, a commemorative postal stamp and an inaugural envelope are released by the Honourable President of the People's Republic of Bangladesh. A Voice Call of the Honourable Prime Minister is delivered to all mobile subscribers. In addition, Short Message Services (SMS) on census are sent several times to all mobile phone users. Countdown clocks on the census are hoisted on the web portals of all government organizations. To ensure mass campaign, census messages are regularly publicized through print, electronic and online medias. Alongside talk-show, various promotional contents such as theme-song, playlet, docudrama, television and radio commercial are frequently aired through TV and radio. Census slogan and enumeration period are telecasted on various TV channels. In addition, social medias such as Facebook, WhatsApp, YouTube, Instagram, and so on are also used for census campaign. Census publicity contents are also displayed on a number of billboards in the prominent places of all city corporations. Posters are hung, leaflets are distributed and miking are done everywhere. Another special awareness campaign are broadly conducted by the Imams at all mosques during 'Jummah Prayers' with the cooperation of the Islamic Foundation. After that, census campaign are also conducted in temples, pagodas and churches. Special supplements are published in the most widely circulated 10 daily newspapers, containing the messages of Honourable President, Honourable Prime Minister, Minister for Planning, State Minister for

প্রতিবেদন প্রকাশিত হয়। তথ্যসংগ্রহ শুরুর দিন এসআইডি ও বিবিএস এর কর্মকর্তা-কর্মচারী এবং বাংলাদেশ ন্যাশনাল ক্যাডেট কোর (বিএনসিসি), বাংলাদেশ স্কাউটস ও বাংলাদেশ গার্ল গাইডস এসোসিয়েশন এর সদস্যগণের অংশগ্রহণে বিবিএস সদর দপ্তরসহ দেশের সকল জেলায় একযোগে শুমারির উদ্বোধনী র‍্যালীর আয়োজন করা হয়। শুমারি সপ্তাহ জুড়ে ঢাকা শহরে ঘোড়ার গাড়ি ব্যবহার করে শুমারির ব্যাপক প্রচার চালানো হয়। এ উপলক্ষ্যে পরিসংখ্যান ভবন, পরিকল্পনা কমিশন চত্বর, দোয়েল চত্বরসহ ঢাকা সিটি কর্পোরেশনের উল্লেখযোগ্য স্থান ও সড়কদ্বীপে আলোকসজ্জা করা হয়। এছাড়া দেশের অন্যান্য সিটি কর্পোরেশনের গুরুত্বপূর্ণ এলাকা ও সড়কদ্বীপেও আলোকসজ্জা করা হয়।

১.১৫ শুমারি জনবল

শুমারিতে সকলের গণনাভুক্তি নিশ্চিতকল্পে দেশের সমগ্র অঞ্চলকে ক্ষুদ্র ক্ষুদ্র এলাকায় বিভক্ত করে মোট ৩,৮১,০৫৩টি গণনা এলাকা গঠন করা হয়। শুমারির তথ্যসংগ্রহের নিমিত্ত মূলত প্রতিটি গণনা এলাকার জন্য ০১জন হিসেবে মোট ৩,৬৫,৭৯১জন গণনাকারী এবং তাদের কার্যক্রম সরাসরি তদারকির জন্য ৬৩,৫৫০জন সুপারভাইজার নিয়োগ করা হয়। এসকল শুমারিকর্মী উপজেলা পর্যায়ে উপজেলা নির্বাহী অফিসারের নেতৃত্বে গঠিত গণনাকারী ও সুপারভাইজার নিয়োগ কমিটি কর্তৃক নির্বাচন করা হয়। উক্ত কমিটি কর্তৃক আইসিটি জ্ঞান সম্পন্ন ও স্মার্ট ফোন পরিচালনায় পারদর্শী স্থানীয় যুবক ও যুব নারীদের মধ্য হতে বাছাইক্রমে গণনাকারী ও সুপারভাইজার নির্বাচন করা হয়। মাঠ পর্যায়ে গণনাকারী ও সুপারভাইজারদের কার্যক্রম সরাসরি তত্ত্বাবধান করার জন্য বিবিএস ও সরকারের অন্যান্য দপ্তরের ৩৭৭৯জন কর্মকর্তা/কর্মচারীকে জোনাল অফিসার হিসেবে নিয়োজিত করা হয়। উল্লেখ্য, প্রথম ডিজিটাল শুমারি সফলভাবে সম্পাদনের নিমিত্ত জোনাল অফিসারদেরকে সহযোগিতা প্রদানের জন্য স্থানীয় যুবক ও যুব নারীদের মধ্য থেকে আইসিটি বিষয়ে পারদর্শী ৩,৭৭৯জনকে আইসিটি সুপারভাইজার হিসেবে নিয়োগ করা হয়। তথ্যসংগ্রহ কার্যক্রম সমন্বয় ও তদারকি করার জন্য ৫৫২ জন উপজেলা শুমারি সমন্বয়কারী, ১৬৩ জন জেলা শুমারি সমন্বয়কারী, এবং ১২ জন বিভাগীয় শুমারি সমন্বয়কারী দায়িত্বরত ছিলেন। বর্ণিত জনবলসহ সর্বমোট প্রায় ৪,৩৭,০০০ জন শুমারির বিভিন্ন দায়িত্বে সরাসরি নিয়োজিত ছিলেন।

Planning, Secretary of SID, Director General of BBS, along with a brief on the census by the Project Director of Population and Housing Census 2021 Project, on the very first day of enumeration on 15 June 2022. Census inaugural rallies are also demonstrated at BBS Headquarters as well as in all the districts with the participations of officials of SID and BBS along with the members of the Bangladesh National Cadet Corps (BNCC), Bangladesh Scouts and Bangladesh Girl Guides Association. A week-long Horse Carts' campaign are also carried out in Dhaka City. Including BBS Building (Parisankhyan Bhaban), some road dividers as well as some prominent places of Dhaka city such as Planning Commission's Premises, Doyel Chottor etc. are illuminated on the occasion of the census as part of campaign. The same is also done in all other city corporations.

1.15 Census Workforce

To ensure inclusion of all in the census, the entire country is fragmented into 3,81,053 Enumeration Areas with a tiny portion for each. A total of 3,65,791 enumerators, usually one for each EA, are appointed for data collection and a total of 3,65,791 supervisors are appointed for supervising data collection activity directly. These census workers are selected by the 'Enumerator and Supervisor Selection Committee' formed at Upazila, headed by the Upazila Nirbahi Officer. This committee selects local youth literally considering their ICT knowledge as well as their skills on smart phone operations. A total of 3779 zonal officers from BBS and other government departments are engaged to supervise the enumerators and supervisors' activities at the field. It is to be noted that, in order to conduct the first ever digital census smoothly, a total of 3779 ICT supervisors from the skilled local youths are also engaged for providing ICT assistance to the zonal officers. A total of 552 Upazila Census Coordinators (UCC), 163 District Census Coordinators (DCC), and 12 Divisional Census Coordinators (DivCC) are engaged to coordinate and supervise census activities at the field, including data collection. Approximately a total of 4 hundared and 37 thousand personnel are directly engaged in various activities of the census.

১.১৬ তথ্যসংগ্রহ

জনশুমারি ও গৃহগণনা ২০২২ এর তথ্যসংগ্রহের ক্ষেত্রে ১৪ জুন ২০২২ তারিখ দিবাগত রাত ১২.০০ টা (শূন্য মুহূর্ত, ১৫ জুন)-কে 'শুমারি রেফারেন্স পয়েন্ট/সময়' হিসেবে এবং ১৫ থেকে ২১ জুন ২০২২ সময়কে 'শুমারি সপ্তাহ' হিসেবে নির্দিষ্ট করা হয়। উল্লেখ্য, শুমারির তথ্যসংগ্রহের পূর্বে দুই দিন (১৩ ও ১৪ জুন ২০২২) গণনাকারীগণ কর্তৃক তাদের নিজ নিজ গণনা এলাকার খানাসমূহ সনাক্ত করার উদ্যোগ নেয়া হয়। শুমারির শুরুতেই ১৪ জুন ২০২২ দিবাগত রাত ১২.০০টা হতে ১৫ জুন ২০২২ ভোর ৬.০০টা পর্যন্ত অর্থাৎ শুমারি রাতে সারাদেশে ভাসমান/ছিন্নমূল লোকগণনা সম্পন্ন করা হয়। অতঃপর ১৫ জুন ২০২২ তারিখে মহামান্য রাষ্ট্রপতি ও মাননীয় প্রধানমন্ত্রীর খানার তথ্যসংগ্রহের মাধ্যমে শুমারির শুভ সূচনা করা হয়। ১৫ থেকে ২১ জুন ২০২২ পর্যন্ত সাতদিন দেশব্যাপী শুমারির তথ্যসংগ্রহ কার্যক্রম পরিচালনা করা হয়। উল্লেখ্য, শুমারি চলাকালে দেশের উত্তর-পূর্বাঞ্চলে আকস্মিক ভয়াবহ বন্যা দেখা দেয়। একারণে শুমারির তথ্যসংগ্রহ কার্যক্রম যথাযথ সম্পন্ন করার স্বার্থে আন্তর্জাতিক প্রটোকল মেনে সিলেট, সুনামগঞ্জ, মৌলভীবাজার ও নেত্রকোণা জেলায় শুমারির তথ্যসংগ্রহের সময়সীমা ২৮ জুন ২০২২ পর্যন্ত বৃদ্ধি করা হয়।

১.১৭ শুমারি পরবর্তী যাচাই (পিইসি) জরিপ

বিবিএস কর্তৃক সম্পাদিত প্রতিটি শুমারির পরেই এর Coverage Error ও Content Error নিরূপণের লক্ষ্যে জাতিসংঘের গাইডলাইন 'Principles and Recommendation for Population and Housing Census (Revision 3)' অনুযায়ী শুমারি পরবর্তী যাচাই (পিইসি) জরিপ পরিচালনা করা হয়। জনশুমারি ও গৃহগণনা ২০২২ এর পিইসি জরিপ স্বতন্ত্র প্রতিষ্ঠান বাংলাদেশ উন্নয়ন গবেষণা প্রতিষ্ঠান (বিআইডিএস) কর্তৃক সম্পাদন করা হয়। এ জরিপের আওতায় ৩৭৮টি নির্বাচিত গণনা এলাকা থেকে ১০ থেকে ১৬ অক্টোবর ২০২২ সময়ে তথ্যসংগ্রহ এবং ০৬ ফেব্রুয়ারি ২০২৩ তারিখে রিপোর্ট প্রকাশ করা হয়। পিইসি জরিপের ফলাফল অনুযায়ী জনশুমারি ও গৃহগণনা ২০২২ এর Net Coverage Error (NCE) ২.৭৫ শতাংশ, যা বাংলাদেশের শুমারির ইতিহাসে সর্বনিম্ন।

১.১৮ উপাত্ত প্রক্রিয়াকরণ

জনশুমারি ও গৃহগণনা ২০২২ এর তথ্যসংগ্রহ CAPI অ্যাপ্লিকেশনের মাধ্যমে সম্পাদন করা হয়। CAPI অ্যাপ্লিকেশন প্রস্তুতের সময় যতটা সম্ভব ভেলিডেশন রুলস সংযোজন করা হয় যার ফলে সংগৃহীত তথ্যের গুণগতমান

1.16 Census Enumeration

The midnight of 14 June 2022 (the zero moment of 15 June) is considered as 'the census reference point/time', and the following week, 15-21 June 2022 as 'the Census Week'. It is noted that, the households located in each of the enumeration areas are identified by the respective enumerators in the previous two days (13 and 14 June 2022) of the census enumeration. At first, the floating population is counted on census night, from 12:00 o'clock at night of 14 June to 6.00 am of 15 June 2022, across the country which is considered as the 'Census Night'. At the household level, the census data collection is inaugarated through data collection of the households of the Honourable President and the Honourable Prime Minister. Subsequently, the nation wide data collection activities are taken place for 7 days from 15 to 21 June 2022. It is to be noted that, due to sudden flash flood in the north-east region of the country, the data collection period is extended for 7 days to 28 June 2022 in four districts: Sylhet, Sunamganj, Moulvibazar, and Netrakona, following the international protocol of census.

1.17 Post Enumeration Check (PEC) Survey

Post Enumeration Check (PEC) Survey is conducted immediately after every census in Bangladesh following UN guidelines 'Principles and Recommendation for Population and Housing Census' to assess the coverage and content error of the census data. The PEC survey is carried out by an independent professional organization, Bangladesh Institute of Development Studies (BIDS). Data are collected from a total of 378 selected sample enumeration areas during 10-16 October 2022. The report of the PEC survey, which is conducted independently, is published on 06 February 2023. As per PEC survey findings, the Net Coverage Error (NCE) is found to be 2.75%, which is the lowest ever in the census history of Bangladesh

1.18 Data Processing

Data of the Population and Housing Census 2022 are collected digitally using CAPI Application. As adequate numbers of validation rules are set up in the CAPI application, it is found that the quality of census data is significantly better.

যথেষ্ট ভালো ছিল। তদুপরি গুণগতমান সম্পন্ন তথ্য প্রদানের লক্ষ্যে সংগৃহীত ডাটা ক্লিনিং, এডিটিং ও প্রসেসিং করা হয়। এ কাজ সম্পাদনের জন্য একটি ওয়েব বেইজড অ্যাপ্লিকেশন প্রস্তুত করা হয়, যার মাধ্যমে শুমারির উপাত্তে প্রাপ্ত অসংগতি জেলা ও উপজেলা পর্যায় হতে সরাসরি যাচাইপূর্বক প্রয়োজনীয় সংশোধন করে পুনরায় সার্ভারে প্রেরণ করা হয়। এ কাজে নিয়োজিত কর্মকর্তা-কর্মচারীগণকে ডাটা এডিটিং বিষয়ে প্রশিক্ষণ প্রদান করা হয়। উল্লেখ্য, শুমারির উপাত্ত ক্লিনিং, এডিটিং ও প্রসেসিং এর নিমিত্ত একটি নির্দেশিকা প্রস্তুত করা হয়। পরবর্তীতে ফিল্ড অফিস হতে প্রাপ্ত সংশোধিত তথ্যের আলোকে জাতিসংঘের এ সংক্রান্ত গাইডলাইন 'Handbook on Population and Housing Census Editing' অনুসরণ করে ডাটা প্রক্রিয়াকরণ টিম কর্তৃক শুমারির ডাটা প্রয়োজনীয় ক্লিনিং, এডিটিং ও প্রসেসিং করা হয়। অতঃপর উক্ত টিম Oracle Database ও STATA Software ব্যবহার করে শুমারির উপাত্ত প্রক্রিয়াকরণ সম্পন্ন করে এবং টেবুলেশন প্ল্যান অনুযায়ী টেবিল প্রস্তুত করেন।

১.১৯ শুমারির রিপোর্ট

সুষ্ঠু ও সফলভাবে শুমারি সম্পাদনের মাত্র এক মাস সময়ের মধ্যে এর প্রাথমিক রিপোর্ট আনুষ্ঠানিকভাবে প্রকাশ করা হয়। ২৭ জুলাই ২০২২ তারিখ বঙ্গবন্ধু আন্তর্জাতিক সম্মেলন কেন্দ্র, ঢাকায় একটি প্রকাশনা অনুষ্ঠান আয়োজনের মধ্য দিয়ে এ রিপোর্ট প্রকাশ করা হয়। রিপোর্টটি বাংলা ও ইংরেজি উভয় ভাষায় পৃথকভাবে প্রকাশ করা হয়। প্রাথমিক রিপোর্টে দেশের গণনাকৃত মোট জনসংখ্যা, পল্লি ও শহরভিত্তিক জনসংখ্যা, লিঙ্গভিত্তিক জনসংখ্যা, জনসংখ্যা বৃদ্ধির হার, জনসংখ্যার ঘনত্ব, লিঙ্গানুপাত, শিশু ও নারী অনুপাত, নির্ভরশীলতা অনুপাত, বৈবাহিক অবস্থা, ধর্মভিত্তিক জনসংখ্যা, ক্ষুদ্র নৃ-গোষ্ঠীভুক্ত জনসংখ্যা, সাক্ষরতা, প্রতিবন্ধিতা, মোবাইল ও ইন্টারনেট ব্যবহারকারী, মোট খানার সংখ্যা, খানার আকার, বাসগৃহের সংখ্যা, খানায় বিদ্যমান সুবিধাদি ইত্যাদি বিষয়ে গুরুত্বপূর্ণ তথ্য সংক্ষিপ্ত আকারে প্রকাশ করা হয়।

জনশুমারি ও গৃহগণনা ২০২২ এর প্রাথমিক রিপোর্ট প্রকাশের পরপরই ন্যাশনাল রিপোর্ট (ভলিউম ১) প্রস্তুতের কার্যক্রম শুরু করা হয়। এ শুমারির মোট ১৩৩টি রিপোর্ট। এর মধ্যে ন্যাশনাল রিপোর্ট ৫টি যথা- ন্যাশনাল রিপোর্ট (ভলিউম ১), ইউনিয়ন স্ট্যাটিসটিকস (ভলিউম ২), আরবান এরিয়া রিপোর্ট (ভলিউম ৩), আর্থসামাজিক ও জনমিতিক জরিপ ২০২৩

Never the less, data cleaning, editing and processing are carried out to produce quality data. A web-based application is developed, through which necessary corrections are made into census data from the field directly at district and upazila level, and send them back to the server. Extensive training is imparted to the concerned personnel on data editing. Moreover, a guideline on editing, cleaning, and processing of census data is prepared. Later on, taking the corrections made at the field as well as the findings noted therein into consideration, the necessary editing, cleaning and processing are accomplised by 'the Data Processing Team', following the United Nations guideline 'Handbook on Population and Housing Census Editing'. Finally, by using the Oracle Database and STATA software, aforementioned team complete the data processing activities, and generate required tables according to tabulation plan of the census.

1.19 Census Report

After the successful completion of the census enumeration, the preliminary report is published in a month. The preliminary report is published through organizing a dissemination programme on 27 July 2022 at Bangabandhu International Conference Centre (BICC) in Dhaka. The preliminary report is published separately both in Bengali and English. Some important information like total enumerated population, population by rural and urban, population by sex, population growth rate, population density, sex ratio, child-woman ratio, dependency ratio, marital status, population by religion, ethnic population, literacy, disability, mobile and internet user, total household, household size, number of dwelling units, existing facilities avaiable in the household etc. are published in the preliminary report in brief.

Just after publishing the preliminary report of Population and Housing Census 2022, the preparation of National Report (Volume 1) is begun. The census has a total of 133 reports. Among these, there are five national level reports such as National Report (Volume 1), Union Statistics (Volume 2), Urban Area Report

রিপোর্ট (ভলিউম ৪) ও অ্যাডমিনিস্ট্র্যাটিভ রিপোর্ট (ভলিউম ৫)। অবশিষ্ট রিপোর্টগুলোর মধ্যে রয়েছে ৬৪টি জেলা রিপোর্ট ও ৬৪টি কমিউনিটি রিপোর্ট। এছাড়া রয়েছে ২৫টি মনোগ্রাফ ও ৩৫টি ইনফোগ্রাফ।

(Volume 3), Socio-economic and Demographic Survey Report 2023 (Volume 4) and Administrative Report (Volume 5). Of the others, there are 64 district reports and 64 community reports. In addition, there are 25 Monographs and 35 Infographs.

অধ্যায় ২
Chapter 2

অধ্যায় ২: ধারণা ও সংজ্ঞা
Chapter 2: Concept and Definition

জনশুমারি ও গৃহগণনা ২০২২ কার্যক্রমে যেসব ধারণা ও সংজ্ঞা ব্যবহার করা হয়েছে তা নিম্নে বর্ণনা করা হলো-

২.১ জনশুমারি ও গৃহগণনা

জাতিসংঘের গাইডলাইন অনুযায়ী 'জনশুমারি হলো একটি সুনির্দিষ্ট সময়ে একটি দেশ বা নির্ধারিত ভূখণ্ডে বসবাসকারী ব্যক্তিবর্গের ক্ষুদ্রতম ভৌগোলিক সীমানাধীন জনমিতিক, অর্থনৈতিক ও সামাজিক তথ্য-উপাত্ত সংগ্রহ, সংকলন, বিশ্লেষণ, পরিবীক্ষণ ও প্রকাশের সুপরিকল্পিত সামগ্রিক প্রক্রিয়া।' এ শুমারির মূলতঃ দু'টি প্রধান অংশ রয়েছে:

(ক) জনশুমারি: জনশুমারির মাধ্যমে নির্দিষ্ট সময়ে একটি দেশের সকল ব্যক্তির জনমিতিক ও আর্থসামাজিক মৌলিক তথ্য-উপাত্ত ক্ষুদ্রতম ভৌগোলিক স্তর (গ্রাম/মহল্লা) পর্যন্ত সংগ্রহ করা হয়।

(খ) গৃহগণনা: গৃহগণনা এমন একটি কার্যক্রম যার মাধ্যমে নির্দিষ্ট সময়ে একটি দেশের সকল আবাসিক গৃহের সংখ্যা, কাঠামোগত বিন্যাস ও বিদ্যমান সুযোগ-সুবিধা সম্পর্কিত মৌলিক তথ্য-উপাত্ত ক্ষুদ্রতম ভৌগোলিক স্তর (গ্রাম/মহল্লা) পর্যন্ত সংগ্রহ করা হয়।

২.২ গণনা পদ্ধতি

জনশুমারি ও গৃহগণনা ২০২২ এর তথ্যসংগ্রহে মোডিফাইড ডি-ফ্যাক্টো (Modified De-facto) পদ্ধতি অনুসরণ করা হয়েছে। এ পদ্ধতিতে খানার সদস্যগণকে শুমারি মুহূর্তে খানায় গণনার পাশাপাশি কর্তব্যরত ও ভ্রমণরত সদস্যকেও তাদের নিজ নিজ খানায় গণনাভুক্ত করা হয়।

২.৩ শুমারি মুহূর্ত

শুমারি শুরুর শূন্য মুহূর্ত-কে শুমারি মুহূর্ত বলা হয়। জনশুমারি ও গৃহগণনা ২০২২ এর শুমারি মুহূর্ত হলো ১৪ জুন ২০২২ এর দিবাগত রাত ১২:০০ (শূন্য মুহূর্ত '১৫ জুন')।

২.৪ শুমারি রাত

শুমারি মুহূর্ত হতে শুরু করে ভোর ৬:০০ টা পর্যন্ত সময় হলো 'শুমারি রাত'। সে অনুযায়ী ১৪ জুন ২০২২ দিবাগত রাত ১২.০০ টা (শূন্য মুহূর্ত ১৫ জুন) হতে ভোর ৬:০০ টা পর্যন্ত সময়কে 'শুমারি রাত' হিসেবে গণ্য করা হয়।

In this chapter, the concepts and definitions used in Population and Housing Census 2022 are described, and these are as follows-

2.1 Population and Housing Census

According to the United Nations Guidelines, 'A Population Census is the total process of planning, collecting, compiling, evaluating, disseminating and analysing demographic, economic and social data at the smallest geographic level pertaining, at a specified time, to all persons in a country or in a well-delimited part of a country.' There are two main parts of the Population and Housing Census as elaborated below:

(a) Population Census: The Population Census collects demographic and socio-economic basic data of all persons of a country at a specified time down to the smallest geographical level (village/mahalla).

(b) Housing Census: The Housing Census collects the basic data related to the number of all dwelling houses, structural conditions, and facilities available in the dwelling houses in a country at a specified time down to the smallest geographical level (village/mahalla).

2.2 Enumeration Method

The Population and Housing Census 2022 has been conducted as per 'modified defacto' method. In this method, alongside enumerating the household members at their location at the census moment, persons on duty and traveling at the census moment are enumerated in their respective usual households.

2.3 Census Moment

The moment at 12.00 a.m. on 14th June 2022 (00:00 hour of 15th June) is considered as the Census Moment of the Population and Housing Census 2022.

2.4 Census Night

The period from the census moment to 6:00 a.m. is considered as 'Census Night'. Hence, the period from 12.00 a.m. on 14th June 2022 (00:00 hour of 15th June) to 6:00 a.m. is considered as 'Census Night'.

২.৫ শুমারিকাল

শুমারি মুহূর্ত হতে শুরু করে ২১ জুন ২০২২ পর্যন্ত ০৭ (সাত) দিন শুমারি কাল বা 'শুমারি সপ্তাহ' হিসেবে গণ্য করা হয়।

২.৬ পল্লি এলাকা

সিটি কর্পোরেশন, পৌরসভা, উপজেলা হেডকোয়ার্টার্স (পৌরসভা হিসেবে ঘোষিত নয়) ও তৎসংশ্লিষ্ট মৌজা, ক্যান্টনমেন্ট, স্থানীয় সরকার বিভাগ কর্তৃক তালিকাভুক্ত গ্রোথ সেন্টার ও তৎসংশ্লিষ্ট মৌজা বহির্ভূত এলাকাকে পল্লি হিসেবে গণ্য করা হয়।

২.৭ শহর এলাকা

পাঁচ ধরনের এলাকা যথাক্রমে সিটি কর্পোরেশন, পৌরসভা, উপজেলা হেডকোয়ার্টার্স (পৌরসভা হিসেবে ঘোষিত নয়) ও তৎসংশ্লিষ্ট মৌজা, ক্যান্টনমেন্ট, স্থানীয় সরকার বিভাগ কর্তৃক তালিকাভুক্ত গ্রোথ সেন্টার ও তৎসংশ্লিষ্ট মৌজাকে শহর এলাকা হিসেবে গণ্য করা হয়।

২.৮ খানা ও খানার সদস্য

এক বা একাধিক ব্যক্তি যারা এক পাকে ও একত্রে খাবার গ্রহণ এবং একসাথে বসবাস করেন তাদের সমন্বয়ে একটি খানা গঠিত হয়। খানায় পরিবারের সদস্যদের পাশাপাশি অন্যান্য আত্মীয় বা অনাত্মীয় সদস্যও থাকতে পারে। তবে পরিবারের সদস্য হওয়া সত্ত্বেও এক পাকে ও একত্রে খাবার না খেলে বা অন্যত্র বসবাস করলে, তিনি খানার সদস্য হিসেবে গণ্য হবেন না।

শুমারি রাতে (১৪ জুন ২০২২ দিবাগত রাত ১২.০০ টা (শূন্য মুহূর্ত ১৫ জুন) হতে ভোর ৬:০০ টা পর্যন্ত) যারা এক পাকে খেয়েছেন এবং একই ছাদের নিচে কিংবা বাড়িতে বসবাস করেছেন তাদেরকে ঐ খানার সদস্য হিসেবে অন্তর্ভুক্ত করা হয়। পরিবারের সদস্য যারা একত্রে বসবাস করেন এবং খাওয়া-দাওয়া করেন কিন্তু শুমারি রাতে ভ্রমণে ছিলেন কিংবা আবাসিক হোটেল/রেস্ট হাউজে অবস্থান করেছেন কিংবা গভীর সমুদ্রে মাছ ধরতে গিয়েছেন অথবা সাময়িকভাবে (৬ মাসের কম সময়ের জন্য) দেশের বাইরে ছিলেন অথবা কর্মক্ষেত্রে দায়িত্বরত ছিলেন যেমন: শুমারিকর্মী, হাসপাতালের রোগী ও অ্যাটেন্ডেন্ট, নৈশপ্রহরী প্রমুখ ব্যক্তিবর্গকেও স্ব-স্ব খানায় গণনা করা হয়।

2.5 Census Period

The period of 7 (seven) days from the census moment to 21 June 2022 is considered as Census Period as well as 'Census Week'.

2.6 Rural Area

The areas, outside the City Corporations, Paurashavas, Upazila Headquarters (not declared as Paurashava) including the entire areas of that mauza, Cantonment areas, and the entire mauza of the enlisted Growth Centres of Local Government Divisions are treated as the Rural Areas.

2.7 Urban Area

The five types of areas; the areas within the jurisdictions of City Corporations, Paurashavas, Upazila Headquarters (not declared as Paurashava) including the entire areas of that mauza, Cantonment areas, and the entire mauza of the enlisted Growth Centres of Local Government Division are treated as the Urban Areas.

2.8. Household and Household Members

A household consists of one or more persons who eat from the same pot and live together. Along with family members, any relative or unrelated person can be household member. On the other hand, any family member or relative who does not eat and live together will not be considered as household member.

The persons who ate from the same kitchen and lived together on the census night [from 12.00 a.m. on 14 June (00:00 hour on 15 June) to 6:00 a.m. on 15 June 2022] under the same roof or house are included as the members of that household. However, members who usually took food and lived together, but were on travelling or staying in residential hotels or rest houses or went to deep-sea for fishing, or temporarily (less than six months) staying abroad or on duty (e.g., census personnel, hospital patients, and attendants, night guards, etc.) on the census night are counted in their usual households.

(ক) সাধারণ খানা: সাধারণ খানা হলো যেখানে একজন ব্যক্তি বা স্বামী-স্ত্রী, পুত্র-কন্যা, ও অন্যান্য সদস্যসহ একত্রে বসবাস করেন এবং একই পাকের খাবার গ্রহণ করেন। খানার সদস্য যারা আবাসিক হোটেল/রেস্ট হাউজ অথবা গভীর সমুদ্রে মাছ ধরতে গেছেন অথবা ছয় মাসের কম সময়ের জন্য দেশের বাইরে অবস্থান করছেন অথবা শুমারি রাতে কর্তব্যরত ছিলেন যেমন: শুমারি কর্মী, হাসপাতালের রোগী ও রোগীর অ্যাটেন্ডেন্ট, নাইট গার্ড ইত্যাদি ব্যক্তিগণকে শুমারিতে সাধারণ খানায় গণনাভুক্ত করা হয়।

(খ) প্রাতিষ্ঠানিক খানা: আত্মীয়তার সম্পর্কহীন একদল ব্যক্তি যদি প্রাতিষ্ঠানিকভাবে একত্রে বসবাস করে এবং একত্রে খাদ্য গ্রহণ করে তখন তাকে প্রাতিষ্ঠানিক খানা বলে। শুমারিতে জেলখানা, এতিমখানা, হাসপাতাল, ক্লিনিক, শিক্ষা প্রতিষ্ঠানের ছাত্রাবাস/হোস্টেল/হল, কর্মজীবী হোস্টেল, মাদ্রাসা (আবাসিক), সেনা ছাউনি বা ব্যারাক, পুলিশ লাইনস, বিজিবি ক্যাম্প ইত্যাদি প্রতিষ্ঠানে একত্রে বসবাসকারীদের প্রাতিষ্ঠানিক খানায় গণনা করা হয়।

(গ) অন্যান্য খানা: সাধারণ ও প্রাতিষ্ঠানিক খানা ব্যতীত সকল খানাকে অন্যান্য খানা হিসেবে গণ্য করা হয়। মেস, দোকান, অফিস, মসজিদ, মন্দির, গির্জা, প্যাগোডা ইত্যাদিতে বসবাসরত ব্যক্তিবর্গকে অন্যান্য খানায় গণনা করা হয়। পরিবার থেকে পৃথকভাবে বসবাসকারী হিজড়া জনগোষ্ঠীর সমন্বয়ে গঠিত খানাও অন্যান্য খানা হিসেবে গণনা করা হয়।

২.৯ বস্তি ও বস্তি খানা

পৌর এলাকায় সরকারি জমি, খাস জমি, রেল লাইনের ধারে, রাস্তার পাশে, বাঁধের পাশে অথবা বেসরকারি জায়গায় অপরিকল্পিতভাবে সাধারণত অতি নিম্নমানের ঘর যথা- ঝুপড়ি, টং, টিনশেড, আধাপাকা, পাকা নড়বড়ে অবকাঠামো, জরাজীর্ণ দালান ইত্যাদি এবং সাধারণত অস্বাস্থ্যকর পরিবেশে গড়ে উঠা পাঁচ বা ততোধিক খানার সমষ্টিকে বস্তি হিসেবে গণ্য করা হয়েছে। বর্ণিত এলাকায় অবস্থিত খানাগুলোকে বস্তিখানা হিসেবে বিবেচনা করা হয়েছে। বস্তি খানা নির্ধারণের ক্ষেত্রে নিম্নবর্ণিত পাঁচটি বৈশিষ্ট্য বিবেচনায় নেয়া হয়েছে-

ক. উন্নত/সুপেয় পানির উৎসের অভাব

খ. উন্নত স্যানিটেশন সুবিধার অভাব

গ. বসবাসের জন্য পর্যাপ্ত জায়গার অভাব

ঘ. টেকসই বসতঘরের অভাব এবং

ঙ. জমির মালিকানা/অধিকার নেই

(a) General Household: A general household is composed of a person or a couple with or without children and other members are living together and taking food from the same kitchen. Household members who were on travel or stayed in residential hotel/rest house or went to deep sea for fishing or temporarily (less than 6 months) stayed abroad or on duty such as census personnel, hospital patients and attendants, night guards, etc., on the census night are enumerated in general household.

(b) Institutional Household: A group of unrelated persons who live in an institution and take their meals from a common kitchen is defined as an Institutional household. Persons living in prisons, orphanages, hospitals, clinics, hostel/residential halls of educational institutions, hostels for working people, madrasha (reside ntial), army camps or barracks, police lines, BGB camps, etc. are enumerated in institutional households.

(c) Other Household: The Households, except general households and institutional households, are termed as the other household together. People living in messes, shops, offices, mosques, temples, churches, pagodas, etc. are enumerated under the other household category. Hijra population, separated from their own families and living together, are also enumerated under the other households.

2.9 Slum and Slum Household

A cluster of five or more households in urban areas on government land/demesne, beside rail lines, roadsides, embankments, or private land and generally in unhygienic and unplanned conditions with very poor-quality housing structures such as huts, tongs, tin sheds, semi-pucca, rickety structures, dilapidated buildings, etc. has been considered as a slum. Households in slum areas are treated as slum households. The five characteristics of slum households are considered as follows-

a. Lack of access to improved water sources

b. Lack of access to improved sanitation facilities

c. Lack of sufficient living space

d. Lack of housing durability and

e. Lack of security of tenure

২.১০ ভাসমান/ছিন্নমূল জনগোষ্ঠী

সাধারণত যাদের বসবাসের জন্য ঘর-বাড়ি নেই এবং যারা রেলস্টেশন, বাসস্ট্যান্ড, মাজার, ফুটপাত, বাজার, সিঁড়ি/ফুট-ওভারব্রিজের নিচে, লঞ্চ টার্মিনাল/ফেরিঘাট, মার্কেটের বারান্দা ইত্যাদি স্থানে অস্থায়ীভাবে রাত্রিযাপন করে তাদেরকে ভাসমান/ছিন্নমূল জনগোষ্ঠী হিসেবে গণনা করা হয়। শুমারি রাতে দেশের ভাসমান/ছিন্নমূল জনগোষ্ঠীকে গণনায় অন্তর্ভুক্ত করা হয়। উল্লেখ্য, যারা জীবিকা বা অন্য কোনো প্রয়োজনে শুমারি রাতে রাস্তায় বা বাজারে অবস্থান করেছেন কিন্তু তাদের কোথাও না কোথাও বাসস্থান রয়েছে তাদেরকে ভাসমান/ছিন্নমূল জনগোষ্ঠী হিসেবে গণনাভুক্ত করা হয়নি।

২.১১ বাসগৃহ

একটি ছাদ বা ছাউনি বা চালের নিচে এক বা একাধিক কক্ষ নিয়ে গঠিত কাঠামো (Structure)-কে একটি গৃহ হিসেবে বিবেচনা করা হয়। গৃহ এক তলাবিশিষ্ট হতে পারে, আবার বহুতলবিশিষ্টও হতে পারে। কোনো খানা এক বা একাধিক গৃহে বসবাস করতে পারে; আবার এক বা একাধিক খানা একটি গৃহেও বসবাস করতে পারে। বসবাসের জন্য যে কয়টি গৃহ বা কাঠামো ব্যবহার হয় তা সংশ্লিষ্ট খানার গৃহের সংখ্যা হিসেবে গণনায় অন্তর্ভুক্ত করা হয়েছে।

২.১২ বসতঘরের প্রকার

এবারের শুমারিতে খানার প্রধান বসতঘরের মেঝে, দেয়াল ও ছাদ/ছাউনির উপকরণ সংক্রান্ত উপাত্ত পৃথকভাবে সংগ্রহ করা হয়। উল্লেখ্য, পূর্ববর্তী শুমারির সাথে এ শুমারির একটি তুলনামূলক বিশ্লেষণের জন্য বসত ঘরের প্রকারভেদ সংক্রান্ত উপাত্ত পাকা, সেমিপাকা, কাঁচা ও ঝুপড়ি এই চার শ্রেণিতে বিভাজনপূর্বক উপস্থাপন করা হয়েছে।

(ক) পাকা: বসতঘরের মেঝে সিমেন্ট/ কংক্রিট/ ইট/ পোড়ামাটি, বা টাইলস/ মোজাইক, দেয়াল সিমেন্ট/ কংক্রিট/ ইট/পোড়ামাটি বা সিরামিক টাইলস এবং ছাদ সিমেন্ট/কংক্রিট/টালি দ্বারা নির্মিত হলে বসতঘরটি পাকা হিসেবে বিবেচনা করা হয়।

(খ) সেমিপাকা: বসতঘরের মেঝের উপকরণ সিমেন্ট/কংক্রিট/ ইট/পোড়ামাটি, বা টাইলস/মোজাইক, দেয়ালের উপকরণ সিমেন্ট/ কংক্রিট/ ইট/পোড়ামাটি বা সিরামিক টাইলস এবং ছাদের উপকরণ সিমেন্ট/ কংক্রিট/টালি ব্যতীত অন্য যে কোনো নির্মাণ সামগ্রী দিয়ে তৈরি হলে বসতঘরটি সেমিপাকা হিসেবে গণ্য করা হয়েছে।

2.10 Floating Population

The homeless people who usually spent night in various places such as railway stations, bus terminals, shrines, footpaths, under stairs/foot-overbridges, launch terminals/ ferries, market balconies, etc. are considered as Floating Population. Floating Population are counted on the census night. The people who stayed on the street or at market for their livelihoods or other purposes on the census night, but have dwellings elsewhere are not considered as floating population.

2.11 Dwelling Unit

A structure consisting of one or more rooms under the same roof is defined as dwelling units. It may be single-storied or multi-storied. A household may have one or more dwelling units; On the other hand, one or more households may live in a dwelling unit. The housing units or structures, which are used for residence, are counted as dwelling units of the respective household.

2.12 Type of Dwelling Unit

In the census, data on floor, wall and roof materials of the main dwelling structure are collected separately. But for the purpose of comparative analysis with the previous cenuses, figures are derived, and presented by four categories: Pucca, Semi-pucca, Kancha and Jhupri.

(a) Pucca: A structure is defined as a Pucca if its floor is made of cement/ concrete/brick/terracotta or tiles/ mosaic, wall, cement/concrete/ brick/ terracotta or ceramic tiles and roof, cement/ concrete/tile.

(b) Semi-pucca: A structure is defined as a Semi-pucca if its floor is made of cement/concrete/ brick/terracotta or tiles/mosaic, wall, cement/ concrete/brick /terracotta or ceramic tiles and roof, any other material except cement/ concrete/tile.

(গ) কাঁচা: যেসব আবাসগৃহের মেঝে মাটি, কাঠ কিংবা এ জাতীয় উপকরণ এবং ছাদ মূলত বাঁশ/গোলপাতা/ তালপাতা/ছন/খড় দিয়ে তৈরি তাকে কাঁচা ঘর হিসেবে গণ্য করা হয়েছে। উল্লেখ্য, বসতঘরের মেঝে ইট/সিমেন্ট/কংক্রিট, টেরাকোটা বা পোড়ামাটি দ্বারা তৈরি হলেও দেয়াল বা ছাদের উপকরণ হিসেবে যদি ইট/সিমেন্ট/কংক্রিট/টেরাকোটা ভিন্ন অন্য কোনো নির্মাণ সামগ্রী ব্যবহার করা হলে সেই গৃহকে কাঁচা হিসেবে গণ্য করা হয়েছে।

(ঘ) ঝুপড়ি: বাসগৃহের মেঝে মাটি বা কাঠ/বাঁশ/গাছের গুড়ি ইত্যাদি এবং দেয়াল ও ছাউনি খড়/বাঁশ/ছন/ গোলপাতা/ তালপাতা/ পলিথিন, ইত্যাদি দিয়ে তৈরি হলে তাকে ঝুপড়িঘর হিসেবে গণ্য করা হয়েছে।

২.১৩ বাসগৃহের মালিকানা

নিম্নোক্ত পাঁচটি ক্যাটাগরিতে বাসগৃহের মালিকানা সংক্রান্ত তথ্য সংগ্রহ করা হয়েছে:

(ক) নিজস্ব: খানাপ্রধান বা খানার কোনো সদস্যের ক্রয়কৃত বা উত্তরাধিকারসূত্রে অথবা আইনগতভাবে প্রাপ্ত বাসগৃহকে 'নিজস্ব' হিসেবে গণ্য করা হয়েছে।

(খ) ভাড়া - কিন্তু অন্য স্থানে নিজস্ব বাসগৃহ আছে: আনুষ্ঠানিক বা অনানুষ্ঠানিক চুক্তির মাধ্যমে ভাড়ার ভিত্তিতে খানার সদস্যদের বসবাসকৃত বাসগৃহ কিন্তু অন্যত্র নিজস্ব মালিকানাধীন বাসগৃহ রয়েছে।

(গ) ভাড়া এবং অন্য কোথাও নিজস্ব বাসগৃহ নেই: আনুষ্ঠানিক বা অনানুষ্ঠানিক চুক্তির মাধ্যমে ভাড়ার ভিত্তিতে খানার সদস্যদের বসবাসকৃত বাসগৃহ এবং অন্যত্র নিজস্ব মালিকানাধীন বাসগৃহ নেই।

(ঘ) বিনা ভাড়া - কিন্তু অন্য স্থানে নিজস্ব বাসগৃহ আছে: খানাটির বর্তমান বাসগৃহ বিনা ভাড়ায় কিন্তু অন্যত্র ক্রয়কৃত অথবা উত্তরাধিকারসূত্রে প্রাপ্ত নিজস্ব বাসগৃহ রয়েছে।

(ঙ) বিনা ভাড়া এবং অন্য কোথাও নিজস্ব বাসগৃহ নেই: খানাটির বর্তমান বাসগৃহ বিনা ভাড়ায় এবং অন্যত্র ক্রয়কৃত অথবা উত্তরাধিকার সূত্রে প্রাপ্ত নিজস্ব কোনো বাসগৃহ নেই।

(c) Kancha: A structure is defined as Kancha if its floor is made of soil or wood or any other metarial except brick/cement/ concrete and roof is made of bamboo/golpata/palm leaves/chhan/straw etc. is defined as Knacha structure. Nevertheless, if the floor is made of cement/concrete/brick/ terracotta etc., but the wall and roof are made of any other material except cement/concrete/ brick/terracotta.

(d) Jhupri: A structure is defined as a Jhupri if its floor is made of soil or wood/bamboo/trunk etc. and the wall & roof are made of straw/ bamboo/chhan/golpata/ palm leaves/polythene etc.

2.13 Ownership Status of Dwelling Unit

The data on ownership status is collected in the following five categories:

(a) Own dwelling unit: A dwelling unit occupied by a household which is purchased or inherited or legally owned.

(b) Rented, but having own dwelling unit elsewhere: A dwelling unit which is occupied by a household on a rental basis under a formal or informal agreement as well as having own dwelling unit elsewhere.

(c) Rented and having no own dwelling unit elsewhere: A dwelling unit which is occupied by a household on a rental basis under a formal or informal agreement and doesn't have own dwelling unit elsewhere.

(d) Rent-free, but have own dwelling unit elsewhere: A dwelling unit which is occupied by a household without paying any rent, but has own dwelling unit elsewhere, which is purchased or inherited or legally owned by any means.

(e) Rent-free, and having no own dwelling unit elsewhere: A dwelling unit that is occupied by a household without paying any rent, and doesn't have own dwelling unit elsewhere.

২.১৪ খানাপ্রধান

খানাপ্রধান হলেন খানার মুখ্য বা প্রধান সদস্য। সাধারণত যার সিদ্ধান্তে খানা পরিচালিত হয় এবং খানার অন্য সদস্যগণ যাকে খানাপ্রধান মনে করেন তিনিই খানাপ্রধান হিসেবে বিবেচিত হয়েছেন। খানাপ্রধান হওয়ার জন্য উপার্জনকারী অথবা বয়োজ্যেষ্ঠ সদস্য হতে হবে, এরকম কোনো বাধ্যবাধকতা নেই।

২.১৫ লিঙ্গানুপাত

লিঙ্গানুপাত বলতে নির্দিষ্ট জনসংখ্যার মধ্যে নারীর বিপরীতে পুরুষের অনুপাত অর্থাৎ প্রতি ১০০ জন নারীর বিপরীতে পুরুষের সংখ্যা বোঝানো হয়।

২.১৬ নির্ভরশীলতা অনুপাত

নির্ভরশীলতা অনুপাত বলতে ১৫-৬৪ বছর বয়সী জনসংখ্যার বিপরীতে ০-১৪ বছর এবং ৬৫ ও তদূর্ধ্ব বয়সী জনসংখ্যার সমষ্টির অনুপাত শতকরা হারে প্রকাশ করাকে বোঝায়।

২.১৭ শিশু-নারী অনুপাত

শিশু-নারী অনুপাত বলতে সন্তান ধারণে সক্ষম অর্থাৎ ১৫-৪৯ বছর বয়সী নারীর বিপরীতে ০-৪ বছর বয়সী শিশুর সংখ্যার অনুপাত বোঝানো হয়। এটি সাধারণত প্রতি ১০০০ জন নারীর বিপরীতে প্রকাশ করা হয়ে থাকে।

২.১৮ সাক্ষরতা

যে কোনো একটি ভাষায় পড়তে ও লিখতে পারে এমন ব্যক্তিকে সাক্ষর-জ্ঞানসম্পন্ন হিসেবে গণ্য করা হয়েছে।

২.১৯ প্রতিবন্ধিতা

প্রতিবন্ধী ব্যক্তির অধিকার ও সুরক্ষা আইন, ২০১৩ অনুযায়ী, মোট ১০ (দশ) ধরনের প্রতিবন্ধিতার তথ্য সংগ্রহ করা হয়েছে: অটিজম, শারীরিক, মানসিক, দৃষ্টি, বাক, বুদ্ধি, শ্রবণ, সেরিব্রাল পালসি, ডাউন সিনড্রোম ও অন্যান্য প্রতিবন্ধিতা। পরবর্তীকালে সংগৃহীত উপাত্ত বিশ্লেষণ করে একাধিক বিকল্প উত্তরের ভিত্তিতে আরও দুই ধরনের প্রতিবন্ধিতা (শ্রবণ-দৃষ্টি ও বহুমাত্রিক) নির্ণয় করা হয়েছে।

২.২০ বিদেশি

বাংলাদেশ ব্যতীত অন্য কোনো দেশের নাগরিক যিনি শুমারিকালে এ দেশে অবস্থান করছিলেন।

2.14 Household Head

The chief or principal member of the household, who takes the major decisions and is treated as the head of the household by other members, is considered as the Household Head. It is not essential that a household head must be an earner or a senior member of the household.

2.15 Sex Ratio

The ratio of males to females in a given population usually expressed as the number of males per 100 females.

2.16 Dependency Ratio

Dependency ratio is defined as the ratio of sum of population aged 0-14 years and 65+ years to the population aged 15-64 years expressed as percentage.

2.17 Child-Woman Ratio

The ratio of children aged 0-4 years to the woman of child-bearing age 15-49 years. This is commonly expressed in per 1000 women.

2. 18 Literacy

A person who can read and write at least in one language is treated as literate.

2.19 Disability

According to the Persons with Disabilities Rights and Protection Act, 2013, 10 (Ten) types of disabilities such as autism, physical, mental, visual, speech, intellectual, hearing, cerebral palsy, down syndrome, and other disabilities are taken into accounts for data collection in this census. Subsequently, data on two more types such as deaf-blindness and multiple disability have been derived analysing the multiple alternative options of the questionnaire.

2.20 Foreigner

Except Bangladeshi, the citizens of other countries who were in Bangladesh during the census period.

২.২১ স্বদেশ প্রত্যাবর্তনকারী প্রবাসী

খানার সাধারণ সদস্য যারা শুমারিকালের পূর্ববর্তী ২ (দুই) বছরের মধ্যে স্থায়ীভাবে দেশে ফেরত এসেছেন।

২.২২ কাজের মর্যাদা

(ক) কাজে নিয়োজিত: শুমারিকালে খানার পাঁচ বছর ও তদূর্ধ্ব বয়সী সদস্য যারা বেতন বা মজুরির বিনিময়ে কোনো খানা/প্রতিষ্ঠানে কাজ করে অথবা নিজস্ব জমি বা ব্যবসা প্রতিষ্ঠানে কোনো কিছু উৎপাদন, বিক্রয় বা সেবা প্রদানে নিয়োজিত, তাদেরকে কাজে নিয়োজিত হিসেবে গণ্য করা হয়েছে। উক্ত কাজে সাময়িকভাবে অনুপস্থিত ব্যক্তিদেরকেও কাজে নিয়োজিত হিসেবে বিবেচনা করা হয়েছে। যেসকল শিক্ষার্থী পড়াশোনার পাশাপাশি টিউশন করেছে তাদেরকেও কাজে নিয়োজিত হিসেবে গণনায় অন্তর্ভুক্ত করা হয়েছে। গৃহস্থালি কাজের পাশাপাশি উৎপাদনশীল অর্থনৈতিক কোনো কাজ কিংবা পারিবারিক উৎপাদনশীল কাজে সাহায্যকারী হিসেবে কাজ করেন, তাকেও কাজে নিয়োজিত হিসেবে বিবেচনা করা হয়েছে। এছাড়া খানায় বসবাসরত এবং মজুরির বিনিময়ে নিয়োজিত গৃহকর্মীও কাজে নিয়োজিত হিসেবে বিবেচিত হয়েছে।

(খ) গৃহস্থালি কাজ/গৃহকর্ম: শুমারিকালে নিজ বাড়িতে রান্না-বান্না কিংবা গৃহের অন্যান্য প্রয়োজনীয় কাজে নিয়োজিত খানা সদস্যদের কাজের মর্যাদা গৃহস্থালি কাজ/গৃহকর্ম হিসেবে অন্তর্ভুক্ত করা হয়েছে।

(গ) কাজ খুঁজছে: যোগ্যতা ও সামর্থ্য থাকা সত্ত্বেও শুমারিকালে যারা কাজে নিয়োজিত ছিলেন না কিন্তু কাজের খোঁজ করছিলেন এবং কাজ পেলে করার ইচ্ছা পোষণ করেছেন।

(ঘ) কাজ করেন না: শুমারিকালে যারা কোনো ধরনের কাজে নিয়োজিত ছিলেন না বা কাজ করতে অক্ষম (যেমন: শিশু, বৃদ্ধ) কিংবা সক্ষমতা থাকা সত্ত্বেও কোনো কাজ করতে আগ্রহী ছিলেন না।

২.২৩ যুব জনগোষ্ঠী

১৫-২৪ বছর বয়সী জনগোষ্ঠীকে যুব জনগোষ্ঠী হিসেবে গণ্য করা হয়েছে।

২.২৪ কর্মক্ষম জনগোষ্ঠী

১৫-৬৪ বছর বয়সী জনগোষ্ঠীকে কর্মক্ষম হিসেবে বিবেচনা করা হয়েছে।

2.21 Returned Migrant

Household members who have returned to Bangladesh permanently from abroad in the last two years before the census period.

2.22 Working Status

(a) Employed: During the census period, the persons aged 5 years and above, who are engaged in any work on payment or for profit-making in any household/ enterprise, or worked in own land or in a family farm to produce or sell goods/services, are treated as employed persons. Persons temporarily absent from their job are also considered as employed. Students involved in tuition apart from studies are also counted as employed. Alongside household work, persons involved in any economic activity or engaged in a family farm as unpaid workers are also treated as employed. Moreover, household members engaged in domestic work on payment are also treated as employed.

(b) Household Work: Household members engaged in cooking or various types of domestic works in their own household during the census period were considered as Household Work.

(c) Looking for work: Despite having eligibility and ability, persons who did not engage themselves in work although they looked for job and were also ready to work.

(d) Do not work: During the census period, persons who were not engaged in any work or were unable to work (like children, elderly people), or were not willing to work despite having ability.

2.23 Youth Population

Population aged 15-24 years are considered as the youth population.

2.24 Working Age Population

Population aged 15-64 years are considered as working age population.

২.২৫ নিজস্ব ব্যবহারের মোবাইল ফোন

যদি খানার ৫ বছর ও তদূর্ধ্ব বয়সী কোনো ব্যক্তির নিকট অন্তত একটি সিমকার্ড সংযোগসহ সচল মোবাইল ফোন থাকে এবং তিনি শুমারিকালের পূর্ববর্তী ৩ মাসে কমপক্ষে একবার ফোনটি ব্যবহার করে থাকেন, তবে ঐ ব্যক্তির নিজস্ব মোবাইল ফোন আছে হিসেবে বিবেচনা করা হয়েছে। মোবাইল ফোনটি নিজের বা কারও কাছ থেকে উপহার হিসেবে বা অফিস থেকে ব্যবহারের জন্যও পেতে পারেন, মোবাইল ফোনের সিমকার্ড নিজের বা অন্য যে কারও নামে রেজিস্ট্রেশন থাকতে পারে, মোবাইল ফোনের সিমকার্ড প্রি-পেইড বা পোস্ট পেইড যে কোনো প্রকারের হতে পারে। উল্লেখ্য, একটি মোবাইল ফোনের ব্যবহারকারী একাধিক ব্যক্তি হলেও বেশিরভাগ সময় যিনি ব্যবহার করেন, শুধু তার ক্ষেত্রে নিজস্ব ব্যবহারের মোবাইল ফোন আছে হিসেবে বিবেচনা করা হয়েছে।

২.২৬ ইন্টারনেট ব্যবহারকারী

খানার ৫ বছর ও তদূর্ধ্ব বয়সী কোনো ব্যক্তি শুমারিকালের পূর্ববর্তী ৩ (তিন) মাসে অন্তত একবার ইন্টারনেট ব্যবহার করে থাকেন তাহলে ঐ ব্যক্তিকে ইন্টারনেট ব্যবহারকারী হিসেবে গণ্য করা হয়েছে। উল্লেখ্য, যদি কোনো ব্যক্তির নিজস্ব স্মার্ট ফোন না থাকে, কিন্তু অন্য কারও মোবাইল, ট্যাবলেট, ল্যাপটপ, কম্পিউটার, সাইবার ক্যাফে বা অন্য যেকোনো স্মার্ট ডিভাইস এর মাধ্যমে ইন্টারনেট ব্যবহার করে থাকেন, তবে তিনিও ইন্টারনেট ব্যবহারকারী হিসেবে গণ্য হয়েছেন।

২.২৭ ব্যাংক অথবা আর্থিক প্রতিষ্ঠানে হিসাবধারী ব্যক্তি

খানার ১৫ বছর ও তদূর্ধ্ব বয়সী সদস্যের একক বা যৌথভাবে ব্যাংক/বিমা/ক্ষুদ্রঋণ/ডাকঘর বা কোনো আর্থিক প্রতিষ্ঠানে অ্যাকাউন্ট থাকলে এবং শুমারিকালের পূর্ববর্তী ১২ মাসে উক্ত অ্যাকাউন্টের মাধ্যমে কোনো না কোনো আর্থিক লেনদেন সম্পন্ন হয়ে থাকলে অ্যাকাউন্ট আছে হিসেবে বিবেচনা করা হয়েছে।

২.২৮ মোবাইল ব্যাংকিং হিসাব আছে এমন ব্যক্তি

খানার ১৫ বছর ও তদূর্ধ্ব বয়সী সদস্যের মোবাইল ব্যাংকিং অ্যাকাউন্ট যেমন: বিকাশ, নগদ, রকেট ইত্যাদি থাকলে এবং শুমারিকালের পূর্ববর্তী ১২ মাসে উক্ত অ্যাকাউন্টের মাধ্যমে অন্তত একটি আর্থিক লেনদেন সম্পন্ন হয়ে থাকলে মোবাইল ব্যাংকিং অ্যাকাউন্ট আছে হিসেবে বিবেচনা করা হয়েছে।

2.25 Mobile Phone for Own Use

A person aged 5 years and above, having at least a mobile phone with an active SIM card in his/her collection and he/she used it at least once in the last three months before the census, is considered as having an own mobile phone for own use. In this case, one can have his own phone or can have it as a gift from someone or can receive it from his/her employer; the SIM card can be registered in his/her name or someone else's name, and it can be prepaid or post-paid. It is to be noted that, in case of more than one user of a mobile phone, the person who mostly use it, has been considered as the person having a mobile phone for his/her own use.

2.26 Internet Users

A person aged 5 years and above is considered as an internet user if he/she used the internet at least once in the last 3 (three) months before the census period. It is to be noted that, if a person did not have his/her own smart phone, but used else one's mobile, tablet, laptop, computer, or cyber cafe, or any other smart device to use the internet, is considered as an internet user.

2.27 Person having Account at Bank or Other Financial Institution

The population aged 15 years and above, having a single or joint account with a Bank/Insurance/Micro-credit/Post office or in any other financial institution, with at least one financial transaction in 12 months before the census period, is considered as the population having bank account.

2.28 Person having Mobile Banking Account

The population aged 15 years and above, having mobile banking account such as bKash, Nagad, Rocket, etc. with at least one financial transaction in 12 months before the census period, is considered as the population having mobile banking account.

২.২৯ প্রশিক্ষণে নিয়োজিত জনগোষ্ঠী

শুমারিকালে খানার ৫ বছর ও তদূর্ধ্ব বয়সী সদস্য কোনো ধরনের আয়মূলক বা প্রযুক্তিগত কাজে দক্ষতা অর্জনের লক্ষ্যে প্রশিক্ষণে নিয়োজিত ছিলেন, তাদেরকে প্রশিক্ষণে নিয়োজিত জনগোষ্ঠী হিসেবে বিবেচনা করা হয়েছে।

২.৩০ রেমিটেন্স গ্রহণকারী খানা

শুমারিকালের পূর্ববর্তী ২ বছরের মধ্যে বিদেশ থেকে কোনো অর্থ বা পণ্য গ্রহণকারী খানা।

২.৩১ ক্ষুদ্র নৃ-গোষ্ঠী

সংস্কৃতি বিষয়ক মন্ত্রণালয় কর্তৃক প্রণীত 'ক্ষুদ্র নৃ-গোষ্ঠী সাংস্কৃতিক প্রতিষ্ঠান আইন, ২০১০' এ বর্ণিত জনগোষ্ঠী।

2.29 Population Engaged in Training

The Population aged 5 years and above, engaged in any training related to income generation or technological skill development during the census period, is treated as the population engaged in training.

2.30 Remittance Recipient Household

Households received any type of remittance in cash or kind from abroad in the last two years before the census.

2.31 Ethnic Population

The population defined as Ethnic Population by *"Khudra Nri-goshthi Sangskritik Pratisthan Ain, 2010"* under the Ministry of Cultural Affairs.

Formulas:

Whipple's Index

Whipple's index (or index of Concentration) is an index of age preference in age reporting and can therefore serve to highlight some of the problems related to age distribution. The interpretation of this index is relatively free from consideration of factors not connected with the accuracy of age reporting.

Whipple's index detects a preference for ages ending in 0, 5, or both. Whipple's index is constructed for the age group of 23–62 years using the following formula:

$$\text{Index} = \frac{P_{25} + P_{30} + \ldots\ldots\ldots\ldots\ldots + P_{55} + P_{60}}{\frac{1}{5}(P_{23} + P_{24} + \ldots\ldots\ldots\ldots\ldots + P_{60} + P_{62})} \times 100$$

If the heaping on terminal digit '0' and '5' is measured;

The choice of the range 23 to 62 is largely arbitrary. In computing indexes of heaping, the ages of childhood and old age are often excluded because they are more strongly affected by other types of errors of reporting than by preference for specific terminal digits.

Whipple's index varies from 0 to 500. A value of 0 indicates that digits '0' and '5' are not reported at all, 100 means there is no preference for '0' or '5', and a maximum of 500 is seen when only the digits '0' and '5' and no other digits are reported in the age data. The inference about age distribution based on this index is as follows:

Whipple's index	Quality of data
< 105	Highly accurate
105–109.9	Fairly accurate
110–124.9	Approximate
125–174.9	Rough
> 175	Very rough

Myer's Blended Index

Myer's Blended Index is calculated for the age above 10 years and shows the excess or deficit of people in ages ending in any of the 10 digits expressed as percentages. It is based on the assumption that the population is equally distributed among the different ages. The steps in the calculation of Myer's Blended Index are as follows:

Step 1: Sum the population ending in each digit over the whole range starting with the lower limit of the range (e.g., 10, 20, 30, 40, ….; 11, 21, 31, ….).

Step 2: Ascertain sum excluding the first population combined in step 1 (e.g., 20, 30, 40, ….; 21, 31, 41, ….).

Step 3: Weight the sums in step 1 and 2 and add the results to obtain a blended population (e.g., weights 1 and 9 for 0 digit, weights 2 and 8 for 1, etc.)

Step 4: Convert distribution in step 3 into percentages.

Step 5: Take the deviation of each percentage in step 4 from 10.0, which is the expected value for each percentage.

Step 6: A summary index of preference for all terminal digits is derived as one half of the sum of the deviations from 10.0% each without regard to signs

UN-Age-Sex Accuracy Index

In this index the mean of the differences from age e.g., reported sex ratios, without regard to sign, is taken as measure of accuracy of observed sex ratios, on the assumption that these age-to-age changes should approximate zero.

UN-Age-Sex Accuracy Index = Mean Deviation of age ratios for males from 100 + Mean Deviation of age ratios for females from 100 + (mean of age-to-age differences in reported sex ratios).

The United Nations classifies census age-sex data as 'accurate', 'inaccurate', or 'highly inaccurate' depending on whether the UN index is below 20, between 20 and 40, or above 40.

(Note that, the upper age limit of Myer's Index and UN Age-Sex Accuracy Index are considered up to 79 years of age.)*

Singulate Mean Age at Marriage (SMAM)

The Singulate Mean Age at Marriage (SMAM) is an estimate of the average number of years lived by a cohort of women or men before their first marriage. The SMAM is derived from the proportion of single persons of each sex in successive age groups. SMAM is calculated from the proportions of never-married by age and gender. The basic assumption involved in the calculation is that the change in the proportions of never-married from age x to age x+1 is a measure of the proportion of a birth cohort who married at the age of x+1.

Steps for calculation are as follows:

Step 1: Calculate the number of years of single life between age 15-49 denoted by A
where, $A = \Sigma P(x) \times 5$ (x refers to age groups from 15-19 to 45-49)

Step 2: Calculate the number of years of single life between age 0-49 denoted by B
where, $B = A + 1500$ (15 years x 100 persons = 1500 years)

Step 3: Estimate the proportion of never-married Persons by age 50 denoted by C
where, $C = (P(45\text{-}49) + P(50\text{-}54)) \div 2$

Step 4: Estimate the number of years of single life of never-married persons by age 50 denoted by D
where, $D = C \times 50$

Step 5: Calculate the number of years of single life of persons married before age 50 denoted by E
where, $E = B - D$

Step 6: Calculate the proportion of married person at age 50 denoted by F
where, $F = 100 - C$

Step 7: Calculate Singulate mean age at marriage (SMAM) denoted by G
where $G = E \div F$

Population Growth Rate (Exponential) Formula

The annual population growth rate has been computed using the annual exponential formula: $P_n = p_0 \times e^{rt}$

Where, p_0 = Initial population
p_n = Current population
r = Exponential rate of growth
t = time betwen two consecutive censuses
e = Constant ≈ 2.71828

Population Growth Rate (Exponential): $r = 1/t*\ln(P_n/P0)*100$, where t = 11.25

\

অধ্যায় - ৩
Chapter - 3

অধ্যায় ৩: শুমারির ফলাফল
Chapter 3: Census Results

জনশুমারি ও গৃহগণনা ২০২২ দেশের প্রথম পূর্ণাঙ্গ ডিজিটাল শুমারি। এটি ডিজিটাল শুমারি হলেও এ ক্ষেত্রে প্রচলিত জনশুমারি'র সকল মৌলিক উদ্দেশ্য ও বৈশিষ্ট্য অক্ষুণ্ন রাখা হয়েছে। শুমারিতে সংগৃহীত তথ্য-উপাত্ত প্রক্রিয়াকরণ ও বিশ্লেষণপূর্বক বিভিন্ন বিষয়ভিত্তিক সেকশনের মাধ্যমে এ অধ্যায়ে উপস্থাপন করা হয়েছে। অধ্যায়টিকে তিনটি প্রধান অংশে বিভক্ত করা হয়েছে। প্রথম অংশে শুমারি পরবর্তী যাচাই জরিপের আলোকে জনসংখ্যার তথ্য-উপাত্ত উপস্থাপন করা হয়েছে। দ্বিতীয় অংশে বয়স, লিঙ্গ, বৈবাহিক অবস্থা, ধর্ম, প্রতিবন্ধিতা, শিক্ষা, কাজের মর্যাদা ইত্যাদি গুরুত্বপূর্ণ জনমিতিক বৈশিষ্ট্যের আলোকে জনসংখ্যার তথ্য সন্নিবেশ করা হয়েছে। তৃতীয় অংশে খানা ও বাসগৃহের পাশাপাশি খানায় বিদ্যমান সুবিধাসমূহের তথ্য-উপাত্ত বিভিন্ন আঙ্গিকে উপস্থাপন করা হয়েছে।

The Population and Housing Census 2022 is the maiden complete digital census of Bangladesh. Although it is the digital census, the fundamental objectives and characteristics of the usual population census remain unchanged. The data collected in the census are presented in this chapter after a series of processing and analysis. The chapter is divided into three main parts. In the first part, the population figures have been described in light of the Post Enumeration Check (PEC) survey. The data on the population by various demographic characteristics, including age, sex, marital status, religion, disability, education and employment status are explained in the second part. The figures for households, along with dwellings and thier facilities are provided in the third part of the chapter.

৩.১ শুমারির ফলাফল মূল্যায়ন

শুমারি একটি বৃহৎ কার্যক্রম। যথাযথ পরিসংখ্যানিক প্রক্রিয়া অনুসরণপূর্বক সর্বোচ্চ সতর্কতার পরও গণনায় সচরাচর কিছুটা ত্রুটি পরিলক্ষিত হয়। আন্তর্জাতিক প্রটোকল অনুযায়ী শুমারিকালে উদ্ভূত Coverage Error ও Content Error নিরূপণের জন্য তথ্যসংগ্রহের পর স্বল্প সময়ের ব্যবধানে শুমারি পরবর্তী যাচাই (Post Enumeration Check-PEC) জরিপ কার্যক্রম পরিচালনা করা হয়। এ জরিপের মাধ্যমে পরিসংখ্যানিক কৌশল ব্যবহার করে ত্রুটিগুলোর মাত্রা প্রাক্কলন করা হয়। পরবর্তীকালে জরিপের মাধ্যমে প্রাপ্ত Error Rate কে মূল শুমারির তথ্য-উপাত্তের সাথে সমন্বয় করে সমন্বয়কৃত (Adjusted) জনসংখ্যা এবং নির্দিষ্ট কিছু চলক (Variable) এর জন্য Index of Inconsistency হিসাব করা হয়। শুমারির তথ্য-উপাত্ত মূল্যায়ন ও বিশ্লেষণের পূর্বে এসব উপাত্তের গুণগতমান যাচাই করা আবশ্যক। এ অধ্যায়ে পিইসি জরিপের আলোকে শুমারির তথ্য-উপাত্ত মূল্যায়নের প্রক্রিয়া ও শুমারির সমন্বয়কৃত (Adjusted) জনসংখ্যা বর্ণনা করা হয়েছে।

3.1 Census Results Evaluation

Census is a mammoth statistical undertaking in which it may occur some extent of unseen errors in the enumeration process, even after applying the proper statistical methods and maintaing the utmost carefulness. According to the statistical methods and international protocol to assess the Coverage Error and Content Error of census data, a Post Enumeration Check (PEC) survey is essentially conducted immediately after the census operation. The level of these errors is estimated through the PEC survey by applying statistical tools and techniques. Subsequently, the Adjusted Population and the Index of Inconsistency for a few specific variables are calculated by using the estimated error rate computed from PEC. This is highly important to justify the quality of census data before approaching for evaluation and analysis. This chapter describes the process of evaluation of census results along with the adjusted population in accordance with the findings of the PEC.

৩.১.১ শুমারি পরবর্তী যাচাই (পিইসি) জরিপ

শুমারির ফলাফল নির্ভুলভাবে উপস্থাপনের জন্য, জাতিসংঘের গাইডলাইন 'Principles and Recommendations for Population and Housing Censuses (Revision 3)' অনুসরণপূর্বক বাংলাদেশে প্রতিটি শুমারির পর শুমারি পরবর্তী যাচাই (Post Enumeration Check-PEC) জরিপ

3.1.1 Post Enumeration Check (PEC) Survey

A PEC survey is conducted after every census operation in Bangladesh to precisely present the census results by following the UN guidelines and principles. The PEC involves a complete re-enumeration of representative sample areas of the

পরিচালনা করা হয়। এ জরিপের মাধ্যমে শুমারির গণনা এলাকার (Enumeration Area-EA) তালিকা হতে নমুনা গণনা এলাকা ` নির্বাচন করে পুনরায় তথ্যসংগ্রহ করা হয় এবং শুমারির প্রতিটি খানা ও ব্যক্তির তথ্য-উপাত্তের সাথে পিইসি জরিপে প্রাপ্ত তথ্য-উপাত্তের সাদৃশ্য যাচাই করা হয়। উল্লেখ্য, বাংলাদেশ উন্নয়ন গবেষণা প্রতিষ্ঠান (বিআইডিএস) কর্তৃক ১০ থেকে ১৬ অক্টোবর ২০২২ সময়ে সম্পূর্ণ স্বাধীন ও স্বতন্ত্রভাবে জনশুমারি ও গৃহগণনা ২০২২ এর পিইসি জরিপ পরিচালনা করা হয়।

৩.১.২ পিইসি জরিপের নমুনায়ন

পিইসি জরিপের মূল উদ্দেশ্য হলো শুমারিতে প্রাপ্ত তথ্য-উপাত্তের যথার্থতা মূল্যায়ন। এ লক্ষ্যে শুমারির ৩,৮১,০৫৩টি গণনা এলাকা হতে নমুনায়ন পদ্ধতিতে ৩৭৮টি গণনা এলাকা নির্বাচন করা হয়। শুমারির সঠিক ব্যবস্থাপনা ও সুষ্ঠুভাবে তথ্যসংগ্রহের নিমিত্ত দেশের ৬৪টি প্রশাসনিক জেলাকে ১৬৩টি শুমারি জেলায় বিভক্ত করা হয়। পিইসি জরিপে সমগ্র দেশের প্রতিনিধিত্বের জন্য প্রতিটি শুমারি জেলার গণনা এলাকাসমূহ হতে Stratified Random Sampling এর মাধ্যমে ২টি করে মোট ৩২৬টি গণনা এলাকা নির্বাচন করা হয়। অতঃপর ঘনবসতি বিবেচনায় ১২টি সিটি কর্পোরেশন হতে অতিরিক্ত ১টি করে মোট ১২টি, বন্যা দূর্গত হাওড় এলাকা হতে অতিরিক্ত ১৪টি ও উপকূলীয় ২টি জেলা হতে অতিরিক্ত ১টি করে মোট ২টি গণনা এলাকাসহ সারাদেশে গণনা এলাকার সংখ্যা ৩৫৪তে উপনীত হয়। পরবর্তীকালে কোনো কোনো গণনা এলাকায় খানার সংখ্যা খুব কম হওয়ায় অতিরিক্ত আরও ২৪টি পার্শ্ববর্তী গণনা এলাকা যুক্ত হয়ে মোট গণনা এলাকা বা পিএসইউ (Primary Sampling Unit-PSU) এর সংখ্যা দাঁড়ায় ৩৭৮টি। পরীক্ষা-নিরীক্ষা করে দেখা যায়, উল্লিখিত পিএসইউ সংখ্যা জাতীয় (পল্লি ও শহর) ও বিভাগ পর্যায়ে Coverage Error প্রাক্কলনের জন্য পর্যাপ্ত। টেবিল ৩.১.১ এ পিইসি জরিপের নমুনা বিন্যাস দেখানো হলো।

census population followed by matching of each responding unit enumerated in the PEC with information obtained from the census enumeration. After completing the Population and Housing Census 2022, a PEC survey is independently conducted by an autonomous research organization named Bangladesh Institute of Development Studies (BIDS) during 10-16 October 2022.

3.1.2 Sample Design of PEC

The main objective of the PEC survey is to evaluate the level of precision of census results. In this regard, a total of 378 Enumeration Areas (EAs) is drawn from the number of 3,81,053 Census EAs through a sampling procedure. The 64 administrative districts of the country are divided into 163 census districts due to proper management and smooth functioning of data collection of the census. A total of 326 EAs are selected through a stratified random sampling method by selecting 02 EAs from each census district. Moreover, considering population density, 12 more EAs are chosen from 12 City Corporations, 14 from flood-affected areas, and 02 from coastal areas. In this process, a total of 354 EAs are drawn. Finally, the number of EA or Primary Sampling Unit (PSU) stands at 378 after adding another 24 EAs from adjacent areas due to the inadequate number of households in some selected census EAs. This number of PSUs is adequate for estimating the coverage error at the national level with rural-urban and division-wise disaggregation. Table 3.1.1 shows the allocationof EAs of PEC survey.

Table 3.1.1 Allocation of EAs of Post Enumeration Check (PEC) by Division

Division	Rural	Paurashava	Upazila Sadar/ Growth Centre	City Corporation	Total EAs (Count)	Share in Total EAs (%)
1	2	3	4	5	6	7
National	**252**	**35**	**29**	**62**	**378**	**100.00**
Barishal	17	3	3	1	24	6.34
Chattogram	40	7	15	8	70	18.52
Dhaka	55	10	2	40	107	28.30
Khulna	32	3	3	2	40	10.58
Mymensingh	23	3	-	2	28	7.40
Rajshahi	32	4	3	3	42	11.12
Rangpur	27	3	2	3	35	9.26
Sylhet	26	2	1	3	32	8.46

৩.১.৩ তথ্যসংগ্রহ

দেশের মোট ৩৭৮টি নির্বাচিত গণনা এলাকায় ট্যাবলেট ব্যবহার করে Computer Assisted Personal Interviewing (CAPI) পদ্ধতিতে তথ্যসংগ্রহ করা হয়। শুমারি ও পিইসি জরিপের স্বকীয়তা নিশ্চিত করার উদ্দেশ্যে বিআইডিএস সম্পূর্ণ নিজস্ব ব্যবস্থাপনায় ৩৫৪ জন গণনাকারী ও ৩৬ জন সুপারভাইজার নিয়োগ করে এবং তাদেরকে যথাযথ প্রশিক্ষণ প্রদান করে। যেহেতু কোনো গণনা এলাকায় পিইসি জরিপ মানে উক্ত গণনা এলাকায় শুমারির তথ্যসংগ্রহের পূর্ণ অনুকরণ/ পুনরাবৃত্তি, সে পরিপ্রেক্ষিতে সঠিক তথ্য পেতে পিইসি জরিপের তথ্যসংগ্রহের পূর্বে বিআইডিএস কর্তৃক সংশ্লিষ্ট এলাকার খানা তালিকা প্রস্তুত করা হয়। মাঠ পর্যায়ের তথ্যসংগ্রহ কার্যক্রমে বিবিএস এর বিভাগ ও জেলা পর্যায়ের কর্মকর্তাগণ সুপারভাইজিং অফিসার হিসেবে দায়িত্ব পালন করেন। তাদের মূল দায়িত্ব ছিল সুষ্ঠু ও সুন্দরভাবে মাঠ পর্যায়ের কার্যক্রম পরিচালনার লক্ষ্যে নির্দিষ্ট গণনা এলাকার সীমানা চিহ্নিতকরণসহ অন্যান্য বিষয়ে বিআইডিএস কর্তৃক নিয়োগকৃত গণনাকারী/ সুপারভাইজারগণকে প্রয়োজনীয় সহযোগিতা প্রদান। উল্লেখ্য, এ জরিপের তথ্য-উপাত্তের গুণগতমান নিশ্চিতকল্পে কয়েক স্তর বিশিষ্ট কার্যকর মনিটরিং ব্যবস্থা গ্রহণের পাশাপাশি মাঠ পর্যায়ের কার্যক্রম সরাসরি পর্যবেক্ষণ করা হয়।

৩.১.৪ ম্যাচিং ও পুনর্যাচাই

প্রতিটি গণনা এলাকায় শুমারিতে প্রাপ্ত প্রতিটি খানা ও ব্যক্তির তথ্যের সাথে পিইসি জরিপ থেকে প্রাপ্ত তথ্য-উপাত্তের সাদৃশ্য যাচাই বা ম্যাচিং করা হয়। শুমারি ও পিইসি তথ্য কয়েকটি পর্যায়ে ম্যাচিং করা হয়; যথা- গণনা এলাকা (EA) ম্যাচিং, খানা ম্যাচিং ও ব্যক্তি ম্যাচিং। সঠিক প্রক্রিয়ায় ম্যাচিং অপারেশন পরিচালনার লক্ষ্যে প্রথমেই কিছু মৌলিক কৌশল সুনির্দিষ্ট করে নেয়া হয়। শুমারির গণনা হতে বাদ পড়া ও ভুলক্রমে একাধিকবার গণনাভুক্তদের চিহ্নিত করতে একটি দ্বিমুখী ম্যাচিং (Two way matching) প্রক্রিয়া অনুসরণ করা হয়। এবার শুমারি ও পিইসি জরিপ দু'টিই ডিজিটাল প্রযুক্তি ব্যবহার করে পরিচালিত হওয়ার কারণে দু'টি ডাটা সেটের ম্যাচিং অপারেশন কম্পিউটার অ্যালগরিদমের মাধ্যমে করা হয় এবং এটি দুই ধাপে সম্পন্ন করা হয়। প্রথমে খানা পর্যায়ে ম্যাচিং করা হয়। অতঃপর পিইসি-তে গণনাভুক্ত প্রতিটি ব্যক্তির জন্য দু'টি ম্যাচিং স্ট্যাটাস যথা- সুস্পষ্ট ম্যাচ (obvious match) ও সম্ভাব্য ম্যাচ (possible match) এর মধ্যে একটি নির্দিষ্ট করা হয়। পরবর্তীতে মাঠ পর্যায়ে পুনর্যাচাই (follow-up visit) এর মাধ্যমে সম্ভাব্য ম্যাচ (possible match) গুলো সমাধান করা হয়।

3.1.3 Data Collection

PEC survey data are collected from 378 EAs using electronic tablets following the Computer Assisted Personal Interviewing (CAPI) method. In order to ensure the distinct identity of the Census and PEC survey, a total of 354 enumerators and 36 supervisors are recruited and properly trained by the BIDS. Since the PEC survey replicates the census enumeration of the particular areas, all the households in the enumeration areas are listed. Divisional and district-level officials of BBS are engaged as supervising officers in the PEC survey. Their main responsibilities are to support the enumerators and supervisors appointed by the BIDS to identify the actual boundary of the census enumeration areas and other related activities in order to successfully complete of the field operation. In addition, a multi-stage monitoring system is adopted, and field-level activities are directly monitored to ensure the quality of data.

3.1.4 Matching and Follow-up

In particular enumeration areas, the data of every household and individual in the census are matched with the data of the same household found in PEC. The census and PEC data are matched in several phases such as Enumeration Area, households, and individuals. Initially, some basic techniques are specified in order to operate matching activities properly. Two way matching processes are applied to identify the missing and erroneously enumerated population during the census. As the Census operation and PEC survey both are conducted digitally, the matching operation of two datasets is carried out through a computer algorithm in two steps. Firstly, matching is executed at the household level, and then a particular matching status is specified for every individual counted in the PEC survey; such as 'obvious match' and 'possible match'. Finally, all the cases of 'possible matches' are settled through follow-up visits in the field.

৩.১.৫ শুমারির (Net Coverage Error NCE) প্রাক্কলন

শুমারি ও পিইসি জরিপে প্রাপ্ত তথ্য-উপাত্তের প্রক্রিয়াকরণ ও বিশ্লেষণ করে Net Coverage Error (NCE) বা Net Undercount Rate নির্ণিত হয় ২.৭৫%, যা দেশের শুমারির ইতিহাসে সর্বনিম্ন। উল্লেখ্য, এ হার আদমশুমারি ও গৃহগণনা ২০১১ তে ছিল ৩.৯৭ । সারণি ৩.১.২-এ বিভিন্ন ডোমেইন এর এনসিই উল্লেখ করা হলো।

3.1.5 Estimation of Net Coverage Error (NCE)

The Net Coverage Error (NCE) or Net Undercount Rate is estimated at 2.75% by processing and analysing the census and PEC data, which is the lowest in the history of the national census in Bangladesh. It is to be noted that the rate is estimated at 3.97% in the Population and Housing Census 2011. The NCEs of different domains are presented in Table 3.1.2.

Table 3.1.2 Net Coverage Error (NCE) by Domain

Domain	NCE (%)	SE (%)	95% CI	Pop. Weights	NCE of 2011
1	2	3	4	5	6
National	**2.75**	**0.59**	**[1.60, 3.90]**	**-**	**3.97**
Rural	2.55	0.41	[1.74, 3.34]	68.49	3.80
Urban	3.19	0.48	[2.25, 4.13]	31.51	-
Upazila Sadar/Growth Centre	2.62	0.89	[0.87, 4.37]	7.79	4.07
Paurashava	2.99	0.78	[1.46, 4.53]	10.84	5.26
City Corporation	3.71	0.90	[1.94, 5.47]	12.89	3.86

Note: *Estimates are subject to errors due to rounding.*

সকল ডোমেইন এর NCE সংশ্লিষ্ট ডোমেইন এর পপুলেশন ওয়েট (weight) এর ভিত্তিতে প্রাক্কলন করা হয়েছে। জাতীয় পর্যায়ের NCE (২.৭৫ শতাংশ) হলো পল্লি ও শহর অঞ্চলের NCE এর পপুলেশনের 'ওয়েটেড অ্যাভারেজ'। পল্লি ও শহরের NCE যথাক্রমে ২.৫৫% ও ৩.১৯%। উল্লেখ্য, পল্লি এলাকার তুলনায় শহর এলাকায় NCE এর হার বেশি, অর্থাৎ শুমারিতে পল্লি এলাকার তুলনায় শহরে গণনা থেকে বাদ পড়ার মাত্রা বেশি যা নগরায়নের স্বতঃসিদ্ধ বৈশিষ্ট্যকে নির্দেশ করে।

Net Coverage Errors (NCEs) of all the domains are estimated on the basis of the population weight of the particular domain. Similarly, the NCE at the national level (2.75%) is the population-weighted average of the NCEs of rural and urban areas. The NCEs of rural and urban areas are computed at 2.55% and 3.19% respectively. The higher NCEs of urban areas than that of rural remarkably indicates the natural features of urbanization.

৩.১.৬ সমন্বয়কৃত জনসংখ্যা (Adjusted Population)

জরিপে প্রাপ্ত এনসিই ব্যবহার করে নিম্নবর্ণিত সূত্রানুযায়ী এডজাস্টেড ফ্যাক্টর হিসাব করে সংশ্লিষ্ট ডোমেইন এর সমন্বয়কৃত জনসংখ্যা নির্ণয় করা হয়। সারণি ৩.১.৩, ৩.১.৪ ও ৩.১.৫ এ নির্দিষ্ট ডোমেইনসমূহের সমন্বয়কৃত জনসংখ্যার তথ্য সন্নিবেশ করা হয়েছে।

Adjustment Factor = 100/ (100- Net Coverage Error (NCE).

3.1.6 Adjusted Population

The adjusted population of the specific domains is estimated through using NCEs obtained from the PEC survey by applying the following formula.

The adjusted population of specific domains is presented in Tables 3.1.3, 3.1.4, and 3.1.5.

Adjustment Factor = 100/ (100- Net Coverage Error (NCE).

Table 3.1.3 Enumerated and Adjusted Population by Location, 2022

Location	Enumerated Population	Adjusted Population	
		Number	Percent
1	2	3	4
National	**165158616**	**169828911**	**100.00**
Rural	113109157	116065804	68.34
Urban	52049459	53763107	31.66

Note: *Estimates are subject to rounding errors.*

Figure 3.1.1 Adjusted Population by Location, 2022

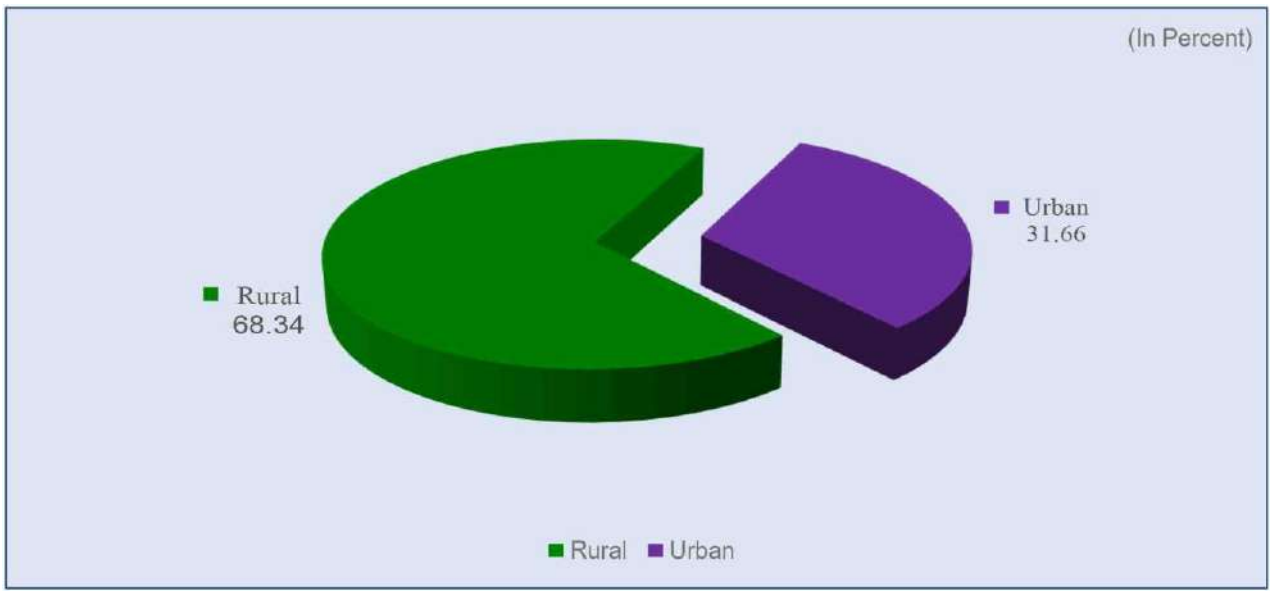

লেখচিত্র ৩.১.১ এ দেখা যায়, সমন্বয়কৃত মোট জনসংখ্যার ৬৮.৩৪% পল্লি এলাকায় এবং ৩১.৬৬% শহরাঞ্চলে বসবাস করে।

Figure 3.1.1 depicts that out of the total adjusted population, 68.34% live in the rural areas and 31.66% in the urban areas of the country.

Table 3.1.4 Enumerated and Adjusted Population by Division, 2022

Division	Enumerated Population	Adjusted Population	
		Number	Percent
1	2	3	4
Barishal	9100104	9325820	5.49
Chattogram	33202357	34178612	20.13
Dhaka	44215759	45644586	26.88
Khulna	17415924	17813218	10.49
Mymensingh	12225449	12637472	7.44
Rajshahi	20353116	20794019	12.24
Rangpur	17610955	18020071	10.61
Sylhet	11034952	11415113	6.72

Note: *Estimates are subject to rounding errors.*

Table 3.1.5 Enumerated and Adjusted Population by Sex, Religion and Age Group, 2022

Category	Enumerated Population	Adjusted Population	
		Number	Percent
1	2	3	4
Sex			
Male	81769266	84134003	49.54
Female	83381226	85686784	50.45
Hijra	8124	8124	0.005
Religion			
Muslim	150422600	154689383	91.05
Non-Muslim	14736016	15139528	8.95
Age			
0-4	15580930	16268324	9.58
5-9	15328907	15811991	9.31
10-14	16332848	16852787	9.92
15-19	16567180	17170775	10.11
20-24	14993630	15585131	9.18
25-29	14380470	14760570	8.69
30-34	12121237	12361672	7.28
35-39	12719838	12933889	7.62
40-44	10040967	10159311	5.98
45-49	8265882	8386218	4.94
50-54	7785833	7915244	4.66
55-59	5731513	5840437	3.44
60-64	5602080	5728980	3.37
65-69	3927239	4029388	2.37
70-74	2831889	2926872	1.72
75+	2948173	3097323	1.82

Note: *A minimum difference are seen in the summation of various categories of the adjusted population due to the rounding of decimal numbers of NCE and adjustment factor which is statistically insignificant and NCE for Hijra population can not be estimated due to their small number.*

৩.১.৭ কনটেন্ট এরর (Content Error) পর্যালোচনা

সাধারণত তথ্যসংগ্রহের সময় উত্তরদাতা বা তথ্যসংগ্রহকারী বা উভয়েরই ইচ্ছাকৃত বা অনিচ্ছাকৃত ভুলের কারণে সঠিক তথ্য হতে কিছুটা বিচ্যুতি ঘটে থাকে। কোনো নির্দিষ্ট বিষয়ে সংগৃহীত তথ্যের ভুল বা বিচ্যুতির মাত্রা পরিমাপ করার জন্য কনটেন্ট এরর নির্ণয় করা হয়। উল্লেখ্য, শুধু ম্যাচ পপুলেশনের বিপরীতে কনটেন্ট এরর হিসাব করা হয়। সারণি ৩.১.৬ এ শুমারি ও পিইসি জরিপে চিহ্নিত ছয়টি সুনির্দিষ্ট বিষয়ে বিচ্যুতির মাত্রা Net Difference Rate ও Index of Inconsistency (simple and aggregate) সূচক দ্বারা উপস্থাপন করা হলো।

3.1.7 Analysis of Content Error

Generally, there are some deviations that happen in terms of quality data collection due to intentional or unintentional mistakes made either by the respondents or data collectors or both. Content Error is calculated to measure up the extent of error or deviation of collected data of any specific variable. Usually, Content Error is estimated only for the Matched Population. In Table 3.1.6, the deviation of 06 specific variables identified both in the census and PEC survey are presented on the basis of Net Difference Rate and Index of Inconsistency (simple and aggregate) indicators.

Table 3.1.6 Net Difference Rate and Index of Inconsistency of Selected Attributes, 2022

Attributes/ Characteristics	Number of Cases in Census	Number of Cases in PEC Survey	Net Difference Rate (%)	Index of Inconsistency (Simple and Aggregate) (%)
1	2	3	4	5
Sex				**3.00**
Male	71859	72072	-0.14	3.00
Female	74659	74446	0.15	3.00
Relationship with the Household Head				**8.73**
Head of Household	37029	37190	-0.11	5.53
Spouse	29725	29710	0.01	6.07
Children	55714	55626	0.06	5.74
Parents	4612	4517	0.06	14.80
Siblings	1993	1758	0.16	30.22
Son/Daughter-in-Law	5017	5087	-0.05	13.14
Other Relatives	9437	10083	-0.44	20.88
Other Non-Relatives	2991	2547	0.30	29.49
Marital Status				**9.37**
Never Married	60657	60270	0.26	6.61
Currently Married	79067	78691	0.26	8.97
Widow/Widower	5985	6559	-0.39	18.34
Divorced	439	531	-0.06	68.48
Separated	370	467	-0.07	80.16
Religion				**2.57**
Muslim	131701	131659	0.03	2.06
Hindu	12460	12514	-0.04	2.28
Buddhist	1479	1496	-0.01	2.14
Christian	778	791	-0.01	6.73
Others	100	58	0.03	97.52
Age				**42.29**
0-4	13356	12882	0.32	12.61
5-9	13658	13765	-0.07	20.71
10-14	14298	14331	-0.02	22.65
15-19	14495	14530	-0.02	28.43
20-24	12652	12737	-0.06	40.19
25-29	12245	12183	0.04	47.51
30-34	10913	10830	0.06	54.56
35-39	11724	11592	0.09	54.44
40-44	9292	9158	0.09	59.57
45-49	7630	7941	-0.21	62.29
50-54	7311	7070	0.16	59.91
55-59	5292	5639	-0.24	65.41
60-64	5157	5126	0.02	62.88
65-69	3461	3773	-0.21	65.00
70-74	2511	2429	0.06	63.99
75+	2523	2532	-0.01	40.40

Note: *Estimates are subject to rounding errors.*

সারণি ৩.১.৬ বিশ্লেষণ করলে দেখা যায়, লিঙ্গ, খানা প্রধানের সাথে সম্পর্ক, বৈবাহিক অবস্থা ও ধর্ম এই বৈশিষ্ট্যগুলোর ক্ষেত্রে Index of Inconsistency এর হার কম, যা শুমারি ও পিইসি জরিপের তথ্য-উপাত্তের মধ্যে নিম্ন (<20) বিচ্যুতির মাত্রা নির্দেশ করে। পক্ষান্তরে বয়স এর ক্ষেত্রে এর হার তুলনামূলক বেশি, যা বিচ্যুতির মধ্যম (20-50) মাত্রা নির্দেশ করে।

In Table 3.1.6, it is found that, the rates of Index of Inconsistency regarding the attributes of sex, relationship with the household head, marital status, and religion are less, which indicate the lowest (<20) deviation in the census and PEC survey data. On the other hand, the rate of Index of Inconsistency in the case of age factor is comparatively higher, which denotes the mid (20-50) value of deviation.

জনমিতিক বৈশিষ্ট্য
Demographic Characteristics

৩.২ জনমিতিক বৈশিষ্ট্য
3.2 Demographic Characteristics

৩.২.১ জনসংখ্যা ও বৃদ্ধির হার

এই সেকশনে জনশুমারি ও গৃহগণনা ২০২২ এর ফলাফল অনুযায়ী বাংলাদেশের মোট গণনাকৃত জনসংখ্যা, সমন্বয়কৃত জনসংখ্যা, জনসংখ্যা বৃদ্ধির হার এবং লিঙ্গভেদে পুরুষ, নারী ও হিজড়া জনগোষ্ঠীর উপাত্ত উপস্থাপন করা হয়েছে। অধিকন্তু সাধারণ, প্রাতিষ্ঠানিক ও অন্যান্য খানায় বসবাসরত জনগোষ্ঠীর পাশাপাশি ভাসমান জনগোষ্ঠী ও বস্তিতে বসবাসকারীদের উপাত্তও বিভিন্ন সারণি ও লেখচিত্রের মাধ্যমে এ সেকশনে উপস্থাপন করা হয়েছে।

3.2.1 Population and Growth Rate

The findings of the Population and Housing Census 2022 such as total enumerated population, adjusted population, growth rate etc. are explained in this section. Sex disaggregated data by male, female and hijra are also provided here. Along with the floating and the slum, data on the population living in general, institutional and other households are described in this section through various tables and graphs.

Table 3.2.1 Enumerated and Adjusted Population and Growth Rate, 2022 and 2011

Population & Growth Rate	2022		2011	
	Enumerated	Adjusted	Enumerated	Adjusted
1	2	3	4	5
Total	**165158616**	**169828911**	**144043697**	**149772352**
Male	81769266	84134003	72109796	74980378
Female	83381226	85686784	71933901	74791974
Hijra	8124	8124	-	-
Intercensal Growth Rate	14.66	13.39	15.83	14.75
Average Annual Growth Rate	1.22	1.12	1.46	1.37

সারণি ৩.২.১ এ জনশুমারি ও গৃহগণনা ২০২২ এবং ২০১১ এর গণনাকৃত ও সমন্বয়কৃত জনসংখ্যার তুলনামূলক চিত্র উপস্থাপন করা হয়েছে। উপাত্ত বিশ্লেষণে দেখা যায়, ২০২২ সালের শুমারিতে গণনাকৃত মোট জনসংখ্যা ১৬,৫১,৫৮,৬১৬জন ও সমন্বয়কৃত মোট জনসংখ্যা ১৬,৯৮,২৮,৯১১জন। অপরদিকে ২০১১ সালের শুমারিতে গণনাকৃত ও সমন্বয়কৃত মোট জনসংখ্যা ছিল যথাক্রমে ১৪,৪০,৪৩,৬৯৭জন ও ১৪,৯৭,৭২,৩৫২জন। এ জনশুমারি ও গৃহগণনা ২০২২ এ প্রথমবারের মতো হিজড়াদের পৃথকভাবে গণনা করা হয়েছে; দেশে মোট হিজড়া জনগোষ্ঠীর সংখ্যা ৮,১২৪জন। জনসংখ্যা বৃদ্ধির বার্ষিক গড় হার ২০১১ সালে ছিল ১.৩৭% যা কমে ২০২২ সালে হয় ১.১২%।

Table 3.2.1 depicts the comparative figures of the enumerated and adjusted population of the Population and Housing Census of 2022 and 2011. It is noted from the analysis that in 2022 census, the total enumerated population is recorded at 16,51,58,616 and the adjusted population, at 16,98,28,911. On the other hand, in 2011 census, the enumerated and adjusted population were 14,40,43,697 and 14,97,72,352 respectively. For the first time, hijra population has been enumerated separately in this census, and the total figure recorded in the census is 8,124. The average annual growth rate was 1.37 in 2011, which has also been decreased to 1.12 in 2022.

Figure 3.2.1 Enumerated and Adjusted Population by Sex, 2022 and 2011

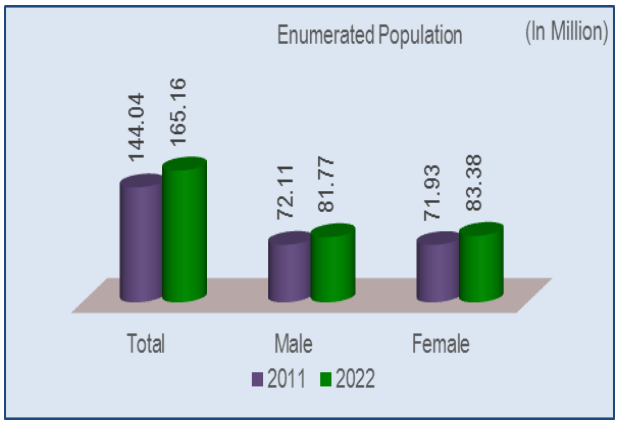

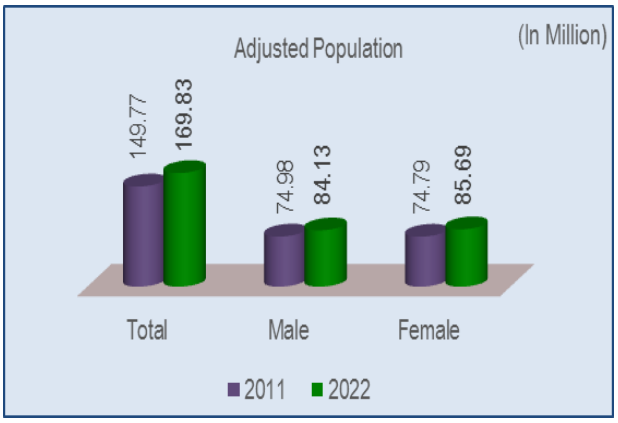

লেখচিত্র ৩.২.১ থেকে দেখা যায়, জনশুমারি ও গৃহগণনা ২০২২ অনুযায়ী দেশের মোট গণনাকৃত জনসংখ্যা ১৬৫.১৬ মিলিয়ন যা ২০১১ সালে ছিল ১৪৪.০৪ মিলিয়ন। অন্যদিকে, ২০১১ সালে সমন্বয়কৃত জনসংখ্যা ছিল ১৪৯.৭৭ মিলিয়ন যা বৃদ্ধি পেয়ে ২০২২ সালে হয় ১৬৯.৮৩ মিলিয়ন।

Figure 3.2.1 shows that according to the Population and Housing Census 2022, the total enumerated population is 165.16 million which was 144.04 million in the census 2011. On the contrary, the adjusted population was 149.77 million in 2011 which is increased to 169.83 million in 2022.

Figure 3.2.2 Enumerated Population, 1974-2022

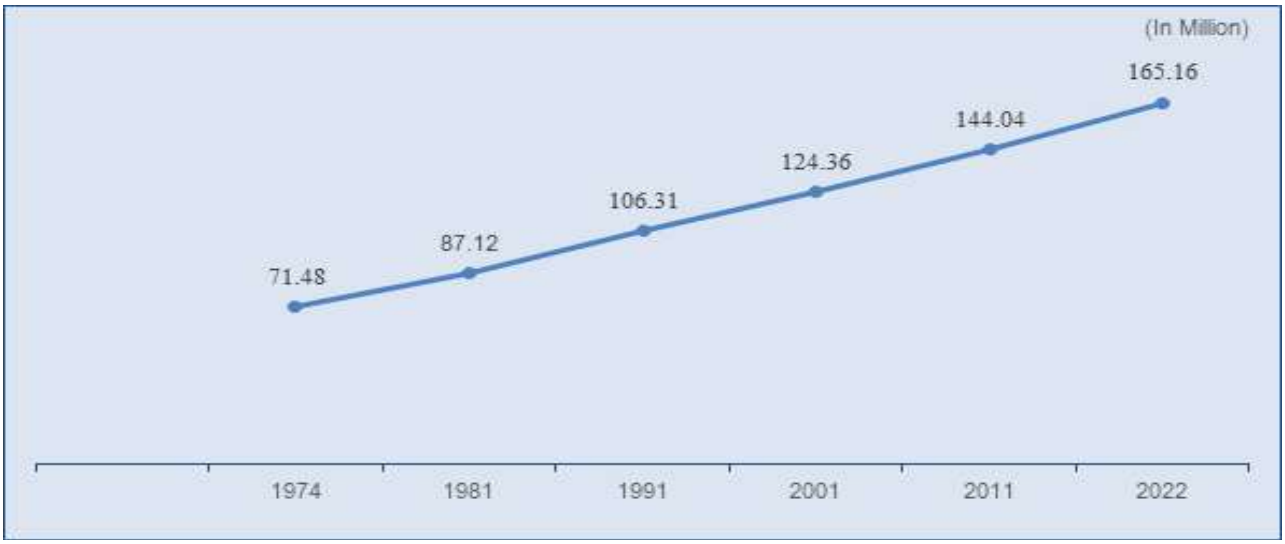

লেখচিত্র ৩.২.২ এ ১৯৭৪ থেকে ২০২২ সাল পর্যন্ত অনুষ্ঠিত ছয়টি শুমারি অনুযায়ী দেশের মোট গণনাকৃত জনসংখ্যা দেখানো হয়েছে। লেখচিত্রটি হতে দেশের জনসংখ্যার ঊর্ধ্বগতি দৃশ্যমান। দেশের মোট জনসংখ্যা ১৯৭৪ সালে ছিল ৭১.৪৮ মিলিয়ন যা ক্রমান্বয়ে বৃদ্ধি পেয়ে ২০২২ সালে হয় ১৬৫.১৬ মিলিয়ন।

The Figure 3.2.2 shows the total enumerated population of the country, recorded in the six censuses from 1974 to 2022. The increasing trend of the population over the period is clearly visible from the figure. The total population was 71.48 million in 1974, which has gradually been increased to 165.16 million in 2022.

Table 3.2.2 Population by Sex and Division, 2022

Division	Total Population				Population Excluding Slum and Floating				Slum Population				Floating Population			
	Total	Male	Female	Hijra	Total	Male	Female	Hijra	Total	Male	Female	Hijra	Total	Male	Female	Hijra
1	2	3	4	5	6	7	8	9	10	11	12	13	14	15	16	17
Number																
National	**165158616**	**81769266**	**83381226**	**8124**	**163400129**	**80855055**	**82537437**	**7637**	**1736302**	**897403**	**838443**	**456**	**22185**	**16808**	**5346**	**31**
Barishal	9100104	4439616	4660163	325	9062217	4420355	4641542	320	35704	17978	17721	5	2183	1283	900	0
Chattogram	33202357	16035140	17165884	1333	32786332	15821810	16963303	1219	410800	209234	201454	112	5225	4096	1127	2
Dhaka	44215759	22482503	21730775	2481	43337760	22013510	21321923	2327	868537	461332	407071	134	9462	7661	1781	20
Khulna	17415924	8624404	8790679	841	17289874	8561953	8727120	801	124727	61487	63200	40	1323	964	359	0
Mymensingh	12225449	5988233	6236557	659	12192832	5972204	6219993	635	31914	15544	16348	22	703	485	216	2
Rajshahi	20353116	10083677	10268187	1252	20291746	10053471	10237064	1211	60054	29284	30733	37	1316	922	390	4
Rangpur	17610955	8731415	8878895	645	17523821	8688629	8834569	623	86057	42056	43980	21	1077	730	346	1
Sylhet	11034952	5384278	5650086	588	10915547	5323123	5591923	501	118509	60488	57936	85	896	667	227	2
Percent																
National	**100.00**	**49.51**	**50.49**	**0.005**	**100.00**	**49.48**	**50.51**	**0.005**	**100.00**	**51.68**	**48.29**	**0.026**	**100.00**	**75.76**	**24.10**	**0.140**
Barishal	100.00	48.79	51.21	0.004	100.00	48.78	51.22	0.004	100.00	50.35	49.63	0.014	100.00	58.77	41.23	0.000
Chattogram	100.00	48.30	51.70	0.004	100.00	48.26	51.74	0.004	100.00	50.93	49.04	0.027	100.00	78.39	21.57	0.038
Dhaka	100.00	50.85	49.15	0.006	100.00	50.80	49.20	0.005	100.00	53.12	46.87	0.015	100.00	80.97	18.82	0.211
Khulna	100.00	49.52	50.47	0.005	100.00	49.52	50.48	0.005	100.00	49.30	50.67	0.032	100.00	72.86	27.14	0.000
Mymensingh	100.00	48.98	51.01	0.005	100.00	48.98	51.01	0.005	100.00	48.71	51.23	0.069	100.00	68.99	30.73	0.284
Rajshahi	100.00	49.54	50.45	0.006	100.00	49.54	50.45	0.006	100.00	48.76	51.18	0.062	100.00	70.06	29.64	0.304
Rangpur	100.00	49.58	50.42	0.004	100.00	49.58	50.41	0.004	100.00	48.87	51.11	0.024	100.00	67.78	32.13	0.093
Sylhet	100.00	48.79	51.20	0.005	100.00	48.77	51.23	0.005	100.00	51.04	48.89	0.072	100.00	74.44	25.33	0.223

সারণি ৩.২.২ এ লিঙ্গভেদে মোট গণনাকৃত জনসংখ্যার পাশাপাশি বস্তিতে বসবাসকারী ও ভাসমান জনসংখ্যার হিসাব উল্লেখ করা হয়েছে। উপাত্ত বিশ্লেষণে দেখা যায়, দেশে মোট জনসংখ্যা ১৬,৫১,৫৮,৬১৬জন। এর মধ্যে পুরুষ ৮,১৭,৬৯,২৬৬জন, নারী ৮,৩৩,৮১,২২৬জন ও হিজড়া ৮,১২৪জন। বস্তিতে বসবাসকারী মোট জনসংখ্যা ১৭,৩৬,৩০২জন এবং মোট ভাসমান জনসংখ্যা ২২,১৮৫জন। বিভাগভিত্তিক উপাত্ত পর্যালোচনায় দেখা যায়, ঢাকা বিভাগে দেশের সর্বাধিক সংখ্যক জনসংখ্যা বাস করে, ৪,৪২,১৫,৭৫৯জন। পক্ষান্তরে বরিশালে সবচেয়ে কম সংখ্যক জনসংখ্যা বাস করে, ৯১,০০,১০৪জন। বস্তিতে বসবাসকারী জনসংখ্যা সবচেয়ে বেশি ঢাকা বিভাগে (৮,৬৮,৫৩৭জন) আর সবচেয়ে কম ময়মনসিংহে (৩১,৯১৪জন)। ভাসমান জনসংখ্যার দিক দিয়ে শীর্ষে রয়েছে ঢাকা বিভাগ (৯,৪৬২জন) আর সর্বনিম্ন অবস্থানে ময়মনসিংহ বিভাগ (৭০৩জন)।

Table 3.2.2 illustrates the figures on slum and floating population along with the enumerated population by sex. The data explains that the total enumerated population is 16,51,58,616, with male 8,17,69,266, female 8,33,81,226 and hijra 8,124. The total population living in slum areas is 17,36,302 and the total population counted as floating is 22,185. Analysing the figures by division, it is evident that the highest number of population, 4,42,15,759 lives in Dhaka while the lowest, 91,00,104 is in Barishal. The table also shows that among the divisions, the highest population, 8,68,537 lives in Dhaka in slum areas while the lowest, 31,914 in Mymensingh. In the case of floating the highest population is recorded at 9,462 in Dhaka while the lowest 703 is in Mymensingh.

Figure 3.2.3 Population by Sex, 2022

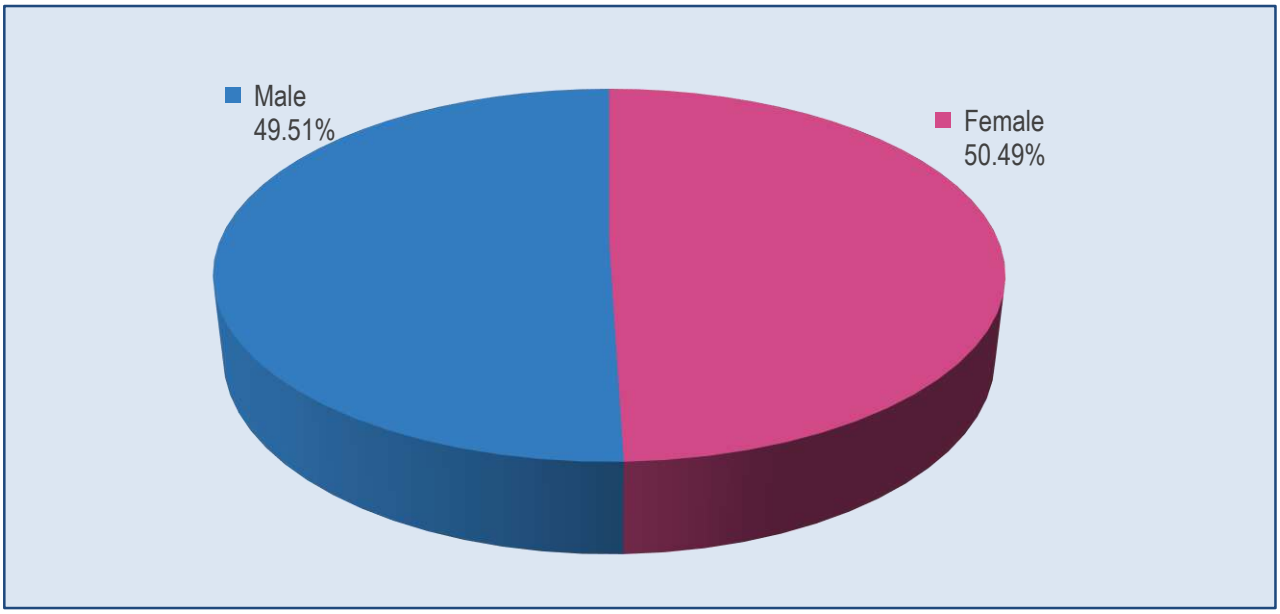

লেখচিত্র ৩.২.৩ এ দেখা যায়, দেশের মোট জনসংখ্যার ৪৯.৫১% পুরুষ এবং ৫০.৪৯% নারী।

Figure 3.2.3 depicts that out of the total population of the country, the percentage of male is 49.51 and female, 50.49.

Figure 3.2.4 Population by Division and Sex, 2022

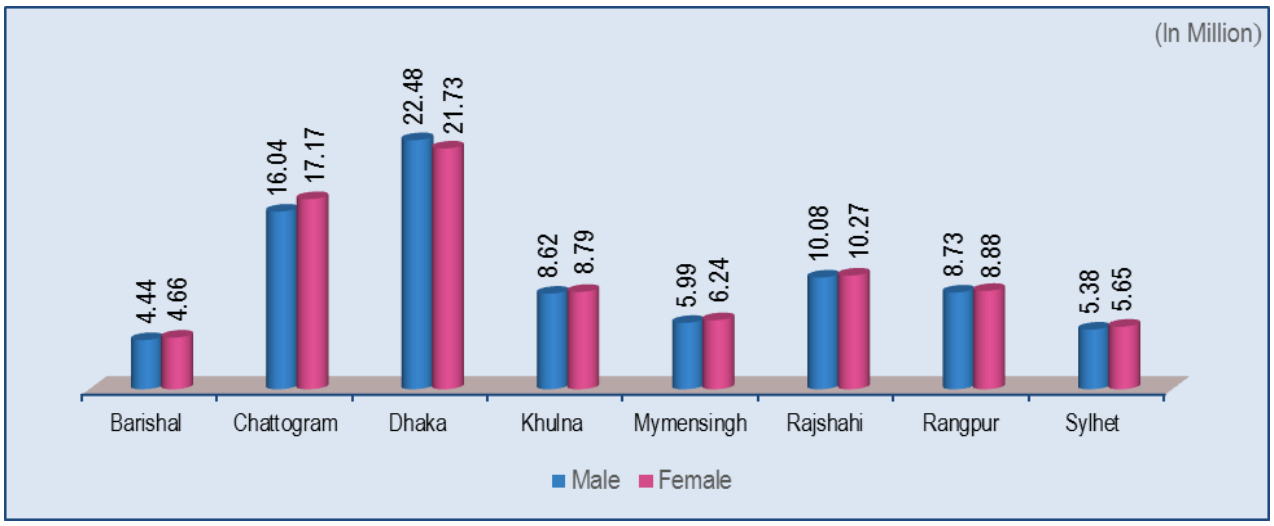

লেখচিত্র ৩.২.৪ হতে এটি স্পষ্ট যে, বিভাগগুলোর মধ্যে জনসংখ্যা সবচেয়ে বেশি ঢাকা বিভাগে (পুরুষ ২২.৪৮ মিলিয়ন; নারী ২১.৭৩ মিলিয়ন) আর সবচেয়ে কম বরিশাল বিভাগে (পুরুষ ৪.৪৪ মিলিয়ন; নারী ৪.৬৬ মিলিয়ন)।

It is seen from the Figure 3.2.4 that among the divisions, Dhaka holds the highest population with male 22.48 and female 21.73 million while Barishal has the lowest with male 4.44 and Female 4.66 million.

Table 3.2.3 Population by Type of Household, Division and Location, 2022

Division & Location	Number				Percent			
	Total	General	Institutional	Others	Total	General	Institutional	Others
1	2	3	4	5	6	7	8	9
National	**165136431**	**160232524**	**2509821**	**2394086**	**100.00**	**97.03**	**1.52**	**1.45**
Rural	113103776	111237656	1204109	662011	68.49	98.35	1.06	0.59
Urban	52032655	48994868	1305712	1732075	31.51	94.16	2.51	3.33
Barishal	**9097921**	**8900160**	**129306**	**68455**	**100.00**	**97.83**	**1.42**	**0.75**
Rural	6811636	6709950	71866	29820	74.87	98.51	1.06	0.44
Urban	2286285	2190210	57440	38635	25.13	95.80	2.51	1.69
Chattogram	**33197132**	**32162688**	**620891**	**413553**	**100.00**	**96.88**	**1.87**	**1.25**
Rural	22016799	21552894	313818	150087	66.32	97.89	1.43	0.68
Urban	11180333	10609794	307073	263466	33.68	94.90	2.75	2.36
Dhaka	**44206297**	**42041851**	**831861**	**1332585**	**100.00**	**95.10**	**1.88**	**3.01**
Rural	23454222	22837656	333914	282652	53.06	97.37	1.42	1.21
Urban	20752075	19204195	497947	1049933	46.94	92.54	2.40	5.06
Khulna	**17414601**	**17091200**	**200544**	**122857**	**100.00**	**98.14**	**1.15**	**0.71**
Rural	13102183	12952857	107543	41783	75.24	98.86	0.82	0.32
Urban	4312418	4138343	93001	81074	24.76	95.96	2.16	1.88
Mymensingh	**12224746**	**11976372**	**160544**	**87830**	**100.00**	**97.97**	**1.31**	**0.72**
Rural	9493331	9377854	78044	37433	77.66	98.78	0.82	0.39
Urban	2731415	2598518	82500	50397	22.34	95.13	3.02	1.85
Rajshahi	**20351800**	**19925109**	**263051**	**163640**	**100.00**	**97.90**	**1.29**	**0.80**
Rural	15511404	15339383	126732	45289	76.22	98.89	0.82	0.29
Urban	4840396	4585726	136319	118351	23.78	94.74	2.82	2.45
Rangpur	**17609878**	**17298631**	**199041**	**112206**	**100.00**	**98.23**	**1.13**	**0.64**
Rural	13745643	13607405	107269	30969	78.06	98.99	0.78	0.23
Urban	3864235	3691226	91772	81237	21.94	95.52	2.37	2.10
Sylhet	**11034056**	**10836513**	**104583**	**92960**	**100.00**	**98.21**	**0.95**	**0.84**
Rural	8968558	8859657	64923	43978	81.28	98.79	0.72	0.49
Urban	2065498	1976856	39660	48982	18.72	95.71	1.92	2.37

সারণি ৩.২.৩ এ খানার ধরন, বিভাগ ও এলাকাভেদে জনসংখ্যার শতকরা হার দেখানো হয়েছে। উপাত্ত বিশ্লেষণে দেখা যায়, জাতীয় পর্যায়ে পল্লি ও শহর এলাকায় বসবাসকারী জনসংখ্যার হার যথাক্রমে ৬৮.৪৯% ও ৩১.৫১% । বিভাগভিত্তিক বিশ্লেষণে দেখা যায়, শহরে বসবাসরত জনসংখ্যার হার সবচেয়ে বেশি ঢাকায় (৪৬.৯৪%), সবচেয়ে কম সিলেট বিভাগে (১৮.৭২%)। অন্যদিকে পল্লিতে বসবাসরত জনসংখ্যার হারে সবার উপরে রয়েছে সিলেট বিভাগ (৮১.২৮%) আর সবার নিচে ঢাকা বিভাগ (৫৩.০৬%)।

খানার ধরনভেদে জাতীয় পর্যায়ে সাধারণ খানা, প্রাতিষ্ঠানিক খানা ও অন্যান্য খানায় বসবাসকারী জনসংখ্যার হার যথাক্রমে ৯৭.০৩%, ১.৫২% ও ১.৪৫%।

Table 3.2.3 illustrates the figures of population by type of households and by division and location. It is found that out of the total population, 68.49%, lives in the rural areas and 31.51%, in the urban areas. Among the divisions, the highest 46.94% of the total population is recorded in Dhaka in the urban areas and the lowest 18.72% in Sylhet. On the other hand, in the rural areas the highest, 81.28% is noted in Sylhet and the lowest 53.06% in Dhaka.

By the type of household, it is found that the percentages of the population living in general, institutional and other households are 97.03, 1.52 and 1.45 respectively.

Table 3.2.4 Head of General Household by Sex, Division and Location, 2022

Division	Head of Household								
	National			Rural			Urban		
	Total	Male	Female	Total	Male	Female	Total	Male	Female
1	2	3	4	5	6	7	8	9	10
Number									
National	**40257037**	**33051762**	**7205275**	**27608378**	**22594692**	**5013686**	**12648659**	**10457070**	**2191589**
Barishal	2196891	1803317	393574	1653656	1354347	299309	543235	448970	94265
Chattogram	7393543	5388051	2005492	4879024	3461019	1418005	2514519	1927032	587487
Dhaka	11179862	9206517	1973345	5927406	4791907	1135499	5252456	4414610	837846
Khulna	4467197	3879745	587452	3370938	2944357	426581	1096259	935388	160871
Mymensingh	3031881	2528844	503037	2373348	1978707	394641	658533	550137	108396
Rajshahi	5336924	4598010	738914	4114061	3565744	548317	1222863	1032266	190597
Rangpur	4465422	3887464	577958	3520086	3073808	446278	945336	813656	131680
Sylhet	2185317	1759814	425503	1769859	1424803	345056	415458	335011	80447
Percent									
National	**100.00**	**82.10**	**17.90**	**100.00**	**81.84**	**18.16**	**100.00**	**82.67**	**17.33**
Barishal	100.00	82.08	17.92	100.00	81.90	18.10	100.00	82.65	17.35
Chattogram	100.00	72.88	27.12	100.00	70.94	29.06	100.00	76.64	23.36
Dhaka	100.00	82.35	17.65	100.00	80.84	19.16	100.00	84.05	15.95
Khulna	100.00	86.85	13.15	100.00	87.35	12.65	100.00	85.33	14.67
Mymensingh	100.00	83.41	16.59	100.00	83.37	16.63	100.00	83.54	16.46
Rajshahi	100.00	86.15	13.85	100.00	86.67	13.33	100.00	84.41	15.59
Rangpur	100.00	87.06	12.94	100.00	87.32	12.68	100.00	86.07	13.93
Sylhet	100.00	80.53	19.47	100.00	80.50	19.50	100.00	80.64	19.36

সারণি ৩.২.৪ এ বিভাগভেদে সাধারণ খানার খানাপ্রধান সংক্রান্ত উপাত্ত প্রদান করা হয়েছে। বর্ণিত উপাত্ত বিশ্লেষণে দেখা যায়, দেশের মোট খানার ৮২.১০% পুরুষ প্রধান খানা আর ১৭.৯০% নারী প্রধান খানা। পল্লি এলাকার ক্ষেত্রে পুরুষ ও নারী প্রধান খানার হার যথাক্রমে ৮১.৮৪% ও ১৮.১৬%। একইভাবে শহর এলাকার ক্ষেত্রে এ হার যথাক্রমে ৮২.৬৭% ও ১৭.৩৩%। এ থেকে প্রতীয়মান হয় যে, শহর এলাকার চেয়ে পল্লি এলাকায় নারী প্রধান খানার হার কিছুটা বেশি।

Table 3.2.4 represents data on the head of the general household by division. It is observed from the table that the figures of male and female headed household are 82.10% and 17.90% respectively in the country. In the rural areas, male headed household is 81.84% and female headed household is 18.16%. On the other hand, in the urban areas, the percentages of male and female headed households are found 82.67 and 17.33 respectively. So, it can be noted that female headed household in the rural areas is slightly higher than that of the urban areas.

Table 3.2.5 Average Annual Growth Rate of Enumerated Population by Sex, Division and Location, 2022 and 2011

Division & Location	2022			2011		
	Total	Male	Female	Total	Male	Female
1	2	3	4	5	6	7
National	**1.22**	**1.12**	**1.31**	**1.47**	**1.18**	**1.77**
Rural	0.21	0.10	0.31	1.50	1.21	1.79
Urban	3.90	3.70	4.11	1.37	1.10	1.69
Barishal	**0.79**	**0.73**	**0.85**	**0.18**	**-0.17**	**0.54**
Rural	-0.19	-0.26	-0.13	-0.07	-0.43	0.29
Urban	4.61	4.47	4.75	1.58	1.21	1.97
Chattogram	**1.38**	**1.25**	**1.51**	**1.57**	**1.16**	**1.98**
Rural	0.20	0.04	0.36	1.64	1.24	2.02
Urban	4.29	4.07	4.50	1.37	0.93	1.85
Dhaka	**1.72**	**1.63**	**1.82**	**1.94**	**1.72**	**2.19**
Rural	0.38	0.28	0.48	2.15	1.92	2.38
Urban	3.53	3.32	3.76	1.54	1.34	1.77
Khulna	**0.93**	**0.84**	**1.01**	**0.65**	**0.33**	**0.97**
Rural	0.16	0.09	0.23	0.98	0.68	1.29
Urban	3.77	3.59	3.95	-0.75	-1.09	-0.39
Mymensingh	**0.95**	**0.83**	**1.06**	**-**	**-**	**-**
Rural	0.12	-0.01	0.24	-	-	-
Urban	4.64	4.51	4.77	-	-	-
Rajshahi	**0.86**	**0.76**	**0.95**	**0.76**	**0.42**	**1.12**
Rural	0.20	0.11	0.29	0.68	0.34	1.04
Urban	3.36	3.22	3.51	1.14	0.78	1.53
Rangpur	**0.97**	**0.91**	**1.03**	**0.86**	**0.56**	**1.18**
Rural	0.04	-0.02	0.10	0.88	0.57	1.20
Urban	5.38	5.25	5.52	0.74	0.48	1.01
Sylhet	**0.96**	**0.78**	**1.13**	**2.22**	**1.94**	**2.50**
Rural	0.53	0.37	0.69	1.95	1.66	2.24
Urban	3.07	2.74	3.40	3.93	3.60	4.30

সারণি ৩.২.৫ এ জনসংখ্যা বৃদ্ধির হার সংক্রান্ত উপাত্ত উপস্থাপন করা হয়েছে। উপাত্ত বিশ্লেষণে দেখা যায়, জনশুমারি ও গৃহগণনা ২০২২ অনুযায়ী দেশে গড় বার্ষিক জনসংখ্যা বৃদ্ধির হার ১.২২%, যা ২০১১ সালে ছিল ১.৪৭%। লিঙ্গভিত্তিক বিভাজনে দেখা যায়, পুরুষ ও নারীর ক্ষেত্রে এ হার যথাক্রমে ১.১২% ও ১.৩১% অর্থাৎ জনসংখ্যা বৃদ্ধির হার পুরুষের তুলনায় নারীর ক্ষেত্রে কিছুটা বেশি। পল্লি ও শহর এলাকাভেদে এ হার যথাক্রমে ০.২১% ও ৩.৯০% অর্থাৎ জাতীয় পর্যায়ে পল্লি এলাকার তুলনায় শহর এলাকায় জনসংখ্যা বৃদ্ধির হার উল্লেযোগ্যভাবে বেশি। বিভাগভেদে উপাত্ত পর্যবেক্ষণে দেখা যায়, বরিশাল, ময়মনসিংহ ও রংপুর বিভাগের পল্লি এলাকায় পুরুষ জনসংখ্যা বৃদ্ধির হারের ক্ষেত্রে ঋণাত্মক প্রবণতা পরিলক্ষিত হয়। এ তিন বিভাগে জনসংখ্যা বৃদ্ধির হার যথাক্রমে -০.২৬%, -০.০১% ও -০.০২%।

The average annual growth rates of the population are presented in the Table 3.2.5. Analysis shows that over the last eleven years, the overall average annual growth rate has been decreased to 1.22% in 2022 from 1.47% in 2011. By sex, the rates are 1.12% for male and 1.31% for female, which implies that the rate for the female is a bit higher than that of male. At the national level, a significant variation in the rates is noticed between the rural and urban areas; the rate in the urban areas is 0.21% while it is 3.90% in the rural areas. It is worth mentioning that the growth rates for male in the rural areas in the Barishal, Mymensingh and Rangpur divisions are found negative which are -0.26%, -0.01% and -0.02% respectively.

Figure 3.2.5 Average Annual Growth Rate of Enumerated Population, 1974-2022

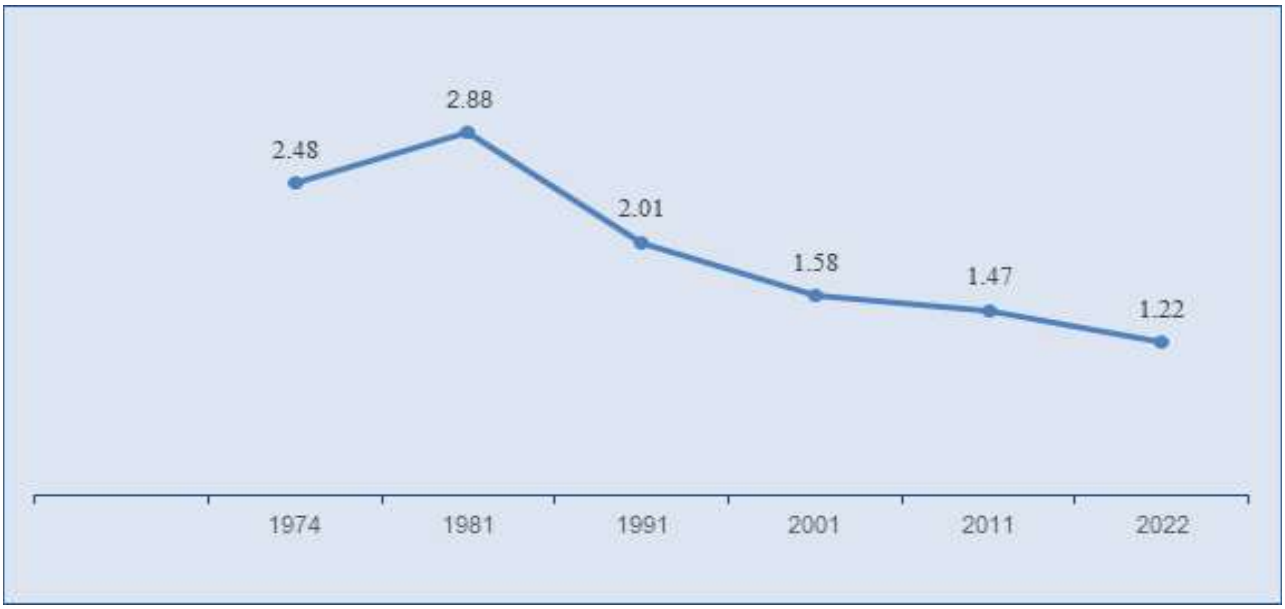

লেখচিত্র ৩.২.৫ হতে দেখা যায়, ১৯৮১ থেকে ২০২২ সাল পর্যন্ত গণনাকৃত জনসংখ্যা বৃদ্ধির বার্ষিক গড় হার নিম্নগামী। এ হার সবচেয়ে বেশি ছিল ১৯৮১ সালে (২.৮৮%), যা ক্রমান্বয়ে হ্রাস পেয়ে ২০২২ সালে হয় ১.২২% ।

The decreasing trend of the average annual growth rate of the enumerated population is evident over the censuses from 1981 to 2022. The rate has been decreased to 1.22% in 2022 from the highest, 2.88% in 1981.

Table 3.2.6 Population of City Corporation by Sex, 2022

City Corporation	Number				Percent				Population Density
	Total	Male	Female	Hijra	Total	Male	Female	Hijra	
1	2	3	4	5	6	7	8	9	10
Total	**21122930**	**11218546**	**9902995**	**1389**	**100.00**	**53.11**	**46.88**	**0.007**	**14666**
Barishal	419484	213718	205754	12	1.99	50.95	49.05	0.003	7232
Chattogram	3230507	1676158	1554104	245	15.29	51.89	48.11	0.008	20788
Cumilla	440233	220848	219346	39	2.08	50.17	49.82	0.009	8300
Dhaka North	5990723	3270135	2720379	209	28.36	54.59	45.41	0.003	30531
Dhaka South	4305063	2339434	1965459	170	20.38	54.34	45.65	0.004	39406
Gazipur	2677715	1418106	1259298	311	12.68	52.96	47.03	0.012	8126
Khulna	719557	364894	354571	92	3.41	50.71	49.28	0.013	15762
Mymensingh	577000	293582	283345	73	2.73	50.88	49.11	0.013	6318
Naraynganj	967951	499978	467909	64	4.58	51.65	48.34	0.007	13364
Rajshahi	553288	284818	268423	47	2.62	51.48	48.51	0.008	5693
Rangpur	708570	360861	347673	36	3.35	50.93	49.07	0.005	3445
Sylhet	532839	276014	256734	91	2.52	51.80	48.18	0.017	6702

সারণি ৩.২.৬ এ দেশের সিটি কর্পোরেশন এলাকায় বসবাসরত জনসংখ্যার লিঙ্গভিত্তিক বিভাজনের পাশাপাশি জনসংখ্যার ঘনত্বের উপাত্ত প্রদান করা হয়েছে। সারণি পর্যালোচনায় দেখা যায়, সিটি কর্পোরেশনে বসবাসরত মোট জনসংখ্যা ২,১১,২২,৯৩০ যার মধ্যে পুরুষ ১,১২,১৮,৫৪৬ (৫৩.১১%), নারী ৯৯,০২,৯৯৫ (৪৬.৮৮%) ও হিজড়া ১,৩৮৯ (০.০০৭%)। সিটি কর্পোরেশনগুলোর মধ্যে ঢাকা উত্তর সিটি কর্পোরেশনে সর্বোচ্চ ৫৯,৯০,৭২৩, ঢাকা দক্ষিণ

Table 3.2.6 highlights the data on the population living in the city corporation areas by sex along with the population density. Figures show that the total population of the city corporation areas is 2,11,22,930, of which male is 1,12,18,546 (53.11%), female 99,02,995 (46.88%) and hijra 1,389 (0.007%). Among the city corporations, Dhaka North occupies the highest, 59,90,723

সিটি কর্পোরেশনে দ্বিতীয় সর্বোচ্চ ৪৩,০৫,০৬৩ এবং বরিশালে সর্বনিম্ন ৪,১৯,৪৮৪ জনসংখ্যা বসবাস করে।

জনসংখ্যার ঘনত্ব বিবেচনায় ঢাকা দক্ষিণ সিটি কর্পোরেশন সর্বাধিক ঘনবসতিপূর্ণ যেখানে প্রতি বর্গ কিলোমিটারে ৩৯,৪০৬ জন বসবাস করে। অন্যদিকে জনসংখ্যার ঘনত্ব সর্বনিম্ন রংপুর সিটি কর্পোরেশনে যেখানে প্রতি বর্গ কিলোমিটারে ৩,৪৪৫ জন বসবাস করে।

followed by Dhaka South with 43,05,063, while the lowest, 4,19,484 is recorded in Barishal.

In the case of population density, Dhaka South City Corporation is recorded as the most densely populated areas where a population of 39,406 lives in per square kilometer. On the other hand, the population density is evident as the lowest, 3,445 in Rangpur City Corporation.

Figure 3.2.6 Population by City Corporation, 2022

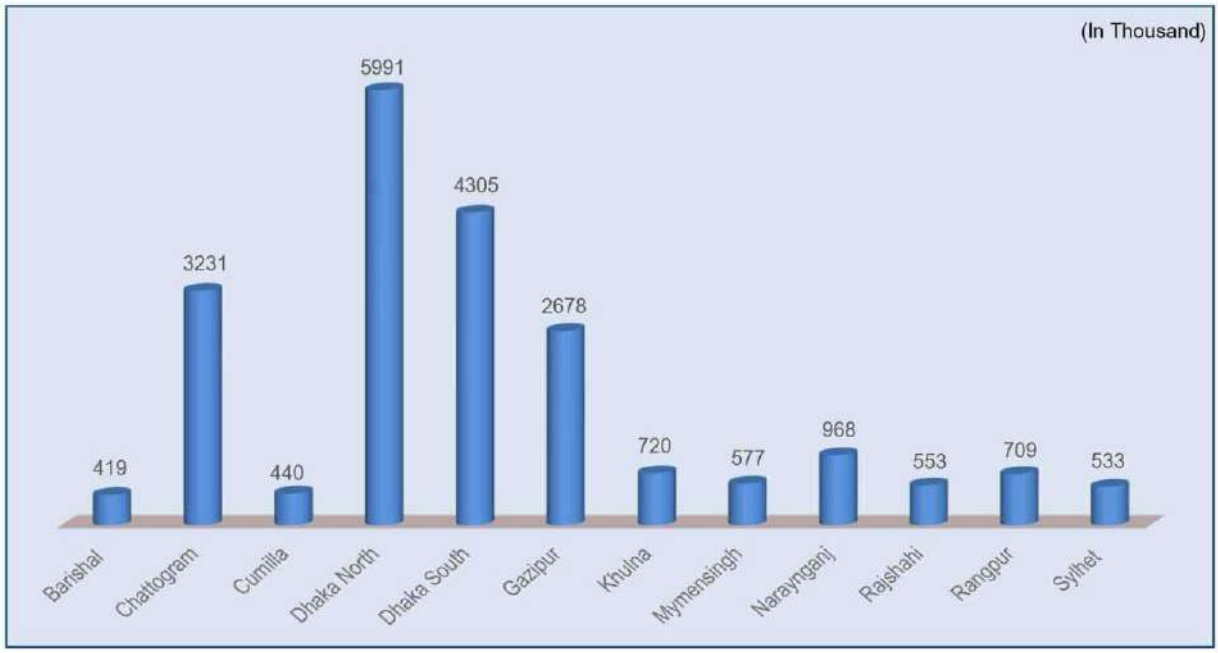

লেখচিত্র ৩.২.৬ এ দেখা যায়, সিটি কর্পোরেশনগুলোর মধ্যে ঢাকা উত্তর সিটি কর্পোরেশনের জনসংখ্যা সর্বোচ্চ ৫,৯৯১ হাজার এবং ঢাকা দক্ষিণ সিটি কর্পোরেশনে দ্বিতীয় সর্বোচ্চ ৪,৩০৫ হাজার। অন্যদিকে, বরিশাল সিটি কর্পোরেশনে সর্বনিম্ন, ৪১৯ হাজার জনসংখ্যার বসবাস রয়েছে।

Figure 3.2.6 shows that among the city corporations, the highest population is evident 5,991 thousand in Dhaka North followed by Dhaka South with 4,305. Conversely, Barishal ranks in the lowest position with 419 thousand population.

৩.২.২ বয়স সংক্রান্ত উপাত্তের গুণগতমান

বয়স একটি মৌলিক জনমিতিক বৈশিষ্ট্য বিধায় এর গুরুত্ব অপরিসীম। বিষয়টি বিবেচনায় শুমারিতে সংগৃহীত বয়স সংক্রান্ত উপাত্তের মান পর্যালোচনার ক্ষেত্রে তিনটি প্রচলিত পদ্ধতি- হুইপল'স সূচক, মায়ার'স ব্লেন্ডেড সূচক ও ইউএন এইজ-সেক্স অ্যাকুরেসি সূচক ব্যবহার করা হয়। এ অংশে শুমারিতে প্রাপ্ত উপাত্তের আলোকে উল্লিখিত তিনটি সূচকের মান প্রদান করা হয়েছে যা পর্যালোচনা করে শুমারির বয়স সংক্রান্ত উপাত্তের গুণগতমান সম্পর্কে ধারণা লাভ করা যায়।

3.2.2 Quality of Age Reporting

Age data are crucial as it represents one of the fundamental demographic characteristics. On this ground, three indices namely Whipple's Index, Myer's Blended Index and UN Age-Sex Accuracy Index are used to examine the level of accuracy of age reporting in the census. The values of those indices computed from the census data are presented in this section, which provide indications regarding the level of precisions of age data.

Table 3.2.7 Whipple's, Myer's Blended and UN Age-Sex Accuracy Indices by Sex, Division and Location, 2022

Division & Location	Whipple's Index			Myer's Blended Index			UN Age-Sex Accuracy Index
	Total	Male	Female	Total	Male	Female	
1	2	3	4	5	6	7	8
National	**235.78**	**227.44**	**243.62**	**23.28**	**22.34**	**24.18**	**34.48**
Rural	241.03	232.25	248.89	23.85	22.95	24.78	35.93
Urban	225.13	218.44	232.11	22.11	21.39	22.84	33.14
Barishal	**256.30**	**249.37**	**262.42**	**26.02**	**25.30**	**26.93**	**40.61**
Rural	260.94	253.79	267.11	26.67	25.94	27.67	41.78
Urban	242.99	237.26	248.40	24.36	23.64	25.04	37.03
Chattogram	**236.54**	**227.69**	**244.21**	**22.99**	**22.15**	**23.73**	**36.23**
Rural	242.65	233.66	249.90	23.67	22.83	24.38	39.04
Urban	225.58	218.01	233.01	21.73	20.99	22.45	34.07
Dhaka	**235.82**	**228.33**	**243.60**	**23.78**	**23.04**	**24.54**	**35.65**
Rural	246.85	238.31	254.77	25.01	24.14	25.84	37.72
Urban	224.55	219.18	230.78	22.46	21.96	23.03	34.93
Khulna	**218.39**	**208.37**	**227.76**	**20.93**	**19.80**	**22.02**	**30.98**
Rural	220.45	209.94	230.20	21.24	20.07	22.36	31.21
Urban	212.27	203.80	220.41	20.06	19.01	21.09	30.88
Mymensingh	**259.45**	**251.94**	**266.28**	**26.79**	**25.98**	**27.55**	**41.37**
Rural	264.16	256.61	270.93	27.57	26.80	28.27	41.80
Urban	243.85	236.89	250.45	24.52	23.60	25.39	40.01
Rajshahi	**220.25**	**211.90**	**228.03**	**21.17**	**20.28**	**22.25**	**34.95**
Rural	223.50	215.22	231.15	21.72	20.88	22.71	36.00
Urban	209.99	201.63	218.01	19.73	18.68	20.77	32.59
Rangpur	**236.52**	**228.66**	**243.89**	**23.52**	**22.41**	**24.58**	**36.97**
Rural	237.59	229.51	245.11	23.63	22.57	24.72	37.08
Urban	232.81	225.75	239.58	23.13	22.17	24.07	37.43
Sylhet	**252.08**	**242.71**	**260.43**	**24.29**	**23.45**	**25.10**	**41.31**
Rural	255.68	246.38	263.82	24.59	23.78	25.45	42.68
Urban	237.79	228.90	246.35	23.01	22.14	23.86	37.89

সারণি ৩.২.৭ এ শুমারিতে প্রাপ্ত উপাত্তের আলোকে লিঙ্গ, বিভাগ ও এলাকাভেদে হুইপল'স সূচক, মায়ার'স ব্লেন্ডেড সূচক ও ইউএন এইজ-সেক্স অ্যাকুরেসি সূচক উপস্থাপন করা হয়েছে। সূচকসমূহের মান পর্যবেক্ষণে দেখা যায়, জাতীয় পর্যায়ে হুইপলস সূচকের মান ২৩৫.৭৮, মায়ার'স ব্লেন্ডেড সূচকের মান ২৩.২৮ এবং ইউএন এইজ-সেক্স অ্যাকুরেসি সূচকের মান ৩৪.৪৮।

Whipple's, Myer's Blended and UN Age-Sex Accuracy Indices for the age data of the census are presented in the Table 3.2.7. It is observed that the values of Whipple's, Myer's Blended and UN Age-Sex Accuracy Indices at the national level are 235.78, 23.28 and 34.48 respectively.

৩.২.৩ বয়স ও লিঙ্গভিত্তিক জনসংখ্যা

এ সেকশনে শুমারিতে সংগৃহীত জনসংখ্যার উপাত্ত বয়স ও লিঙ্গভেদে উপস্থাপন করা হয়েছে। এছাড়া বিভাগ ও এলাকাভেদে লিঙ্গানুপাত, নির্ভরশীলতা অনুপাত ও শিশু-নারী অনুপাত সংক্রান্ত উপাত্ত সারণি ও লেখচিত্রের মাধ্যমে বর্ণনা করা হয়েছে।

3.2.3 Age-Sex Composition

Census findings on the population by age and sex are presented in this section. The sex ratio, dependency ratio and child-woman ratio by division and location are also described here through various tables and graphs.

Table 3.2.8 Population by Age and Sex, 2022

Age	Number				Sex Ratio (M/F)	Percent				Cumulative Percent
	Male	Female	Hijra	Total		Male	Female	Hijra	Total	
1	2	3	4	5	6	7	8	9	10	11
Total	**81769266**	**83381226**	**8124**	**165158616**	**98.07**	**100.00**	**100.00**	**100.00**	**100.00**	**-**
0-4	7947132	7633750	48	15580930	104.11	9.72	9.16	0.59	9.43	9.43
5-9	7923777	7405087	43	15328907	107.00	9.69	8.88	0.53	9.28	18.72
10-14	8513971	7818720	157	16332848	108.89	10.41	9.38	1.93	9.89	28.60
15-19	8070324	8496183	673	16567180	94.99	9.87	10.19	8.28	10.03	38.64
20-24	6721933	8270435	1262	14993630	81.28	8.22	9.92	15.53	9.08	47.71
25-29	6463632	7915247	1591	14380470	81.66	7.90	9.49	19.58	8.71	56.42
30-34	5658888	6461182	1167	12121237	87.58	6.92	7.75	14.36	7.34	63.76
35-39	6040644	6678177	1017	12719838	90.45	7.39	8.01	12.52	7.70	71.46
40-44	5120981	4919331	655	10040967	104.10	6.26	5.90	8.06	6.08	77.54
45-49	4129672	4135750	460	8265882	99.85	5.05	4.96	5.66	5.00	82.55
50-54	4001575	3783876	382	7785833	105.75	4.89	4.54	4.70	4.71	87.26
55-59	2955275	2776006	232	5731513	106.46	3.61	3.33	2.86	3.47	90.73
60-64	3013689	2588189	202	5602080	116.44	3.69	3.10	2.49	3.39	94.12
65-69	2153315	1773812	112	3927239	121.39	2.63	2.13	1.38	2.38	96.50
70-74	1569573	1262246	70	2831889	124.35	1.92	1.51	0.86	1.71	98.21
75-79	672131	555110	25	1227266	121.08	0.82	0.67	0.31	0.74	98.96
80-84	455872	477325	13	933210	95.51	0.56	0.57	0.16	0.57	99.52
85-89	173302	180761	5	354068	95.87	0.21	0.22	0.06	0.21	99.74
90-94	117686	159486	8	277180	73.79	0.14	0.19	0.10	0.17	99.91
95-99	57098	75807	2	132907	75.32	0.07	0.09	0.02	0.08	99.99
100+	8796	14746	0	23542	59.65	0.01	0.02	0.00	0.01	100.00

সারণি ৩.২.৮ এ বিভিন্ন বয়স-গ্রুপ ও লিঙ্গভেদে জনসংখ্যা ও এর শতকরা হার উপস্থাপন করা হয়েছে। সারণিটি থেকে দেখা যায়, দেশের মোট জনসংখ্যার মধ্যে ১৫-১৯ বছর বয়সী জনসংখ্যার হার সবচেয়ে বেশি, ১০.০৩%। পুরুষের ক্ষেত্রে জনসংখ্যার হার সবচেয়ে বেশি (১০.৪১%) ১০-১৪ বছর বয়স গ্রুপে এবং নারীর ক্ষেত্রে ১৫-১৯ বছর বয়স গ্রুপে (১০.১৯%)। অন্যদিকে ক্রমপুঞ্জিত শতকরা হার পর্যালোচনায় দেখা যায়, দেশের মোট জনগোষ্ঠীর মধ্যে ১৫ বছরের কম বয়সী জনসংখ্যা রয়েছে ২৮.৬০%, ৩০ বছরের কম বয়সী রয়েছে ৫৬.৪২% এবং ৬০ বছরের কম বয়সী রয়েছে ৯০.৭৩%।

বর্ণিত সারণি হতে আরও লক্ষণীয়, জাতীয় পর্যায়ে লিঙ্গানুপাত অর্থাৎ পুরুষ-নারী অনুপাত ৯৮.০৭ এবং বয়স-গ্রুপভিত্তিক তথ্য-উপাত্তে দেখা যায়, লিঙ্গানুপাত সবচেয়ে বেশি ৭০-৭৪ বছর বয়স গ্রুপে (১২৪.৩৫)।

Table 3.2.8 depicts the number and the percentages of population in terms of different age groups and sex. It is observed from the analysis that at the national level, the highest, 10.03% of the total population belongs to the age of 15-19 years. In the case of male, the percentage is the highest, 10.41% for the age of 10-14 years, but for female, it is the highest, 10.19% for the age of 15-19 years. On the contrary, analysing the figures by cumulative percentages, it is found that the population below 15 years, 30 years and 60 years are 28.60%, 56.42% and 90.73% respectively.

It is also noticed from the table that at the national level, the sex ratio is recorded at 98.07. By age, it is noted as the highest, 124.35 in the age group 70-74 years.

Figure 3.2.7 Population Pyramid for Enumerated Population, 2022

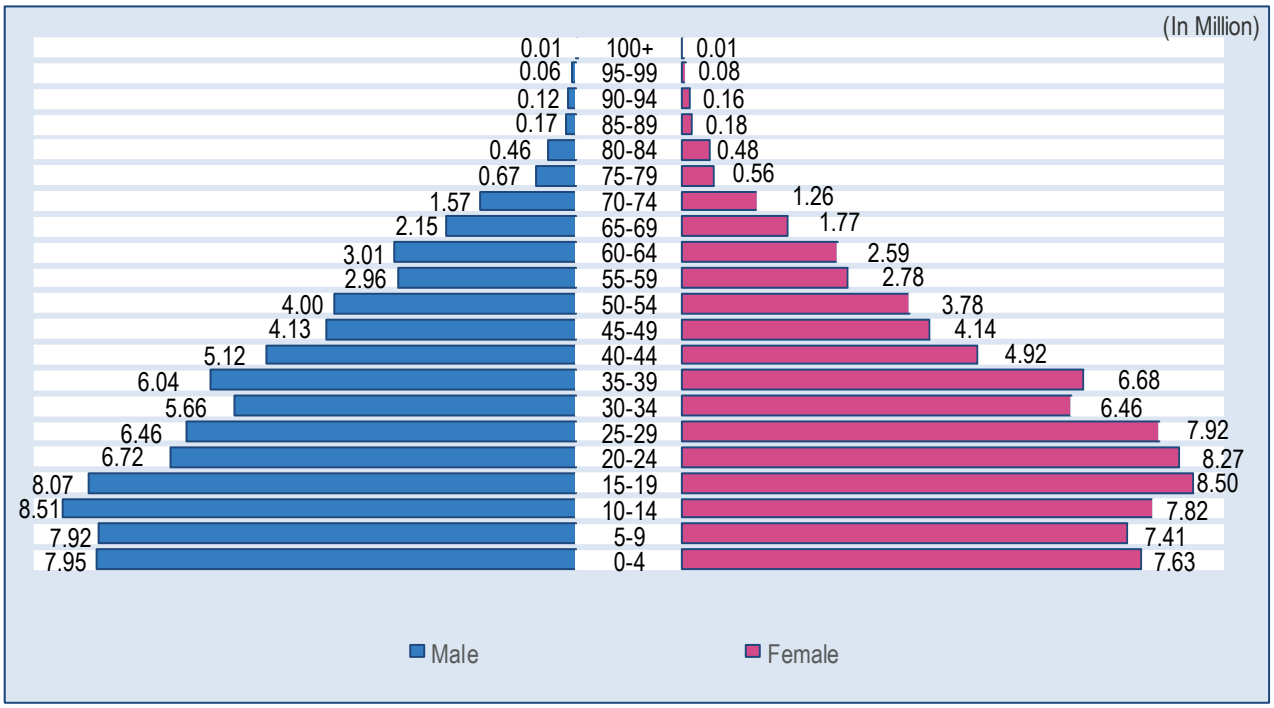

লেখচিত্র ৩.২.৭ এ প্রদত্ত জনসংখ্যা পিরামিড থেকে পরিলক্ষিত হয় যে, দেশে মোট পুরুষের মধ্যে ১০-১৪ বছর বয়সীদের সংখ্যা সবচেয়ে বেশি (৮.৫১ মিলিয়ন) এবং ১৫-১৯ বছর বয়সীদের সংখ্যা দ্বিতীয় সর্বোচ্চ, ৮.০৭ মিলিয়ন। অপরদিকে নারীদের সংখ্যা ১৫-১৯ বছর বয়স-গ্রুপে সর্বোচ্চ ৮.৫০ মিলিয়ন এবং ২০-২৪ বছর বয়স-গ্রুপে দ্বিতীয় সর্বোচ্চ ৮.২৭ মিলিয়ন ।

Figure 3.2.7 exposes the population pyramid that out of the total male, the age of 10-14 years holds the highest, 8.51 million followed by the age 15-19 years with 8.07 million. Conversely, in the case of female, the age of 15-19 is the highest, 8.50 million followed by the age of 20-24 years with 8.27 million.

Table 3.2.9 Sex Ratio by Division and Location, 2022

Division	Total	Rural	Urban
1	2	3	4
National	**98.07**	**95.30**	**104.35**
Barishal	95.27	94.05	98.97
Chattogram	93.41	90.03	100.43
Dhaka	103.46	96.92	111.39
Khulna	98.11	97.56	99.80
Mymensingh	96.02	95.21	98.89
Rajshahi	98.20	97.59	100.20
Rangpur	98.34	97.89	99.97
Sylhet	95.30	94.37	99.41

সারণি ৩.২.৯ এ পল্লি, শহর ও বিভাগভেদে লিঙ্গানুপাত প্রদান করা হয়েছে। প্রদত্ত উপাত্ত অনুযায়ী, দেশের পল্লি এলাকায় এ অনুপাত ৯৫.৩০ যা জাতীয় পর্যায়ের লিঙ্গানুপাত (৯৮.০৭) থেকে কম। অন্যদিকে শহর এলাকায় এ অনুপাত ১০৪.৩৫, যা জাতীয় পর্যায়ের অনুপাত থেকে উল্লেখযোগ্য পরিমাণে বেশি। বিভাগভিত্তিক পর্যালোচনায় দেখা যায়, লিঙ্গানুপাত সবচেয়ে বেশি ঢাকা বিভাগে (১০৩.৪৬) এবং সবচেয়ে কম চট্টগ্রাম বিভাগে (৯৩.৪১)।

Table 3.2.9 illustrates the data on the sex ratio by location and division. The sex ratio at the national level is 98.07, which is significantly lower in the rural areas 95.30. However, the inverse situation is observed in the urban areas where the ratio is prominently higher, 104.35 than that of the national level. Analysing the figures by division, it is apparent that the highest sex ratio, 103.46 is accounted for Dhaka, and the lowest, 93.41 in Chattogram.

Figure 3.2.8 Sex Ratio, 1974-2022

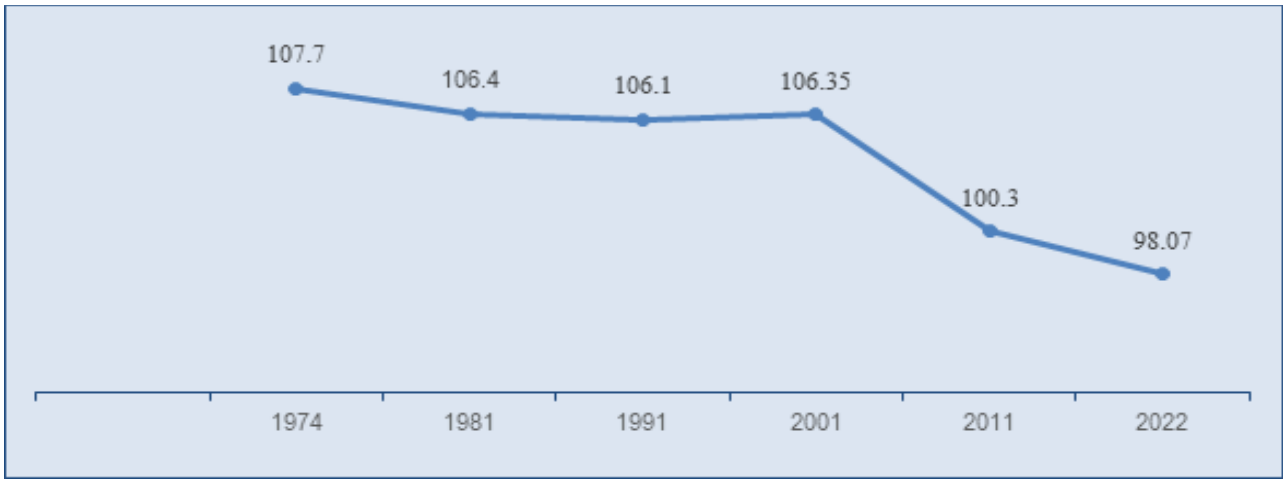

লেখচিত্র ৩.২.৮ এ দেখা যায় যে, ১৯৭৪ থেকে ২০২২ সাল পর্যন্ত লিঙ্গানুপাত ক্রমান্বয়ে হ্রাস পাচ্ছে। এখানে লক্ষণীয় যে, ১৯৭৪ সালে দেশে লিঙ্গানুপাত ছিল সর্বোচ্চ ১০৭.৭ যা ২০০১ সাল পর্যন্ত প্রায় একইরকম ছিল। পরবর্তীকালে এ অনুপাত ২০০১ থেকে ২০১১ পর্যন্ত ব্যাপকভাবে হ্রাস পায় এবং তা ক্রমান্বয়ে হ্রাস পেয়ে ২০২২ সালে এসে দাঁড়ায় ৯৮.০৭।

Figure 3.2.8 shows a downward trend of sex ratio from 1974 to 2022. It is noticed that in 1974, the sex ratio was the highest, 107.7, which remained almost the same until 2001. Later on, the ratio has significantly decreased from 2001 to 2011, and it is further fallen to 98.07 in 2022.

Table 3.2.10 Dependency Ratio by Division and Location, 2022

Division & Location	Population				Dependency Ratio
	Total	0-14 Years	15-64 Years	65 Years & Above	
1	2	3	4	5	6
National	**165158616**	**47242685**	**108208630**	**9707301**	**52.63**
Rural	113109157	33373866	72467079	7268212	56.08
Urban	52049459	13868819	35741551	2439089	45.63
Barishal	**9100104**	**2676194**	**5769998**	**653912**	**57.71**
Rural	6812760	2020753	4279947	512060	59.18
Urban	2287344	655441	1490051	141852	53.51
Chattogram	**33202357**	**10651642**	**20757434**	**1793281**	**59.95**
Rural	22018168	7313977	13407105	1297086	64.23
Urban	11184189	3337665	7350329	496195	52.16
Dhaka	**44215759**	**11735580**	**30220200**	**2259979**	**46.31**
Rural	23455658	6637977	15355419	1462262	52.75
Urban	20760101	5097603	14864781	797717	39.66
Khulna	**17415924**	**4454840**	**11766288**	**1194796**	**48.02**
Rural	13102564	3373697	8793593	935274	49.00
Urban	4313360	1081143	2972695	259522	45.10
Mymensingh	**12225449**	**3786180**	**7625727**	**813542**	**60.32**
Rural	9493548	2986831	5845188	661529	62.42
Urban	2731901	799349	1780539	152013	53.43
Rajshahi	**20353116**	**5389587**	**13670643**	**1292886**	**48.88**
Rural	15511780	4155847	10336139	1019794	50.07
Urban	4841336	1233740	3334504	273092	45.19
Rangpur	**17610955**	**4989131**	**11504573**	**1117251**	**53.08**
Rural	13745884	3932250	8915013	898621	54.19
Urban	3865071	1056881	2589560	218630	49.26
Sylhet	**11034952**	**3559531**	**6893767**	**581654**	**60.07**
Rural	8968795	2952534	5534675	481586	62.05
Urban	2066157	606997	1359092	100068	52.02

সারণি ৩.২.১০ এ নির্ভরশীলতার অনুপাত পল্লি, শহর ও বিভাগভিত্তিক উপস্থাপন করা হয়েছে। উল্লিখিত উপাত্ত থেকে দেখা যায়, জাতীয় পর্যায়ে নির্ভরশীলতার অনুপাত ৫২.৬৩। এ অনুপাত পল্লিতে ৫৬.০৮ ও শহরাঞ্চলে ৪৫.৬৩ অর্থাৎ শহরের তুলনায় পল্লিতে নির্ভরশীলতার অনুপাত উল্লেখযোগ্য পরিমাণে বেশি। বিভাগওয়ারী উপাত্ত বিশ্লেষণে এ অনুপাতের ব্যবধান লক্ষণীয় যা ময়মনসিংহে সর্বোচ্চ ৬০.৩২ এবং ঢাকায় সর্বনিম্ন ৪৬.৩১।

Table 3.2.10 represents the figures on dependency ratio along with the population of the related age groups. From the data, it is observed that the dependency ratio of the country is 52.63, which is significantly higher in the rural areas, 56.08 than that of the urban areas, 45.63. Analysing the figures by division, significant variation is noticed; it is the highest in Mymensingh with 60.32 while the ratio is the lowest in Dhaka with 46.31.

Figure 3.2.9 Dependency Ratio by Division, 2022

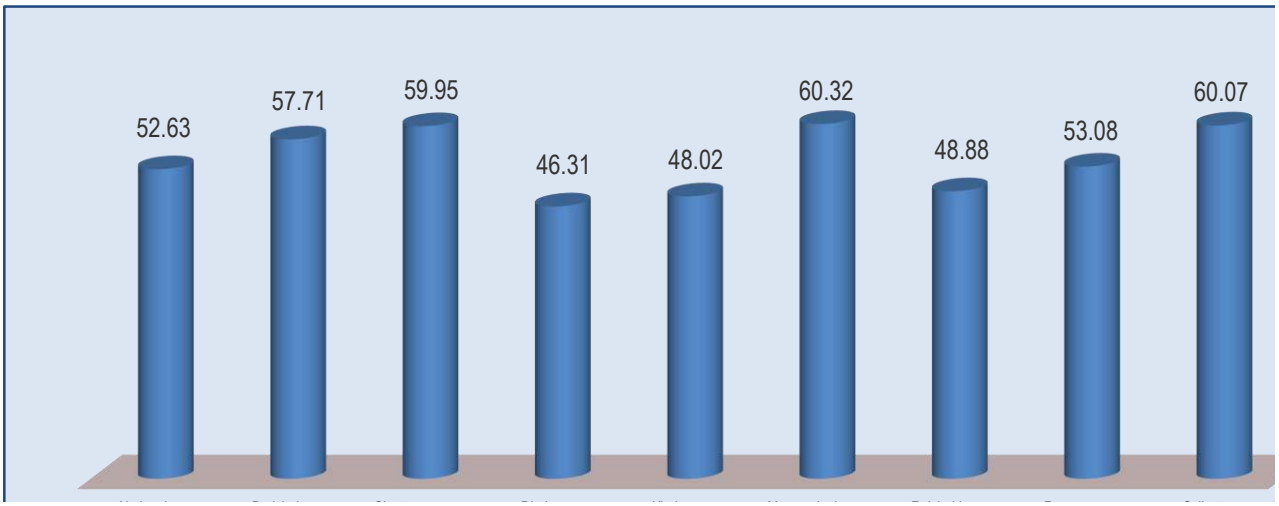

লেখচিত্র ৩.২.৯ এ দেখা যায়, জাতীয় পর্যায়ে নির্ভরশীলতার অনুপাত ৫২.৬৩। বিভাগ পর্যায়ে এ অনুপাতে উল্লেখযোগ্য ব্যবধান পরিলক্ষিত হয়। নির্ভরশীলতার অনুপাত ময়মনসিংহ বিভাগে সর্বোচ্চ ৬০.৩২ যা ঢাকায় সর্বনিম্ন ৪৬.৩১।

It is observed from the Figure 3.2.9 that the dependency ratio is 52.63 at the national level. Among the divisions, a significant variation is noticed; the ratio is the highest, 60.32 in Mymensingh, which is the lowest, 46.31 in Dhaka.

Table 3.2.11 Child-Woman Ratio by Division and Location, 2022

Division	Total	Rural	Urban
1	2	3	4
National	**332.38**	**350.49**	**294.52**
Barishal	349.03	356.50	327.35
Chattogram	371.65	393.12	330.31
Dhaka	297.82	326.03	266.97
Khulna	300.07	305.89	282.93
Mymensingh	383.02	399.11	330.36
Rajshahi	306.49	315.05	279.92
Rangpur	342.94	351.19	314.61
Sylhet	371.84	383.20	323.90

সারণি ৩.২.১১ এ পল্লি, শহর ও বিভাগভেদে শিশু-নারী অনুপাত প্রদান করা হয়েছে। প্রদত্ত উপাত্ত পর্যালোচনা করে দেখা যায় যে, প্রতি ১,০০০ জন সন্তান জন্মদানে সক্ষম বয়সী (১৫-৪৯ বছর) নারীর বিপরীতে ০-৪ বছর বয়সী শিশুর সংখ্যা অর্থাৎ দেশে শিশু-নারী অনুপাত ৩৩২.৩৮। পল্লি ও শহরে এ অনুপাত যথাক্রমে ৩৫০.৪৯ ও ২৯৪.৫২ যা থেকে প্রতীয়মান, শহরাঞ্চলের তুলনায় পল্লিতে শিশু-নারী অনুপাত অনেক বেশি। বিভাগভিত্তিক বিশ্লেষণে দেখা যায়, ময়মনসিংহে এ অনুপাত সর্বোচ্চ ৩৮৩.০২ যা ঢাকায় সর্বনিম্ন ২৯৭.৮২।

Table 3.2.11 reveals the data on child-woman ratio by location and division. The analysis shows that in the country, the overall child-woman ratio - the number of children aged 0-4 against per 1,000 women of child bearing age 15-49 years - is 322.38. By location, the ratio is found 350.49 in the rural areas and 294.52, in the urban areas, which indicates that the ratio is notably higher in the rural areas than that of the urban areas. Division-wise analysis reveals that Mymensingh ranks the top with the ratio of 383.02 and Dhaka, the lowest with 297.82.

Figure 3.2.10 Child-Woman Ratio by Division, 2022

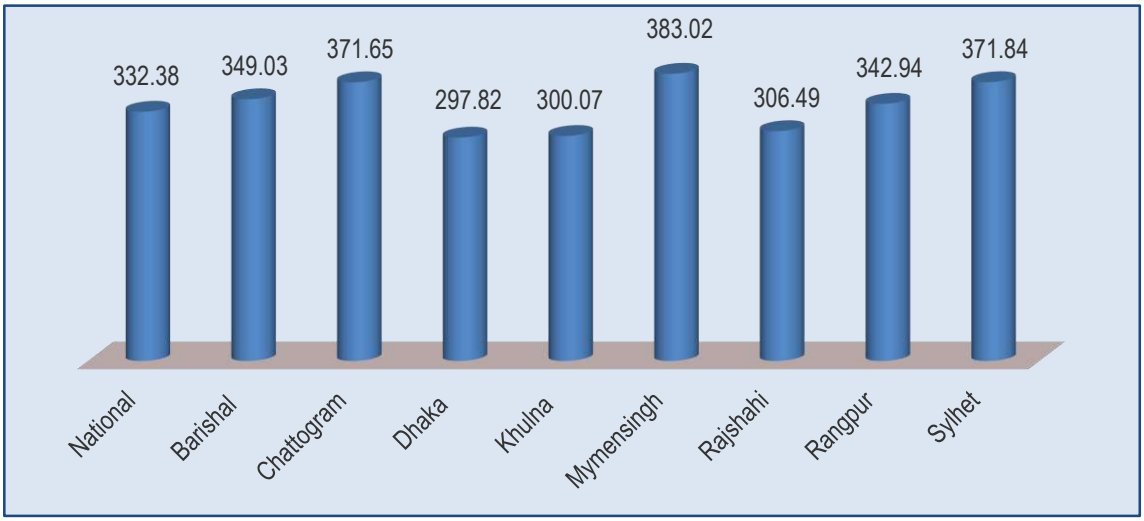

লেখচিত্র ৩.২.১০ এ প্রদত্ত শিশু-নারী অনুপাতের ক্ষেত্রে বিভাগ পর্যায়ে ব্যাপক ব্যবধান পরিলক্ষিত হয়। ময়মনসিংহ বিভাগে এ অনুপাত সর্বোচ্চ ৩৮৩.০২ যা জাতীয় পর্যায়ের অনুপাত ৩৩২.৩৮ থেকে অনেক বেশি। অন্যদিকে এ অনুপাত ঢাকায় সর্বনিম্ন ২৯৭.৮২।

A significant variation in child-woman ratio by division is evident in the Figure 3.2.10. Mymensingh ranks the top with 383.02 which is much higher than that of national level, 332.38. On the contrary, Dhaka scores the lowest with 297.82.

৩.২.৪ বৈবাহিক অবস্থা

দেশের ১০ বছর ও তদূর্ধ্ব বয়সী জনগোষ্ঠীর বৈবাহিক অবস্থার উপাত্ত লিঙ্গভেদে এ সেকশনে প্রদান করা হয়েছে। এ সংক্রান্ত উপাত্ত বিভাগভিত্তিক এবং পল্লি ও শহর বিভাজনে উপস্থাপনের পাশাপাশি পুরুষ ও নারীর বিবাহের গড় বয়সের একটি তুলনামূলক চিত্রও উপস্থাপন করা হয়েছে।

3.2.4 Marital Status

Marital Status of Population aged 10 years and above by sex is explained in this section. Along with a comparative picture of the mean age at marriage between male and female, the indicator has been explained in different dimensions such as location, division etc.

Table 3.2.12 Marital Status of Population Aged 10 Years and above by Sex, Division and Location, 2022

(In Percent)

Division & Location	Total					Male					Female				
	Never Married	Currently Married	Widow/ Widower	Divorced	Separated	Never Married	Currently Married	Widower	Divorced	Separated	Never Married	Currently Married	Widow	Divorced	Separated
1	2	3	4	5	6	7	8	9	10	11	12	13	14	15	16
National	**28.82**	**65.08**	**5.31**	**0.42**	**0.37**	**35.86**	**62.76**	**0.96**	**0.20**	**0.22**	**22.04**	**67.32**	**9.50**	**0.62**	**0.51**
Rural	27.84	65.76	5.60	0.42	0.37	35.05	63.48	1.03	0.21	0.23	21.13	67.89	9.86	0.62	0.49
Urban	30.90	63.65	4.69	0.40	0.37	37.48	61.33	0.82	0.19	0.18	24.06	66.06	8.71	0.61	0.56
Barishal	**27.38**	**66.48**	**5.54**	**0.29**	**0.31**	**34.52**	**63.82**	**1.28**	**0.17**	**0.21**	**20.74**	**68.96**	**9.50**	**0.39**	**0.41**
Rural	26.79	66.98	5.64	0.28	0.31	33.91	64.36	1.34	0.17	0.22	20.26	69.38	9.57	0.39	0.40
Urban	29.12	65.03	5.25	0.29	0.31	36.25	62.29	1.12	0.16	0.18	22.18	67.7	9.27	0.42	0.44
Chattogram	**32.75**	**61.49**	**5.13**	**0.30**	**0.32**	**41.26**	**57.53**	**0.93**	**0.12**	**0.17**	**25.06**	**65.08**	**8.94**	**0.46**	**0.46**
Rural	32.08	61.90	5.40	0.30	0.32	41.12	57.57	1.00	0.12	0.18	24.29	65.62	9.19	0.46	0.44
Urban	34.03	60.73	4.63	0.29	0.33	41.49	57.44	0.80	0.11	0.15	26.64	63.98	8.41	0.46	0.51
Dhaka	**29.11**	**65.45**	**4.66**	**0.40**	**0.37**	**35.99**	**62.78**	**0.83**	**0.19**	**0.2**	**22.03**	**68.21**	**8.60**	**0.61**	**0.55**
Rural	27.66	66.19	5.35	0.42	0.38	35.16	63.41	0.97	0.22	0.23	20.52	68.83	9.51	0.61	0.53
Urban	30.70	64.65	3.91	0.38	0.36	36.82	62.14	0.69	0.17	0.17	23.83	67.47	7.52	0.61	0.58
Khulna	**24.68**	**68.69**	**5.62**	**0.55**	**0.46**	**31.42**	**66.96**	**1.06**	**0.28**	**0.27**	**18.15**	**70.36**	**10.02**	**0.81**	**0.65**
Rural	23.96	69.38	5.67	0.54	0.45	30.75	67.61	1.08	0.28	0.28	17.42	71.08	10.08	0.80	0.62
Urban	26.85	66.61	5.46	0.58	0.50	33.40	65.03	1.01	0.30	0.26	20.40	68.17	9.85	0.85	0.74
Mymensingh	**27.96**	**65.53**	**5.76**	**0.40**	**0.35**	**34.16**	**64.39**	**0.96**	**0.23**	**0.26**	**22.15**	**66.59**	**10.27**	**0.57**	**0.43**
Rural	27.23	66.17	5.84	0.41	0.35	33.42	65.10	0.97	0.24	0.27	21.49	67.17	10.35	0.57	0.42
Urban	30.42	63.35	5.50	0.39	0.35	36.59	62.06	0.90	0.22	0.23	24.43	64.60	9.96	0.55	0.47
Rajshahi	**24.55**	**68.80**	**5.66**	**0.61**	**0.37**	**31.07**	**67.31**	**1.05**	**0.33**	**0.24**	**18.25**	**70.25**	**10.12**	**0.89**	**0.50**
Rural	23.50	69.84	5.69	0.60	0.37	29.98	68.40	1.07	0.32	0.24	17.29	71.22	10.12	0.87	0.50
Urban	27.87	65.54	5.56	0.65	0.38	34.48	63.95	0.99	0.37	0.22	21.33	67.11	10.10	0.92	0.54
Rangpur	**25.95**	**67.48**	**5.84**	**0.38**	**0.35**	**32.32**	**66.27**	**0.98**	**0.20**	**0.22**	**19.79**	**68.65**	**10.53**	**0.55**	**0.48**
Rural	25.10	68.32	5.87	0.37	0.35	31.42	67.15	1.00	0.20	0.23	19.01	69.44	10.55	0.54	0.47
Urban	28.95	64.54	5.73	0.40	0.37	35.43	63.22	0.92	0.23	0.21	22.56	65.85	10.48	0.58	0.53
Sylhet	**37.91**	**55.45**	**5.81**	**0.43**	**0.39**	**45.29**	**53.41**	**0.96**	**0.13**	**0.21**	**31.05**	**57.35**	**10.33**	**0.71**	**0.56**
Rural	37.77	55.54	5.85	0.44	0.40	45.22	53.44	0.99	0.13	0.22	30.94	57.46	10.30	0.73	0.56
Urban	38.50	55.10	5.67	0.37	0.36	45.60	53.29	0.82	0.11	0.18	31.53	56.88	10.44	0.62	0.53

দেশের ১০ বছর ও তদূর্ধ্ব বয়সের পুরুষ ও নারীর বিভাগভিত্তিক বৈবাহিক অবস্থা সংক্রান্ত উপাত্ত ৩.২.১২ নং সারণিতে উপস্থাপন করা হয়েছে। প্রদত্ত উপাত্ত বিশ্লেষণে দেখা যায়, জাতীয় পর্যায়ে বর্ণিত বয়সী জনগোষ্ঠীর মধ্যে ৬৫.০৮% বর্তমানে বিবাহিত, ২৮.৮২% অবিবাহিত, ৫.৩১% বিধবা/বিপত্নীক, ০.৪২% তালাকপ্রাপ্ত ও ০.৩৭% দাম্পত্য বিচ্ছিন্ন। লিঙ্গভিত্তিক বিশ্লেষণে দেখা যায়, দেশে বর্তমানে বিবাহিত পুরুষের হার ৬২.৭৬% যা নারীদের ক্ষেত্রে ৬৭.৩২%; অর্থাৎ বিবাহিত জনগোষ্ঠীর মধ্যে পুরুষের চেয়ে নারীদের হার অনেকটা বেশি। বিভাগভিত্তিক পর্যালোচনায় দেখা যায়, মোট জনগোষ্ঠীর মধ্যে বর্তমানে বিবাহিতের হার রাজশাহীতে সর্বোচ্চ ৬৮.৮০% এবং সিলেটে সর্বনিম্ন ৫৫.৪৫%।

Table 3.2.12 exposes the data on marital status of male and female by division aged 10 years and above. It shows that at the national level, currently married population is 65.08% followed by Never Married 28.82%, Widow/Widower 5.31%, Divorced 0.42% and Separated 0.37%. Analysing the figures by sex, it is observed that the percentage of currently married male is 62.76% which is 67.32% for female, which reveals that the currently married female is much higher than that of male. Among the divisions, the highest rate of currently married population is recorded in Rajshahi, 68.80% while the lowest is noted in Sylhet, 55.45%.

Figure 3.2.11 Marital Status of Population Aged 10 Years and above by Sex, 2022

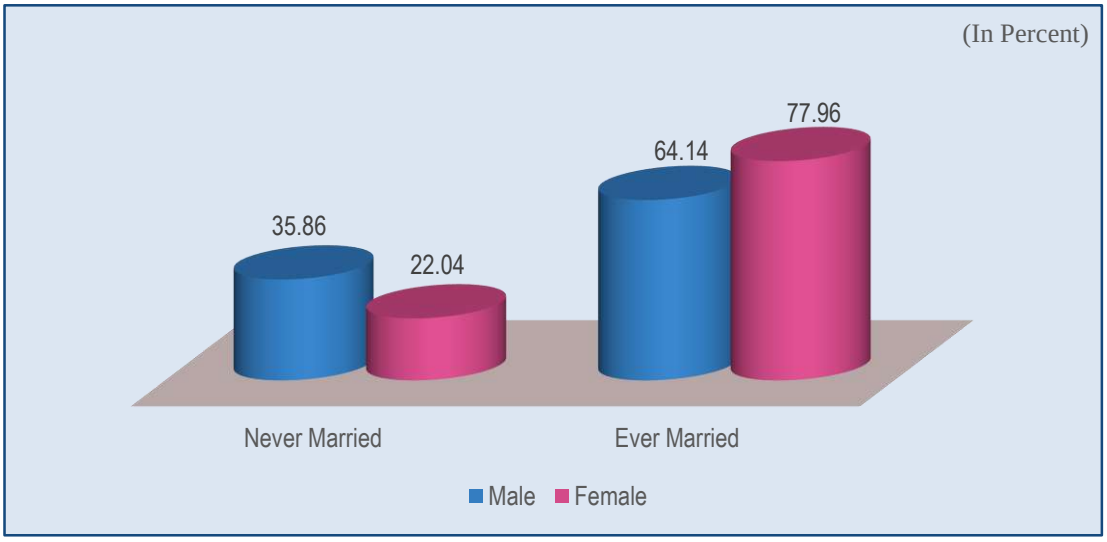

লেখচিত্র ৩.২.১১ এ দেখা যায় যে, ১০ বছর ও তদূর্ধ্ব বয়সীদের মধ্যে অবিবাহিতের হার নারীর তুলনায় পুরুষের ক্ষেত্রে বেশি; অন্যদিকে জীবনে অন্তত একবার বিবাহ বন্ধনে আবদ্ধ হয়েছেন এমন জনগোষ্ঠীর মধ্যে পুরুষের তুলনায় নারীর পরিমাণ বেশি।

The Figure 3.2.11 portrays that in the case of the population aged 10 years and above who are never married, male is higher than female; conversely, in the case of ever married, female is higher than male.

Table 3.2.13 Marital Status of Population Aged 10 Years and above by Sex and Age, 2022

(In Percent)

Age	Total					Male					Female				
	Never Married	Currently Married	Widow/ Widower	Divorced	Separated	Never Married	Currently Married	Widower	Divorced	Separated	Never Married	Currently Married	Widow	Divorced	Separated
1	2	3	4	5	6	7	8	9	10	11	12	13	14	15	16
Total	**28.82**	**65.08**	**5.31**	**0.42**	**0.37**	**35.86**	**62.76**	**0.96**	**0.205**	**0.22**	**22.04**	**67.32**	**9.50**	**0.62**	**0.51**
10-14	98.31	1.66	0.01	0.01	0.01	99.02	0.96	0.01	0.003	0.01	97.54	2.42	0.01	0.02	0.01
15-19	78.42	21.24	0.04	0.20	0.11	95.49	4.42	0.02	0.034	0.03	62.20	37.21	0.06	0.35	0.18
20-24	40.71	58.34	0.16	0.50	0.29	68.72	30.84	0.06	0.201	0.17	17.95	80.69	0.24	0.74	0.39
25-29	16.62	81.94	0.39	0.63	0.41	30.78	68.43	0.12	0.361	0.31	5.06	92.98	0.61	0.86	0.50
30-34	5.25	92.71	0.85	0.69	0.50	9.33	89.72	0.18	0.414	0.35	1.67	95.32	1.45	0.93	0.63
35-39	1.78	95.35	1.70	0.64	0.54	2.88	96.17	0.24	0.378	0.33	0.78	94.61	3.02	0.87	0.72
40-44	0.97	94.68	3.21	0.58	0.56	1.32	97.75	0.33	0.311	0.29	0.60	91.49	6.22	0.85	0.83
45-49	0.68	93.00	5.26	0.50	0.55	0.89	98.06	0.51	0.259	0.28	0.46	87.96	10.01	0.75	0.83
50-54	0.57	89.23	9.18	0.47	0.56	0.68	97.93	0.92	0.214	0.26	0.46	80.03	17.91	0.73	0.87
55-59	0.47	85.91	12.74	0.38	0.51	0.54	97.54	1.51	0.168	0.24	0.38	73.52	24.70	0.60	0.79
60-64	0.42	78.47	20.30	0.32	0.49	0.42	96.62	2.60	0.127	0.24	0.41	57.34	40.92	0.54	0.79
65-69	0.39	72.44	26.50	0.25	0.42	0.37	95.08	4.19	0.104	0.25	0.41	44.96	53.58	0.42	0.63
70+	0.44	58.52	40.50	0.16	0.38	0.41	89.10	10.04	0.086	0.36	0.49	24.24	74.64	0.24	0.39

সারণি ৩.২.১৩ এ ১০ বছর ও তদূর্ধ্ব বয়সী জনগোষ্ঠীকে ৫ বছর বয়স-গ্রুপে বিভাজনপূর্বক তাদের বৈবাহিক অবস্থার উপাত্ত শতকরা হারে উপস্থাপন করা হয়েছে। উপাত্ত বিশ্লেষণে দেখা যায়, দেশের ৩৫-৩৯ বছর বয়সী জনগোষ্ঠীর মধ্যে বর্তমানে বিবাহিতের হার সর্বোচ্চ ৯৫.৩৫%। সারণিতে আরো লক্ষণীয় যে, ১০-১৪ ও ১৫-১৯ বছর বয়স-গ্রুপে বর্তমানে বিবাহিত পুরুষের হার যথাক্রমে ০.৯৬% ও ৪.৪২%; কিন্তু ঐ একই বয়স-গ্রুপের নারীদের ক্ষেত্রে এ হার যথাক্রমে ২.৪২% ও ৩৭.২১%। এখানে বিশেষভাবে লক্ষণীয় যে, ১৫-১৯ বছর বয়সী নারীদের ক্ষেত্রে বিবাহের হার পুরুষের তুলনায় অনেক বেশি।

Table 3.2.13 presents the data on marital status of the population by age and sex. It is observed from the table that the married population is recorded as the highest, 95.35% in the age group 35-39 years. It is noticed that the rates of currently married male of age group 10-14 and 15-19 years are 0.96% and 4.42% whereas the rates for female for the same age groups are 2.42% and 37.21% respectively. It is noteworthy that in the age group of 15-19 years, the rate of currently married female is substantially higher than that of male.

Table 3.2.14 Singulate Mean Age at Marriage (SMAM) by Sex, Division and Location, 2022

Division	Total		Rural		Urban	
	Male	Female	Male	Female	Male	Female
1	2	3	4	5	6	7
National	**25.28**	**19.29**	**24.90**	**18.92**	**25.89**	**20.04**
Barishal	25.03	18.86	24.79	18.66	25.66	19.42
Chattogram	26.10	19.56	25.87	19.22	26.45	20.23
Dhaka	25.53	19.39	25.07	18.76	25.90	20.04
Khulna	24.74	18.66	24.51	18.36	25.37	19.48
Mymensingh	24.15	19.10	23.90	18.83	24.89	19.94
Rajshahi	24.25	18.55	23.87	18.17	25.27	19.64
Rangpur	24.19	18.70	23.88	18.39	25.17	19.71
Sylhet	27.08	21.33	26.89	21.17	27.74	21.99

সারণি ৩.২.১৪ এ পুরুষ ও নারীর ক্ষেত্রে বিবাহের গড় বয়স সংক্রান্ত উপাত্ত প্রদান করা হয়েছে। প্রদত্ত উপাত্ত পর্যালোচনায় দেখা যায়, জাতীয় পর্যায়ে পুরুষ ও নারীদের বিবাহের গড় বয়স যথাক্রমে ২৫.২৮ এবং ১৯.২৯ বছর। পল্লি এলাকায় পুরুষ ও নারীর ক্ষেত্রে এ বয়স যথাক্রমে ২৪.৯০ ও ১৮.৯২ বছর। অন্যদিকে শহর এলাকায় পুরুষ ও নারীর ক্ষেত্রে উক্ত বয়স যথাক্রমে ২৫.৮৯ ও ২০.০৪ বছর। পল্লি ও শহর এলাকার উপাত্ত বিশ্লেষণে দেখা যায়, পুরুষ ও নারী উভয়ের ক্ষেত্রে পল্লির তুলনায় শহর এলাকায় বিবাহের গড় বয়স কিছুটা বেশি। বিভাগভিত্তিক বিশ্লেষণে দেখা যায়, পুরুষ ও নারী উভয়ের ক্ষেত্রে বিবাহের গড় বয়স সিলেটে সর্বোচ্চ যা পুরুষের ক্ষেত্রে ২৭.০৮ বছর ও নারীর ক্ষেত্রে ২১.৩৩ বছর। অন্যদিকে বিবাহের গড় বয়স পুরুষের ক্ষেত্রে ময়মনসিংহ বিভাগে সর্বনিম্ন ২৪.১৫ বছর এবং নারীর ক্ষেত্রে রাজশাহী বিভাগে সর্বনিম্ন ১৮.৫৫ বছর।

The Table 3.2.14 illustrates the data on the singulate mean age at marriage of male and female population. It reveals that the singulate mean age at marriage for male and female are 25.28 and 19.29 years respectively. In the rural areas, the mean ages are 24.90 and 18.92 years respectively for male and female. On the other hand, in the urban areas, the age is noted as 25.89 for male and 20.04 for female. Comparing the figures by sex, it is found that the mean age at marriage for both male and female population is slightly higher in urban areas. It is observed that the mean age at marriage for both male and female are 27.08 and 21.33 years in Sylhet, which is the highest among all divisions. On the other hand, the age for male is evident as the lowest, 24.15 years in Mymensingh and the same for female as the lowest, 18.55 years in Rajshahi.

৩.২.৫ ধর্মভিত্তিক জনসংখ্যা

এ সেকশনে ধর্মভিত্তিক জনসংখ্যা ও শতকরা হারের পাশাপাশি বয়স ও লিঙ্গভিত্তিক জনসংখ্যার উপাত্ত প্রদান করা হয়েছে। এছাড়াও সাধারণ খানার খানাপ্রধানের ধর্মভিত্তিক উপাত্ত এখানে উল্লেখ করা হয়েছে।

3.2.5 Population by Religion

This section depicts the data on the population of different religion along with age, sex and location. In addition, data on the head of general household by religion are stated here.

Table 3.2.15 Population by Religion, Division and Location, 2022

Division & Location	Number						Percent					
	Total	Muslim	Hindu	Christian	Buddhist	Others	Total	Muslim	Hindu	Christian	Buddhist	Others
1	2	3	4	5	6	7	8	9	10	11	12	13
National	**165158616**	**150422600**	**13144204**	**488583**	**1001974**	**101255**	**100.00**	**91.08**	**7.96**	**0.30**	**0.61**	**0.06**
Rural	113109157	102994434	9093498	333603	602703	84919	100.00	91.06	8.04	0.29	0.53	0.08
Urban	52049459	47428166	4050706	154980	399271	16336	100.00	91.12	7.78	0.30	0.77	0.03
Barishal	**9100104**	**8331832**	**750177**	**12073**	**4911**	**1111**	**100.00**	**91.56**	**8.24**	**0.13**	**0.05**	**0.01**
Rural	6812760	6276235	524264	7520	3736	1005	100.00	92.12	7.70	0.11	0.05	0.01
Urban	2287344	2055597	225913	4553	1175	106	100.00	89.87	9.88	0.20	0.05	0.00
Chattogram	**33202357**	**29935766**	**2196947**	**72917**	**969630**	**27097**	**100.00**	**90.16**	**6.62**	**0.22**	**2.92**	**0.08**
Rural	22018168	20126183	1229810	49769	590984	21422	100.00	91.41	5.59	0.23	2.68	0.10
Urban	11184189	9809583	967137	23148	378646	5675	100.00	87.71	8.65	0.21	3.39	0.05
Dhaka	**44215759**	**41298017**	**2766874**	**124366**	**20355**	**6147**	**100.00**	**93.40**	**6.26**	**0.28**	**0.05**	**0.01**
Rural	23455658	21799659	1594584	54956	3354	3105	100.00	92.94	6.80	0.23	0.01	0.01
Urban	20760101	19498358	1172290	69410	17001	3042	100.00	93.92	5.65	0.33	0.08	0.01
Khulna	**17415924**	**15363287**	**2007502**	**41135**	**1006**	**2994**	**100.00**	**88.21**	**11.53**	**0.24**	**0.01**	**0.02**
Rural	13102564	11546454	1531963	21445	501	2201	100.00	88.12	11.69	0.16	0.00	0.02
Urban	4313360	3816833	475539	19690	505	793	100.00	88.49	11.02	0.46	0.01	0.02
Mymensingh	**12225449**	**11683541**	**481742**	**56804**	**753**	**2609**	**100.00**	**95.57**	**3.94**	**0.46**	**0.01**	**0.02**
Rural	9493548	9150777	291036	49061	480	2194	100.00	96.39	3.07	0.52	0.01	0.02
Urban	2731901	2532764	190706	7743	273	415	100.00	92.71	6.98	0.28	0.01	0.02
Rajshahi	**20353116**	**19072297**	**1159197**	**83799**	**1123**	**36700**	**100.00**	**93.71**	**5.70**	**0.41**	**0.01**	**0.18**
Rural	15511780	14582465	830133	65663	752	32767	100.00	94.01	5.35	0.42	0.00	0.21
Urban	4841336	4489832	329064	18136	371	3933	100.00	92.74	6.80	0.37	0.01	0.08
Rangpur	**17610955**	**15223787**	**2290450**	**72100**	**3091**	**21527**	**100.00**	**86.44**	**13.01**	**0.41**	**0.02**	**0.12**
Rural	13745884	11764198	1898208	61759	2197	19522	100.00	85.58	13.81	0.45	0.02	0.14
Urban	3865071	3459589	392242	10341	894	2005	100.00	89.51	10.15	0.27	0.02	0.05
Sylhet	**11034952**	**9514073**	**1491315**	**25389**	**1105**	**3070**	**100.00**	**86.22**	**13.51**	**0.23**	**0.01**	**0.03**
Rural	8968795	7748463	1193500	23430	699	2703	100.00	86.39	13.31	0.26	0.01	0.03
Urban	2066157	1765610	297815	1959	406	367	100.00	85.45	14.41	0.09	0.02	0.02

সারণি ৩.২.১৫ এ দেশের ধর্মভিত্তিক জনসংখ্যার উপাত্ত বিভাগওয়ারী প্রদান করা হয়েছে। প্রদত্ত উপাত্ত বিশ্লেষণে দেখা যায়, বর্তমানে দেশে বসবাসরত মোট জনসংখ্যার ৯১.০৮% মুসলিম, ৭.৯৬% হিন্দু, ০.৬১% বৌদ্ধ, ০.৩০% খ্রিস্টান ও ০.০৬% অন্যান্য ধর্মাবলম্বী। বিভাগভিত্তিক পর্যালোচনায় দেখা যায়, সকল বিভাগেই মুসলিম ধর্মাবলম্বী জনসংখ্যা বেশি এবং ময়মনসিংহে এ হার সবচেয়ে বেশি, ৯৫.৫৭%। অন্যদিকে সিলেট বিভাগের মোট জনসংখ্যার ১৩.৫১% হিন্দু ধর্মাবলম্বী যা বিভাগগুলোর মধ্যে সর্বাধিক।

Table 3.2.15 represents the distribution of the population by religion, division and location. It is observed from the data that the percentages of Muslim, Hindu, Buddhist and Christian are 91.08%, 7.96%, 0.61% and 0.30% respectively in the country. Division-wise analysis shows that the proportion of the Muslim population is the dominant in all the divisions, and it is reported as the highest, 95.57% in Mymensingh among the divisions. On the other hand, the percentage of Hindu is observed as the highest, 13.51% in Sylhet.

Table 3.2.16 Population by Religion, Sex and Division, 2022

Division	Muslim			Hindu			Christian			Buddhist			Others		
	Total	Male	Female	Total	Male	Female	Total	Male	Female	Total	Male	Female	Total	Male	Female
1	2	3	4	5	6	7	8	9	10	11	12	13	14	15	16
Number															
National	**150415066**	**74380118**	**76034948**	**13143749**	**6590200**	**6553549**	**488555**	**242171**	**246384**	**1001927**	**504116**	**497811**	**101195**	**52661**	**48534**
Barishal	8331542	4055291	4276251	750154	373938	376216	12072	5881	6191	4907	3485	1422	1104	1021	83
Chattogram	29934549	14412473	15522076	2196881	1087252	1109629	72915	36699	36216	969605	484604	485001	27074	14112	12962
Dhaka	41295740	20993781	20301959	2766723	1411003	1355720	124349	62026	62323	20341	11773	8568	6125	3920	2205
Khulna	15362499	7591815	7770684	2007452	1010283	997169	41134	20067	21067	1005	670	335	2993	1569	1424
Mymensingh	11682908	5719216	5963692	481721	239370	242351	56800	27906	28894	753	436	317	2608	1305	1303
Rajshahi	19071092	9439903	9631189	1159152	582962	576190	83798	41817	41981	1123	628	495	36699	18367	18332
Rangpur	15223186	7538051	7685135	2290409	1145668	1144741	72098	35011	37087	3090	1867	1223	21527	10818	10709
Sylhet	9513550	4629588	4883962	1491257	739724	751533	25389	12764	12625	1103	653	450	3065	1549	1516
Percent															
National	**100.00**	**49.45**	**50.55**	**100.00**	**50.14**	**49.86**	**100.00**	**49.57**	**50.43**	**100.00**	**50.31**	**49.69**	**100.00**	**52.04**	**47.96**
Barishal	100.00	48.67	51.33	100.00	49.85	50.15	100.00	48.72	51.28	100.00	71.02	28.98	100.00	92.48	7.52
Chattogram	100.00	48.15	51.85	100.00	49.49	50.51	100.00	50.33	49.67	100.00	49.98	50.02	100.00	52.12	47.88
Dhaka	100.00	50.84	49.16	100.00	51.00	49.00	100.00	49.88	50.12	100.00	57.88	42.12	100.00	64.00	36.00
Khulna	100.00	49.42	50.58	100.00	50.33	49.67	100.00	48.78	51.22	100.00	66.67	33.33	100.00	52.42	47.58
Mymensingh	100.00	48.95	51.05	100.00	49.69	50.31	100.00	49.13	50.87	100.00	57.90	42.10	100.00	50.04	49.96
Rajshahi	100.00	49.50	50.50	100.00	50.29	49.71	100.00	49.90	50.10	100.00	55.92	44.08	100.00	50.05	49.95
Rangpur	100.00	49.52	50.48	100.00	50.02	49.98	100.00	48.56	51.44	100.00	60.42	39.58	100.00	50.25	49.75
Sylhet	100.00	48.66	51.34	100.00	49.60	50.40	100.00	50.27	49.73	100.00	59.20	40.80	100.00	50.54	49.46

সারণি ৩.২.১৬ এ দেশের ধর্মভিত্তিক জনসংখ্যার উপাত্ত লিঙ্গভেদে প্রদান করা হয়েছে। প্রদত্ত উপাত্ত বিশ্লেষণে দেখা যায়, দেশের মোট মুসলিম ধর্মাবলম্বী জনগোষ্ঠীর ৪৯.৪৫% পুরুষ ও ৫০.৫৫% নারী, হিন্দু ধর্মাবলম্বীদের ৫০.১৪% পুরুষ ও ৪৯.৮৬% নারী, খ্রিস্টান ধর্মাবলম্বীদের ৪৯.৫৭% পুরুষ ও ৫০.৪৩% নারী এবং বৌদ্ধ ধর্মাবলম্বীদের ৫০.৩১% পুরুষ ও ৪৯.৬৯% নারী। এখানে লক্ষণীয় যে, সকল ধর্মাবলম্বী জনগোষ্ঠীর ক্ষেত্রেই পুরুষ ও নারীর শতকরা হার প্রায় একই রকম।

Table 3.2.16 presents the divisionwise distribution of the population by the religion and sex. It is apparent from the analysis that as a whole among the Muslim, male is 49.45% and female, 50.55%. Similarly, the rates for male and female are 50.14% and 49.86% in Hindu, 49.57% and 50.43% in Christian and 50.31% and 49.69% in Buddhist. It is to be noted that the percentages of male and female in all the religion are almost the same.

Figure 3.2.12 Population by Religion, 2022

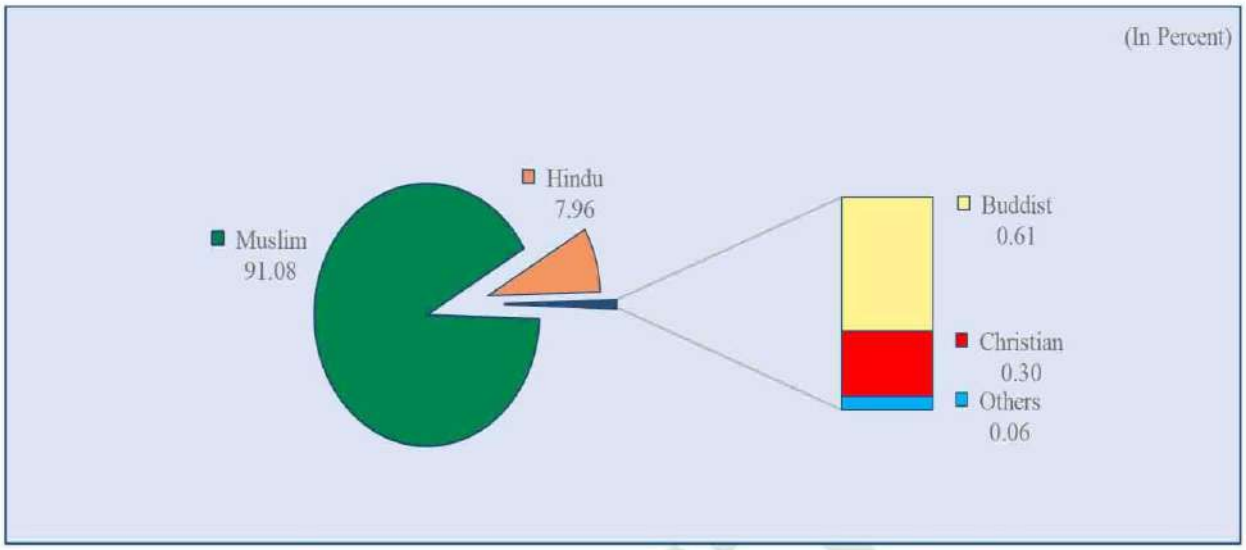

লেখচিত্র ৩.২.১২ এ দেখা যায়, দেশে মুসলিম ধর্মাবলম্বীর সংখ্যা সর্বাধিক যা শতকরা ৯১.০৮ ভাগ। এছাড়া বিভিন্ন ধর্মাবলম্বীদের মধ্যে হিন্দু ৭.৯৬%, বৌদ্ধ ০.৬১% এবং খ্রিস্টান ০.৩০%।

The Figure 3.2.12 describes that the percentage of the Muslim is the highest, 91.08% in the country. Besides the population of various religions, 7.96% are Hindu, 0.61% Buddhist and 0.30% Christian.

৩.২.৬ প্রতিবন্ধিতা

এ সেকশনে প্রতিবন্ধী ব্যক্তির সংখ্যা ও প্রতিবন্ধিতার ধরনসহ বিভিন্ন উপাত্ত উপস্থাপন করা হয়েছে। উল্লেখ্য, 'প্রতিবন্ধী ব্যক্তির অধিকার ও সুরক্ষা আইন, ২০১৩' এর আলোকে এ শুমারিতে প্রতিবন্ধিতার ধরন বিষয়ে তথ্য সংগ্রহ করা হয়।

3.2.6 Disability

The section contains the data on persons with disabilities in various dimensions. It is worth mentioning that in the census data on the type of disabilities are collected fsollowing the 'Persons with Disabilities Rights and Protection Act, 2013'.

Table 3.2.17 Persons with Disabilities by Sex and Division, 2022

Division	Total		Male		Female		Hijra	
	Number	Percent	Number	Percent	Number	Percent	Number	Percent
1	2	3	4	5	6	7	8	9
National	**2265201**	**1.37**	**1286791**	**1.57**	**977869**	**1.17**	**541**	**6.66**
Barishal	142096	1.56	80311	1.81	61762	1.33	23	7.08
Chattogram	416158	1.25	239976	1.50	176069	1.03	113	8.48
Dhaka	458683	1.04	260313	1.16	198260	0.91	110	4.43
Khulna	297307	1.71	169502	1.97	127748	1.45	57	6.78
Mymensingh	177512	1.45	99100	1.65	78369	1.26	43	6.53
Rajshahi	327452	1.61	186131	1.85	141226	1.38	95	7.59
Rangpur	298879	1.70	168230	1.93	130594	1.47	55	8.53
Sylhet	147114	1.33	83228	1.55	63841	1.13	45	7.65

সারণি ৩.২.১৭ এ লিঙ্গভিত্তিক প্রতিবন্ধী ব্যক্তির সংখ্যা ও শতকরা হার বিভাগভেদে উপস্থাপন করা হয়েছে। প্রদত্ত উপাত্ত অনুযায়ী দেশে প্রতিবন্ধী ব্যক্তির সংখ্যা ২২,৬৫,২০১ যা মোট জনগোষ্ঠীর ১.৩৭ শতাংশ। জাতীয় পর্যায়ে প্রতিবন্ধিতার হার পুরুষ, নারী ও হিজড়ার ক্ষেত্রে যথাক্রমে ১.৫৭%, ১.১৭% ও ৬.৬৬%। বিভাগভিত্তিক বিশ্লেষণে দেখা যায়, খুলনায় প্রতিবন্ধী ব্যক্তির হার সর্বোচ্চ ১.৭১% যা ঢাকায় সর্বনিম্ন ১.০৪%।

Table 3.2.17 shows the number and percentages of persons with disabilities by sex and division. It is seen from the table that the total number of persons with disabilities is reported as 22,65,201, which is 1.37% of the total population. The rates for male, female and hijra are 1.57%, 1.17% and 6.66% respectively. Analysing the figures by division, the highest percentage of persons with disabilities is recorded in Khulna, 1.71% and the lowest in Dhaka, 1.04%

Table 3.2.18 Persons with Disabilities by Type and Division, 2022

(In percent)

Type of Disabilities	National	Barishal	Chattogram	Dhaka	Khulna	Mymensingh	Rajshahi	Rangpur	Sylhet
1	2	3	4	5	6	7	8	9	10
Total	**100.00**	**100.00**	**100.00**	**100.00**	**100.00**	**100.00**	**100.00**	**100.00**	**100.00**
Autism or Autism Spectrum Disorders	3.94	3.86	4.71	4.58	3.27	3.99	3.18	3.15	4.50
Physical Disability	33.38	33.49	30.77	30.26	37.74	32.47	36.70	35.06	31.89
Mental Illness Leading to Disability	10.07	9.04	11.28	10.39	8.61	10.60	10.03	9.28	10.60
Visual Disability	11.95	12.73	10.43	12.30	12.56	11.25	13.08	11.96	11.47
Speech Disability	8.97	9.12	9.49	9.48	7.62	9.55	7.98	8.78	10.45
Intellectual Disability	6.15	5.69	4.98	6.54	6.51	8.19	6.42	5.90	5.42
Hearing Disability	5.29	5.19	4.28	5.19	5.56	5.67	5.47	6.45	4.70
Deaf-Blindness*	0.60	0.73	0.51	0.62	0.69	0.49	0.67	0.59	0.56
Cerebral Palsy	1.29	1.07	1.40	1.17	1.17	1.31	1.33	1.34	1.63
Down Syndrome	1.13	1.26	1.32	1.28	0.94	1.06	0.98	0.97	1.12
Multiple Disabilities	12.04	12.43	14.15	11.53	10.85	11.14	10.43	12.48	13.52
Other Disability	5.18	5.40	6.69	6.66	4.47	4.27	3.74	4.03	4.13

Note: **Deaf-blindness (hearing and visual disability together) has been treated as single type of disability. But, Deaf-blindness along with any other type of disability has been included as multiple disabilities.*

সারণি ৩.২.১৮ এ বিভাগভিত্তিক ধরন অনুযায়ী প্রতিবন্ধী ব্যক্তির শতকরা হার প্রদান করা হয়েছে। বর্ণিত উপাত্ত পর্যালোচনা করে দেখা যায়, দেশে শারীরিক প্রতিবন্ধী ব্যক্তির সংখ্যা সর্বাধিক যা মোট প্রতিবন্ধী ব্যক্তির ৩৩.৩৮%। এ হার খুলনা বিভাগে সর্বোচ্চ ৩৭.৭৪% এবং ঢাকায় সর্বনিম্ন ৩০.২৬%। এখানে লক্ষণীয় যে, একইসাথে একাধিক ধরনের প্রতিবন্ধিতা (বহুমাত্রিক প্রতিবন্ধিতা) রয়েছে এমন ব্যক্তির হার জাতীয় পর্যায়ের দ্বিতীয় সর্বোচ্চ ১২.০৪ শতাংশ।

বিভাগভিত্তিক পর্যালোচনায়ও দেখা যায় যে, বহুমাত্রিক প্রতিবন্ধিতার হার চট্টগ্রাম, রংপুর ও সিলেট এ তিনটি বিভাগেও দ্বিতীয় সর্বোচ্চ অবস্থানে রয়েছে যা যথাক্রমে ১৪.১৫%, ১২.৪৮% ও ১৩.৫২%। অন্যদিকে ৫টি বিভাগ যথা-বরিশাল, ঢাকা, খুলনা, ময়মনসিংহ ও রাজশাহীতে দৃষ্টি প্রতিবন্ধী ব্যক্তির হার দ্বিতীয় সর্বোচ্চ যা যথাক্রমে ১২.৭৩%, ১২.৩০%, ১২.৫৬%, ১১.২৫% ও ১৩.০৮%।

Table 3.2.18 depicts the data on the persons with disabilities by type and division. It is manifested from the data that physical disability scores the highest with 33.38% of the total persons with disabilities. The rate, among the division, is reported as the highest, 37.74% in Khulna and the lowest, 30.26% in Dhaka. It is to be noted that nationally, the percentage of persons with more than one type of disability (multiple disabilities) ranks the second highest with 12.04%.

Analysing the figures by division, it is evident that the percentages of multiple disabilities score the second in three divisions: Chattogram, Rangpur and Sylhet, which are 14.15%, 12.48% and 13.52% respectively. On the other hand, in the other five divisions: Barishal, Dhaka, Khulna, Mymensingh and Rajshahi, the percentages of visual disability have been appeared as the second which are 12.73%, 12.30%, 12.56%, 11.25% and 13.08% respectively.

Figure 3.2.13 Persons with Disabilities by Type, 2022

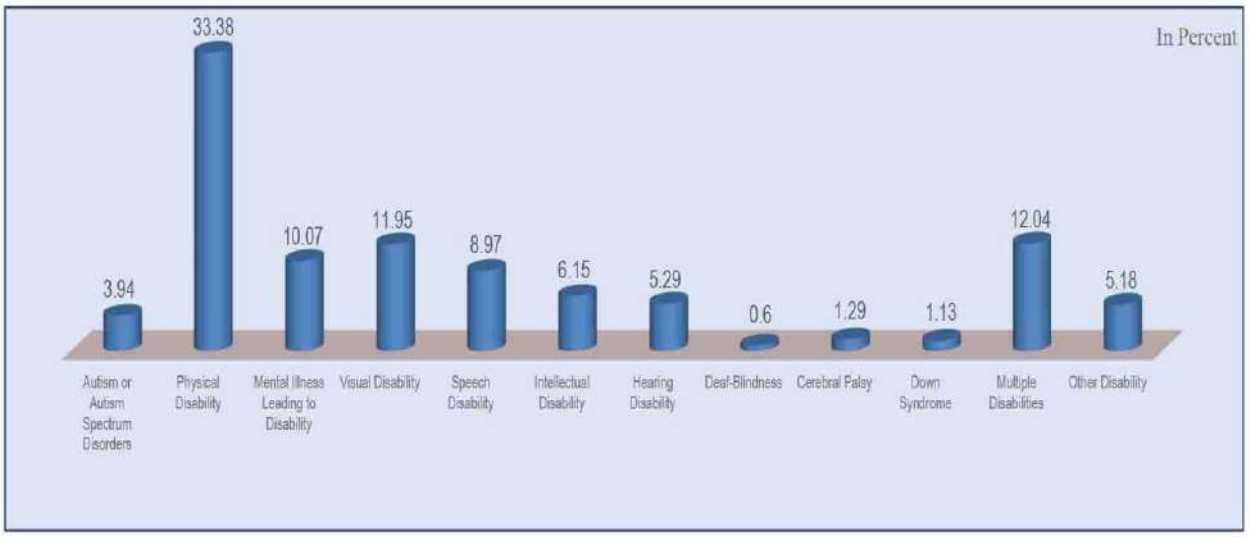

লেখচিত্র ৩.২.১৩ এ ধরন অনুযায়ী প্রতিবন্ধী ব্যক্তির তথ্য প্রদর্শন করা হয়েছে। চিত্র থেকে দেখা যায়, বিভিন্ন ধরনের প্রতিবন্ধিতার মধ্যে শারীরিক প্রতিবন্ধী ব্যক্তির হার সর্বাধিক ৩৩.৩৮% এবং বহুমাত্রিক প্রতিবন্ধিতার হার দ্বিতীয় সর্বোচ্চ যা ১২.০৪%।

The Figure 3.2.13 shows the data by the types of disabilities. It explains that among all type of disabilities, the percentage of persons with physical disability is the highest, 33.38% followed by multiple disabilities with 12.04%.

Table 3.2.19 Persons with Disabilities by Type and Sex, 2022

(In Percent)

Type of Disabilities	Total	Male	Female	Hijra
1	2	3	4	5
Total	**100.00**	**100.00**	**100.00**	**100.00**
Autism or Autism Spectrum Disorders	3.94	4.07	3.77	3.33
Physical Disability	33.38	36.17	29.71	38.63
Mental Illness Leading to Disability	10.07	10.00	10.16	4.44
Visual Disability	11.95	10.67	13.64	3.51
Speech Disability	8.97	8.84	9.15	3.88
Intellectual Disability	6.15	6.25	6.02	3.88
Hearing Disability	5.29	4.50	6.33	2.59
Deaf-Blindness	0.60	0.42	0.84	0.18
Cerebral Palsy	1.29	1.33	1.24	0.55
Down Syndrome	1.13	1.02	1.27	4.81
Multiple Disabilities	12.04	11.78	12.39	11.46
Other Disability	5.18	4.95	5.47	22.74

সারণি ৩.২.১৯ এ ধরন অনুযায়ী প্রতিবন্ধী ব্যক্তির লিঙ্গভিত্তিক উপাত্ত উপস্থাপন করা হয়েছে। উল্লিখিত উপাত্ত পর্যালোচনায় দেখা যায়, লিঙ্গভেদে মোট প্রতিবন্ধী ব্যক্তির মধ্যে শারীরিক প্রতিবন্ধিতার হার সর্বাধিক। এ হার পুরুষ, নারী ও হিজড়ার ক্ষেত্রে যথাক্রমে ৩৬.১৭%, ২৯.৭১% ও ৩৮.৬৩%। অন্যদিকে দ্বিতীয় সর্বোচ্চ হার পুরুষের ক্ষেত্রে বহুমাত্রিক প্রতিবন্ধিতা ১১.৭৮% এবং নারীর ক্ষেত্রে দৃষ্টি প্রতিবন্ধিতা ১৩.৬৪%।

Table 3.2.19 represents data on persons with disabilities by type and sex. It is observed from the table that the percentages with physical disabilities stands as the highest irrespective of sex: 36.17% for male, 29.71% for females and 38.63% for hijra. On the other hand, multiple disabilities scores the second for male, 11.78% while visual disability ranks the second for female, 13.64%.

৩.২.৭ শিক্ষা

বাংলাদেশের ন্যায় একটি উন্নয়নশীল দেশের ভবিষ্যৎ আর্থসামাজিক ও উন্নয়ন পরিকল্পনা প্রণয়নের জন্য শিক্ষা সংক্রান্ত উপাত্ত অত্যন্ত গুরুত্বপূর্ণ। এ সেকশনে শিক্ষা সংক্রান্ত বিভিন্ন তথ্য-উপাত্ত বয়স, লিঙ্গ, পল্লি-শহরভেদে সারণি ও লেখচিত্রের মাধ্যমে উপস্থাপন করা হয়েছে।

3.2.7 Education

In a developing country like Bangladesh, education data bear immense importance in making future socio-economic development programmes and plans. In this section, education data on different indicators by age, sex, location are presented through tables and graphs.

Table 3.2.20 Literacy Rate by Sex, Division and Location, 2022

Division	Total			Rural			Urban		
	Total	Male	Female	Total	Male	Female	Total	Male	Female
1	2	3	4	5	6	7	8	9	10
5 Years & Above									
National	**74.08**	**75.83**	**72.38**	**70.96**	**72.53**	**69.49**	**80.76**	**82.55**	**78.89**
Barishal	77.02	77.82	76.26	75.38	76.04	74.77	81.86	82.93	80.80
Chattogram	75.72	76.74	74.79	73.42	74.06	72.86	80.18	81.59	78.76
Dhaka	77.55	79.43	75.61	72.76	74.49	71.09	82.89	84.54	81.05
Khulna	74.58	76.58	72.63	72.48	74.42	70.61	80.93	83.04	78.83
Mymensingh	66.63	68.17	65.17	64.14	65.51	62.85	75.16	77.09	73.26
Rajshahi	71.48	73.33	69.67	68.88	70.68	67.13	79.75	81.63	77.88
Rangpur	70.30	73.23	67.43	68.49	71.46	65.61	76.67	79.42	73.93
Sylhet	70.96	72.39	69.62	69.30	70.53	68.16	78.05	80.12	76.00
7 Years & Above									
National	**74.80**	**76.71**	**72.94**	**71.68**	**73.43**	**70.04**	**81.45**	**83.37**	**79.46**
Barishal	77.74	78.68	76.87	76.13	76.92	75.39	82.52	83.70	81.37
Chattogram	76.70	77.91	75.59	74.44	75.30	73.68	81.03	82.59	79.48
Dhaka	78.24	80.25	76.17	73.41	75.31	71.58	83.59	85.31	81.66
Khulna	75.13	77.27	73.04	73.03	75.11	71.02	81.47	83.72	79.24
Mymensingh	67.23	68.94	65.62	64.73	66.26	63.29	75.76	77.85	73.72
Rajshahi	72.01	74.02	70.05	69.41	71.38	67.51	80.24	82.25	78.25
Rangpur	70.86	74.01	67.80	69.06	72.25	65.98	77.19	80.11	74.28
Sylhet	72.06	73.68	70.53	70.42	71.84	69.11	79.00	81.25	76.78
15 Years & Above									
National	**70.19**	**72.63**	**67.89**	**66.16**	**68.32**	**64.20**	**78.59**	**81.08**	**76.04**
Barishal	73.42	74.57	72.38	71.41	72.37	70.55	79.33	80.82	77.91
Chattogram	72.16	73.80	70.72	69.16	70.27	68.24	77.75	79.88	75.69
Dhaka	74.84	77.47	72.16	68.52	70.92	66.28	81.61	83.86	79.08
Khulna	70.85	73.43	68.41	68.33	70.82	65.98	78.46	81.19	75.81
Mymensingh	60.30	62.38	58.41	57.10	58.95	55.44	71.06	73.66	68.61
Rajshahi	66.92	69.30	64.68	63.77	66.06	61.63	76.83	79.29	74.44
Rangpur	65.00	68.77	61.45	62.78	66.58	59.21	72.77	76.29	69.38
Sylhet	66.53	68.80	64.48	64.35	66.33	62.58	75.50	78.54	72.58

সারণি ৩.২.২০ এ তিনটি নির্দিষ্ট বয়স-গ্রুপের জনগোষ্ঠীর সাক্ষরতার হার বিভাগভিত্তিক এবং পল্লি ও শহর বিভাজনে উপস্থাপন করা হয়েছে। বয়সভিত্তিক উপাত্ত পর্যালোচনায় দেখা যায়, জাতীয় পর্যায়ে ৭ বছর ও তদূর্ধ্ব বয়সী জনগোষ্ঠীর সাক্ষরতার হার ৭৪.৮০%। পুরুষ ও নারীর ক্ষেত্রে এ হার যথাক্রমে ৭৬.৭১% ও ৭২.৯৪%। একই বয়সী জনগোষ্ঠীর ক্ষেত্রে দেশের পল্লি এলাকায় সাক্ষরতার হার ৭১.৬৮% ও শহর এলাকায় ৮১.৪৫%; এ থেকে স্পষ্ট যে পল্লির তুলনায়

Literacy rate of the population in three specific age groups are described by sex, division and location in Table 3.2.20. The analysis reveals that at the national level, the overall literacy rate of the population aged 7 years & above is 74.80%, which is 76.71% for male and 72.94% for female. The rate is recorded at 71.68% in the rural areas while it is 81.45% in the urban areas; it implies that the literacy rate is fairly higher in the urban

শহরাঞ্চলে সাক্ষরতার হার বেশি। বিভাগভিত্তিক বিশ্লেষণে দেখা যায়, এ হার ঢাকায় সর্বোচ্চ ৭৮.২৪% এবং ময়মনসিংহে সর্বনিম্ন ৬৭.২৩%।

অন্যদিকে জাতীয় পর্যায়ে ৫ বছর ও তদূর্ধ্ব বয়সীদের জনগোষ্ঠীর সাক্ষরতার হার ৭৪.০৮% যা পুরুষের ক্ষেত্রে ৭৫.৮৩% ও নারীর ক্ষেত্রে ৭২.৩৮%। এছাড়া দেখা যায় যে, দেশে ১৫ বছর ও তদূর্ধ্ব বয়সীদের সাক্ষরতার হার ৭০.১৯% যা পুরুষের ক্ষেত্রে ৭২.৬৩% ও নারীর ক্ষেত্রে ৬৭.৮৯%।

areas compared to that in the rural areas. Among the divisions, the rate is evident as the highest in Dhaka, 78.24% and the lowest in Mymensingh, 67.23%.

At the national level, the literacy rate of the population aged 5 years & above is reported as 74.08% which, when partitioned by sex is 75.83% for male and 72.38% for female. Besides, it is noted from the data that the literacy rate of population aged 15 years & above is 70.19% which is 72.63% for male and 67.89%, for female.

Figure 3.2.14 Literacy Rate of Population Aged 7 Years and above by Sex, 2022

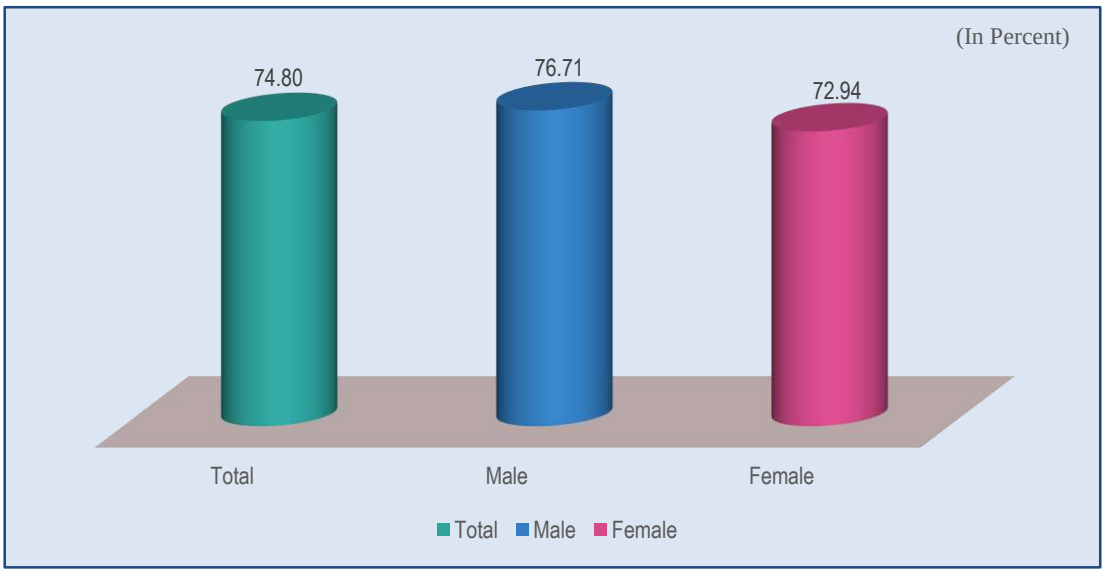

লেখচিত্র ৩.২.১৪ এ দেখা যায় যে, জাতীয় পর্যায়ে ৭ বছর ও তদূর্ধ্ব বয়সী জনগোষ্ঠীর সাক্ষরতার হার ৭৪.৮০ শতাংশ। চিত্র থেকে দেখা যায়, নারীর চেয়ে পুরুষের সাক্ষরতার হার বেশি।

From the Figure 3.2.14, it is evident that the literacy rate of the population aged 7 years and above at the national level is 74.80%. The rate for male is higher than that of female.

Table 3.2.21 Currently Student Aged 5-29 Years by Sex and Division, 2022

Division	Total		5-9 Years		10-14 Years		15-19 Years		20-24 Years		25-29 Years	
	Male	Female	Male	Female	Male	Female	Male	Female	Male	Female	Male	Female
1	2	3	4	5	6	7	8	9	10	11	12	13
Number												
National	**21599059**	**19919807**	**6333912**	**6037930**	**7263686**	**7026177**	**4997507**	**4752157**	**2288807**	**1657477**	**715147**	**446066**
Barishal	1211406	1137811	360449	345968	415615	405795	284180	276712	115478	86208	35684	23128
Chattogram	4566975	4461107	1473739	1411772	1578215	1569666	983298	1093845	406636	304905	125087	80919
Dhaka	5502782	4977250	1551808	1460490	1782757	1694998	1241873	1172106	699046	512244	227298	137412
Khulna	2162738	1922403	590919	567314	704562	678912	533671	459948	257363	169245	76223	46984
Mymensingh	1640032	1539776	502596	478428	578761	565024	376580	352262	138170	112695	43925	31367
Rajshahi	2652356	2285133	722882	688697	867705	823201	663548	528732	307881	192107	90340	52396
Rangpur	2400438	2120031	663904	631318	821879	772866	601520	507874	236261	162422	76874	45551
Sylhet	1462332	1476296	467615	453943	514192	515715	312837	360678	127972	117651	39716	28309
Percent												
National	**57.30**	**49.92**	**79.94**	**81.54**	**85.31**	**89.86**	**61.92**	**55.93**	**34.05**	**20.04**	**11.06**	**5.64**
Barishal	61.19	52.47	80.91	82.44	86.22	90.85	66.99	61.09	36.65	20.26	11.41	5.46
Chattogram	57.70	50.78	80.97	82.66	85.13	90.40	57.88	57.75	30.34	17.04	10.41	4.88
Dhaka	52.31	46.26	78.29	79.75	83.11	87.18	57.32	51.91	33.22	21.23	10.72	5.94
Khulna	59.44	50.47	81.06	82.56	87.07	91.86	67.48	56.38	37.99	21.24	12.05	6.10
Mymensingh	59.95	52.26	79.49	80.98	85.30	89.98	64.65	57.80	32.90	19.68	10.40	5.75
Rajshahi	61.47	51.03	80.52	82.23	87.67	91.83	70.62	55.59	40.66	21.33	12.36	5.87
Rangpur	62.71	52.90	81.78	83.27	89.53	92.76	71.34	59.36	37.96	20.89	12.15	5.81
Sylhet	52.94	50.01	77.27	79.28	80.65	86.69	50.10	54.70	26.38	19.79	9.68	5.33

সারণি ৩.২.২১ এ দেশের ৫ থেকে ২৯ বছর বয়সীদের মধ্যে বর্তমানে শিক্ষার্থী এমন জনগোষ্ঠীর উপাত্ত নির্দিষ্ট বয়স-গ্রুপ অনুযায়ী দেখানো হয়েছে। বর্ণিত উপাত্ত পর্যবেক্ষণে দেখা যায়, দেশে ৫-২৯ বছর বয়সী মোট পুরুষের মধ্যে ৫৭.৩০% ও নারীদের মধ্যে ৪৯.৯২% বর্তমানে শিক্ষার্থী। পর্যালোচনায় আরো দেখা যায়, পুরুষের ক্ষেত্রে ১০-১৪ বয়স-গ্রুপে বর্তমানে শিক্ষার্থীর হার সর্বোচ্চ ৮৫.৩১ শতাংশ এবং ৫-৯ বয়স-গ্রুপে এ হার দ্বিতীয় সর্বোচ্চ ৭৯.৯৪ শতাংশ। একইভাবে, নারীদের ক্ষেত্রেও ১০-১৪ বছর বয়সীদের মধ্যে বর্তমানে শিক্ষার্থীর হার সর্বোচ্চ ৮৯.৮৬ শতাংশ এবং ৫-৯ বছর বয়সীদের মধ্যে এ হার দ্বিতীয় সর্বোচ্চ ৮১.৫৪ শতাংশ।

Figures on currently students of aged 5 to 29 are presented by specific age groups in Table 3.2.21. It shows that at the national level, the percentage of currently students aged 5-29 years for male is 57.30 and female 49.92. Among the groups, the figures for male is recorded as the highest, 85.31% in the age of 10-14 years followed by 79.94% in the age of 5-9 years. Similarly, the percentage for female is observed as the highest, 89.86% in the age of 10-14 years followed by 81.54% in the age of 5-9 years.

Table 3.2.22 Population by Highest Level of Education Attained by Age, Sex and Location, 2022

Highest Level of Education Attained	National			Rural			Urban		
	5+Years	7+ Years	15+ Years	5+Years	7+ Years	15+ Years	5+Years	7+ Years	15+ Years
1	2	3	4	5	6	7	8	9	10
Number									
Male									
Total	**73822134**	**70689383**	**57384386**	**49524341**	**47305061**	**38029805**	**24297793**	**23384322**	**19354581**
Never Gone to School/ Madrasa	14160526	13440399	12959056	10833493	10310839	9967289	3327033	3129560	2991767
Attended School but Not Completed Play/Nursery/KG/Pre-Primary/Class I	865507	661276	529747	632269	488978	400466	233238	172298	129281
Play/Nursery/KG/Pre-Primary Student	1815006	516935	1479	1237949	347344	886	577057	169591	593
Class I Student	1359318	847531	1461	970391	587479	879	388927	260052	582
Class (I-IV)	12108093	11900779	5682757	8758541	8604486	4212200	3349552	3296293	1470557
Class (V-IX)	23240803	23240803	19024419	15998885	15998885	13058849	7241918	7241918	5965570
S.S.C/Dakhil/O level / Equivalent	6443747	6443747	6428832	3917441	3917441	3908033	2526306	2526306	2520799
H.S.C/Alim/A level / Equivalent	5627034	5627034	5627034	3027752	3027752	3027752	2599282	2599282	2599282
Diploma/Nursing/Midwifery	318873	318873	318873	138797	138797	138797	180076	180076	180076
Graduate and above*	5084388	5084388	5084388	2091395	2091395	2091395	2992993	2992993	2992993
Non-institutional Education / Informal Education and Others	2798839	2607618	1726340	1917428	1791665	1223259	881411	815953	503081
Female									
Total	**75747476**	**72773874**	**60523669**	**52466924**	**50353217**	**41701611**	**23280552**	**22420657**	**18822058**
Never Gone to School/ Madrasa	16898811	16282323	16016916	12977229	12530626	12348134	3921582	3751697	3668782
Attended School but Not Completed Play/Nursery/KG/Pre-Primary/Class I	880773	685583	588691	645768	508907	444532	235005	176676	144159
Play/Nursery/KG/Pre-Primary Student	1657387	398544	716	1133791	267687	481	523596	130857	235
Class I Student	1228307	695410	660	882085	483086	448	346222	212324	212
Class (I-IV)	10956792	10732709	5033528	7966781	7798344	3748046	2990011	2934365	1285482
Class (V-IX)	27237865	27237865	22441456	19324394	19324394	15922402	7913471	7913471	6519054
S.S.C/Dakhil/O level / Equivalent	6752611	6752611	6733042	4179577	4179577	4167020	2573034	2573034	2566022
H.S.C/Alim/A level / Equivalent	4808118	4808118	4808118	2550340	2550340	2550340	2257778	2257778	2257778
Diploma/Nursing/Midwifery	134114	134114	134114	47628	47628	47628	86486	86486	86486
Graduate and above*	2910251	2910251	2910251	1109700	1109700	1109700	1800551	1800551	1800551
Non-institutional Education / Informal Education and Others	2282447	2136346	1856177	1649631	1552928	1362880	632816	583418	493297

Highest Level of Education Attained	National			Rural			Urban		
	5+Years	7+ Years	15+ Years	5+Years	7+ Years	15+ Years	5+Years	7+ Years	15+ Years
1	2	3	4	5	6	7	8	9	10
Percent									
Male									
Total	**100.00**	**100.00**	**100.00**	**100.00**	**100.00**	**100.00**	**100.00**	**100.00**	**100.00**
Never Gone to School/ Madrasa	19.18	19.01	22.58	21.88	21.80	26.21	13.69	13.38	15.46
Attended School but Not Completed Play/Nursery/KG/Pre-Primary/Class I	1.17	0.94	0.92	1.28	1.03	1.05	0.96	0.74	0.67
Play/Nursery/KG/Pre-Primary Student	2.46	0.73	0.00	2.50	0.73	0.00	2.37	0.73	0.00
Class I Student	1.84	1.20	0.00	1.96	1.24	0.00	1.60	1.11	0.00
Class (I-IV)	16.40	16.84	9.90	17.69	18.19	11.08	13.79	14.10	7.60
Class (V-IX)	31.48	32.88	33.15	32.31	33.82	34.34	29.80	30.97	30.82
S.S.C/Dakhil/O level / Equivalent	8.73	9.12	11.20	7.91	8.28	10.28	10.40	10.80	13.02
H.S.C/Alim/A level / Equivalent	7.62	7.96	9.81	6.11	6.40	7.96	10.70	11.12	13.43
Diploma/Nursing/Midwifery	0.43	0.45	0.56	0.28	0.29	0.36	0.74	0.77	0.93
Graduate and above*	6.89	7.19	8.86	4.22	4.42	5.50	12.32	12.80	15.46
Non-institutional Education / Informal Education and Others	3.79	3.69	3.01	3.87	3.79	3.22	3.63	3.49	2.60
Female									
Total	**100.00**	**100.00**	**100.00**	**100.00**	**100.00**	**100.00**	**100.00**	**100.00**	**100.00**
Never Gone to School/ Madrasa	22.31	22.37	26.46	24.73	24.89	29.61	16.84	16.73	19.49
Attended School but Not Completed Play/Nursery/KG/Pre-Primary/Class I	1.16	0.94	0.97	1.23	1.01	1.07	1.01	0.79	0.77
Play/Nursery/KG/Pre-Primary Student	2.19	0.55	0.00	2.16	0.53	0.00	2.25	0.58	0.00
Class I Student	1.62	0.96	0.00	1.68	0.96	0.00	1.49	0.95	0.00
Class (I-IV)	14.46	14.75	8.32	15.18	15.49	8.99	12.84	13.09	6.83
Class (V-IX)	35.96	37.43	37.08	36.83	38.38	38.18	33.99	35.30	34.64
S.S.C/Dakhil/O level / Equivalent	8.91	9.28	11.12	7.97	8.30	9.99	11.05	11.48	13.63
H.S.C/Alim/A level / Equivalent	6.35	6.61	7.94	4.86	5.06	6.12	9.70	10.07	12.00
Diploma/Nursing/Midwifery	0.18	0.18	0.22	0.09	0.09	0.11	0.37	0.39	0.46
Graduate and above*	3.84	4.00	4.81	2.12	2.20	2.66	7.73	8.03	9.57
Non-institutional Education / Informal Education and Others	3.01	2.94	3.07	3.14	3.08	3.27	2.72	2.60	2.62

Note: ** Graduate and above includes BA/BSc/BCom/BBA/Fazil (Pass Course), BA/BSc/BCom/BBA (Hons), MA/MSc/MCom/MBA/Kamil/Dawra and above, PhD, MBBS/BDS, BSc Engineering and above.*

সারণি ৩.২.২২ এ দেশের ৫ বছর ও তদূর্ধ্ব বয়সী জনগোষ্ঠীর শিক্ষার স্তর সংক্রান্ত উপাত্ত তিনটি নির্দিষ্ট বয়স-গ্রুপে লিঙ্গভিত্তিক প্রদান করা হয়েছে। প্রদত্ত উপাত্ত পর্যালোচনায় দেখা যায়, দেশের ৭ বছর ও তদূর্ধ্ব বয়সী পুরুষের মধ্যে ১ম-৪র্থ শ্রেণি পাশ ১৬.৮৪%, ৫ম-৯ম শ্রেণি পাস ৩২.৮৮%, এসএসসি/সমমান ও তদূর্ধ্ব শ্রেণি পাশ ২৪.৭২% এবং ১৯.০১% কখনও স্কুল/মাদ্রাসায় যায়নি। অন্যদিকে, দেশের ৭ বছর ও তদূর্ধ্ব বয়সী নারীদের মধ্যে ১ম-৪র্থ শ্রেণি পাশ ১৪.৭৫%, ৫ম-৯ম শ্রেণি পাস ৩৭.৪৩%, এসএসসি ও তদূর্ধ্ব শ্রেণি পাশ ২০.০৭% এবং ২২.৩৭% কখনও স্কুল/মাদ্রাসায় যায়নি।

Table 3.2.22 presents the data on the highest level of education attainment for the population of age 5 years and above by three selected age groups, sex and location. The analysis unveils that for male aged 7 years & above, the percentage of education attainment of class I-IV is 16.84%, which is 32.88% for V-IX, 24.72% for SSC/Equivalent & above, and the figure of never gone to school/madrasa is reported as 19.01%. On the other hand, for female of the same age group, the percentages of attaining education level of class I-IV, V-IX and SSC/Equivalent & above are 14.75%, 37.43% and 20.07% respectively, and the figure for never gone to school/madrasa is 22.37%.

জাতীয় পর্যায়ে ১৫ বছর ও তদূর্ধ্ব বয়সী পুরুষের মধ্যে এসএসসি ও তদূর্ধ্ব শ্রেণি পাশ ৩০.৪২%। এ হার পল্লি এলাকায় ২৪.১০% ও শহরে ৪২.৮৫%। একই বয়সী নারীদের মধ্যে জাতীয় পর্যায়ে এসএসসি ও তদূর্ধ্ব শ্রেণি পাশ ২৪.১০% যা পল্লি এলাকায় ১৮.৮৮% ও শহরে ৩৫.৬৫%।

At the national level, 30.42% of male aged 15 years & above has attained SSC/Equivalent & above degree, which is 24.10% in the rural areas and 42.85% in the urban areas. The rates for female of the same age group of the same level of education attainment are evident as 24.10% and 18.88% in the rural and 35.65% in the urban areas.

Table 3.2.23 Population Aged 5 Years and above by Field of Education, Sex, Division and Location, 2022

Division & Location	General			Technical			Religious			Others		
	Total	Male	Female	Total	Male	Female	Total	Male	Female	Total	Male	Female
1	2	3	4	5	6	7	8	9	10	11	12	13
Number												
National	**105776365**	**52343378**	**53432987**	**959567**	**706000**	**253567**	**8521627**	**5089068**	**3432559**	**3252714**	**1523162**	**1729552**
Rural	69342643	33787171	35555472	494813	361276	133537	5981656	3444178	2537478	2361431	1098223	1263208
Urban	36433722	18556207	17877515	464754	344724	120030	2539971	1644890	895081	891283	424939	466344
Barishal	**6020404**	**2879250**	**3141154**	**52004**	**35916**	**16088**	**573879**	**339335**	**234544**	**199722**	**94281**	**105441**
Rural	4431147	2105730	2325417	31883	21197	10686	426272	246218	180054	159354	75181	84173
Urban	1589257	773520	815737	20121	14719	5402	147607	93117	54490	40368	19100	21268
Chattogram	**21166854**	**10019056**	**11147798**	**138478**	**100503**	**37975**	**2440168**	**1434910**	**1005258**	**660565**	**310475**	**350090**
Rural	13528445	6242500	7285945	67413	48096	19317	1730369	984871	745498	446125	206893	239232
Urban	7638409	3776556	3861853	71065	52407	18658	709799	450039	259760	214440	103582	110858
Dhaka	**29855714**	**15233098**	**14622616**	**299538**	**223192**	**76346**	**2083613**	**1297880**	**785733**	**745602**	**355288**	**390314**
Rural	14788609	7297203	7491406	102357	74785	27572	1171744	684945	486799	431954	201260	230694
Urban	15067105	7935895	7131210	197181	148407	48774	911869	612935	298934	313648	154028	159620
Khulna	**11449607**	**5718006**	**5731601**	**111314**	**82432**	**28882**	**657740**	**387686**	**270054**	**321708**	**148685**	**173023**
Rural	8397402	4189134	4208268	67893	50769	17124	485465	279531	205934	250901	116275	134626
Urban	3052205	1528872	1523333	43421	31663	11758	172275	108155	64120	70807	32410	38397
Mymensingh	**6798729**	**3320522**	**3478207**	**66519**	**48851**	**17668**	**804380**	**449292**	**355088**	**311128**	**146672**	**164456**
Rural	5080019	2471581	2608438	42134	30770	11364	628063	341639	286424	246090	116188	129902
Urban	1718710	848941	869769	24385	18081	6304	176317	107653	68664	65038	30484	34554
Rajshahi	**12725656**	**6321358**	**6404298**	**156889**	**115512**	**41377**	**797303**	**477082**	**320221**	**417426**	**195318**	**222108**

Division & Location	General			Technical			Religious			Others		
	Total	Male	Female	Total	Male	Female	Total	Male	Female	Total	Male	Female
1	2	3	4	5	6	7	8	9	10	11	12	13
Rural	9356142	4638405	4717737	97731	72543	25188	613701	359245	254456	335447	157422	178025
Urban	3369514	1682953	1686561	59158	42969	16189	183602	117837	65765	81979	37896	44083
Rangpur	**10908556**	**5514949**	**5393607**	**107605**	**80742**	**26863**	**642842**	**391033**	**251809**	**373020**	**168339**	**204681**
Rural	8325644	4212171	4113473	67880	51165	16715	495027	295395	199632	303780	137205	166575
Urban	2582912	1302778	1280134	39725	29577	10148	147815	95638	52177	69240	31134	38106
Sylhet	**6850845**	**3337139**	**3513706**	**27220**	**18852**	**8368**	**521702**	**311850**	**209852**	**223543**	**104104**	**119439**
Rural	5435235	2630447	2804788	17522	11951	5571	431015	252334	178681	187780	87799	99981
Urban	1415610	706692	708918	9698	6901	2797	90687	59516	31171	35763	16305	19458
Percent												
National	**100.00**	**49.48**	**50.52**	**100.00**	**73.57**	**26.43**	**100.00**	**59.72**	**40.28**	**100.00**	**46.83**	**53.17**
Rural	100.00	48.72	51.28	100.00	73.01	26.99	100.00	57.58	42.42	100.00	46.51	53.49
Urban	100.00	50.93	49.07	100.00	74.17	25.83	100.00	64.76	35.24	100.00	47.68	52.32
Barishal	**100.00**	**47.82**	**52.18**	**100.00**	**69.06**	**30.94**	**100.00**	**59.13**	**40.87**	**100.00**	**47.21**	**52.79**
Rural	100.00	47.52	52.48	100.00	66.48	33.52	100.00	57.76	42.24	100.00	47.18	52.82
Urban	100.00	48.67	51.33	100.00	73.15	26.85	100.00	63.08	36.92	100.00	47.31	52.69
Chattogram	**100.00**	**47.33**	**52.67**	**100.00**	**72.58**	**27.42**	**100.00**	**58.80**	**41.20**	**100.00**	**47.00**	**53.00**
Rural	100.00	46.14	53.86	100.00	71.35	28.65	100.00	56.92	43.08	100.00	46.38	53.62
Urban	100.00	49.44	50.56	100.00	73.75	26.25	100.00	63.40	36.60	100.00	48.30	51.70
Dhaka	**100.00**	**51.02**	**48.98**	**100.00**	**74.51**	**25.49**	**100.00**	**62.29**	**37.71**	**100.00**	**47.65**	**52.35**
Rural	100.00	49.34	50.66	100.00	73.06	26.94	100.00	58.46	41.54	100.00	46.59	53.41
Urban	100.00	52.67	47.33	100.00	75.26	24.74	100.00	67.22	32.78	100.00	49.11	50.89
Khulna	**100.00**	**49.94**	**50.06**	**100.00**	**74.05**	**25.95**	**100.00**	**58.94**	**41.06**	**100.00**	**46.22**	**53.78**
Rural	100.00	49.89	50.11	100.00	74.78	25.22	100.00	57.58	42.42	100.00	46.34	53.66
Urban	100.00	50.09	49.91	100.00	72.92	27.08	100.00	62.78	37.22	100.00	45.77	54.23
Mymensingh	**100.00**	**48.84**	**51.16**	**100.00**	**73.44**	**26.56**	**100.00**	**55.86**	**44.14**	**100.00**	**47.14**	**52.86**
Rural	100.00	48.65	51.35	100.00	73.03	26.97	100.00	54.40	45.60	100.00	47.21	52.79
Urban	100.00	49.39	50.61	100.00	74.15	25.85	100.00	61.06	38.94	100.00	46.87	53.13
Rajshahi	**100.00**	**49.67**	**50.33**	**100.00**	**73.63**	**26.37**	**100.00**	**59.84**	**40.16**	**100.00**	**46.79**	**53.21**
Rural	100.00	49.58	50.42	100.00	74.23	25.77	100.00	58.54	41.46	100.00	46.93	53.07
Urban	100.00	49.95	50.05	100.00	72.63	27.37	100.00	64.18	35.82	100.00	46.23	53.77
Rangpur	**100.00**	**50.56**	**49.44**	**100.00**	**75.04**	**24.96**	**100.00**	**60.83**	**39.17**	**100.00**	**45.13**	**54.87**
Rural	100.00	50.59	49.41	100.00	75.38	24.62	100.00	59.67	40.33	100.00	45.17	54.83
Urban	100.00	50.44	49.56	100.00	74.45	25.55	100.00	64.70	35.30	100.00	44.97	55.03
Sylhet	**100.00**	**48.71**	**51.29**	**100.00**	**69.26**	**30.74**	**100.00**	**59.78**	**40.22**	**100.00**	**46.57**	**53.43**
Rural	100.00	48.40	51.60	100.00	68.21	31.79	100.00	58.54	41.46	100.00	46.76	53.24
Urban	100.00	49.92	50.08	100.00	71.16	28.84	100.00	65.63	34.37	100.00	45.59	54.41

সারণি ৩.২.২৩ এ ৫ বছর ও তদূর্ধ্ব বয়সী জনগোষ্ঠীর শিক্ষার ক্ষেত্র সংক্রান্ত তথ্য-উপাত্ত উপস্থাপন করা হয়েছে। জাতীয় পর্যায়ে শিক্ষার ক্ষেত্র সংক্রান্ত উপাত্ত পর্যালোচনায় দেখা যায়, সাধারণ শিক্ষার হার সর্বোচ্চ ৮৯.২৬%; এরপর রয়েছে ধর্মীয় শিক্ষা ৭.১৯%, অন্যান্য ক্যাটাগরির শিক্ষা ২.৭৪% ও কারিগরি শিক্ষা ০.৮১%। সাধারণ শিক্ষার ক্ষেত্রে পুরুষ ও নারীর হার যথাক্রমে ৪৯.৪৮% ও ৫০.৫২%। একইভাবে কারিগরি শিক্ষার ক্ষেত্রে পুরুষ ও নারীর হার যথাক্রমে ৭৩.৫৭% ও ২৬.৪৩%, এবং ধর্মীয় শিক্ষার ক্ষেত্রে পুরুষ ৫৯.৭২% ও নারী ৪০.২৮%। ইহা লক্ষণীয় যে, কারিগরি শিক্ষার ক্ষেত্রে পুরুষের চেয়ে নারীদের অংশগ্রহণ তুলনামূলক অনেক কম।

The data regarding the field of education of the population aged 5 years & above are presented in Table 3.2.23. Analysing the data by field of education, it is evident that at the national level, general education holds the highest share with 89.26% followed by religious with 7.19%, others 2.74% and technical 0.81%. In the case of general education, the proportion of male and female are 49.48% and 50.52% respectively. Likewise, the proportion of male and female in technical education are 73.57% and 26.43% and in religious education, 59.72% and 40.28% respectively. It can be noted that in technical education, female participation is comparatively lower than male.

Figure 3.2.15 Field of Education, 2022

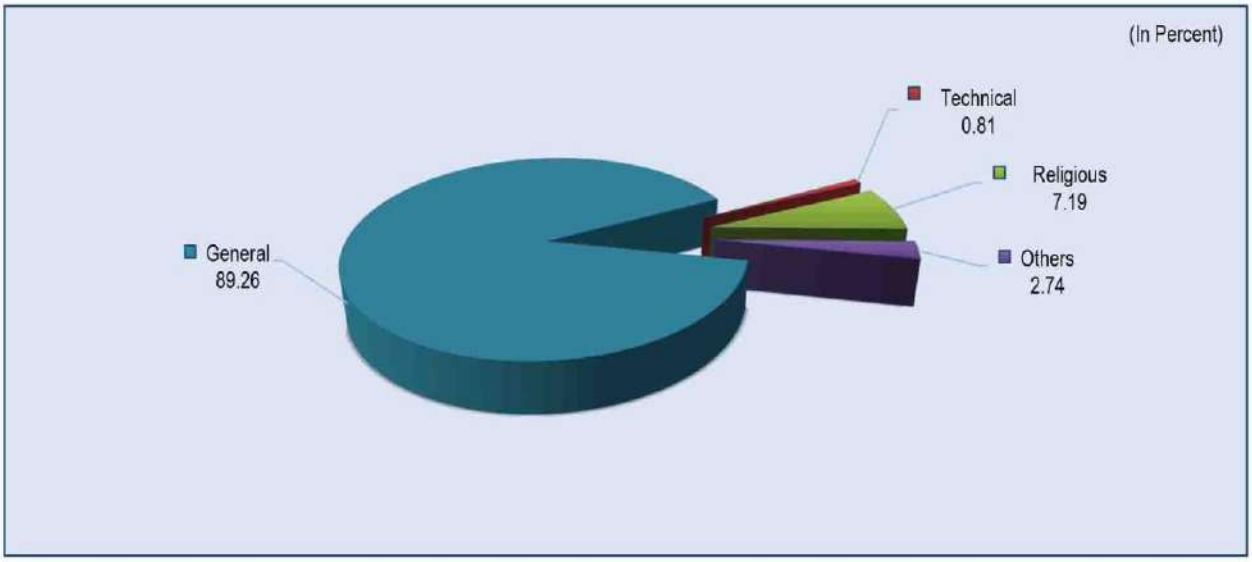

লেখচিত্র ৩.২.১৫ থেকে খুবই স্পষ্ট যে, জাতীয় পর্যায়ে শিক্ষার ক্ষেত্রে সাধারণ ক্যাটাগরির হার সর্বোচ্চ যা ৮৯.২৬%।

It is clearly evident from the Figure 3.2.15 that at the national level, general education uniquely occupies the highest share with 89.26%.

Table 3.2.24 Literacy Rate by Age, Religion and Location, 2022

Religion	Total			Rural			Urban		
	5+Years	7+ Years	15+ Years	5+ Years	7+ Years	15+ Years	5+ Years	7+ Years	15+ Years
1	2	3	4	5	6	7	8	9	10
National	**74.08**	**74.80**	**70.19**	**70.96**	**71.68**	**66.16**	**80.76**	**81.45**	**78.59**
Muslim	73.97	74.72	70.01	70.88	71.62	65.99	80.59	81.30	78.38
Hindu	75.75	76.22	72.52	72.54	73.00	68.56	82.90	83.38	81.15
Christian	76.22	76.88	73.52	70.31	70.99	66.37	88.60	89.06	87.70
Buddhist	69.00	69.41	64.63	63.94	64.34	58.69	76.53	76.88	73.22
Others	54.11	54.88	49.13	52.06	52.79	46.61	64.47	65.27	61.41

সারণি ৩.২.২৪ এ ধর্মীয় সম্প্রদায় বিভাজনে বিভিন্ন বয়স গ্রুপের জনগোষ্ঠীর সাক্ষরতার হার সংক্রান্ত উপাত্ত প্রদান করা হয়েছে। প্রদত্ত উপাত্ত পর্যালোচনায় দেখা যায়, দেশে মুসলিম, হিন্দু, খ্রিস্টান ও বৌদ্ধ ধর্মাবলম্বীদের মধ্যে ৭ বছর ও তদূর্ধ্ব বয়সী জনগোষ্ঠীর সাক্ষরতার হার যথাক্রমে ৭৪.৭২%, ৭৬.২২%, ৭৬.৮৮% ও ৬৯.৪১%। উল্লেখ্য, জাতীয় পর্যায়ে এ হার ৭৪.৮০%।

Table 3.2.24 depicts the data on the literacy rate of the population by religion and specific age group. Analysing the data by religion, it is found that the literacy rates of the population aged 7 years and above among Muslim, Hindu, Christian and Buddhist are 74.72%, 76.22%, 76.88% and 69.41% respectively. It is noted that the rate at the national level is 74.80%.

Figure 3.2.16 Literacy Rate of Population Aged 7 Years and above by Religion, 2022

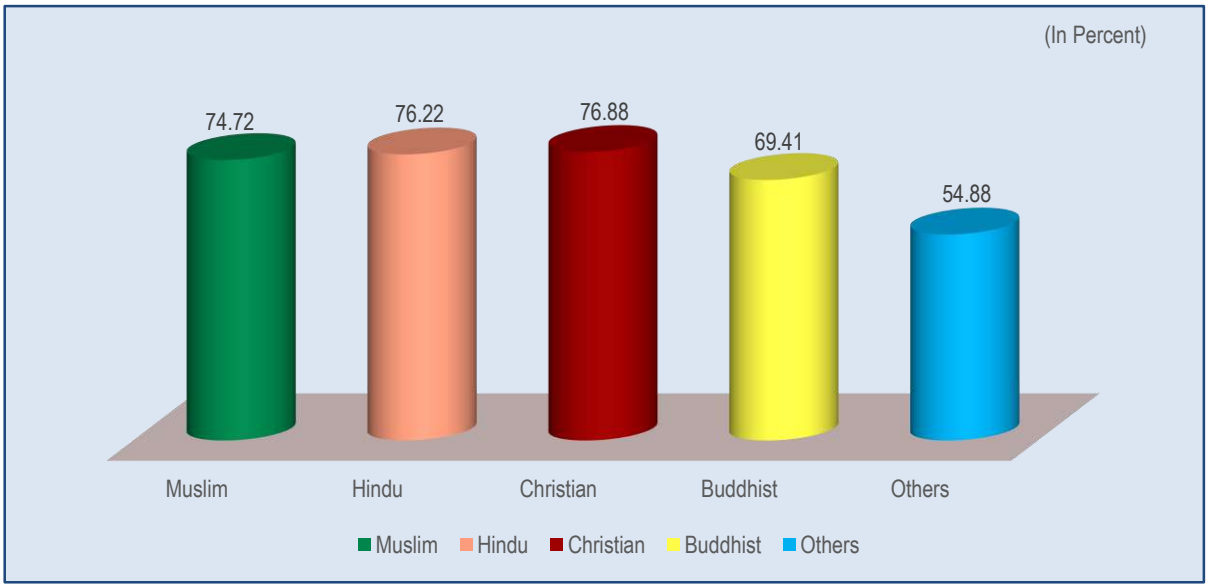

লেখচিত্র ৩.২.১৬ এ দেখা যায়, দেশে ৭ বছর ও তদূর্ধ্ব বয়সী জনগোষ্ঠীর মধ্যে খ্রিস্টানদের সাক্ষরতার হার তুলনামূলক বেশি, ৭৬.৮৮%। এ হার মুসলিম, হিন্দু ও বৌদ্ধদের ক্ষেত্রে যথাক্রমে ৭৪.৭২%, ৭৬.২২% ও ৬৯.৪১%।

Figure 3.2.16 displays that among the religions, the literacy rate of Christian aged 7 years and above is comparatively higher, 76.88%. The rate is 74.72% for Muslim, 76.22% for Hindu and 69.41% for Buddhist.

৩.২.৮ কাজের মর্যাদা

দেশের ৫ বছর ও তদূর্ধ্ব বয়সী জনগোষ্ঠীর সংখ্যা ও কাজের মর্যাদা সংক্রান্ত উপাত্ত এ সেকশনে উপস্থাপন করা হয়েছে। এখানে বর্তমানে কাজে নিয়োজিত, কাজ খুঁজছেন, গৃহস্থালি কাজে নিয়োজিত কিংবা কোনো কাজ করেন না এ সংক্রান্ত উপাত্ত প্রদান করা হয়েছে। এছাড়া, ১৫ হতে ২৪ বছর বয়সীদের মধ্যে যারা শুমারিকালে কোনোরূপ শিক্ষা, অর্থনৈতিক কাজ বা প্রশিক্ষণে নিয়োজিত ছিলেন না এমন জনগোষ্ঠীর (NEET Population) উপাত্তও প্রদান করা হয়েছে।

3.2.8 Working Status

This section represents the working status of the population aged 5 years & above. The data on the population, employed, engaged in household work, looking for work, and do not work are described in various extents in this section. Moreover, the data on the population aged 15-24 years, those who were not in education, employment or in any training (NEET) during the census period are also given here.

Table 3.2.25 Population Aged 5 Years and above by Working Status, Sex, Division and Location, 2022

Division & Location	Total			Employed			Household Work			Looking for Work			Do not Work		
	Total	Male	Female	Total	Male	Female	Total	Male	Female	Total	Male	Female	Total	Male	Female
1	2	3	4	5	6	7	8	9	10	11	12	13	14	15	16
Number															
National	**149569610**	**73822134**	**75747476**	**50008506**	**42104527**	**7903979**	**42826052**	**2194952**	**40631100**	**2227666**	**1696377**	**531289**	**54507386**	**27826278**	**26681108**
Rural	101991265	49524341	52466924	32668632	27739421	4929211	31363449	1831976	29531473	1542397	1193971	348426	36416787	18758973	17657814
Urban	47578345	24297793	23280552	17339874	14365106	2974768	11462603	362976	11099627	685269	502406	182863	18090599	9067305	9023294
Barishal	8217480	3989927	4227553	2468437	2141146	327291	2513655	162091	2351564	154145	111904	42241	3081243	1574786	1506457
Chattogram	29667778	14233352	15434426	8857386	7466234	1391152	8364722	294405	8070317	419070	345070	74000	12026600	6127643	5898957
Dhaka	40380529	20528114	19852415	15656194	12572520	3083674	9874323	403064	9471259	497723	381208	116515	14352289	7171322	7180967
Khulna	15924597	7864637	8059960	5482110	4820996	661114	5020380	160562	4859818	227677	172213	55464	5194430	2710866	2483564
Mymensingh	10968134	5348621	5619513	3372366	2887746	484620	3293845	222303	3071542	166647	122347	44300	4135276	2116225	2019051
Rajshahi	18583768	9179875	9403893	6150661	5367890	782771	6068951	414736	5654215	263076	196412	66664	6101080	3200837	2900243
Rangpur	15942288	7876886	8065402	5084304	4399563	684741	5072409	396422	4675987	304288	218469	85819	5481287	2862432	2618855
Sylhet	9885036	4800722	5084314	2937048	2448432	488616	2617767	141369	2476398	195040	148754	46286	4135181	2062167	2073014
Percent															
National	**100.00**	**49.36**	**50.64**	**100.00**	**84.19**	**15.81**	**100.00**	**5.13**	**94.87**	**100.00**	**76.15**	**23.85**	**100.00**	**51.05**	**48.95**
Rural	100.00	48.56	51.44	100.00	84.91	15.09	100.00	5.84	94.16	100.00	77.41	22.59	100.00	51.51	48.49
Urban	100.00	51.07	48.93	100.00	82.84	17.16	100.00	3.17	96.83	100.00	73.32	26.68	100.00	50.12	49.88
Barishal	100.00	48.55	51.45	100.00	86.74	13.26	100.00	6.45	93.55	100.00	72.60	27.40	100.00	51.11	48.89
Chattogram	100.00	47.98	52.02	100.00	84.29	15.71	100.00	3.52	96.48	100.00	82.34	17.66	100.00	50.95	49.05
Dhaka	100.00	50.84	49.16	100.00	80.30	19.70	100.00	4.08	95.92	100.00	76.59	23.41	100.00	49.97	50.03
Khulna	100.00	49.39	50.61	100.00	87.94	12.06	100.00	3.20	96.80	100.00	75.64	24.36	100.00	52.19	47.81
Mymensingh	100.00	48.77	51.23	100.00	85.63	14.37	100.00	6.75	93.25	100.00	73.42	26.58	100.00	51.17	48.83
Rajshahi	100.00	49.40	50.60	100.00	87.27	12.73	100.00	6.83	93.17	100.00	74.66	25.34	100.00	52.46	47.54
Rangpur	100.00	49.41	50.59	100.00	86.53	13.47	100.00	7.82	92.18	100.00	71.80	28.20	100.00	52.22	47.78
Sylhet	100.00	48.57	51.43	100.00	83.36	16.64	100.00	5.40	94.60	100.00	76.27	23.73	100.00	49.87	50.13

সারণি ৩.২.২৫ এ ৫ বছর ও তদূর্ধ্ব বয়সী জনগোষ্ঠীর কাজের মর্যাদা সংক্রান্ত উপাত্ত উপস্থাপন করা হয়েছে। উপাত্ত বিশ্লেষণে দেখা যায়, বর্ণিত বয়সী মোট জনসংখ্যার মধ্যে কাজে নিয়োজিত ৩৩.৪৩%, গৃহস্থালী কাজে নিয়োজিত ২৮.৬৩%, বর্তমানে কাজ খুঁজছে ১.৪৯%, এবং ৩৬.৪৪% কোনো কাজ করছে না। লিঙ্গভিত্তিক বিশ্লেষণে দেখা যায়, বর্তমানে কাজে নিয়োজিত জনগোষ্ঠীর মধ্যে পুরুষ ৮৪.১৯% ও নারী ১৫.৮১%। অন্যদিকে গৃহস্থালী কাজে নিয়োজিত জনগোষ্ঠীর মধ্যে পুরুষ ও নারীর হার যথাক্রমে ৫.১৩% ও ৯৪.৮৭% এবং বর্তমানে যারা কাজ খুঁজছে তাদের মধ্যে পুরুষ ও নারীর হার যথাক্রমে ৭৬.১৫% ও ২৩.৮৫%। এছাড়া কোনোরূপ কাজ করে না এমন জনগোষ্ঠীর মধ্যে পুরুষ ও নারীর হার যথাক্রমে ৫১.০৫% ও ৪৮.৯৫%।

The Table 3.2.25 depicts the findings of working status of the population aged 5 years and above. The analysis shows that out of the total population of 5 years and above, 33.43% are employed, 28.63% engaged in household work, 1.49% looking for work and 36.44% do not work. By sex, it is seen that the proportion of male and female in the employed population is 84.19 and 15.81 respectively. On the other hand, the proportion of male and female engaged in household work is 5.13% and 94.87%, and the same in the category of looking for work are 76.15% and 23.85% respectively. Additionally, the proportion of male and female not engaged in any work are 51.05% and 48.95% respectively.

পল্লি ও শহরভিত্তিক পর্যালোচনায় দেখা যায়, কাজে নিয়োজিত মোট জনসংখ্যার মধ্যে ৬৫.৩৩% পল্লি এবং ৩৪.৬৭% শহরে বসবাস করে। বিভাগভিত্তিক বিশ্লেষণে দেখা যায়, কাজে নিয়োজিত জনগোষ্ঠীর হার ঢাকায় সর্বাধিক, ৩৮.৭৭% এবং সিলেটে সর্বনিম্ন, ২৯.৭১%।

Analysing the figures by location, it is found that out of the total employed population, 65.33% live in the rural areas and 34.67% in the urban areas. Among the division, the rate of employed population is recorded as the highest, 38.77% in Dhaka and the lowest, 29.71% in Sylhet.

Figure 3.2.17 Working Status of Population Aged 5 Years and above by Sex, 2022

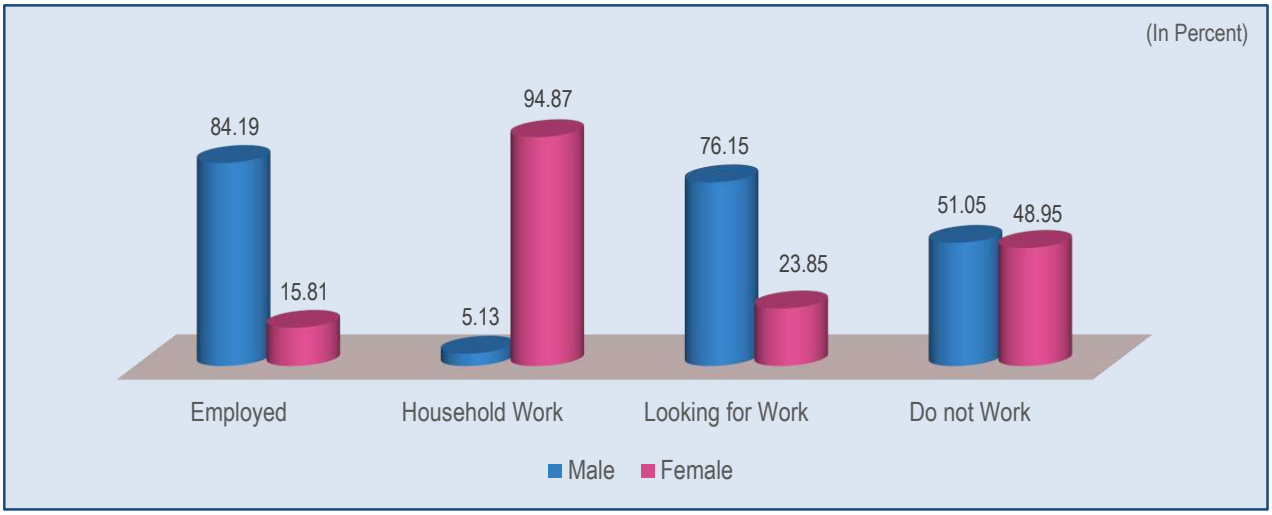

লেখচিত্র ৩.২.১৭ এ দেখা যায় যে, কাজে নিয়োজিত মোট জনসংখ্যার মধ্যে নারীর তুলনায় পুরুষের সংখ্যা অনেক বেশি। একইভাবে, বর্তমানে যারা কাজ খুঁজছে তাদের মধ্যেও নারীর চেয়ে পুরুষের পরিমাণ অনেক বেশি।

Figure 3.2.17 exposes that in the case of employed population, the rate for male is remarkably higher than that of female. Similarly, in the case of the population looking for work, male appears as the highest.

Table 3.2.26 Population Aged 5 Years and above by Working Status, Age, Sex and Location, 2022

Working Status	Age Group in Years											
	National				Rural				Urban			
	5-9	10-14	15-64	65+	5-9	10-14	15-64	65+	5-9	10-14	15-64	65+
1	2	3	4	5	6	7	8	9	10	11	12	13
Number												
Total												
Total	**15328864**	**16332691**	**108200989**	**9707066**	**10839395**	**11420454**	**72463367**	**7268049**	**4489469**	**4912237**	**35737622**	**2439017**
Employed	51220	415059	47357925	2184302	34843	247721	30773296	1612772	16377	167338	16584629	571530
Household Work	113513	415955	39701972	2594612	93202	328477	28858050	2083720	20311	87478	10843922	510892
Looking for Work	12368	62933	2136654	15711	9125	46834	1475319	11119	3243	16099	661335	4592
Do not Work	15151763	15438744	19004438	4912441	10702225	10797422	11356702	3560438	4449538	4641322	7647736	1352003
Male												
Total	**7923777**	**8513971**	**52176613**	**5207773**	**5581485**	**5913051**	**34144691**	**3885114**	**2342292**	**2600920**	**18031922**	**1322659**
Employed	29943	328063	39638208	2108313	20356	207027	25946278	1565760	9587	121036	13691930	542553
Household Work	46697	100640	1334479	713136	39235	86414	1079572	626755	7462	14226	254907	86381
Looking for Work	6652	47979	1629356	12390	4838	35730	1144709	8694	1814	12249	484647	3696
Do not Work	7840485	8037289	9574570	2373934	5517056	5583880	5974132	1683905	2323429	2453409	3600438	690029
Female												
Total	**7405087**	**7818720**	**56024376**	**4499293**	**5257910**	**5507403**	**38318676**	**3382935**	**2147177**	**2311317**	**17705700**	**1116358**
Employed	21277	86996	7719717	75989	14487	40694	4827018	47012	6790	46302	2892699	28977

Working Status	Age Group in Years											
	National				Rural				Urban			
	5-9	10-14	15-64	65+	5-9	10-14	15-64	65+	5-9	10-14	15-64	65+
1	2	3	4	5	6	7	8	9	10	11	12	13
Household Work	66816	315315	38367493	1881476	53967	242063	27778478	1456965	12849	73252	10589015	424511
Looking for Work	5716	14954	507298	3321	4287	11104	330610	2425	1429	3850	176688	896
Do not Work	7311278	7401455	9429868	2538507	5185169	5213542	5382570	1876533	2126109	2187913	4047298	661974
Percent												
Total												
Total	**10.25**	**10.92**	**72.34**	**6.49**	**10.63**	**11.20**	**71.05**	**7.13**	**9.44**	**10.32**	**75.11**	**5.13**
Employed	0.10	0.83	94.70	4.37	0.11	0.76	94.20	4.94	0.09	0.97	95.64	3.30
Household Work	0.27	0.97	92.71	6.06	0.30	1.05	92.01	6.64	0.18	0.76	94.60	4.46
Looking for Work	0.56	2.83	95.91	0.71	0.59	3.04	95.65	0.72	0.47	2.35	96.51	0.67
Do not Work	27.80	28.32	34.87	9.01	29.39	29.65	31.19	9.78	24.60	25.66	42.27	7.47
Male												
Total	**10.73**	**11.53**	**70.68**	**7.05**	**11.27**	**11.94**	**68.95**	**7.84**	**9.64**	**10.70**	**74.21**	**5.44**
Employed	0.07	0.78	94.14	5.01	0.07	0.75	93.54	5.64	0.07	0.84	95.31	3.78
Household Work	2.13	4.59	60.80	32.49	2.14	4.72	58.93	34.21	2.06	3.92	70.23	23.80
Looking for Work	0.39	2.83	96.05	0.73	0.41	2.99	95.87	0.73	0.36	2.44	96.47	0.74
Do not Work	28.18	28.88	34.41	8.53	29.41	29.77	31.85	8.98	25.62	27.06	39.71	7.61
Female												
Total	**9.78**	**10.32**	**73.96**	**5.94**	**10.02**	**10.50**	**73.03**	**6.45**	**9.22**	**9.93**	**76.05**	**4.80**
Employed	0.27	1.10	97.67	0.96	0.29	0.83	97.93	0.95	0.23	1.56	97.24	0.97
Household Work	0.16	0.78	94.43	4.63	0.18	0.82	94.06	4.93	0.12	0.66	95.40	3.82
Looking for Work	1.08	2.81	95.48	0.63	1.23	3.19	94.89	0.70	0.78	2.11	96.62	0.49
Do not Work	27.40	27.74	35.34	9.51	29.36	29.53	30.48	10.63	23.56	24.25	44.85	7.34

সারণি ৩.২.২৬ এ কাজের মর্যাদা সংক্রান্ত উপাত্ত বিভিন্ন বয়স-গ্রুপভিত্তিক প্রদান করা হয়েছে। প্রদত্ত উপাত্ত পর্যালোচনায় দেখা যায়, কাজে নিয়োজিত ব্যক্তিদের মধ্যে ১৫-৬৪ বছর বয়সী জনগোষ্ঠীর হার সর্বাধিক ৯৪.৭০%। এ হার ৬৫ বছর ও তদূর্ধ্ব বয়সীদের ক্ষেত্রে ৪.৩৭% এবং ৫-১৪ বয়সীদের ক্ষেত্রে ০.৯৩%। লিঙ্গভিত্তিক বিশ্লেষণে দেখা যায়, মোট কাজে নিয়োজিত পুরুষের মধ্যে ৯৪.১৪ শতাংশ ১৫-৬৪ বছর বয়সী এবং নারীদের মধ্যে ৯৭.৬৭ শতাংশ ঐ একই বয়সী। পল্লি ও শহরভিত্তিক বিশ্লেষণে দেখা যায়, কাজে নিয়োজিত ব্যক্তিদের মধ্যে ১৫-৬৪ বছর বয়সীদের হার পল্লিতে ৯৪.২০% এবং শহরে ৯৫.৬৪%।

The figures on the working status of the population of specific age group are portrayed in the Table 3.2.26. It is observed that the highest, 94.70% employed population belong to the age of 15-64 years. The rates are 4.37% and 0.93% for the age group of 65 years & above and 5-14 years respectively. Sex-wise analysis shows that out of the total employed male, 94.14% belong to the age group of 15-64 years and of female, 97.67% belong to the same age group. Analysing the figures by location, it is noted that the rate of the total employed population of the age group 15-64 years is 94.20% in the rural areas and 95.64% in the urban areas.

Table 3.2.27 Employed Population by Sex, Division and Location, 2022

Division & Location	Total			Rural			Urban		
	Total	Male	Female	Total	Male	Female	Total	Male	Female
1	2	3	4	5	6	7	8	9	10
5 Years and above									
Number									
National	**50008506**	**42104527**	**7903979**	**32668632**	**27739421**	**4929211**	**17339874**	**14365106**	**2974768**
Barishal	2468437	2141146	327291	1830537	1584637	245900	637900	556509	81391
Chattogram	8857386	7466234	1391152	5481682	4646411	835271	3375704	2819823	555881
Dhaka	15656194	12572520	3083674	7585646	6148272	1437374	8070548	6424248	1646300
Khulna	5482110	4820996	661114	4130364	3639002	491362	1351746	1181994	169752
Mymensingh	3372366	2887746	484620	2612005	2232422	379583	760361	655324	105037
Rajshahi	6150661	5367890	782771	4697778	4100434	597344	1452883	1267456	185427
Rangpur	5084304	4399563	684741	3966764	3431886	534878	1117540	967677	149863
Sylhet	2937048	2448432	488616	2363856	1956357	407499	573192	492075	81117
Percent									
National	**33.43**	**57.04**	**10.43**	**32.03**	**56.01**	**9.39**	**36.44**	**59.12**	**12.78**
Barishal	30.04	53.66	7.74	29.80	53.53	7.73	30.74	54.04	7.78
Chattogram	29.86	52.46	9.01	28.03	50.62	8.05	33.39	55.78	11.00
Dhaka	38.77	61.25	15.53	35.67	58.96	13.27	42.22	63.60	18.26
Khulna	34.43	61.30	8.20	34.51	61.76	8.09	34.16	59.92	8.55
Mymensingh	30.75	53.99	8.62	30.77	54.19	8.68	30.69	53.32	8.41
Rajshahi	33.10	58.47	8.32	33.23	58.94	8.32	32.67	57.03	8.33
Rangpur	31.89	55.85	8.49	31.93	56.07	8.49	31.75	55.11	8.50
Sylhet	29.71	51.00	9.61	29.51	50.58	9.84	30.59	52.77	8.62
15 Years and above									
Number									
National	**49542227**	**41746521**	**7795706**	**32386068**	**27512038**	**4874030**	**17156159**	**14234483**	**2921676**
Barishal	2449440	2125452	323988	1816005	1572594	243411	633435	552858	80577
Chattogram	8757888	7388510	1369378	5420394	4596215	824179	3337494	2792295	545199
Dhaka	15480141	12449779	3030362	7512006	6092662	1419344	7968135	6357117	1611018
Khulna	5448482	4791731	656751	4104998	3616972	488026	1343484	1174759	168725
Mymensingh	3341023	2863317	477706	2587932	2213819	374113	753091	649498	103593
Rajshahi	6108860	5331919	776941	4665711	4073012	592699	1443149	1258907	184242
Rangpur	5053720	4376138	677582	3942977	3413698	529279	1110743	962440	148303
Sylhet	2902673	2419675	482998	2336045	1933066	402979	566628	486609	80019
Percent									
National	**42.02**	**72.75**	**12.88**	**40.62**	**72.34**	**11.69**	**44.94**	**73.55**	**15.52**
Barishal	38.13	69.41	9.64	37.90	69.41	9.64	38.82	69.40	9.65
Chattogram	38.84	69.97	11.42	36.86	68.68	10.29	42.54	72.20	13.70
Dhaka	47.66	75.91	18.85	44.67	74.99	16.33	50.88	76.81	21.82
Khulna	42.04	75.74	9.90	42.20	76.41	9.77	41.57	73.76	10.29
Mymensingh	39.59	70.91	10.85	39.78	71.48	10.97	38.98	69.05	10.45
Rajshahi	40.83	73.12	10.13	41.09	73.92	10.14	40.01	70.63	10.10
Rangpur	40.04	71.19	10.47	40.18	71.64	10.48	39.56	69.64	10.40
Sylhet	38.83	68.01	12.33	38.83	68.03	12.69	38.84	67.92	10.78

সারণি ৩.২.২৭ এ দেশে কাজে নিয়োজিত জনগোষ্ঠীর উপাত্ত ৫ বছর ও তদূর্ধ্ব এবং ১৫ বছর ও তদূর্ধ্ব বয়সের দু'টি গ্রুপে লিঙ্গ এবং পল্লি ও শহরভেদে বিভাগভিত্তিক প্রদান করা হয়েছে। সারণি পর্যালোচনায় দেখা যায়, দেশে ৫ বছর ও তদূর্ধ্ব বয়সী মোট জনসংখ্যার ৩৩.৪৩% কাজে নিয়োজিত রয়েছে; এ হার পুরুষের ক্ষেত্রে ৫৭.০৪% এবং নারীর ক্ষেত্রে ১০.৪৩%। পল্লি ও শহর এলাকায় এ হার যথাক্রমে ৩২.০৩% এবং ৩৬.৪৪%। বিভাগভিত্তিক উপাত্ত বিশ্লষণে দেখা যায়, ঢাকা বিভাগে ৫ বছর ও তদূর্ধ্ব বয়সী মোট জনসংখ্যার শতকরা ৩৮.৭৭ ভাগ কাজে নিয়োজিত রয়েছে যা সর্বোচ্চ এবং সিলেটে এ হার সর্বনিম্ন ২৯.৭১%।

সারণি হতে আরও দেখা যায়, সামগ্রিকভাবে ১৫ বছর ও তদূর্ধ্ব বয়সী মোট জনসংখ্যার মধ্যে কাজে নিয়োজিত রয়েছে ৪২.০২%। পুরুষ এবং নারীর ক্ষেত্রে এ হার যথাক্রমে ৭২.৭৫% ও ১২.৮৮%। পল্লি এলাকায় কাজে নিয়োজিত জনসংখ্যার হার ৪০.৬২% এবং শহর এলাকায় ৪৪.৯৪%। বিভাগভিত্তিক প্রদত্ত উপাত্ত থেকে দেখা যায়, ঢাকায় ১৫ বছর ও তদূর্ধ্ব বয়সী মোট জনসংখ্যার সর্বোচ্চ ৪৭.৬৬% কাজে নিয়োজিত এবং বরিশালে এ হার ৩৮.১৩% যা সর্বনিম্ন।

The Table 3.2.27 shows the findings of employed population aged 5 years and above and 15 years and above by sex, division and location. It is revealed that, out of the total population aged 5 years and above, 33.43% are employed. The rates are 57.04% for male and 10.43% for female. The percentages of employed population in rural and urban areas are 32.03% and 36.44% respectively. Analysing by division, it is evident that the rate is the highest, 38.77% in Dhaka while the lowest 29.71% is in Sylhet.

The table also depicts that out of the total population of age 15 years and above, the percentage of employed population stands at 42.02%. The rates for male and female are 72.75% and 12.88% respectively. The percentages of employed population are 40.62% in the rural areas and 44.94% in the urban areas. It is also observed from the data by division, the rate of the employed population aged 15 years and above is the highest, 47.66% in Dhaka and the lowest, 38.13% in Barishal.

Table 3.2.28 Employed Population Aged 5 Years and above by Type of Work, Sex and Division 2022

Division & Location	Total			Salary/Wage			Profit			Household Use/Consumption			Apprenticeship		
	Total	Male	Female	Total	Male	Female	Total	Male	Female	Total	Male	Female	Total	Male	Female
1	2	3	4	5	6	7	8	9	10	11	12	13	14	15	16
Number															
National	**50008506**	**42104527**	**7903979**	**30213337**	**25407610**	**4805727**	**10939811**	**9811420**	**1128391**	**6981317**	**5898865**	**1082452**	**1874041**	**986632**	**887409**
Rural	32668632	27739421	4929211	17823216	15473758	2349458	7224843	6337686	887157	6015607	5081917	933690	1604966	846060	758906
Urban	17339874	14365106	2974768	12390121	9933852	2456269	3714968	3473734	241234	965710	816948	148762	269075	140572	128503
Barishal	2468437	2141146	327291	1391223	1243465	147758	571923	510127	61796	382035	319109	62926	123256	68445	54811
Chattogram	8857386	7466234	1391152	5625914	4865873	760041	1834212	1621699	212513	1028816	801360	227456	368444	177302	191142
Dhaka	15656194	12572520	3083674	10762753	8399009	2363744	3256769	2967178	289591	1248682	1014754	233928	387990	191579	196411
Khulna	5482110	4820996	661114	2991400	2668109	323291	1343500	1217180	126320	983492	865027	118465	163718	70680	93038
Mymensingh	3372366	2887746	484620	1710351	1469128	241223	775867	691397	84470	722058	634474	87584	164090	92747	71343
Rajshahi	6150661	5367890	782771	3340049	2952195	387854	1451613	1306625	144988	1100142	956984	143158	258857	152086	106771
Rangpur	5084304	4399563	684741	2700693	2357327	343366	1142495	1017321	125174	998205	876534	121671	242911	148381	94530
Sylhet	2937048	2448432	488616	1690954	1452504	238450	563432	479893	83539	517887	430623	87264	164775	85412	79363
Percent															
National	**100.00**	**84.19**	**15.81**	**100.00**	**84.09**	**15.91**	**100.00**	**89.69**	**10.31**	**100.00**	**84.50**	**15.50**	**100.00**	**52.65**	**47.35**
Rural	100.00	84.91	15.09	100.00	86.82	13.18	100.00	87.72	12.28	100.00	84.48	15.52	100.00	52.72	47.28
Urban	100.00	82.84	17.16	100.00	80.18	19.82	100.00	93.51	6.49	100.00	84.60	15.40	100.00	52.24	47.76
Barishal	100.00	86.74	13.26	100.00	89.38	10.62	100.00	89.20	10.80	100.00	83.53	16.47	100.00	55.53	44.47
Chattogram	100.00	84.29	15.71	100.00	86.49	13.51	100.00	88.41	11.59	100.00	77.89	22.11	100.00	48.12	51.88
Dhaka	100.00	80.30	19.70	100.00	78.04	21.96	100.00	91.11	8.89	100.00	81.27	18.73	100.00	49.38	50.62
Khulna	100.00	87.94	12.06	100.00	89.19	10.81	100.00	90.60	9.40	100.00	87.95	12.05	100.00	43.17	56.83
Mymensingh	100.00	85.63	14.37	100.00	85.90	14.10	100.00	89.11	10.89	100.00	87.87	12.13	100.00	56.52	43.48
Rajshahi	100.00	87.27	12.73	100.00	88.39	11.61	100.00	90.01	9.99	100.00	86.99	13.01	100.00	58.75	41.25
Rangpur	100.00	86.53	13.47	100.00	87.29	12.71	100.00	89.04	10.96	100.00	87.81	12.19	100.00	61.08	38.92
Sylhet	100.00	83.36	16.64	100.00	85.90	14.10	100.00	85.17	14.83	100.00	83.15	16.85	100.00	51.84	48.16

সারণি ৩.২.২৮ এ কাজে নিয়োজিত জনগোষ্ঠীর কাজের ধরন সংক্রান্ত উপাত্ত উপস্থাপন করা হয়েছে। দেশে মোট কর্মরত জনসংখ্যার মধ্যে সর্বাধিক ৬০.৪২% বেতন/মজুরির বিনিময়ে কাজ করে। এছাড়াও ২১.৮৮% মুনাফার উদ্দেশ্যে, ১৩.৯৬% খানার ব্যবহার বা ভোগের জন্য এবং ৩.৭৫% শিক্ষানবিস হিসেবে কাজ করে। উল্লেখ্য, বেতন/মজুরির বিনিময়ে কর্মরতদের মধ্যে ৮৪.০৯% পুরুষ ও ১৫.৯১% নারী।

পল্লি ও শহরভিত্তিক পর্যালোচনায় দেখা যায়, বেতন/মজুরির বিনিময়ে কর্মরত মোট জনসংখ্যার মধ্যে ৫৮.৯৯% পল্লিতে এবং ৪১.০১% শহরে বসবাস করে। অন্যদিকে মুনাফার উদ্দেশ্যে কর্মরতদের মধ্যে ৬৬.০৪% পল্লি এবং ৩৩.৯৬% শহর এলাকায় বসবাস করে।

Table 3.2.28 illustrates the data on type of work of the employed population. It is found that out of the total employed population, the highest 60.42% are engaged for salary/wages. Besides, the percentages, worked for profit, household use/consumption and apprenticeship are evident as 21.88, 13.96 and 3.75 respectively. It can be noted that of the total persons work for salary/wages, 84.09% are male and 15.91% female.

Analysing the figures by location, it is apparent that out of the total employed persons working for salary/wages, 58.99% lives in the rural areas and 41.01% in the urban areas. On the other hand, out of the total number of persons who work for profit, 66.04 % are in the rural areas and 33.96% in the urban areas.

Table 3.2.29 Employed Population Aged 5 Years and above by Sector, Sex and Division, 2022

Division & Location	Total			Agriculture			Industry			Service		
	Total	Male	Female	Total	Male	Female	Total	Male	Female	Total	Male	Female
1	2	3	4	5	6	7	8	9	10	11	12	13
Number												
National	**50008506**	**42104527**	**7903979**	**18954605**	**15336462**	**3618143**	**9201479**	**7376990**	**1824489**	**21852422**	**19391075**	**2461347**
Rural	32668632	27739421	4929211	16654233	13435281	3218952	4760570	3990945	769625	11253829	10313195	940634
Urban	17339874	14365106	2974768	2300372	1901181	399191	4440909	3386045	1054864	10598593	9077880	1520713
Barishal	2468437	2141146	327291	1095741	879802	215939	272188	259510	12678	1100508	1001834	98674
Chattogram	8857386	7466234	1391152	2931087	2174794	756293	1534518	1287735	246783	4391781	4003705	388076
Dhaka	15656194	12572520	3083674	3167186	2437398	729788	4961909	3677476	1284433	7527099	6457646	1069453
Khulna	5482110	4820996	661114	2752744	2348591	404153	487102	448808	38294	2242264	2023597	218667
Mymensingh	3372366	2887746	484620	1738591	1449018	289573	438970	375611	63359	1194805	1063117	131688
Rajshahi	6150661	5367890	782771	3138117	2655195	482922	652539	592731	59808	2360005	2119964	240041
Rangpur	5084304	4399563	684741	2794328	2362095	432233	477409	420109	57300	1812567	1617359	195208
Sylhet	2937048	2448432	488616	1336811	1029569	307242	376844	315010	61834	1223393	1103853	119540
Percent												
National	**100.00**	**84.19**	**15.81**	**100.00**	**80.91**	**19.09**	**100.00**	**80.17**	**19.83**	**100.00**	**88.74**	**11.26**
Rural	100.00	84.91	15.09	100.00	80.67	19.33	100.00	83.83	16.17	100.00	91.64	8.36
Urban	100.00	82.84	17.16	100.00	82.65	17.35	100.00	76.25	23.75	100.00	85.65	14.35
Barishal	100.00	86.74	13.26	100.00	80.29	19.71	100.00	95.34	4.66	100.00	91.03	8.97
Chattogram	100.00	84.29	15.71	100.00	74.20	25.80	100.00	83.92	16.08	100.00	91.16	8.84
Dhaka	100.00	80.30	19.70	100.00	76.96	23.04	100.00	74.11	25.89	100.00	85.79	14.21
Khulna	100.00	87.94	12.06	100.00	85.32	14.68	100.00	92.14	7.86	100.00	90.25	9.75
Mymensingh	100.00	85.63	14.37	100.00	83.34	16.66	100.00	85.57	14.43	100.00	88.98	11.02
Rajshahi	100.00	87.27	12.73	100.00	84.61	15.39	100.00	90.83	9.17	100.00	89.83	10.17
Rangpur	100.00	86.53	13.47	100.00	84.53	15.47	100.00	88.00	12.00	100.00	89.23	10.77
Sylhet	100.00	83.36	16.64	100.00	77.02	22.98	100.00	83.59	16.41	100.00	90.23	9.77

সারণি ৩.২.২৯ এ কাজে নিয়োজিত ব্যক্তিদের কাজের ক্ষেত্র সংক্রান্ত উপাত্ত উপস্থাপন করা হয়েছে। দেশে কাজে নিয়োজিত মোট জনগোষ্ঠীর মধ্যে সর্বাধিক ৪৩.৭০% সেবাখাতে কর্মরত রয়েছেন। এছাড়াও উক্ত জনগোষ্ঠীর মধ্যে ৩৭.৯০% কৃষি এবং ১৮.৪০% শিল্পখাতে কর্মরত রয়েছেন। লিঙ্গভিত্তিক বিশ্লেষণে

Table 3.2.29 exposes the data on employed population by working sectors. It shows that the highest 43.70% of the total employed population are engaged in service followed by 37.90% in agriculture and 18.40% in industry. Analysing the figures by sex, it is found that of the total

দেখা যায়, সেবাখাতে কর্মরত মোট জনগোষ্ঠীর মধ্যে ৮৮.৭৪% পুরুষ ও ১১.২৬% নারী। অন্যদিকে দেশে কৃষিখাতে কর্মরতদের মধ্যে পুরুষ ও নারীর হার যথাক্রমে ৮০.৯১% ও ১৯.০৯% এবং শিল্পখাতে এ হার যথাক্রমে ৮০.১৭% ও ১৯.৮৩%। উপাত্ত পর্যালোচনায় দেখা যায়, সেবার তুলনায় কৃষি ও শিল্পখাতে নারীদের অংশগ্রহণের হার বেশি।

পল্লি ও শহরভিত্তিক পর্যালোচনায় দেখা যায়, সেবাখাতে কর্মরতদের মধ্যে ৫১.৫০% পল্লি এলাকায় এবং ৪৮.৫০% শহর এলাকায় বসবাস করে। অন্যদিকে কৃষিখাতে কর্মরতদের মধ্যে পল্লিতে ৮৭.৮৬% ও শহর এলাকায় ১২.১৪% বসবাস করে।

population employed in the service sector, 88.74% are male and 11.26% female. On the other hand, in the agriculture sector, the percentage of the same for male is 80.91 and for female 19.09 while it is marked as 80.17% for male and 19.83% for female in the industry sector. It is worth mentioning that female participation in the agriculture and the industry sectors is comparatively higher than that of the service sector.

The table shows that out of the total population employed in the service sector, 51.50% are in the rural areas and 48.50% in the urban areas. On the other hand, the rural and urban shares of the population employed in the agriculture sector are 87.86% and 12.14% respectively.

Figure 3.2.18 Employed Population Aged 5 Years and above by Sector, 2022

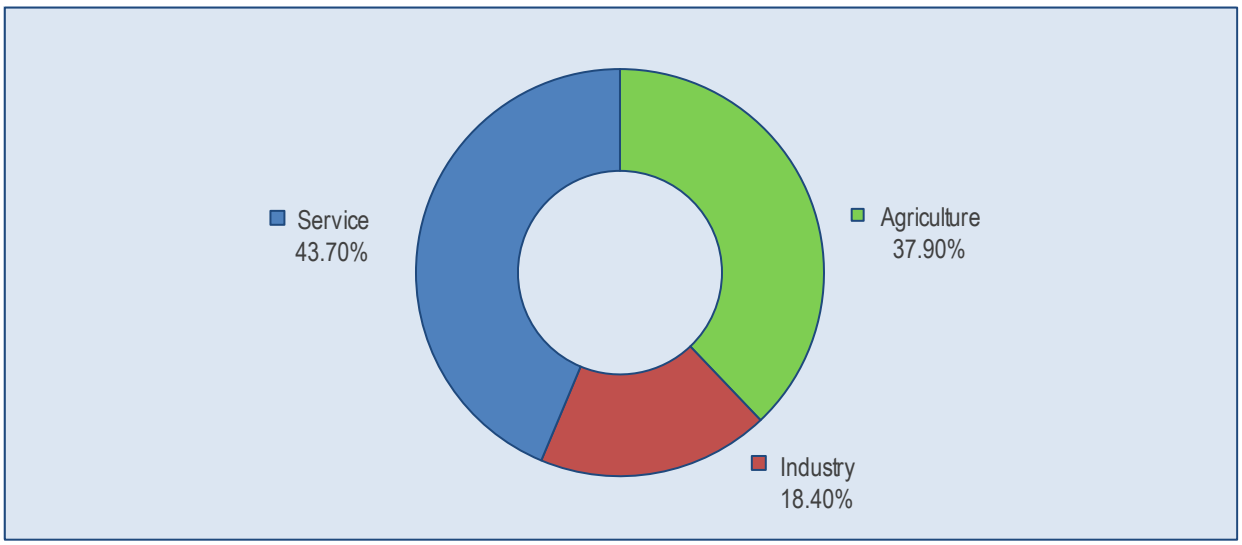

লেখচিত্র ৩.২.১৮ এ দেখা যায় যে, দেশে কাজে নিয়োজিত জনগোষ্ঠীর মধ্যে ৪৩.৭০% সেবাখাতে, ৩৭.৯০% কৃষিখাতে ও ১৮.৪০% শিল্পখাতে কর্মরত রয়েছে।

It is evident in the Figure 3.2.18 that out of the total employed population of the country, 43.70% are engaged in service, 37.90% in agriculture and 18.40% in industry sector.

Table 3.2.30 Population Aged 15-24 Years Not in Education, Employment and Training (NEET) by Sex, Division and Location, 2022

Division & Age	Total			Rural			Urban		
	Total	Male	Female	Total	Male	Female	Total	Male	Female
1	2	3	4	5	6	7	8	9	10
Number									
National	**10811404**	**1964558**	**8846846**	**7727233**	**1411621**	**6315612**	**3084171**	**552937**	**2531234**
15-19	4330724	1150865	3179859	3149306	843953	2305353	1181418	306912	874506
20-24	6480680	813693	5666987	4577927	567668	4010259	1902753	246025	1656728
Barishal	**575845**	**104383**	**471462**	**441019**	**80256**	**360763**	**134826**	**24127**	**110699**
15-19	222524	61173	161351	172982	47799	125183	49542	13374	36168
20-24	353321	43210	310111	268037	32457	235580	85284	10753	74531
Chattogram	**2459568**	**470317**	**1989251**	**1724568**	**330883**	**1393685**	**735000**	**139434**	**595566**
15-19	966397	280311	686086	685953	199956	485997	280444	80355	200089
20-24	1493171	190006	1303165	1038615	130927	907688	454556	59079	395477
Dhaka	**2755500**	**498451**	**2257049**	**1575311**	**288648**	**1286663**	**1180189**	**209803**	**970386**
15-19	1091253	285382	805871	639711	171562	468149	451542	113820	337722
20-24	1664247	213069	1451178	935600	117086	818514	728647	95983	632664
Khulna	**1075680**	**165702**	**909978**	**827945**	**126693**	**701252**	**247735**	**39009**	**208726**
15-19	426440	94229	332211	332801	72917	259884	93639	21312	72327
20-24	649240	71473	577767	495144	53776	441368	154096	17697	136399
Mymensingh	**775898**	**144624**	**631274**	**615622**	**115616**	**500006**	**160276**	**29008**	**131268**
15-19	314531	88568	225963	251649	71767	179882	62882	16801	46081
20-24	461367	56056	405311	363973	43849	320124	97394	12207	85187
Rajshahi	**1218421**	**183388**	**1035033**	**954299**	**142968**	**811331**	**264122**	**40420**	**223702**
15-19	492877	102337	390540	391878	81071	310807	100999	21266	79733
20-24	725544	81051	644493	562421	61897	500524	163123	19154	143969
Rangpur	**1053156**	**180583**	**872573**	**840027**	**143633**	**696394**	**213129**	**36950**	**176179**
15-19	419367	103026	316341	337930	82787	255143	81437	20239	61198
20-24	633789	77557	556232	502097	60846	441251	131692	16711	114981
Sylhet	**897336**	**217110**	**680226**	**748442**	**182924**	**565518**	**148894**	**34186**	**114708**
15-19	397335	135839	261496	336402	116094	220308	60933	19745	41188
20-24	500001	81271	418730	412040	66830	345210	87961	14441	73520
Percent									
National	**34.26**	**13.28**	**52.76**	**36.96**	**14.64**	**56.05**	**28.96**	**10.74**	**46.03**
15-19	26.14	14.26	37.43	28.00	15.55	39.62	22.21	11.62	32.67
20-24	43.23	12.11	68.52	47.38	13.47	73.61	35.69	9.81	58.70
Barishal	**35.60**	**14.12**	**53.67**	**36.96**	**14.83**	**55.32**	**31.77**	**12.18**	**48.91**
15-19	25.37	14.42	35.62	26.47	15.22	36.88	22.14	12.14	31.84
20-24	47.71	13.72	72.89	49.65	14.29	75.33	42.50	12.22	66.12
Chattogram	**36.58**	**15.48**	**54.00**	**39.47**	**17.14**	**57.16**	**31.22**	**12.58**	**47.81**
15-19	26.90	16.50	36.22	28.84	18.03	38.27	23.10	13.62	32.06
20-24	47.70	14.18	72.81	52.18	15.92	77.70	39.88	11.40	63.62
Dhaka	**30.81**	**11.67**	**48.32**	**34.92**	**13.88**	**52.92**	**26.64**	**9.58**	**43.33**
15-19	24.66	13.17	35.69	27.26	15.24	38.36	21.73	10.94	32.55
20-24	36.84	10.12	60.14	43.21	12.27	67.59	30.98	8.34	52.63
Khulna	**34.92**	**11.29**	**56.43**	**36.31**	**11.67**	**58.69**	**30.95**	**10.19**	**49.96**
15-19	26.54	11.92	40.72	27.75	12.37	42.63	22.98	10.59	35.08
20-24	44.04	10.55	72.52	45.80	10.84	75.43	39.21	9.76	64.47
Mymensingh	**35.52**	**14.43**	**53.40**	**37.23**	**15.35**	**55.55**	**30.18**	**11.65**	**46.54**
15-19	26.39	15.20	37.08	27.77	16.28	38.64	22.02	11.86	32.02
20-24	46.48	13.35	70.77	48.71	14.03	73.67	39.68	11.38	61.67
Rajshahi	**34.34**	**10.81**	**55.90**	**36.37**	**11.48**	**58.84**	**28.57**	**8.94**	**47.32**

Division & Age	Total			Rural			Urban		
	Total	Male	Female	Total	Male	Female	Total	Male	Female
1	2	3	4	5	6	7	8	9	10
15-19	26.07	10.89	41.06	27.73	11.60	43.51	21.15	8.83	33.68
20-24	43.77	10.70	71.57	46.46	11.33	75.33	36.48	9.07	61.00
Rangpur	**33.99**	**12.32**	**53.43**	**35.51**	**12.90**	**55.62**	**29.08**	**10.50**	**46.25**
15-19	24.69	12.22	36.98	25.97	12.88	38.74	20.49	10.10	31.07
20-24	45.28	12.46	71.55	47.18	12.93	74.35	39.25	11.02	62.51
Sylhet	**37.97**	**19.57**	**54.25**	**39.15**	**20.51**	**55.44**	**32.97**	**15.70**	**49.03**
15-19	30.95	21.75	39.66	32.06	22.86	40.69	25.97	16.92	34.94
20-24	46.31	16.76	70.42	47.77	17.40	72.13	40.52	14.30	63.35

দেশে ১৫-২৪ বছর বয়সী মোট জনসংখ্যার মধ্যে যারা শুমারিকালে শিক্ষা প্রতিষ্ঠানে অধ্যয়নরত ছিল না, কোনো কাজে নিয়োজিত ছিল না কিংবা কোনো ধরনের প্রশিক্ষণেও সম্পৃক্ত ছিল না, এমন জনগোষ্ঠীকে NEET জনগোষ্ঠী হিসেবে গণনা করা হয় এবং শুমারিতে প্রাপ্ত এ সংক্রান্ত উপাত্ত সারণি ৩.২.৩০ এ উপস্থাপন করা হয়েছে। প্রদত্ত উপাত্ত বিশ্লেষণে দেখা যায়, মোট NEET জনসংখ্যা ১,০৮,১১,৪০৪ যা বর্ণিত বয়সী মোট জনসংখ্যার ৩৪.২৬%। এ হার পল্লিতে ৩৬.৯৬% এবং শহর এলাকায় ২৮.৯৬%।

লিঙ্গভিত্তিক বিশ্লেষণে দেখা যায়, জাতীয় পর্যায়ে NEET জনসংখ্যার হার নারীর তুলনায় পুরুষের ক্ষেত্রে অনেক কম যা ১৩.২৮%; নারীর ক্ষেত্রে অত্যন্ত বেশি যা ৫২.৭৬%। বিভাগভিত্তিক পর্যালোচনায় দেখা যায়, এ হার সিলেটে সর্বাধিক ৩৭.৯৭% ও ঢাকায় সর্বনিম্ন ৩০.৮১%।

Population aged 15-24 years who were not in education, employment, and training during the census operation are treated as NEET population. The census results on the NEET are presented in Table 3.2.30. The total number of the NEET population in the country is reported as 1,08,11,404 which is 34.26% of the total population of the said age group. The rate is 36.96% in the rural areas and 28.96% in the urban areas.

Analysing the figures by sex, it is observed that in the case of male, the rate of the NEET population is significantly low, 13.28% while it is prominently high, 52.76% in the case of female. Among the divisions, the rate is noticed as the highest, 37.97% in Sylhet and the lowest, 30.81% in Dhaka.

Figure 3.2.19 Population Aged 15-24 Years Not in Education, Employment, and Training (NEET) by Sex and Location, 2022

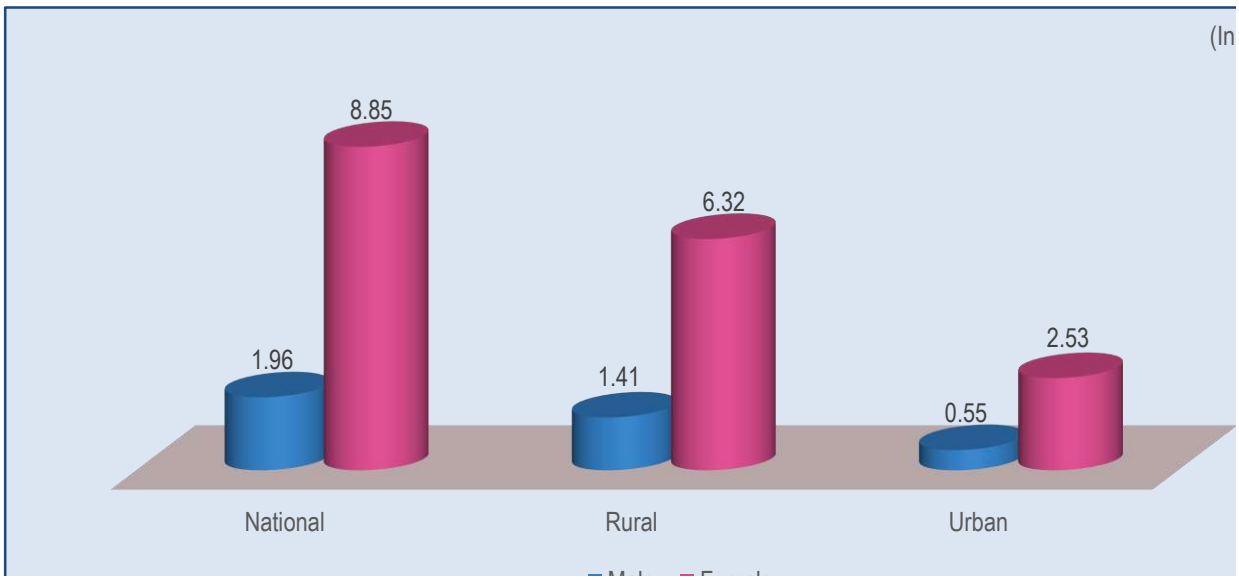

লেখচিত্র ৩.২.১৯ এ দেখা যায় যে, জাতীয় পর্যায়ের পাশাপাশি পল্লি ও শহর এলাকায় মোট NEET জনসংখ্যার মধ্যে সর্বক্ষেত্রে পুরুষের তুলনায় নারীর সংখ্যা উল্লেখযোগ্য পরিমাণে বেশি।

Figure 3.2.19 shows that in the case of NEET population, female is appeared as exceptionally high at all levels - national, rural and urban.

৩.২.৯ মোবাইল ফোন এবং ইন্টারনেট ব্যবহার

এ সেকশনে নিজস্ব ব্যবহারের মোবাইল ফোন এবং ইন্টারনেট ব্যবহারকারীর উপাত্ত পল্লি, শহর, বিভাগ ও লিঙ্গভেদে উপস্থাপন করা হয়েছে।

3.2.9 Mobile Phone and Internet Use

The figures of having mobile phones for own use and the internet users are demonstrated in this section by sex, division and location.

Table 3.2.31 Population having Mobile Phone for Own Use by Sex, Division and Location, 2022

Division & Location	Number				Percent			
	Total	Male	Female	Hijra	Total	Male	Female	Hijra
1	2	3	4	5	6	7	8	9
5 Years & above								
National	**83607887**	**49114516**	**34486875**	**6496**	**55.90**	**66.53**	**45.53**	**80.44**
Rural	53528360	31875059	21650312	2989	52.48	64.36	41.26	74.21
Urban	30079527	17239457	12836563	3507	63.22	70.95	55.14	86.64
Barishal	**4634112**	**2583237**	**2050600**	**275**	**56.39**	**64.74**	**48.51**	**85.14**
Rural	3380310	1889040	1491194	76	55.03	63.82	46.86	67.86
Urban	1253802	694197	559406	199	60.41	67.41	53.51	94.31
Chattogram	**16470288**	**8819919**	**7649354**	**1015**	**55.51**	**61.97**	**49.56**	**76.60**
Rural	10374012	5465440	4908182	390	53.04	59.55	47.29	66.78
Urban	6096276	3354479	2741172	625	60.30	66.36	54.23	84.35
Dhaka	**25066802**	**14490799**	**10573884**	**2119**	**62.07**	**70.59**	**53.26**	**85.79**
Rural	11992911	6922419	5069598	894	56.40	66.39	46.79	81.49
Urban	13073891	7568380	5504286	1225	68.38	74.93	61.05	89.22
Khulna	**8902666**	**5407303**	**3494674**	**689**	**55.90**	**68.75**	**43.36**	**82.51**
Rural	6442236	3999128	2442794	314	53.83	67.87	40.21	73.88
Urban	2460430	1408175	1051880	375	62.17	71.39	53.01	91.46
Mymensingh	**5475805**	**3348379**	**2126929**	**497**	**49.92**	**62.60**	**37.85**	**75.65**
Rural	4086088	2541071	1544782	235	48.13	61.68	35.34	71.00
Urban	1389717	807308	582147	262	56.08	65.68	46.61	80.37
Rajshahi	**10091402**	**6332801**	**3757569**	**1032**	**54.30**	**68.99**	**39.96**	**82.63**
Rural	7361414	4743511	2617272	631	52.07	68.18	36.46	79.07
Urban	2729988	1589290	1140297	401	61.38	71.51	51.25	88.91
Rangpur	**8265415**	**5266306**	**2998627**	**482**	**51.84**	**66.86**	**37.18**	**75.31**
Rural	6240482	4064640	2175601	241	50.23	66.40	34.52	68.27
Urban	2024933	1201666	823026	241	57.53	68.44	46.66	83.97
Sylhet	**4701397**	**2865772**	**1835238**	**387**	**47.56**	**59.69**	**36.10**	**67.07**
Rural	3650907	2249810	1400889	208	45.57	58.16	33.81	63.41
Urban	1050490	615962	434349	179	56.05	66.05	46.13	71.89
15 Years & Above								
National	**82454070**	**48294416**	**34153183**	**6471**	**69.93**	**84.16**	**56.43**	**82.16**
Rural	52761343	31308821	21449552	2970	66.17	82.33	51.44	76.65
Urban	29692727	16985595	12703631	3501	77.77	87.76	67.49	87.50
Barishal	**4574732**	**2541844**	**2032614**	**274**	**71.21**	**83.00**	**60.47**	**86.71**
Rural	3335713	1857845	1477792	76	69.61	82.00	58.50	71.03
Urban	1239019	683999	554822	198	75.92	85.87	66.44	94.74

Division & Location	Number				Percent			
	Total	Male	Female	Hijra	Total	Male	Female	Hijra
1	2	3	4	5	6	7	8	9
Chattogram	**16303058**	**8709052**	**7592994**	**1012**	**72.30**	**82.48**	**63.33**	**78.51**
Rural	10268485	5393791	4874307	387	69.83	80.60	60.84	69.73
Urban	6034573	3315261	2718687	625	76.91	85.72	68.34	85.15
Dhaka	**24715333**	**14256104**	**10457117**	**2112**	**76.09**	**86.92**	**65.04**	**87.13**
Rural	11820811	6799334	5020590	887	70.29	83.69	57.76	83.29
Urban	12894522	7456770	5436527	1225	82.33	90.10	73.62	90.14
Khulna	**8789730**	**5324260**	**3464781**	**689**	**67.82**	**84.16**	**52.23**	**84.44**
Rural	6358760	3936274	2422172	314	65.36	83.15	48.50	76.40
Urban	2430970	1387986	1042609	375	75.21	87.15	63.61	92.59
Mymensingh	**5378146**	**3275535**	**2102117**	**494**	**63.73**	**81.12**	**47.77**	**78.04**
Rural	4009754	2483802	1525718	234	61.62	80.19	44.75	74.05
Urban	1368392	791733	576399	260	70.81	84.17	58.13	82.02
Rajshahi	**9920855**	**6202587**	**3717241**	**1027**	**66.30**	**85.06**	**48.47**	**83.56**
Rural	7230411	4641453	2588331	627	63.67	84.24	44.28	80.08
Urban	2690444	1561134	1128910	400	74.58	87.58	61.87	89.69
Rangpur	**8134535**	**5165551**	**2968506**	**478**	**64.45**	**84.03**	**45.85**	**77.47**
Rural	6137223	3983743	2153242	238	62.54	83.60	42.65	71.47
Urban	1997312	1181808	815264	240	71.12	85.52	57.17	84.51
Sylhet	**4637681**	**2819483**	**1817813**	**385**	**62.04**	**79.24**	**46.41**	**69.75**
Rural	3600186	2212579	1387400	207	59.84	77.86	43.71	67.87
Urban	1037495	606904	430413	178	71.10	84.72	57.97	72.06

সারণি ৩.২.৩১ এ ৫ বছর ও তদূর্ধ্ব এবং ১৫ বছর ও তদূর্ধ্ব বয়সী জনগোষ্ঠীর মধ্যে মোবাইল ফোন ব্যবহার সংক্রান্ত উপাত্ত উপস্থাপন করা হয়েছে। উপাত্ত পর্যালোচনায় দেখা যায়, দেশে ৫ বছর ও তদূর্ধ্ব বয়সী মোট জনগোষ্ঠীর মধ্যে ৫৫.৯০% এর নিজস্ব ব্যবহারের জন্য মোবাইল ফোন রয়েছে। এ হার পল্লিতে ৫২.৪৮% ও শহর এলাকায় ৬৩.২২%। লিঙ্গভিত্তিক বিশ্লেষণে দেখা যায়, দেশের বর্ণিত বয়সী জনগোষ্ঠীর মধ্যে ৬৬.৫৩% পুরুষ ও ৪৫.৫৩% নারীর নিজস্ব ব্যবহারের জন্য মোবাইল ফোন রয়েছে। বিভাগভিত্তিক বিশ্লেষণে দেখা যায়, এ হার ঢাকায় সর্বোচ্চ ৬২.০৭% এবং সিলেটে সর্বনিম্ন ৪৭.৫৬%।

প্রদত্ত উপাত্ত থেকে আরও দেখা যায়, দেশে ১৫ বছর ও তদূর্ধ্ব বয়সী মোট জনসংখ্যার মধ্যে ৬৯.৯৩% এর নিজস্ব ব্যবহারের জন্য মোবাইল ফোন রয়েছে যা পল্লিতে এলাকায় ৬৬.১৭% ও শহর এলাকায় ৭৭.৭৭%। লিঙ্গভিত্তিক বিশ্লেষণে দেখা যায়, বর্ণিত বয়সীদের মধ্যে ৮৪.১৬% পুরুষ ও ৫৬.৪৩% নারীর নিজ ব্যবহারের মোবাইল ফোন রয়েছে। বিভাগভিত্তিক বিশ্লেষণে দেখা যায়, এ হার ঢাকায় সর্বোচ্চ ৭৬.০৯% ও সিলেটে সর্বনিম্ন ৬২.০৪%।

The figures on the population having mobile phone for their own use in two groups such as aged 5 years & above and 15 years & above are furnished in the Table 3.2.31. In the country, of the total population of age 5 years & above, 55.90% have been reported to have mobile phone for their own use; the percentage is 52.48% in the rural areas and 63.22% in the urban areas. It is found from the analysis by sex that 66.53% of male have mobile phone for their own use while it is 45.53% in case of female. Among the divisions, the rate is noted as the highest, 62.07% in Dhaka while the lowest, and 47.56% is in Sylhet.

It is also noticed from the data that of the total population of age 15 years and above, 69.93% have mobile phone for their own use while the figure in the rural areas is 66.17% and in the urban areas, 77.77%. By sex, the rate is 84.16% for male and 56.43% for female. Analysing the data by division, it is found that Dhaka occupies the highest with 76.09% while Sylhet holds the lowest with 62.04%.

Figure 3.2.20 Population having Mobile Phone for Own Use Aged 15 Years and above by Sex, 2022

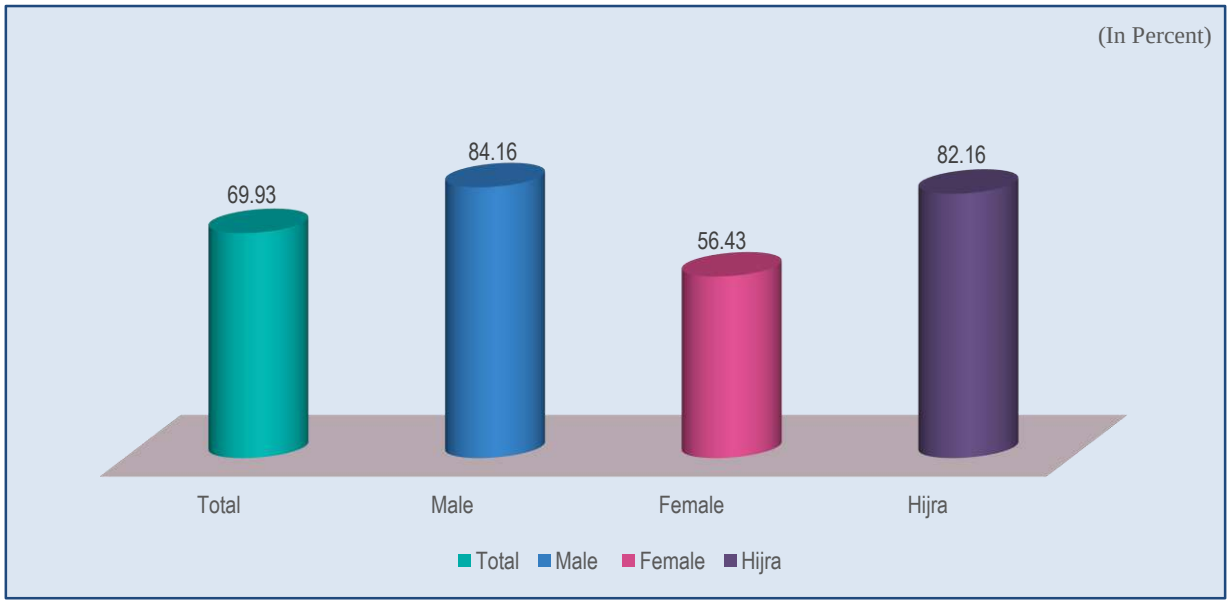

লেখচিত্র ৩.২.২০ থেকে দেখা যায় যে, দেশে ১৫ ও তদূর্ধ্ব বয়সী জনসংখ্যা যাদের নিজস্ব ব্যবহারের মোবাইল ফোন রয়েছে তাদের মধ্যে পুরুষের হার নারীর তুলনায় অনেক বেশি।

Figure 3.2.20 displays of the population aged 15 years and above having mobile phone for their own use, male is significantly dominent in comparison with female.

Table 3.2.32 Internet User by Sex, Division and Location, 2022

Division & Location	Number				Percent			
	Total	Male	Female	Hijra	Total	Male	Female	Hijra
1	2	3	4	5	6	7	8	9
5 Years & Above								
National	**45899979**	**28079574**	**17816533**	**3872**	**30.69**	**38.04**	**23.52**	**47.94**
Rural	26248090	16221271	10025194	1625	25.73	32.75	19.11	40.34
Urban	19651889	11858303	7791339	2247	41.30	48.80	33.47	55.51
Barishal	**1948785**	**1214172**	**734439**	**174**	**23.71**	**30.43**	**17.37**	**53.87**
Rural	1280240	809342	470858	40	20.84	27.34	14.80	35.71
Urban	668545	404830	263581	134	32.21	39.31	25.21	63.51
Chattogram	**11087970**	**6063476**	**5023890**	**604**	**37.37**	**42.60**	**32.55**	**45.58**
Rural	6804695	3618080	3186398	217	34.79	39.42	30.70	37.16
Urban	4283275	2445396	1837492	387	42.36	48.38	36.35	52.23
Dhaka	**16321660**	**9850788**	**6469426**	**1446**	**40.42**	**47.99**	**32.59**	**58.54**
Rural	6989133	4187221	2801334	578	32.87	40.16	25.85	52.69
Urban	9332527	5663567	3668092	868	48.81	56.07	40.68	63.22
Khulna	**4387134**	**2827231**	**1559461**	**442**	**27.55**	**35.95**	**19.35**	**52.93**
Rural	2944218	1948212	995831	175	24.60	33.07	16.39	41.18
Urban	1442916	879019	563630	267	36.46	44.56	28.40	65.12
Mymensingh	**2220979**	**1495221**	**725522**	**236**	**20.25**	**27.96**	**12.91**	**35.92**
Rural	1482678	1030079	452498	101	17.46	25.00	10.35	30.51
Urban	738301	465142	273024	135	29.79	37.84	21.86	41.41
Rajshahi	**4340003**	**2917348**	**1422115**	**540**	**23.35**	**31.78**	**15.12**	**43.23**
Rural	2828789	1972081	856389	319	20.01	28.35	11.93	39.97
Urban	1511214	945267	565726	221	33.98	42.53	25.43	49.00
Rangpur	**2819575**	**2003053**	**816287**	**235**	**17.69**	**25.43**	**10.12**	**36.72**
Rural	1867758	1385366	482302	90	15.03	22.63	7.65	25.50
Urban	951817	617687	333985	145	27.04	35.18	18.94	50.52
Sylhet	**2773873**	**1708285**	**1065393**	**195**	**28.06**	**35.58**	**20.95**	**33.80**
Rural	2050579	1270890	779584	105	25.60	32.86	18.82	32.01
Urban	723294	437395	285809	90	38.59	46.90	30.36	36.14

Division & Location	Number				Percent			
	Total	Male	Female	Hijra	Total	Male	Female	Hijra
15 Years & Above								
National	**43539303**	**26729535**	**16805915**	**3853**	**36.92**	**46.58**	**27.77**	**48.92**
Rural	24884248	15421752	9460885	1611	31.21	40.55	22.69	41.57
Urban	18655055	11307783	7345030	2242	48.86	58.42	39.02	56.04
Barishal	**1864646**	**1165200**	**699272**	**174**	**29.03**	**38.05**	**20.8**	**55.06**
Rural	1227004	777993	448971	40	25.61	34.34	17.77	37.38
Urban	637642	387207	250301	134	39.07	48.61	29.97	64.11
Chattogram	**10482949**	**5748241**	**4734108**	**600**	**46.49**	**54.44**	**39.48**	**46.55**
Rural	6425024	3421471	3003340	213	43.70	51.13	37.49	38.38
Urban	4057925	2326770	1730768	387	51.72	60.16	43.50	52.72
Dhaka	**15506449**	**9393412**	**6111596**	**1441**	**47.74**	**57.27**	**38.01**	**59.45**
Rural	6622250	3975273	2646404	573	39.38	48.93	30.45	53.80
Urban	8884199	5418139	3465192	868	56.72	65.46	46.92	63.87
Khulna	**4165469**	**2695486**	**1469542**	**441**	**32.14**	**42.61**	**22.15**	**54.04**
Rural	2798417	1859351	938892	174	28.76	39.28	18.80	42.34
Urban	1367052	836135	530650	267	42.29	52.50	32.37	65.93
Mymensingh	**2105841**	**1420714**	**684893**	**234**	**24.95**	**35.18**	**15.56**	**36.97**
Rural	1406918	979325	427492	101	21.62	31.62	12.54	31.96
Urban	698923	441389	257401	133	36.17	46.93	25.96	41.96
Rajshahi	**4091603**	**2760048**	**1331019**	**536**	**27.34**	**37.85**	**17.35**	**43.61**
Rural	2671102	1867346	803440	316	23.52	33.89	13.75	40.36
Urban	1420501	892702	527579	220	39.38	50.08	28.91	49.33
Rangpur	**2695271**	**1920322**	**774717**	**232**	**21.35**	**31.24**	**11.97**	**37.60**
Rural	1790064	1330383	459592	89	18.24	27.92	9.10	26.73
Urban	905207	589939	315125	143	32.23	42.69	22.10	50.35
Sylhet	**2627075**	**1626112**	**1000768**	**195**	**35.14**	**45.70**	**25.55**	**35.33**
Rural	1943469	1210610	732754	105	32.30	42.60	23.08	34.43
Urban	683606	415502	268014	90	46.85	58.00	36.10	36.44

সারণি ৩.২.৩২ এ ৫ বছর ও তদূর্ধ্ব এবং ১৫ বছর ও তদূর্ধ্ব বয়সী জনগোষ্ঠীর মধ্যে শুমারির পূর্ববর্তী ৩ মাসে কমপক্ষে একবার ইন্টারনেট ব্যবহার করেছেন এরূপ ব্যক্তির সংখ্যা ও শতকরা হার উপস্থাপন করা হয়েছে। প্রদত্ত উপাত্ত পর্যালোচনায় দেখা যায়, দেশে ৫ বছর ও তদূর্ধ্ব বয়সী মোট জনগোষ্ঠীর ৩০.৬৯% ইন্টারনেট ব্যবহারকারী যা পল্লিতে ২৫.৭৩% ও শহর এলাকায় ৪১.৩০%। লিঙ্গভিত্তিক বিশ্লেষণে দেখা যায়, জাতীয় পর্যায়ে একই বয়সী জনগোষ্ঠীর মধ্যে ৩৮.০৪% পুরুষ ও ২৩.৫২% নারী ইন্টারনেট ব্যবহারকারী রয়েছেন। বিভাগভিত্তিক বিশ্লেষণে দেখা যায়, এ হার ঢাকায় সর্বোচ্চ ৪০.৪২% ও রংপুরে সর্বনিম্ন ১৭.৬৯%।

অন্যদিকে, দেশে ১৫ বছর ও তদূর্ধ্ব বয়সী জনগোষ্ঠীর মধ্যে ইন্টারনেট ব্যবহারকারীর হার ৩৬.৯২% যা পল্লি এলাকায় ৩১.২১% ও শহর এলাকায় ৪৮.৮৬%। জাতীয় পর্যায়ে একই বয়সী জনগোষ্ঠীর মধ্যে ৪৬.৫৮% পুরুষ ও ২৭.৭৭% নারী ইন্টারনেট ব্যবহারকারী রয়েছেন। বিভাগভিত্তিক বিশ্লেষণে দেখা যায়, এ হার ঢাকায় সর্বোচ্চ ৪৭.৭৪% ও রংপুরে সর্বনিম্ন ২১.৩৫%।

The data on the population aged 5 years & above and 15 years & above, who used the internet at least once in the previous three months of the census are presented in the Table 3.2.32. In the country, of the total population of age 5 years & above, 30.69% is reported as internet users while the rate is 25.73% in the rural areas and 41.30% in the urban areas. It is observed from the data by sex that 38.04% of the male is recorded as internet users while it is 23.52% in case of female. Among the divisions, the rate is noted as the highest, 40.42% in Dhaka while the lowest, 17.69% is evident in Rangpur.

It is also noticed from the data that of the total population of age 15 years and above, 36.92% use the internet while the figure in the rural areas is 31.21% and in the urban areas, 48.86%. By sex, the rate is 46.58% for male and 27.77% for female. Analysing the data by division, it is found that Dhaka holds the highest with 47.74% while Rangpur is appeared as the lowest with 21.35%.

Figure 3.2.21 Internet User Aged 15 Years and above by Sex, 2022

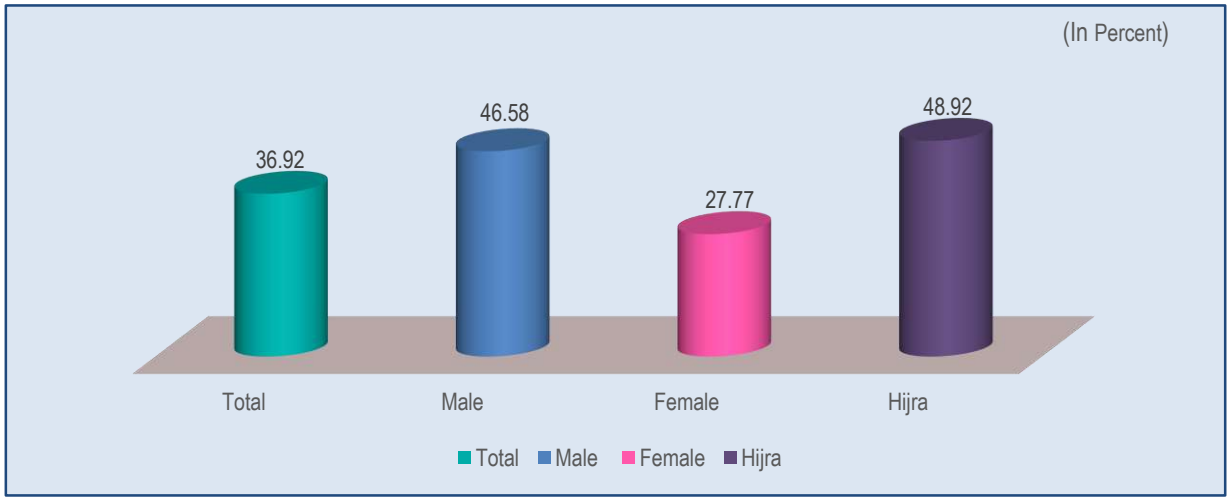

লেখচিত্র ৩.২.২১ থেকে দেখা যায় যে, দেশে ১৫ ও তদূর্ধ্ব বয়সী জনসংখ্যা যারা ইন্টারনেট ব্যবহার করে তাদের মধ্যে পুরুষের হার নারীর তুলনায় অনেক বেশি।

Figure 3.2.21 exhibits that of the population aged 15 years and above using internet, male is notably high in comparison with female.

৩.২.১০ আর্থিক অন্তর্ভুক্তি

দেশের ১৫ বছর ও তদূর্ধ্ব বয়সী জনগোষ্ঠীর মধ্যে যাদের ব্যাংক/বিমা/ক্ষুদ্রঋণ/ডাকঘর বা অন্য কোনো আর্থিক প্রতিষ্ঠানে অ্যাকাউন্ট আছে এবং শুমারির পূর্ববর্তী ১২ মাসে উক্ত অ্যাকাউন্টের মাধ্যমে কমপক্ষে একবার লেনদেন করেছেন এরূপ ব্যক্তির উপাত্ত এ সেকশনে উপস্থাপন করা হয়েছে। অপরদিকে, বিকাশ, নগদ বা রকেট ইত্যাদি মোবাইল ব্যাংকিং অ্যাকাউন্টের মাধ্যমে শুমারির পূর্ববর্তী ১২ মাসে আর্থিক লেনদেন করেছে এমন ব্যক্তির উপাত্তও এখানে তুলে ধরা হয়েছে।

3.2.10 Financial Inclusion

The figures of the population aged 15 years & above having an account with a bank/insurance/micro credit/post office or in any other financial institution, and made at least one financial transaction in the previous twelve months of the census are demonstrated in this section. In addition, data on the same age group of population having mobile banking account like Nagad, bKash, Rocket etc., and made at least one transaction in the twelve months preceding to the census are explained here.

Table 3.2.33 Population Aged 15 Years and above having Account in Financial Institution (Bank/Insurance/Micro-credit/Post office etc.) by Sex, Division and Location, 2022

Division & Location	Number				Percent			
	Total	Male	Female	Hijra	Total	Male	Female	Hijra
1	2	3	4	5	6	7	8	9
National	**29889058**	**17831338**	**12056402**	**1318**	**25.35**	**31.07**	**19.92**	**16.73**
Rural	17951883	10524768	7426552	563	22.51	27.68	17.81	14.53
Urban	11937175	7306570	4629850	755	31.26	37.75	24.60	18.87
Barishal	**1603845**	**961818**	**641977**	**50**	**24.97**	**31.41**	**19.10**	**15.82**
Rural	1090967	649493	441455	19	22.77	28.67	17.48	17.76
Urban	512878	312325	200522	31	31.43	39.21	24.01	14.83
Chattogram	**5949811**	**3313576**	**2636043**	**192**	**26.38**	**31.38**	**21.98**	**14.90**
Rural	3536662	1882462	1654139	61	24.05	28.13	20.65	10.99
Urban	2413149	1431114	981904	131	30.75	37.00	24.68	17.85
Dhaka	**9148480**	**5511963**	**3636110**	**407**	**28.17**	**33.61**	**22.62**	**16.79**

Division & Location	Number				Percent			
	Total	Male	Female	Hijra	Total	Male	Female	Hijra
1	2	3	4	5	6	7	8	9
Rural	4042933	2318231	1724530	172	24.04	28.53	19.84	16.15
Urban	5105547	3193732	1911580	235	32.60	38.59	25.89	17.29
Khulna	**3512872**	**2144647**	**1367987**	**238**	**27.10**	**33.90**	**20.62**	**29.17**
Rural	2426859	1490402	936366	91	24.94	31.48	18.75	22.14
Urban	1086013	654245	431621	147	33.60	41.08	26.33	36.30
Mymensingh	**1454474**	**896888**	**557512**	**74**	**17.23**	**22.21**	**12.67**	**11.69**
Rural	972126	604433	367665	28	14.94	19.52	10.78	8.86
Urban	482348	292455	189847	46	24.96	31.09	19.14	14.51
Rajshahi	**3811592**	**2339153**	**1472227**	**212**	**25.47**	**32.08**	**19.19**	**17.25**
Rural	2656823	1639778	1016915	130	23.40	29.76	17.40	16.60
Urban	1154769	699375	455312	82	32.01	39.24	24.95	18.39
Rangpur	**3085054**	**1858643**	**1226326**	**85**	**24.44**	**30.24**	**18.94**	**13.78**
Rural	2271403	1368583	902791	29	23.15	28.72	17.88	8.71
Urban	813651	490060	323535	56	28.97	35.46	22.69	19.72
Sylhet	**1322930**	**804650**	**518220**	**60**	**17.70**	**22.62**	**13.23**	**10.87**
Rural	954110	571386	382691	33	15.86	20.11	12.06	10.82
Urban	368820	233264	135529	27	25.28	32.56	18.25	10.93

সারণি ৩.২.৩৩ এ ১৫ বছর ও তদূর্ধ্ব বয়সী জনগোষ্ঠীর মধ্যে যাদের একক বা যৌথভাবে ব্যাংক/বিমা/ক্ষুদ্রঋণ/ ডাকঘর ইত্যাদি আর্থিক প্রতিষ্ঠানে অ্যাকাউন্ট রয়েছে তাদের সংখ্যা ও শতকরা হার প্রদর্শন করা হয়েছে। বর্ণিত উপাত্ত বিশ্লেষণে দেখা যায়, জাতীয় পর্যায়ে উক্ত জনগোষ্ঠীর মধ্যে ২৫.৩৫% শুমারি পূর্ববর্তী ১২ মাসে অ্যাকাউন্টের মাধ্যমে কমপক্ষে একবার আর্থিক লেনদেন করেছেন। এ হার পল্লিতে ২২.৫১% ও শহর এলাকায় ৩১.২৬%। লিঙ্গভিত্তিক পর্যালোচনায় দেখা যায়, ৩১.০৭% পুরুষ ও ১৯.৯২% নারী অ্যাকাউন্টের মাধ্যমে আর্থিক লেনদেন করেন। বিভাগভিত্তিক বিশ্লেষণে দেখা যায়, এ হার ঢাকায় সর্বোচ্চ ২৮.১৭% এবং ময়মনসিংহে সর্বনিম্ন ১৭.২৩%।

Table 3.2.33 illustrates the data on the population aged 15 years & above having accounts with different financial institutions such as bank, insurance, micro-credit, post office, etc. The analysis shows that 25.35% of the total population of age mentioned above have single or joint account with any financial institution in which they have made at least one transaction in the previous twelve months preceding the census. The rate is manifested as 22.51% in the rural areas and 31.26% in the urban areas. It is 31.07% for male 19.92% for female, The analysis by division exposes that the figure is the highest, 28.17% in Dhaka while it is the lowest, 17.23% in Mymensingh.

Table 3.2.34 Population Aged 15 Years and above having Mobile Banking Account by Sex, Division and Location, 2022

Division & Location	Number				Percent			
	Total	Male	Female	Hijra	Total	Male	Female	Hijra
1	2	3	4	5	6	7	8	9
National	**46114668**	**30028398**	**16083021**	**3249**	**39.11**	**52.33**	**26.57**	**41.25**
Rural	29241022	18970957	10268572	1493	36.67	49.88	24.62	38.53
Urban	16873646	11057441	5814449	1756	44.19	57.13	30.89	43.89
Barishal	**2652459**	**1639594**	**1012722**	**143**	**41.29**	**53.54**	**30.13**	**45.25**
Rural	1924673	1181175	743453	45	40.16	52.13	29.43	42.06
Urban	727786	458419	269269	98	44.60	57.55	32.24	46.89
Chattogram	**8011940**	**4815321**	**3196224**	**395**	**35.53**	**45.60**	**26.66**	**30.64**
Rural	4938926	2859093	2079698	135	33.59	42.73	25.96	24.32
Urban	3073014	1956228	1116526	260	39.16	50.58	28.06	35.42
Dhaka	**13408957**	**8742165**	**4665799**	**993**	**41.28**	**53.30**	**29.02**	**40.97**
Rural	6064933	3854419	2210107	407	36.06	47.44	25.43	38.22
Urban	7344024	4887746	2455692	586	46.89	59.06	33.25	43.12
Khulna	**5328946**	**3504781**	**1823757**	**408**	**41.11**	**55.40**	**27.49**	**50.00**
Rural	3872731	2567784	1304762	185	39.81	54.24	26.12	45.01
Urban	1456215	936997	518995	223	45.05	58.83	31.66	55.06
Mymensingh	**3013104**	**1987842**	**1025002**	**260**	**35.70**	**49.23**	**23.29**	**41.07**
Rural	2223163	1474260	748775	128	34.17	47.60	21.96	40.51
Urban	789941	513582	276227	132	40.88	54.60	27.86	41.64
Rajshahi	**5981951**	**4098030**	**1883303**	**618**	**39.98**	**56.20**	**24.55**	**50.28**
Rural	4356225	3024733	1331109	383	38.36	54.90	22.77	48.91
Urban	1625726	1073297	552194	235	45.06	60.21	30.26	52.69
Rangpur	**5480373**	**3733864**	**1746245**	**264**	**43.42**	**60.74**	**26.97**	**42.79**
Rural	4148002	2861151	1286721	130	42.27	60.04	25.49	39.04
Urban	1332371	872713	459524	134	47.45	63.15	32.23	47.18
Sylhet	**2236938**	**1506801**	**729969**	**168**	**29.92**	**42.35**	**18.64**	**30.43**
Rural	1712369	1148342	563947	80	28.46	40.41	17.77	26.23
Urban	524569	358459	166022	88	35.95	50.04	22.36	35.63

সারণি ৩.২.৩৪ এ ১৫ বছর ও তদূর্ধ্ব বয়সীদের মধ্যে মোবাইল ব্যাংকিং অ্যাকাউন্ট আছে এবং শুমারির পূর্ববর্তী ১২ মাসে উক্ত অ্যাকাউন্টের মাধ্যমে অন্তত একবার আর্থিক লেনদেন করেছেন এমন ব্যক্তিদের উপাত্ত উপস্থাপন করা হয়েছে। প্রদত্ত উপাত্ত পর্যালোচনায় দেখা যায়, জাতীয় পর্যায়ে মোবাইল ব্যাংকিং অ্যাকাউন্ট ব্যবহারকারীর হার ৩৯.১১%। এ হার পল্লিতে ৩৬.৬৭% ও শহর এলাকায় ৪৪.১৯%। লিঙ্গভিত্তিক বিশ্লেষণে দেখা যায়, দেশের ৫২.৩৩% পুরুষ ও ২৬.৫৭% নারী মোবাইল ব্যাংকিং অ্যাকাউন্টের মাধ্যমে আর্থিক লেনদেন সম্পন্ন করেছেন। বিভাগগুলোর মধ্যে এ হার রংপুরে সর্বোচ্চ ৪৩.৪২% এবং সিলেটে সর্বনিম্ন ২৯.৯২%।

The data on the population aged 15 years & above having mobile banking accounts and made financial transaction at least once in the twelve months preceding the census operation are furnished in the Table 3.2.34. It is found from the analysis that, the percentage of persons having mobile banking accounts stands at 39.11% in the country. The rates are 36.67% in the rural areas and 44.19% in the urban areas. Analysing the figures by sex, it is revealed that the percentages of persons made financial transactions for male and female population are 52.33 and 26.57 respectively. The rate is the highest, 43.42% in Rangpur and the lowest, 29.92% in Sylhet.

৩.২.১১ ক্ষুদ্র নৃ-গোষ্ঠী

এ সেকশনে দেশের ক্ষুদ্র নৃ-গোষ্ঠীভুক্ত জনসংখ্যার উপাত্ত উপস্থাপন করা হয়েছে। উল্লেখ্য শুমারিতে 'ক্ষুদ্র নৃ-গোষ্ঠী সাংস্কৃতিক প্রতিষ্ঠান আইন, ২০১০' অনুসরণে জনসংখ্যা ও তাদের কিছু বিষয়ে তথ্য সংগ্রহ করা হয়েছে যা এখানে উপস্থাপন করা হয়েছে।

3.2.11 Ethnicity

The census results on ethnic population are explained in this section. It can be noted that in the census, ethnicity data has been collected following the provisions of the Act *"Khudra Nri-goshthi Sangskritik Pratisthan Ain, 2010"* in a few dimensions, which have been furnished here.

Table 3.2.35 Ethnic Population by Sex and Division, 2022

Division	Number			Percent		
	Total	Male	Female	Total	Male	Female
1	2	3	4	5	6	7
National	**1650478**	**824933**	**825545**	**100.00**	**49.98**	**50.02**
Barishal	4190	2196	1994	0.25	52.41	47.59
Chattogram	991013	496788	494225	60.04	50.13	49.87
Dhaka	82324	41999	40325	4.99	51.02	48.98
Khulna	38992	19646	19346	2.36	50.38	49.62
Mymensingh	61561	30101	31460	3.73	48.90	51.10
Rajshahi	244627	121144	123483	14.82	49.52	50.48
Rangpur	91079	45091	45988	5.52	49.51	50.49
Sylhet	136692	67968	68724	8.28	49.72	50.28

Note: *As Hijra has not been considered in this table, the total number of ethnic population is shown a bit less than that in other tables.*

সারণি ৩.২.৩৫ এ ক্ষুদ্র নৃ-গোষ্ঠীভুক্ত জনসংখ্যা ও এর শতকরা হার প্রদান করা হয়েছে। প্রদত্ত উপাত্ত পর্যালোচনায় দেখা যায়, দেশে ক্ষুদ্র নৃ-গোষ্ঠীভুক্ত মোট জনসংখ্যা ১৬,৫০,৪৭৮ যার মধ্যে পুরুষ ৪৯.৯৮% ও নারী ৫০.০২%। উপাত্ত বিশ্লেষণে দেখা যায়, ক্ষুদ্র নৃ-গোষ্ঠীভুক্ত জনসংখ্যার মধ্যে সর্বাধিক ৯,৯১,০১৩ জন চট্টগ্রাম বিভাগে বসবাস করে যা এ জনগোষ্ঠীর ৬০.০৪%। এছাড়াও ক্ষুদ্র নৃ-গোষ্ঠীর ১৪.৮২% রাজশাহী, ৮.২৮% সিলেট, ৫.৫২% রংপুর ও ৪.৯৯% ঢাকা বিভাগে বসবাস করে।

The figures relating to the ethnic population are given in Table 3.2.35. It demonstrates that the total number of ethnic population in the country is 16,50,478, of which male is 49.98% and female 50.02%. Analysing the figures by division, it is revealed that the highest, 9,91,013 inhabit in Chattogram, which reflects 60.04% of the total ethnic population. Furthermore, out of the total ethnic population, Rajshahi occupies 14.82% followed by Sylhet 8.28%, Rangpur 5.52% and Dhaka 4.99%.

Figure 3.2.22 Ethnic Population by Division, 2022

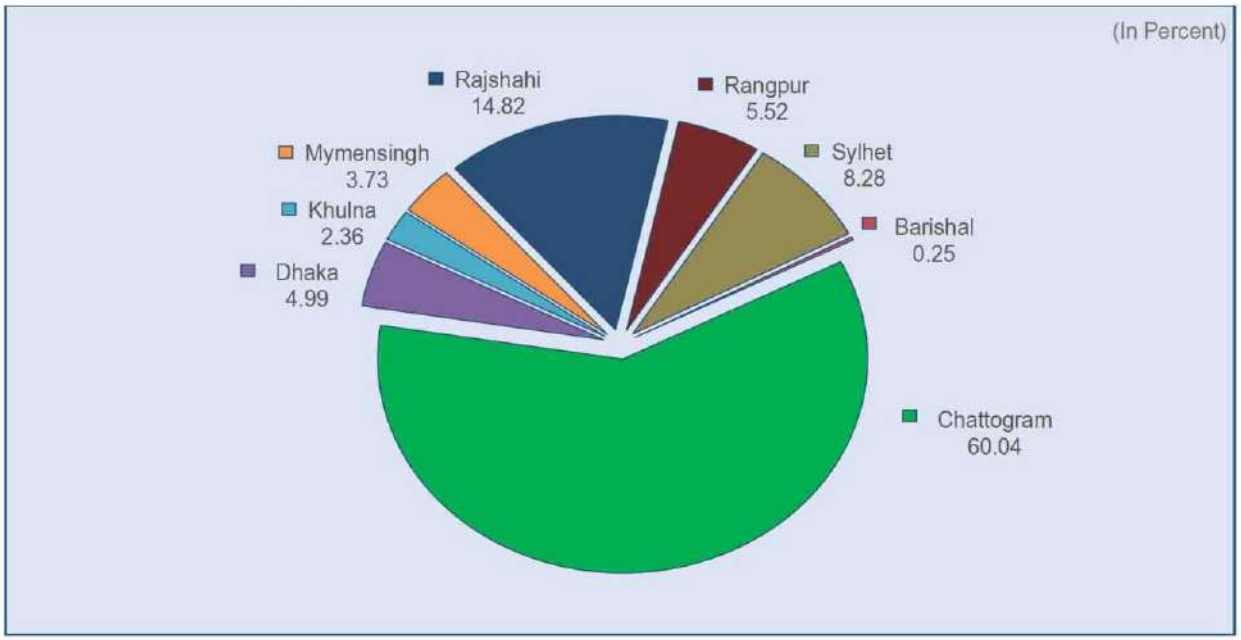

লেখচিত্র ৩.২.২২ এ দেখা যায় যে, দেশের মোট ক্ষুদ্র নৃ-গোষ্ঠী জনসংখ্যার অর্ধেকের চেয়ে বেশি (৬০.০৪%) চট্টগ্রাম বিভাগে বসবাস করে। এছাড়া রাজশাহী বিভাগে বসবাস করে ১৪.৮২% যা দ্বিতীয় সর্বোচ্চ।

Figure 3.2.22 represents that more than a half (60.04%) of the total ethnic population of the country resides in Chattogram division. The second highest, 14.82% is belong to Rajshahi.

Table 3.2.36 Ethnic Population by Sex and Age, 2022

Age	Number			Percent		
	Total	Male	Female	Total	Male	Female
1	2	3	4	5	6	7
National	**1650478**	**824933**	**825545**	**100.00**	**100.00**	**100.00**
0-4	143358	72744	70614	8.69	8.82	8.55
5-9	155566	80089	75477	9.43	9.71	9.14
10-14	157242	80613	76629	9.53	9.77	9.28
15-19	167279	82046	85233	10.14	9.95	10.32
20-24	151930	71933	79997	9.21	8.72	9.69
25-29	139335	68236	71099	8.44	8.27	8.61
30-34	115974	55828	60146	7.03	6.77	7.29
35-39	126611	61000	65611	7.67	7.39	7.95
41-44	105270	52437	52833	6.38	6.36	6.40
45-49	91269	45680	45589	5.53	5.54	5.52
50-54	81676	42383	39293	4.95	5.14	4.76
55-59	61123	31381	29742	3.70	3.80	3.60
60-64	55034	29087	25947	3.33	3.53	3.14
65-69	39260	20459	18801	2.38	2.48	2.28
70-74	27735	14795	12940	1.68	1.79	1.57
75-79	14203	7522	6681	0.86	0.91	0.81
80-84	9723	4877	4846	0.59	0.59	0.59
85-89	4268	2117	2151	0.26	0.26	0.26
90-94	2349	1123	1226	0.14	0.14	0.15
95-99	1120	524	596	0.07	0.06	0.07
100+	153	59	94	0.01	0.01	0.01

সারণি ৩.২.৩৬ এ দেশের ক্ষুদ্র নৃ-গোষ্ঠীভুক্ত জনসংখ্যা সংক্রান্ত উপাত্ত পুরুষ ও নারী বিভাজন ও বিভিন্ন বয়স-গ্রুপে প্রদান করা হয়েছে। সারণিতে প্রদর্শিত তথ্য-উপাত্ত অনুযায়ী দেশে এ শ্রেণির জনসংখ্যার মধ্যে পুরুষ ৪৯.৯৮% ও নারী ৫০.০২%। বয়সভিত্তিক বিভাজনে দেখা যায়, ১৫-১৯ বয়সী ক্ষুদ্র নৃ-গোষ্ঠী জনসংখ্যা সর্বাধিক ১০.১৪%। একইভাবে পুরুষ ও নারী উভয়ের ক্ষেত্রেও উল্লিখিত বয়সী জনসংখ্যা সর্বাধিক যা যথাক্রমে ৯.৯৫% ও ১০.৩২%।

The Table 3.2.36 contains the data regarding ethnic population by sex and age. According to the figures, of the total ethnic population of the country, male represents evident as 49.98% while the female 50.02%. From the analysis by age, it is noted that the ethnic population belonging to the age group 15-19 years appeared as the highest, which is 10.14% of the total. In case of both male and female, the ethnic population of the same age group is recorded as the highest - male 9.95% and female 10.32%.

৩.২.১২ নিজ এবং বর্তমান বিভাগ

এ সেকশনে দেশের জনসাধারণের নিজ বিভাগ ও বর্তমান বসবাসের বিভাগ সংক্রান্ত উপাত্ত উপস্থাপন করা হয়েছে।

3.2.12 Home and Current Division

The data on home division and currently living division of population of the country are provided in this section.

Table 3.2.37 Population by Home and Current Division, 2022

(In Percent)

Home Division	Current Division							
	Barishal	Chattogram	Dhaka	Khulna	Mymensingh	Rajshahi	Rangpur	Sylhet
1	2	3	4	5	6	7	8	9
Barishal	78.30	2.32	18.62	0.49	0.06	0.10	0.04	0.08
Chattogram	0.03	92.44	7.17	0.05	0.03	0.05	0.03	0.19
Dhaka	0.06	0.58	98.63	0.22	0.17	0.12	0.06	0.16
Khulna	0.13	0.64	5.62	93.19	0.07	0.20	0.08	0.07
Mymensingh	0.02	0.69	14.43	0.06	84.40	0.09	0.05	0.27
Rajshahi	0.05	0.42	6.97	0.17	0.10	92.02	0.18	0.09
Rangpur	0.03	0.63	8.60	0.09	0.10	0.42	90.07	0.07
Sylhet	0.01	0.71	3.41	0.02	0.11	0.03	0.02	95.69

সারণি ৩.২.৩৭ এ দেশের জনগণের নিজ বিভাগ এবং বর্তমান বসবাসের বিভাগ সংক্রান্ত উপাত্ত শতকরা হারে উপস্থাপন করা হয়েছে। প্রদত্ত উপাত্ত পর্যালোচনায় দেখা যায়, বিভাগগুলোর মধ্যে বরিশালে সবচেয়ে কম লোক ৭৮.৩০% নিজ বিভাগে এবং একই বিভাগের সবচেয়ে বেশি ১৮.৬২% ঢাকায় বসবাস করছে। অন্যদিকে, ঢাকা ব্যতীত সিলেটের সবচেয়ে বেশি ৯৫.৬৯% লোক নিজ বিভাগে এবং সবচেয়ে কম ৩.৪১% ঢাকায় বসবাস করছে। ঢাকা বিভাগের উপাত্ত বিশ্লেষণে দেখা যায়, এর অধিকাংশ লোকই (৯৮.৬৩%) নিজ বিভাগ অর্থাৎ ঢাকায় বসবাস করছে।

Table 3.2.37 demonstrates the figures on the population by home division and currently living division. Analysing the data by home divisions, it is revealed that the lowest population of Barishal, 78.30% live in their own division while the highest of the same division, 18.62% are currently inhabited in Dhaka. On the contrary, except Dhaka, the highest population living in their own division is reported in Sylhet, 95.69% and the lowest of the same division, 3.41% are currently resided in Dhaka. It is also found that as high as 98.63% of the total population of Dhaka live in their own division.

Table 3.2.38 Population of Current Division by Home Division, 2022

(In Percent)

Current Division	Home Division							
	Barishal	Chattogram	Dhaka	Khulna	Mymensingh	Rajshahi	Rangpur	Sylhet
1	2	3	4	5	6	7	8	9
Barishal	99.18	0.12	0.22	0.26	0.03	0.12	0.06	0.02
Chattogram	0.80	97.07	0.58	0.36	0.30	0.28	0.37	0.24
Dhaka	4.85	5.66	74.37	2.35	4.67	3.45	3.78	0.87
Khulna	0.32	0.11	0.42	98.78	0.05	0.21	0.10	0.01
Mymensingh	0.05	0.09	0.47	0.11	98.83	0.19	0.15	0.10
Rajshahi	0.05	0.09	0.20	0.18	0.06	98.99	0.40	0.02
Rangpur	0.03	0.06	0.12	0.08	0.04	0.23	99.44	0.01
Sylhet	0.08	0.60	0.47	0.12	0.34	0.17	0.12	98.09

সারণি ৩.২.৩৮ এ দেশের জনগণের বর্তমান বসবাসের বিভাগ এবং নিজ বিভাগ সংক্রান্ত উপাত্ত উপস্থাপন করা হয়েছে। পর্যালোচনায় দেখা যায়, বর্তমানে ঢাকা বিভাগে বসবাসরত মোট জনসংখ্যার ৭৪.৩৭% এর নিজ বিভাগ ঢাকা এবং অবশিষ্ট ২৫.৬৩% অন্যান্য বিভাগ হতে এসেছে।

Table 3.2.38 illustrates the figures on the population by currently living division and home division. The analysis reveals that out of the total population living in Dhaka, 74.37% have been reported as Dhaka to be their home division and the rest, 25.63% from other divisions.

৩.২.১৩ স্বদেশ প্রত্যাবর্তনকারী প্রবাসী এবং বিদেশি

প্রত্যাবর্তনকারী প্রবাসী অর্থাৎ খানার যে সকল সদস্য শুমারির পূর্ববর্তী দুই বছরের মধ্যে স্থায়ীভাবে দেশে ফেরত এসেছেন তাদের উপাত্ত এ সেকশনে প্রদান করা হয়েছে। এছাড়াও শুমারিকালে এ দেশে অবস্থানরত বিদেশিদের সংখ্যা লিঙ্গভেদে উল্লেখ করা হয়েছে।

3.2.13 Returned Migrant and Foreigner

The findings on Bangladeshi who have permanently returned from abroad in the previous two years of the census are described in this section. In addition, data on the foreigners found in Bangladesh during the census period are explained here.

Table 3.2.39 Returned Migrant by Division, 2022

Division	Number	Percent
1	2	3
National	**466666**	**100.00**
Barishal	20968	4.49
Chattogram	154124	33.03
Dhaka	132886	28.48
Khulna	39288	8.42
Mymensingh	24665	5.29
Rajshahi	36509	7.82
Rangpur	24039	5.15
Sylhet	34187	7.33

সারণি ৩.২.৩৯ এ শুমারি পূর্ববর্তী দুই বছরের মধ্যে বিদেশ হতে স্থায়ীভাবে দেশে ফেরত প্রবাসী বাংলাদেশির সংখ্যা ও তাদের শতকরা হার উপস্থাপন করা হয়েছে। সারণি পর্যবেক্ষণে দেখা যায়, বর্ণিত সময়ে বিদেশ হতে স্থায়ীভাবে দেশে ফেরত এসেছে এমন জনসংখ্যার পরিমাণ ৪,৬৬,৬৬৬। বিভাগগুলোর মধ্যে স্থায়ীভাবে ফেরত প্রবাসীর সংখ্যা চট্টগ্রামে সর্বোচ্চ ৩৩.০৩%, ঢাকায় দ্বিতীয় সর্বোচ্চ ২৮.৪৮% এবং বরিশালে সর্বনিম্ন ৪.৪৯%।

Table 3.2.39 portrays the figures of Bangladeshi expatriates who have permanently returned to home from abroad in the last two years of the census. In the census, a total of 4,66,666 population have been reported to have permanently returned from abroad during the reference period mentioned earlier. Among the divisions, the figure is noted as the highest, 33.03% in Chattogram followed by 28.48% in Dhaka and the lowest, 4.49% in Barishal.

Table 3.2.40. Family Member (Bangladeshi Citizen) Living Abroad by Division, 2022

Division	Family Member (Bangladeshi Citizen) Living Abroad	
	Number	Percent
1	2	3
National	**5053358**	**100.00**
Barishal	151528	3.00
Chattogram	2051952	40.61
Dhaka	1431131	28.32
Khulna	306700	6.07
Mymensingh	154227	3.05
Rajshahi	269204	5.33
Rangpur	115431	2.28
Sylhet	573185	11.34

সারণি ৩.২.৪০ এ পরিবারের যেসব বাংলাদেশি নাগরিক সদস্য শুমারিকালের পূর্ববর্তী ছয় মাস বা তদূর্ধ্ব সময়ের জন্য বিদেশে অবস্থান করছেন বা অবস্থান করার উদ্দেশ্যে গিয়েছেন, তাদের উপাত্ত উপস্থাপন করা হয়েছে। শুমারিতে প্রাপ্ত উপাত্ত অনুযায়ী এরূপ ব্যক্তির সংখ্যা ৫০,৫৩,৩৫৮। উক্ত জনগোষ্ঠীর মধ্যে সর্বোচ্চ ৪০.৬১% চট্টগ্রাম বিভাগের এবং দ্বিতীয় সর্বোচ্চ ২৮.৩২% ঢাকা বিভাগের। এছাড়াও, সিলেট, খুলনা, রাজশাহী, ময়মনসিংহ, বরিশাল ও রংপুর বিভাগে এ হার যথাক্রমে ১১.৩৪%, ৬.০৭, ৫.৩৩%, ৩.০৫%, ৩.০০% ও ২.২৮%।

Data on the family members who are Bangladeshi citizens, staying abroad for at least six months preceding to the census enumeration or have gone with the intention to live abroad for at least six months are presented in Table 3.2.40. According to the census result, the figure is 50,53,358. Out of these population, the highest is recorded in Chattogram division, 40.61% followed by Dhaka, 28.32%. The rate for Sylhet is 11.34%, Khulna - 6.07%, Rajshahi - 5.33%, Mymensingh - 3.05%, Barishal - 3.00% and Rangpur - 2.28%.

Table 3.2.41 Foreigner by Sex and Resident-Division, 2022

Division	Number			Percent		
	Total	Male	Female	Total	Male	Female
1	2	3	4	5	6	7
National	**27842**	**21208**	**6634**	**100.00**	**100.00**	**100.00**
Barishal	3359	3214	145	12.06	15.15	2.19
Chattogram	4494	3574	920	16.14	16.85	13.87
Dhaka	11252	7535	3717	40.41	35.53	56.03
Khulna	2166	1857	309	7.78	8.76	4.66
Mymensingh	278	187	91	1.00	0.88	1.37
Rajshahi	4384	3409	975	15.75	16.07	14.70
Rangpur	1252	959	293	4.50	4.52	4.42
Sylhet	657	473	184	2.36	2.23	2.77

সারণি ৩.২.৪১ এ শুমারিকালে দেশের অভ্যন্তরে বসবাসরত বিদেশিদের উপাত্ত প্রদান করা হয়েছে। বর্ণিত উপাত্ত পর্যালোচনায় দেখা যায়, দেশে বিদেশির সংখ্যা সর্বমোট ২৭,৮৪২, যার মধ্যে পুরুষ ২১,২০৮ ও নারী ৬,৬৩৪। বিভাগভিত্তিক বিশ্লেষণে দেখা যায়, শুমারিকালে ঢাকায় সর্বোচ্চ ৪০.৪১%, এরপর ক্রমান্বয়ে চট্টগ্রামে ১৬.১৪%, রাজশাহীতে ১৫.৭৫%, বরিশালে ১২.০৬% এবং ময়মনসিংহে সর্বনিম্ন ১.০০% বিদেশি বসবাস করে।

Table 3.2.41 depicts the data on foreigners who resided in Bangladesh during the census period. In the census, a total of 27,842 population have been reported as foreigner, of which 21,208 are recorded as male and 6,634 as female. Analysing the data by division, it is observed that of the total, the highest number of foreigners, 40.41% are resided in Dhaka followed by 16.14% in Chattogram, 15.75% in Rajshahi, 12.06% in Barishal and the lowest, 1.00% in Mymensingh.

খানা ও বাসগৃহ
Household and Dwelling

৩.৩ খানা ও বাসগৃহ
3.3 Household and Dwelling

৩.৩.১ খানার প্রকারভেদ

এ সেকশনে দেশে অবস্থিত সকল খানার তথ্য-উপাত্ত বিভিন্ন আঙ্গিকে উপস্থাপন করা হয়েছে। খানার প্রকারভেদ অনুযায়ী সাধারণ খানা, প্রাতিষ্ঠানিক খানা ও অন্যান্য খানার উপাত্ত এখানে বিভাগভিত্তিক প্রদর্শন করা হয়েছে।

3.3.1 Type of Household

Data on all types of households in the country are presented in this section in various dimensions. Like the previous censuses, data on households have been collected in three categories such as general, institutional and other households. So, data on all three types of households are explained in this section.

Table 3.3.1 Household by Type of Dwelling, Division and Location, 2022

Division	All Household			Household Excluding Slum and Floating			Slum Household			Floating Household		
	Total	Rural	Urban	Total	Rural	Urban	Total	Rural	Urban	Total	Rural	Urban
1	2	3	4	5	6	7	8	9	10	11	12	13
National	**41008217**	**27819445**	**13188772**	**40497288**	**27763846**	**12733442**	**491795**	**51670**	**440125**	**19134**	**3929**	**15205**
Barishal	2219707	1663967	555740	2209421	1662749	546672	9214	794	8420	1072	424	648
Chattogram	7528141	4922971	2605170	7415808	4911268	2504540	107801	10799	97002	4532	904	3628
Dhaka	11627601	6022813	5604788	11353608	5999895	5353713	265324	21631	243693	8669	1287	7382
Khulna	4500969	3383245	1117724	4465062	3378220	1086842	34676	4695	29981	1231	330	901
Mymensingh	3057543	2385235	672308	3048763	2383960	664803	8136	1068	7068	644	207	437
Rajshahi	5371658	4127351	1244307	5354101	4124435	1229666	16404	2585	13819	1153	331	822
Rangpur	4488954	3530386	958568	4465240	3525517	939723	22724	4646	18078	990	223	767
Sylhet	2213644	1783477	430167	2185285	1777802	407483	27516	5452	22064	843	223	620

***Note**: As per definition, slums are supposed to be found only in the urban areas, but in the census the clusters of those type of housing structure that belongs to slum are also identified in the rural areas.*

সারণি ৩.৩.১ এ বসবাসের ধরন অনুযায়ী খানার সংখ্যা দেখানো হয়েছে। সারণিটি বিশ্লেষণ করলে দেখা যায়, দেশে মোট খানার সংখ্যা ৪,১০,০৮,২১৭ যার মধ্যে ২,৭৮,১৯,৪৪৫টি পল্লি ও ১,৩১,৮৮,৭৭২টি শহরে অবস্থিত। বিভাগভিত্তিক পর্যালোচনায় দেখা যায়, দেশের মোট খানার সর্বোচ্চ সংখ্যক অর্থাৎ ২৮.৩৫% ঢাকায় ও সর্বনিম্ন ৫.৪০% সিলেটে অবস্থিত। বস্তি ও ভাসমান খানা ব্যতীত দেশে মোট খানার সংখ্যা ৪,০৪,৯৭,২৮৮, যার মধ্যে ঢাকা বিভাগে সর্বোচ্চ ১,১৩,৫৩,৬০৮ এবং সর্বনিম্ন সিলেট বিভাগে ২১,৮৫,২৮৫। উল্লেখ্য, দেশে মোট বস্তি খানার সংখ্যা ৪,৯১,৭৯৫, যার মধ্যে ঢাকা বিভাগে সর্বোচ্চ ২,৬৫,৩২৪টি খানা অবস্থিত। অপরদিকে, মোট ভাসমান খানার সংখ্যা ১৯,১৩৪, যার মধ্যে সর্বোচ্চ সংখ্যক খানা ৮,৬৬৯টি ঢাকা বিভাগে অবস্থিত।

Table 3.3.1 exibits the number of households by type of dwellings. The analysis reveals that the total number of households in the country stands at 4,10,08,217 of which 2,78,19,445 are located in the rural areas and 1,31,88,772 in the urban areas. Analysing the figures by division, it is found that of the total households, the highest 28.35% households are located in Dhaka and the lowest, 5.40% in Sylhet. Excluding slum and floating households, the total number of households across the country is recorded to 4,04,97,288 of which the highest 1,13,53,608 households are in the Dhaka division and the lowest 21,85,285 in the Sylhet division. It can be noted that, a total of 4,91,795 slum households are found in the country, of which the highest 2,65,324 are located in Dhaka division. On the other hand, the number of total floating households is recorded to 19,134, of which the highest, 8,669 is accounted for in Dhaka division.

Figure 3.3.1 Number of Household, 1974-2022

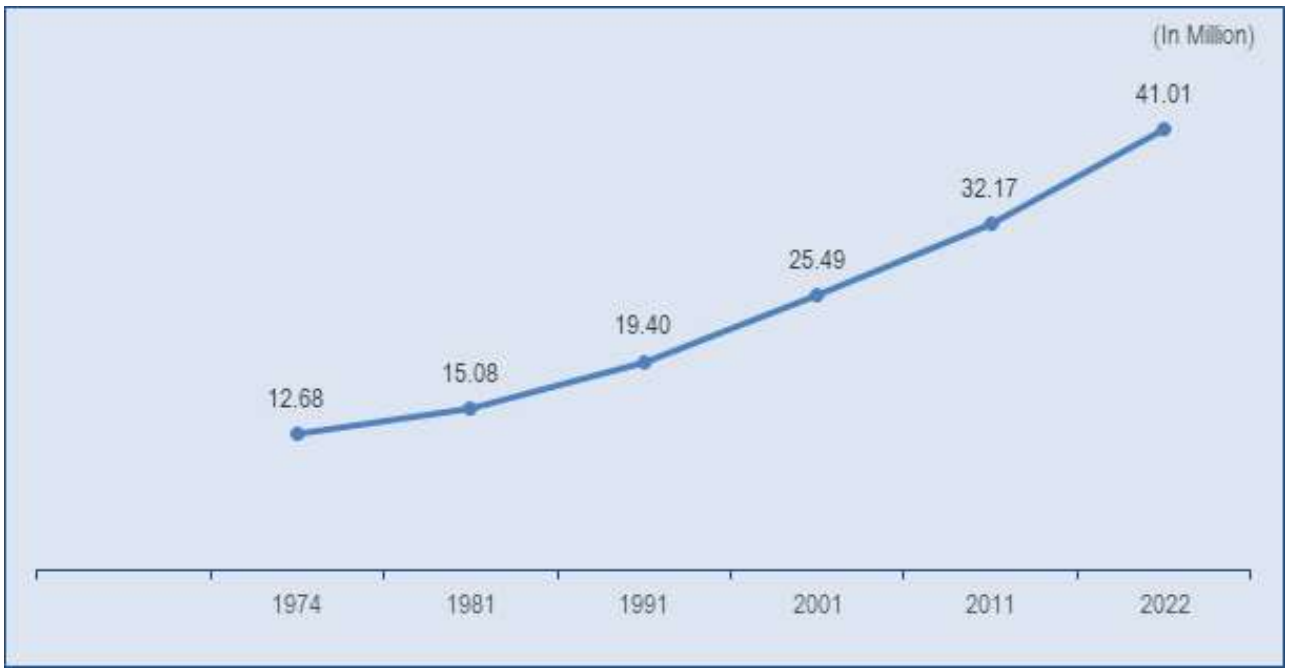

লেখচিত্র ৩.৩.১ এ ১৯৭৪ থেকে ২০২২ সাল পর্যন্ত অনুষ্ঠিত ছয়টি শুমারি অনুযায়ী দেশের মোট খানার সংখ্যা দেখানো হয়েছে। প্রদত্ত লেখচিত্র হতে স্পষ্ট যে, দেশের খানার সংখ্যা ক্রমান্বয়ে বৃদ্ধি পাচ্ছে। মোট খানার সংখ্যা ১৯৭৪ সালে ছিল ১২.৬৮ মিলিয়ন যা বৃদ্ধি পেয়ে ২০২২ সালে দাঁড়িয়েছে ৪১.০১ মিলিয়ন।

The number of total households recorded in the six censuses conducted in the country from 1974 to 2022 is shown in Figure 3.3.1. It is clear from the figure that the number of households has been increasing gradually. The total number of households was 12.68 million in 1974, which has been increased to 41.01 million in 2022.

Table 3.3.2 Type of Household by Division and Location, 2022

Division & Location	All Household (Except Floating)			General Household			Institutional Household			Other Household		
	Total	Rural	Urban	Total	Rural	Urban	Total	Rural	Urban	Total	Rural	Urban
1	2	3	4	5	6	7	8	9	10	11	12	13
National	**40989083**	**27815516**	**13173567**	**40257678**	**27608764**	**12648914**	**47322**	**25769**	**21553**	**684083**	**180983**	**503100**
Barishal	2218635	1663543	555092	2196912	1653665	543247	2843	1717	1126	18880	8161	10719
Chattogram	7523609	4922067	2601542	7393636	4879071	2514565	11836	6518	5318	118137	36478	81659
Dhaka	11618932	6021526	5597406	11180030	5927505	5252525	13793	6209	7584	425109	87812	337297
Khulna	4499738	3382915	1116823	4467293	3370994	1096299	4127	2416	1711	28318	9505	18813
Mymensingh	3056899	2385028	671871	3031941	2373386	658555	3190	1945	1245	21768	9697	12071
Rajshahi	5370505	4127020	1243485	5337040	4114140	1222900	5014	2907	2107	28451	9973	18478
Rangpur	4487964	3530163	957801	4465475	3520121	945354	4543	2835	1708	17946	7207	10739
Sylhet	2212801	1783254	429547	2185351	1769882	415469	1976	1222	754	25474	12150	13324

সারণি ৩.৩.২ এ প্রকারভেদ অনুযায়ী খানার সংখ্যা উল্লেখ করা হয়েছে। উক্ত উপাত্ত বিশ্লেষণে দেখা যায়, ভাসমান ব্যতীত দেশের মোট খানার সংখ্যা ৪,০৯,৮৯,০৮৩ যার মধ্যে সাধারণ খানা ৪,০২,৫৭,৬৭৮, প্রাতিষ্ঠানিক খানা ৪৭,৩২২ ও অন্যান্য খানার সংখ্যা ৬,৮৪,০৮৩। বিভাগগুলোর মধ্যে সাধারণ খানা

The number of households by type is presented in Table 3.3.2. The analysis shows that except floating, the total number of households in the country is recorded as 4,09,89,083 of which the general households are 4,02,57,678, Institutional households, 47,322 and other type of households

ঢাকায় সর্বোচ্চ ২৭.৭৭% এবং সিলেটে সর্বনিম্ন ৫.৪৩%। পল্লি ও শহরভিত্তিক বিশ্লেষণে দেখা যায়, সাধারণ ও প্রাতিষ্ঠানিক খানা পল্লি এলাকায় তুলনামূলক বেশি যা যথাক্রমে ২,৭৬,০৮,৭৬৪ ও ২৫,৭৬৯; তবে অন্যান্য খানা'র সংখ্যা শহর এলাকায় বেশি যার পরিমাণ ৫,০৩,১০০টি।

6,84,083. Among the divisions, the highest share of general households accounting for 27.77% is found in Dhaka and the lowest, 5.42% in Sylhet. By rural-urban it is noted that, the numbers of both general and institutional households are higher in rura areas compared to the urban areas and these are 2,76,08,764 and 25,769 respectively; conversely, the number of other types of households is higher in the urban areas, which is 5,03,100.

Figure 3.3.2 General Household by Division, 2022

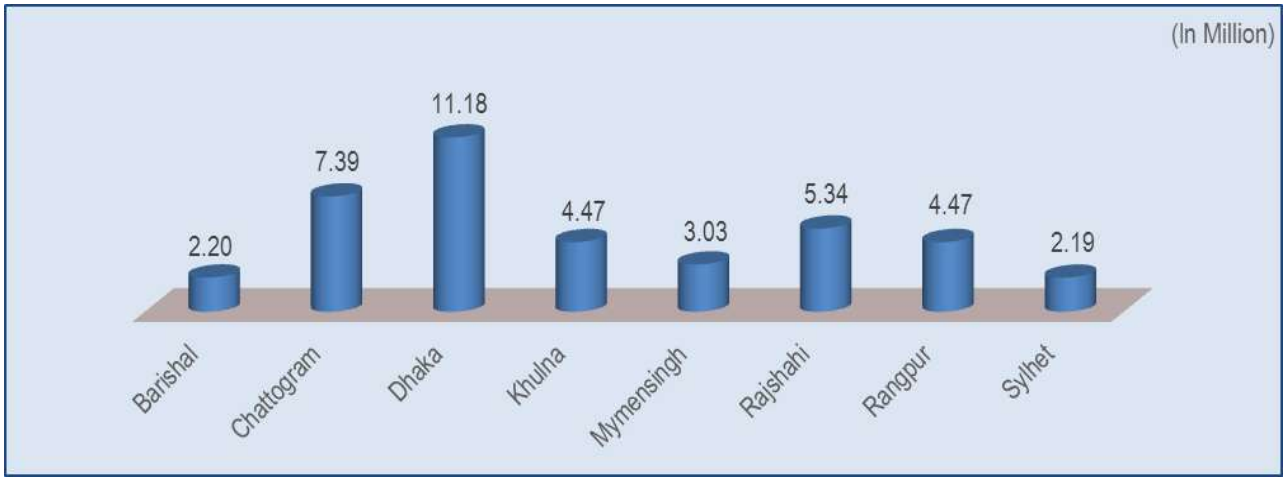

লেখচিত্র ৩.৩.২ এর মাধ্যমে মোট সাধারণ খানার বিভাগভিত্তিক চিত্র উপস্থাপন করা হয়েছে। চিত্র থেকে এটি স্পষ্ট যে, সাধারণ খানার সংখ্যা ঢাকায় তুলনামূলক অনেক বেশি, এরপর চট্টগ্রামে এবং সর্বনিম্ন সিলেট বিভাগে।

Figure 3.3.2 shows the number of general households by division. It is obvious from the figure that the number of general households is comparatively very high in Dhaka followed by Chattogram and the lowest in Sylhet.

৩.৩.২ বাসগৃহের কাঠামো ও মালিকানা

জনশুমারি ও গৃহগণনা ২০২২ এ খানার প্রধান বসতঘরের মেঝে, দেয়াল ও ছাদ/ছাউনির উপকরণ সংক্রান্ত উপাত্ত পৃথকভাবে সংগ্রহ করা হয়। সাধারণ খানার প্রধান বসতঘরের ছাদ, দেয়াল ও মেঝে নির্মাণে ব্যবহৃত উপকরণ সংক্রান্ত বিভিন্ন উপাত্ত এ সেকশনে উপস্থাপন করা হয়েছে। কিন্তু, পূর্ববর্তী শুমারিগুলোতে চারটি ক্যাটাগরিতে বাসগৃহের কাঠামোর তথ্য প্রদান করা হয়েছে। উক্ত তথ্যসমূহের সাথে তুলনা করার লক্ষ্যে বাসগৃহের উপকরণের উপর ভিত্তি করে নির্ণিত চার প্রকারের কাঠামো যথা- পাকা, সেমিপাকা, কাঁচা ও ঝুপড়ি এর উপাত্তও এ সেকশনে উপস্থাপন করা হয়েছে। এছাড়া খানার বাসগৃহের মালিকানা ও মালিকানাস্বরূপ সংক্রান্ত তথ্য-উপাত্তও এখানে উপস্থাপন করা হয়েছে।

3.3.2 Dwelling Structure and Ownership

In the census 2022, data on floor, wall and roof materials of main dwelling structure of general households are collected separately. But in the previous censuses, data on housing structure are collected in four categories: pucca, semi-pucca, kancha and jhupri. In order to make this census data comparable with that of previous censuses, the aforementioned three categories of dwelling structure have been derived by combining floor, wall and roof materials in many dimensions. Along with the cases mentioned above, findings on the ownership status and tenancy of housing structures are described in this section.

Table 3.3.3 General Household by Floor Material of Main Dwelling by Division and Location, 2022

Division & Location	Floor Material					
	Total	Cement/Concrete /Brick/Terracotta	Tiles/Mosaic	Wood/Bamboo/ Mat/Palm Tree/ Betel Nut Trunk	Soil/Sand/Mud	Other Materials
1	2	3	4	5	6	7
Number						
National	**40257678**	**18015469**	**2138254**	**735413**	**19320267**	**48275**
Rural	27608764	10090623	474619	554474	16462111	26937
Urban	12648914	7924846	1663635	180939	2858156	21338
Barishal	**2196912**	**547779**	**52294**	**62995**	**1531905**	**1939**
Rural	1653665	304657	15210	48642	1283812	1344
Urban	543247	243122	37084	14353	248093	595
Chattogram	**7393636**	**3400064**	**464242**	**233178**	**3284380**	**11772**
Rural	4879071	1911456	139979	168517	2651880	7239
Urban	2514565	1488608	324263	64661	632500	4533
Dhaka	**11180030**	**6876955**	**1170068**	**245417**	**2867532**	**20058**
Rural	5927505	3112931	188011	183798	2435117	7648
Urban	5252525	3764024	982057	61619	432415	12410
Khulna	**4467293**	**2053382**	**162119**	**41586**	**2207320**	**2886**
Rural	3370994	1388000	55291	31397	1894171	2135
Urban	1096299	665382	106828	10189	313149	751
Mymensingh	**3031941**	**926444**	**48648**	**27955**	**2025700**	**3194**
Rural	2373386	569340	12314	21374	1768254	2104
Urban	658555	357104	36334	6581	257446	1090
Rajshahi	**5337040**	**1978857**	**119290**	**22066**	**3213368**	**3459**
Rural	4114140	1267133	24331	16196	2803978	2502
Urban	1222900	711724	94959	5870	409390	957
Rangpur	**4465475**	**1306849**	**54100**	**39230**	**3062481**	**2815**
Rural	3520121	863568	13675	30285	2610365	2228
Urban	945354	443281	40425	8945	452116	587
Sylhet	**2185351**	**925139**	**67493**	**62986**	**1127581**	**2152**
Rural	1769882	673538	25808	54265	1014534	1737
Urban	415469	251601	41685	8721	113047	415
Percent						
National	**100.00**	**44.75**	**5.31**	**1.83**	**47.99**	**0.12**
Rural	100.00	36.55	1.72	2.01	59.63	0.10
Urban	100.00	62.65	13.15	1.43	22.60	0.17
Barishal	**100.00**	**24.93**	**2.38**	**2.87**	**69.73**	**0.09**
Rural	100.00	18.42	0.92	2.94	77.63	0.08
Urban	100.00	44.75	6.83	2.64	45.67	0.11
Chattogram	**100.00**	**45.99**	**6.28**	**3.15**	**44.42**	**0.16**
Rural	100.00	39.18	2.87	3.45	54.35	0.15
Urban	100.00	59.20	12.90	2.57	25.15	0.18
Dhaka	**100.00**	**61.51**	**10.47**	**2.20**	**25.65**	**0.18**
Rural	100.00	52.52	3.17	3.10	41.08	0.13
Urban	100.00	71.66	18.70	1.17	8.23	0.24
Khulna	**100.00**	**45.96**	**3.63**	**0.93**	**49.41**	**0.06**
Rural	100.00	41.17	1.64	0.93	56.19	0.06
Urban	100.00	60.69	9.74	0.93	28.56	0.07
Mymensingh	**100.00**	**30.56**	**1.60**	**0.92**	**66.81**	**0.11**
Rural	100.00	23.99	0.52	0.90	74.50	0.09
Urban	100.00	54.23	5.52	1.00	39.09	0.17
Rajshahi	**100.00**	**37.08**	**2.24**	**0.41**	**60.21**	**0.06**
Rural	100.00	30.80	0.59	0.39	68.15	0.06
Urban	100.00	58.20	7.77	0.48	33.48	0.08

Division & Location	Floor Material					
	Total	Cement/Concrete /Brick/Terracotta	Tiles/Mosaic	Wood/Bamboo/ Mat/Palm Tree/ Betel Nut Trunk	Soil/Sand/Mud	Other Materials
1	2	3	4	5	6	7
Rangpur	**100.00**	**29.27**	**1.21**	**0.88**	**68.58**	**0.06**
Rural	100.00	24.53	0.39	0.86	74.16	0.06
Urban	100.00	46.89	4.28	0.95	47.83	0.06
Sylhet	**100.00**	**42.33**	**3.09**	**2.88**	**51.60**	**0.10**
Rural	100.00	38.06	1.46	3.07	57.32	0.10
Urban	100.00	60.56	10.03	2.10	27.21	0.10

সারণি ৩.৩.৩ এ দেশের সাধারণ খানার প্রধান বসতঘরের মেঝের উপকরণের তথ্য-উপাত্ত উপস্থাপন করা হয়েছে। বিশ্লেষণে দেখা যায়, মোট সাধারণ খানার মধ্যে সর্বোচ্চ ৪৭.৯৯ শতাংশের প্রধান বসতঘরের মেঝে মাটি/বালি/কাদা দিয়ে তৈরি হলেও এর উল্লেখযোগ্য পরিমাণ অর্থাৎ শতকরা ৪৪.৭৫ ভাগ সিমেন্ট/ কংক্রিট/ ইট/পোড়ামাটি দিয়ে তৈরি যা দ্বিতীয় সর্বোচ্চ। পল্লি এলাকায় খানার প্রধান বসতঘরের মেঝের উপকরণ হিসেবে মাটি/বালি/কাদার ব্যবহার সর্বাধিক ৫৯.৬৩ শতাংশ, যা বরিশাল বিভাগে সর্বোচ্চ ৭৭.৬৩ শতাংশ। শহর এলাকায় খানার প্রধান বসতঘরের মেঝের উপকরণ হিসেবে সিমেন্ট/ কংক্রিট/ ইট/পোড়ামাটি এর ব্যবহার সর্বাধিক ৬২.৬৫ শতাংশ, যা ঢাকা বিভাগে সর্বোচ্চ ৭১.৬৬ শতাংশ।

A picture of the floor material of the main dwelling structure of general households is presented in Table 3.3.3. It is found from the analysis that, in the total general households, the highest, 47.99% of the floor of main dwellings is made of Soil/Sand/Mud followed by 44.75%, of Cement/Concrete/Terracotta. In the rural areas, the use of Soil/Sand/Mud as the floor materials is recorded to be the highest, 59.63%; while it is accounted as the highest in Barishal division, 77.63%. In the urban areas, the use of Cement/Concrete/Brick/ Terracotta as the floor materials of the main dwellings is noted as the highest, 62.65%; while it is appeared as the highest in Dhaka division, 71.66%.

Table 3.3.4 General Household by Wall Material of Main Dwelling by Division and Location, 2022

Division & Location	Wall Material								
	Total	Cement/ Concrete/ Brick/ Terracotta	Ceramic Tiles	Metal Sheet/ CI Sheet/ Corrugated Iron Sheet	Wood/Bamboo/ Mat/Palm Tree/ Betel Nut Trunk	Straw/Chhan/ Golpata/ Palm Leaf/ Bichali/Polythene	Soil/Mud	Other Materials	No Wall
1	2	3	4	5	6	7	8	9	10
	Number								
National	**40257678**	**18784229**	**264262**	**16908225**	**1392192**	**122136**	**2753453**	**24457**	**8724**
Rural	27608764	10283717	64783	13650409	1080715	102393	2403680	17344	5723
Urban	12648914	8500512	199479	3257816	311477	19743	349773	7113	3001
Barishal	**2196912**	**562734**	**6470**	**1488145**	**110943**	**8358**	**18512**	**932**	**818**
Rural	1653665	321708	2586	1211366	93362	7312	16054	749	528
Urban	543247	241026	3884	276779	17581	1046	2458	183	290
Chattogram	**7393636**	**3194386**	**47417**	**3109606**	**536996**	**17879**	**480422**	**4922**	**2008**
Rural	4879071	1627166	15533	2494154	362722	12925	362111	3233	1227
Urban	2514565	1567220	31884	615452	174274	4954	118311	1689	781
Dhaka	**11180030**	**6212199**	**151115**	**4528025**	**56433**	**10217**	**211852**	**8053**	**2136**
Rural	5927505	2210707	26539	3459731	39325	7981	177764	4550	908
Urban	5252525	4001492	124576	1068294	17108	2236	34088	3503	1228
Khulna	**4467293**	**2704025**	**20221**	**1108118**	**242868**	**24685**	**362757**	**3437**	**1182**
Rural	3370994	1919185	8487	902172	196426	19597	321266	2932	929
Urban	1096299	784840	11734	205946	46442	5088	41491	505	253
Mymensingh	**3031941**	**781648**	**6714**	**2080272**	**32225**	**8339**	**120796**	**1476**	**471**
Rural	2373386	467393	2225	1758114	27871	7418	108847	1147	371
Urban	658555	314255	4489	322158	4354	921	11949	329	100
Rajshahi	**5337040**	**2458331**	**15921**	**1801900**	**52221**	**17729**	**987314**	**2910**	**714**
Rural	4114140	1649932	3525	1507544	44941	15207	889968	2425	598

Division & Location	Wall Material								
	Total	Cement/ Concrete/ Brick/ Terracotta	Ceramic Tiles	Metal Sheet/ CI Sheet/ Corrugated Iron Sheet	Wood/Bamboo/ Mat/Palm Tree/ Betel Nut Trunk	Straw/Chhan/ Golpata/ Palm Leaf/ Bichali/Polythene	Soil/Mud	Other Materials	No Wall
1	2	3	4	5	6	7	8	9	10
Urban	1222900	808399	12396	294356	7280	2522	97346	485	116
Rangpur	**4465475**	**1732462**	**6992**	**2076307**	**285309**	**17782**	**344357**	**1497**	**769**
Rural	3520121	1239969	1896	1695774	247944	15995	316641	1269	633
Urban	945354	492493	5096	380533	37365	1787	27716	228	136
Sylhet	**2185351**	**1138444**	**9412**	**715852**	**75197**	**17147**	**227443**	**1230**	**626**
Rural	1769882	847657	3992	621554	68124	15958	211029	1039	529
Urban	415469	290787	5420	94298	7073	1189	16414	191	97
Percent									
National	**100.00**	**46.66**	**0.66**	**42.00**	**3.46**	**0.30**	**6.84**	**0.06**	**0.02**
Rural	100.00	37.25	0.23	49.44	3.91	0.37	8.71	0.06	0.02
Urban	100.00	67.20	1.58	25.76	2.46	0.16	2.77	0.06	0.02
Barishal	**100.00**	**25.61**	**0.29**	**67.74**	**5.05**	**0.38**	**0.84**	**0.04**	**0.04**
Rural	100.00	19.45	0.16	73.25	5.65	0.44	0.97	0.05	0.03
Urban	100.00	44.37	0.71	50.95	3.24	0.19	0.45	0.03	0.05
Chattogram	**100.00**	**43.20**	**0.64**	**42.06**	**7.26**	**0.24**	**6.50**	**0.07**	**0.03**
Rural	100.00	33.35	0.32	51.12	7.43	0.26	7.42	0.07	0.03
Urban	100.00	62.33	1.27	24.48	6.93	0.20	4.71	0.07	0.03
Dhaka	**100.00**	**55.57**	**1.35**	**40.50**	**0.50**	**0.09**	**1.89**	**0.07**	**0.02**
Rural	100.00	37.30	0.45	58.37	0.66	0.13	3.00	0.08	0.02
Urban	100.00	76.18	2.37	20.34	0.33	0.04	0.65	0.07	0.02
Khulna	**100.00**	**60.53**	**0.45**	**24.81**	**5.44**	**0.55**	**8.12**	**0.08**	**0.03**
Rural	100.00	56.93	0.25	26.76	5.83	0.58	9.53	0.09	0.03
Urban	100.00	71.59	1.07	18.79	4.24	0.46	3.78	0.05	0.02
Mymensingh	**100.00**	**25.78**	**0.22**	**68.61**	**1.06**	**0.28**	**3.98**	**0.05**	**0.02**
Rural	100.00	19.69	0.09	74.08	1.17	0.31	4.59	0.05	0.02
Urban	100.00	47.72	0.68	48.92	0.66	0.14	1.81	0.05	0.02
Rajshahi	**100.00**	**46.06**	**0.30**	**33.76**	**0.98**	**0.33**	**18.50**	**0.05**	**0.01**
Rural	100.00	40.10	0.09	36.64	1.09	0.37	21.63	0.06	0.01
Urban	100.00	66.11	1.01	24.07	0.60	0.21	7.96	0.04	0.01
Rangpur	**100.00**	**38.80**	**0.16**	**46.50**	**6.39**	**0.40**	**7.71**	**0.03**	**0.02**
Rural	100.00	35.23	0.05	48.17	7.04	0.45	9.00	0.04	0.02
Urban	100.00	52.10	0.54	40.25	3.95	0.19	2.93	0.02	0.01
Sylhet	**100.00**	**52.09**	**0.43**	**32.76**	**3.44**	**0.78**	**10.41**	**0.06**	**0.03**
Rural	100.00	47.89	0.23	35.12	3.85	0.90	11.92	0.06	0.03
Urban	100.00	69.99	1.30	22.70	1.70	0.29	3.95	0.05	0.02

সারণি ৩.৩.৪ এ দেশের সাধারণ খানার প্রধান বসতঘরের দেয়ালের উপকরণের চিত্র উপস্থাপন করা হয়েছে। সারণি বিশ্লেষণে দেখা যায়, সাধারণ খানার মধ্যে সর্বোচ্চ ৪৬.৬৬ শতাংশের প্রধান বসতঘরের দেয়াল সিমেন্ট/কংক্রিট/ইট/ পোড়ামাটি দিয়ে তৈরি। অন্যদিকে ৪২.০০ শতাংশের বসতঘরের দেয়াল ধাতব টিন/সিআই শিট/ঢেউটিন তৈরি যা দ্বিতীয় সর্বোচ্চ। পল্লি এলাকায় বসতঘরের দেয়ালের উপকরণ হিসেবে ধাতব টিন/সিআই শিট/ঢেউটিন এর ব্যবহার সর্বাধিক ৪৯.৪৪ শতাংশ যা ময়মনসিংহ বিভাগে সর্বোচ্চ ৭৪.০৮ শতাংশ। অন্যদিকে শহরে অবস্থিত খানার প্রধান বসতঘরের দেয়ালের উপকরণ হিসেবে সিমেন্ট/কংক্রিট/ইট/পোড়ামাটি এর ব্যবহার সর্বাধিক ৬৭.২০ শতাংশ যা ঢাকায় সর্বোচ্চ

Data regarding the wall materials of the main dwelling of general households are presented in Table 3.3.4. It shows that in total, the highest percent of households, 46.66% have used Cement/ Concrete/Brick/Terracotta as the wall materials of their main dwelling structure followed by Metal Sheet /CI Sheet/Corrugated Iron Sheet, 42.00%. In the rural areas, the use of Metal Sheet/CI Sheet/Corrugated Iron Sheet as the wall materials of the main dwellings is recorded as the highest 49.44%; while it is the highest, 74.08% in the Mymensingh division. On the other hand, in the urban areas, the use of Cement/Concrete/Brick/Terracotta are noted as

৭৬.১৮ শতাংশ। সারাদেশে খানার প্রধান বসতঘরের দেয়ালের উপকরণ হিসেবে মাটি/কাদামাটির ব্যবহার মাত্র ৬.৮৪ শতাংশ যা রাজশাহী বিভাগে সর্বাধিক অর্থাৎ ১৮.৫০ শতাংশ।

the highest, 67.20% households; while it is found as the highest, 76.18% in Dhaka division. It can be noted that, only 6.84% of the total households of the country have used Soil/Mud as the wall material and the highest 18.50% in Rajshahi.

Table 3.3.5 General Household by Roof Material of Main Dwelling by Division and Location, 2022

Division & Location	Roof Material						
	Total	Cement/ Concrete/Tile	Metal Sheet/ CI Sheet/ Corrugated Iron Sheet	Wood/Bamboo/ Mat/Straw/Chhan/ Bichali/Golpata/ Palm Leaf/ Polythene	Hand-made Tiles/Tile	Other Materials	No Roof
1	2	3	4	5	6	7	8
Number							
National	**40257678**	**9508123**	**30097597**	**487484**	**132830**	**18319**	**13325**
Rural	27608764	3950115	23166379	361242	111428	11776	7824
Urban	12648914	5558008	6931218	126242	21402	6543	5501
Barishal	**2196912**	**305948**	**1855191**	**33152**	**761**	**824**	**1036**
Rural	1653665	155608	1469831	26288	567	647	724
Urban	543247	150340	385360	6864	194	177	312
Chattogram	**7393636**	**2106750**	**5071989**	**202800**	**4331**	**4593**	**3173**
Rural	4879071	997356	3737016	138280	1866	2859	1694
Urban	2514565	1109394	1334973	64520	2465	1734	1479
Dhaka	**11180030**	**4072044**	**7041533**	**50922**	**6396**	**5482**	**3653**
Rural	5927505	1091782	4799301	31232	1577	2217	1396
Urban	5252525	2980262	2242232	19690	4819	3265	2257
Khulna	**4467293**	**1324640**	**2937105**	**90220**	**112209**	**2333**	**786**
Rural	3370994	852914	2342356	73349	99869	1943	563
Urban	1096299	471726	594749	16871	12340	390	223
Mymensingh	**3031941**	**208215**	**2795468**	**25046**	**964**	**1480**	**768**
Rural	2373386	76876	2273064	21020	686	1208	532
Urban	658555	131339	522404	4026	278	272	236
Rajshahi	**5337040**	**852587**	**4457271**	**19035**	**5129**	**1321**	**1697**
Rural	4114140	433722	3658722	15143	4374	1023	1156
Urban	1222900	418865	798549	3892	755	298	541
Rangpur	**4465475**	**256095**	**4174246**	**31788**	**1185**	**1064**	**1097**
Rural	3520121	110173	3381587	25730	929	865	837
Urban	945354	145922	792659	6058	256	199	260
Sylhet	**2185351**	**381844**	**1764794**	**34521**	**1855**	**1222**	**1115**
Rural	1769882	231684	1504502	30200	1560	1014	922
Urban	415469	150160	260292	4321	295	208	193
Percent							
National	**100.00**	**23.62**	**74.76**	**1.21**	**0.33**	**0.05**	**0.03**
Rural	100.00	14.31	83.91	1.31	0.40	0.04	0.03
Urban	100.00	43.94	54.80	1.00	0.17	0.05	0.04
Barishal	**100.00**	**13.93**	**84.45**	**1.51**	**0.03**	**0.04**	**0.05**
Rural	100.00	9.41	88.88	1.59	0.03	0.04	0.04
Urban	100.00	27.67	70.94	1.26	0.04	0.03	0.06
Chattogram	**100.00**	**28.49**	**68.60**	**2.74**	**0.06**	**0.06**	**0.04**
Rural	100.00	20.44	76.59	2.83	0.04	0.06	0.03
Urban	100.00	44.12	53.09	2.57	0.10	0.07	0.06

Division & Location	Roof Material						
	Total	Cement/ Concrete/Tile	Metal Sheet/ CI Sheet/ Corrugated Iron Sheet	Wood/Bamboo/ Mat/Straw/Chhan/ Bichali/Golpata/ Palm Leaf/ Polythene	Hand-made Tiles/Tile	Other Materials	No Roof
1	2	3	4	5	6	7	8
Dhaka	**100.00**	**36.42**	**62.98**	**0.46**	**0.06**	**0.05**	**0.03**
Rural	100.00	18.42	80.97	0.53	0.03	0.04	0.02
Urban	100.00	56.74	42.69	0.37	0.09	0.06	0.04
Khulna	**100.00**	**29.65**	**65.75**	**2.02**	**2.51**	**0.05**	**0.02**
Rural	100.00	25.30	69.49	2.18	2.96	0.06	0.02
Urban	100.00	43.03	54.25	1.54	1.13	0.04	0.02
Mymensingh	**100.00**	**6.87**	**92.20**	**0.83**	**0.03**	**0.05**	**0.03**
Rural	100.00	3.24	95.77	0.89	0.03	0.05	0.02
Urban	100.00	19.94	79.33	0.61	0.04	0.04	0.04
Rajshahi	**100.00**	**15.97**	**83.52**	**0.36**	**0.10**	**0.02**	**0.03**
Rural	100.00	10.54	88.93	0.37	0.11	0.02	0.03
Urban	100.00	34.25	65.30	0.32	0.06	0.02	0.04
Rangpur	**100.00**	**5.74**	**93.48**	**0.71**	**0.03**	**0.02**	**0.02**
Rural	100.00	3.13	96.06	0.73	0.03	0.02	0.02
Urban	100.00	15.44	83.85	0.64	0.03	0.02	0.03
Sylhet	**100.00**	**17.47**	**80.76**	**1.58**	**0.08**	**0.06**	**0.05**
Rural	100.00	13.09	85.01	1.71	0.09	0.06	0.05
Urban	100.00	36.14	62.65	1.04	0.07	0.05	0.05

সারণি ৩.৩.৫ এ দেশের সাধারণ খানার প্রধান বসতঘরের ছাদের/ছাউনির উপকরণের উপাত্ত প্রদান করা হয়েছে। বিশ্লেষণে দেখা যায়, সাধারণ খানার মধ্যে সর্বোচ্চ ৭৪.৭৬ শতাংশের বসতঘরের ছাদ/ছাউনি ধাতব টিন/সিআই শিট/ ঢেউটিন দিয়ে তৈরি। এছাড়াও দ্বিতীয় সর্বোচ্চ ২৩.৬২ শতাংশ বসতঘরের ছাদ সিমেন্ট/কংক্রিট/টালি দিয়ে তৈরি। পল্লি ও শহরভিত্তিক উপাত্ত পর্যালোচনায় দেখা যায়, পল্লিতে অবস্থিত বসতঘরের ছাদ/ছাউনির উপকরণ হিসেবে ধাতব টিন/ সিআই শিট/ঢেউটিনের ব্যবহার সর্বাধিক যা ৮৩.৯১ %। অন্যদিকে শহরাঞ্চলে ছাদ/ছাউনির উপকরণ হিসেবে ধাতব টিন/সিআই শিট/ঢেউটিন এর ব্যবহার সর্বোচ্চ ৫৪.৮০ শতাংশ হলেও এর উল্লেখযোগ্য পরিমাণ ৪৩.৯৪ শতাংশ সিমেন্ট/কংক্রিট/টালি দিয়ে তৈরি যা দ্বিতীয় সর্বোচ্চ। বিভাগভিত্তিক বিশ্লেষণে দেখা যায়, বসতঘরের ছাদ/ছাউনির উপকরণ হিসেবে সিমেন্ট/কংক্রিট/টালি এর ব্যবহার ঢাকায় সর্বোচ্চ ৩৬.৪২ শতাংশ।

The scenario of the roof materials of the main dwelling of general households has been reflected in Table 3.3.5. It shows that the highest 74.76% of the total households in the country have used Metal Sheet /CI Sheet/Corrugated Iron Sheet as roof materials of main dwellings followed by Cement/Concrete/Tali, 23.62%. Analysing the data by rural and urban, it is found that in the rural areas, the highest, 83.91% of the total households have used Metal Sheet/CI Sheet/Corrugated Iron Sheet as roof materials of their main dwellings while in the urban areas, the use of Metal Sheet /CI Sheet/Corrugated Iron Sheet is recorded as the highest, 54.80%, followed by Cement/Concrete/Tali, 43.94% In the analysis by division, it is unfold that the use of Cement/Concrete/Tali as roof materials is the highest, 36.42% in Dhaka.

Table 3.3.6 General Household by Structure of Main Dwelling by Division and Location, 2022

Division & Location	Type of Structure				
	Total	Pucca	Semi-pucca	Kancha	Jhupri
1	2	3	4	5	6
Number					
National	**40257678**	**9041017**	**7319261**	**23661633**	**235767**
Rural	27608764	3546542	4454373	19432031	175818
Urban	12648914	5494475	2864888	4229602	59949
Barishal	**2196912**	**285677**	**207099**	**1683031**	**21105**
Rural	1653665	138185	122054	1376508	16918
Urban	543247	147492	85045	306523	4187
Chattogram	**7393636**	**2051528**	**1037300**	**4212935**	**91873**
Rural	4879071	954462	570187	3291547	62875
Urban	2514565	1097066	467113	921388	28998
Dhaka	**11180030**	**4029213**	**2249871**	**4876299**	**24647**
Rural	5927505	1066456	1092280	3753199	15570
Urban	5252525	2962757	1157591	1123100	9077
Khulna	**4467293**	**1136169**	**887456**	**2399696**	**43972**
Rural	3370994	680537	626784	2028606	35067
Urban	1096299	455632	260672	371090	8905
Mymensingh	**3031941**	**193342**	**473509**	**2350491**	**14599**
Rural	2373386	64258	297801	1998950	12377
Urban	658555	129084	175708	351541	2222
Rajshahi	**5337040**	**761897**	**956051**	**3612852**	**6240**
Rural	4114140	350019	652332	3107105	4684
Urban	1222900	411878	303719	505747	1556
Rangpur	**4465475**	**227712**	**951171**	**3272010**	**14582**
Rural	3520121	84949	661446	2761950	11776
Urban	945354	142763	289725	510060	2806
Sylhet	**2185351**	**355479**	**556804**	**1254319**	**18749**
Rural	1769882	207676	431489	1114166	16551
Urban	415469	147803	125315	140153	2198
Percent					
National	**100.00**	**22.46**	**18.18**	**58.78**	**0.59**
Rural	100.00	12.85	16.13	70.38	0.64
Urban	100.00	43.44	22.65	33.44	0.47
Barishal	**100.00**	**13.00**	**9.43**	**76.61**	**0.96**
Rural	100.00	8.36	7.38	83.24	1.02
Urban	100.00	27.15	15.65	56.42	0.77
Chattogram	**100.00**	**27.75**	**14.03**	**56.98**	**1.24**
Rural	100.00	19.56	11.69	67.46	1.29
Urban	100.00	43.63	18.58	36.64	1.15
Dhaka	**100.00**	**36.04**	**20.12**	**43.62**	**0.22**
Rural	100.00	17.99	18.43	63.32	0.26
Urban	100.00	56.41	22.04	21.38	0.17

Division & Location	Type of Structure				
	Total	Pucca	Semi-pucca	Kancha	Jhupri
1	2	3	4	5	6
Khulna	**100.00**	**25.43**	**19.87**	**53.72**	**0.98**
Rural	100.00	20.19	18.59	60.18	1.04
Urban	100.00	41.56	23.78	33.85	0.81
Mymensingh	**100.00**	**6.38**	**15.62**	**77.52**	**0.48**
Rural	100.00	2.71	12.55	84.22	0.52
Urban	100.00	19.60	26.68	53.38	0.34
Rajshahi	**100.00**	**14.28**	**17.91**	**67.69**	**0.12**
Rural	100.00	8.51	15.86	75.52	0.11
Urban	100.00	33.68	24.84	41.36	0.13
Rangpur	**100.00**	**5.10**	**21.30**	**73.27**	**0.33**
Rural	100.00	2.41	18.79	78.46	0.33
Urban	100.00	15.10	30.65	53.95	0.30
Sylhet	**100.00**	**16.27**	**25.48**	**57.40**	**0.86**
Rural	100.00	11.73	24.38	62.95	0.94
Urban	100.00	35.57	30.16	33.73	0.53

সারণি ৩.৩.৬ এ সাধারণ খানার প্রধান বসতঘরের মেঝে, দেয়াল ও ছাদের উপকরণের কম্বিনেশনের ভিত্তিতে নির্ণিত ক্যাটাগরিসমূহের তথ্য প্রদর্শন করা হয়েছে। প্রদত্ত উপাত্ত বিশ্লেষণে দেখা যায়, জাতীয় পর্যায়ে সর্বোচ্চ সংখ্যক খানার প্রধান বসতঘরের কাঠামো কাঁচা যা ৫৮.৭৮% এবং দ্বিতীয় সর্বোচ্চ সংখ্যক খানার বসতঘরের কাঠামো পাকা যা ২২.৪৬% এবং আধা পাকা ১৮.১৮%। পল্লি ও শহরভিত্তিক পর্যালোচনায় দেখা যায়, পল্লিতে সর্বাধিক সংখ্যক ৭০.৩৮% খানার প্রধান বসতঘরের কাঠামো কাঁচা। অন্যদিকে শহরাঞ্চলে খানার প্রধান বসতঘরের কাঠামোর মধ্যে সর্বাধিক সংখ্যক পাকা যা ৪৩.৪৪%।

বিভাগভিত্তিক পর্যালোচনায় দেখা যায়, ঢাকার মোট বসতঘরের কাঠামোর মধ্যে পাকা ৩৬.০৪% যা পর্যায়ক্রমে চট্টগ্রামে ২৭.৭৫%, খুলনায় ২৫.৪৩%, সিলেটে ১৬.২৭%, রাজশাহীতে ১৪.২৮%, বরিশালে ১৩.০০%, ময়মনসিংহে ৬.৩৮% ও রংপুরে ৫.১০%।

Table 3.3.6 illustrates the data derived through a number of combinations of floor, wall and roof materials of the main dwelling structure. It is evident from the figures that in the case of the main dwelling structure, kancha holds the highest share with 58.78% followed by pucca, 22.46% and semi-pacca, 18.18%. Analysing the data by rural and urban, it is found that in the rural areas, kancha occupies the largest, 70.38% while in the urban areas, pucca has been the highest, 43.44%.

By divisional analysis, it is observed that in the total dwelling structure, pucca is recorded at 36.04% in Dhaka followed by 27.75% in Chattogram, 25.43% in Khulna, 16.27% in Sylhet, 14.28% in Rajshahi, 13.00% in Barishal, 6.38% in Mymensingh and 5.10% in Rangpur.

Figure 3.3.3 Main Dwelling of General Household by Structure, 2022

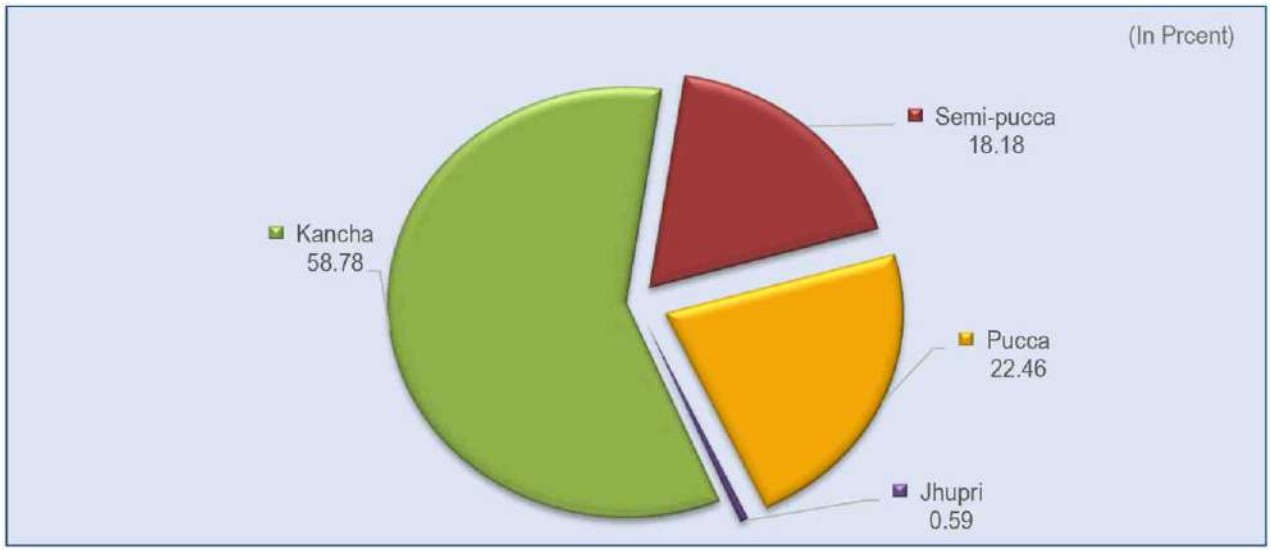

লেখচিত্র ৩.৩.৩ এ প্রতীয়মান, দেশে ৫৮.৭৮ শতাংশ খানার প্রধান বসতঘরের কাঠামো কাঁচা। এছাড়াও লক্ষণীয় যে, ২২.৪৬ শতাংশ খানার বসতঘর পাকা এবং ১৮.১৮ শতাংশ খানার বসতঘর আধাপাকা।

It is evident from the Figure 3.3.3 that in case of main dwelling structure, kancha holds the highest share with 58.78% followed by pucca, 22.46% and semi-pucca, 18.18% in the country.

Table 3.3.7 Dwelling by Division and Location, 2022

Division	Number			Percent		
	Total	Rural	Urban	Total	Rural	Urban
1	2	3	4	5	6	7
National	**35621687**	**27646822**	**7974865**	**100.00**	**77.61**	**22.39**
Barishal	2017232	1575866	441366	5.66	78.12	21.88
Chattogram	6368375	4757815	1610560	17.88	74.71	25.29
Dhaka	7963768	5746373	2217395	22.36	72.16	27.84
Khulna	4279742	3395343	884399	12.01	79.34	20.66
Mymensingh	3042617	2462687	579930	8.54	80.94	19.06
Rajshahi	5100795	4094513	1006282	14.32	80.27	19.73
Rangpur	4983781	4037825	945956	13.99	81.02	18.98
Sylhet	1865377	1576400	288977	5.24	84.51	15.49

সারণি ৩.৩.৭ এ দেশের বাসগৃহ সংক্রান্ত উপাত্ত উপস্থাপন করা হয়েছে। শুমারিতে প্রাপ্ত তথ্য অনুযায়ী দেশে সর্বমোট বাসগৃহের সংখ্যা ৩,৫৬,২১,৬৮৭ যার মধ্যে ২,৭৬,৪৬,৮২২টি পল্লিতে ও ৭৯,৭৪,৮৬৫টি শহরে অবস্থিত। বিভাগভিত্তিক বিশ্লেষণে দেখা যায়, ঢাকায় অবস্থিত বাসগৃহের সংখ্যা সর্বাধিক যা সমগ্র দেশের ২২.৩৬%।

The data on the total dwellings of the country is presented in the Table 3.3.7. It shows that the total number of dwellings in the country is 3,56,21,687, of which 2,76,46,822 is located in the rural areas and 79,74,865 in the urban areas. Analysing the figures by division, it is evident that the highest number of dwellings is recorded in Dhaka, being 22.36% of the total dwellings of the country.

Table 3.3.8 General Household by Ownership Status, Division and Location, 2022

Division & Location	Ownership Status					
	Total	Own dwelling unit	Rented but having own dwelling unit elsewhere	Rented and having no own dwelling unit elsewhere	Rent free but having own dwelling unit elsewhere	Rent free and having no own dwelling unit elsewhere
1	2	3	4	5	6	7
Number						
National	**40257678**	**32525359**	**5763681**	**1195555**	**222057**	**551026**
Rural	27608764	25489781	1374771	252292	109119	382801
Urban	12648914	7035578	4388910	943263	112938	168225
Barishal	**2196912**	**2008152**	**136196**	**27748**	**8120**	**16696**
Rural	1653665	1606003	25561	5758	4921	11422
Urban	543247	402149	110635	21990	3199	5274
Chattogram	**7393636**	**6109136**	**979772**	**178957**	**38258**	**87513**
Rural	4879071	4605321	151022	40229	20370	62129
Urban	2514565	1503815	828750	138728	17888	25384
Dhaka	**11180030**	**6539640**	**3725124**	**733693**	**89142**	**92431**
Rural	5927505	4723082	984560	140843	28725	50295
Urban	5252525	1816558	2740564	592850	60417	42136
Khulna	**4467293**	**4042414**	**243313**	**99957**	**20901**	**60708**
Rural	3370994	3249828	53425	20257	11775	35709
Urban	1096299	792586	189888	79700	9126	24999
Mymensingh	**3031941**	**2818968**	**153589**	**23254**	**9484**	**26646**
Rural	2373386	2304146	43142	4053	5531	16514
Urban	658555	514822	110447	19201	3953	10132
Rajshahi	**5337040**	**4945311**	**226397**	**53084**	**21223**	**91025**
Rural	4114140	3980622	39456	14391	13414	66257
Urban	1222900	964689	186941	38693	7809	24768
Rangpur	**4465475**	**4216914**	**124243**	**27869**	**14972**	**81477**
Rural	3520121	3428216	22360	6854	8800	53891
Urban	945354	788698	101883	21015	6172	27586
Sylhet	**2185351**	**1844824**	**175047**	**50993**	**19957**	**94530**
Rural	1769882	1592563	55245	19907	15583	86584
Urban	415469	252261	119802	31086	4374	7946
Percent						
National	**100.00**	**80.79**	**14.32**	**2.97**	**0.55**	**1.37**
Rural	100.00	92.32	4.98	0.91	0.40	1.39
Urban	100.00	55.62	34.70	7.46	0.89	1.33
Barishal	**100.00**	**91.41**	**6.20**	**1.26**	**0.37**	**0.76**
Rural	100.00	97.12	1.55	0.35	0.30	0.69
Urban	100.00	74.03	20.37	4.05	0.59	0.97
Chattogram	**100.00**	**82.63**	**13.25**	**2.42**	**0.52**	**1.18**
Rural	100.00	94.39	3.10	0.82	0.42	1.27
Urban	100.00	59.80	32.96	5.52	0.71	1.01
Dhaka	**100.00**	**58.49**	**33.32**	**6.56**	**0.80**	**0.83**
Rural	100.00	79.68	16.61	2.38	0.48	0.85
Urban	100.00	34.58	52.18	11.29	1.15	0.80
Khulna	**100.00**	**90.49**	**5.45**	**2.24**	**0.47**	**1.36**
Rural	100.00	96.41	1.58	0.60	0.35	1.06
Urban	100.00	72.30	17.32	7.27	0.83	2.28
Mymensingh	**100.00**	**92.98**	**5.07**	**0.77**	**0.31**	**0.88**
Rural	100.00	97.08	1.82	0.17	0.23	0.70
Urban	100.00	78.17	16.77	2.92	0.60	1.54
Rajshahi	**100.00**	**92.66**	**4.24**	**0.99**	**0.40**	**1.71**
Rural	100.00	96.75	0.96	0.35	0.33	1.61
Urban	100.00	78.89	15.29	3.16	0.64	2.03
Rangpur	**100.00**	**94.43**	**2.78**	**0.62**	**0.34**	**1.82**
Rural	100.00	97.39	0.64	0.19	0.25	1.53
Urban	100.00	83.43	10.78	2.22	0.65	2.92
Sylhet	**100.00**	**84.42**	**8.01**	**2.33**	**0.91**	**4.33**
Rural	100.00	89.98	3.12	1.12	0.88	4.89
Urban	100.00	60.72	28.84	7.48	1.05	1.91

সারণি ৩.৩.৮ এ সাধারণ খানার বাসগৃহের মালিকানা সংক্রান্ত

Data on the ownership status of dwellings of the

উপাত্ত প্রদান করা হয়েছে। তথ্য-উপাত্ত পর্যালোচনায় দেখা যায়, দেশের ৮০.৭৯% খানা নিজস্ব মালিকানাধীন বাসগৃহে বসবাস করে। এ হার পল্লিতে ৯২.৩২% এবং শহরে ৫৫.৬২%। বিভাগভিত্তিক এ হার রংপুর বিভাগে সর্বোচ্চ, ৯৪.৪৩% ও ঢাকায় সর্বনিম্ন, ৫৮.৪৯%। ভাড়া বাসায় বসবাস করে কিন্তু অন্য স্থানে নিজস্ব বাসগৃহ রয়েছে দেশে এমন খানার হার ১৪.৩২%। এ হার সর্বোচ্চ ঢাকায়, ৩৩.৩২% এবং দ্বিতীয় সর্বোচ্চ চট্টগ্রাম বিভাগে ১৩.২৫%।

অপরদিকে ভাড়া বাসায় বসবাস করে এবং অন্য কোথাও নিজস্ব বাসগৃহ নেই এমন খানা ২.৯৭%। বিনা ভাড়ায় বসবাস করে কিন্তু অন্য কোথাও নিজস্ব বাসগৃহ আছে এমন খানা ০.৫৫%। বিনা ভাড়ায় বসবাস করে এবং অন্য কোথাও নিজস্ব বাসগৃহ নেই দেশে এমন খানার সংখ্যা ১.৩৭%।

৩.৩.৩ খানার সুবিধাদি

এ সেকশনে সাধারণ খানায় বিদ্যমান বিভিন্ন সুযোগ-সুবিধা যেমন: খাবার পানির উৎস, টয়লেট সুবিধা ও টয়লেট ব্যবহারের ধরন, হাত ধোয়ার ব্যবস্থা, খানায় বিদ্যুৎ সুবিধার উৎস, রান্নার জ্বালানির উৎস ইত্যাদি সংক্রান্ত উপাত্ত উপস্থাপন করা হয়েছে।

general households are provided in the table 3.3.8. Analysing the figures, it is manifested that 80.79% of the total households of the country live in their own dwellings, and it is 92.32% in the rural areas and 55.62% in the urban areas. Among the divisions, the largest number of households having own dwellings is evident in Rangpur, 94.43% while the lowest is seen in Dhaka, 58.49%. The percentage of households living in rented house but having own dwelling elsewhere is 14.32%. This rate is seen highest, 33.32%, in Dhaka and second highest, 13.25% in the Chattogram division.

Conversely, the percentage of households living in rented house and having no own dwelling elsewhere is 2.97%. Moreover, households living in the rent-free dwelling but having own dwelling elsewhere, 0.55% and households living in rent-free dwelling and having no own dwelling elsewhere is 1.37%.

3.3.3 Household Facilities

Data on existing facilities of the general households such as the source of drinking water, toilet facilities, type of toilet use, handwashing facilities, source of electricity and cooking fuel etc. are presented in this section.

Table 3.3.9 General Household by Main Source of Drinking Water, Division and Location, 2022

Division & Location	Source of Drinking Water								
	Total	Tap/Pipe (Supply)	Tube-well (Deep/ Shallow)	Bottled/ Jar Water	Well	Pond/River/ Canal/Lake	Spring	Rain Water	Others
1	2	3	4	5	6	7	8	9	10
Number									
National	**40257678**	**4484464**	**34825416**	**228419**	**138674**	**359252**	**45541**	**162742**	**13170**
Rural	27608764	512744	26399121	117606	110086	298340	36396	124667	9804
Urban	12648914	3971720	8426295	110813	28588	60912	9145	38075	3366
Barishal	**2196912**	**81727**	**2019048**	**4693**	**1640**	**62769**	**0**	**26716**	**319**
Rural	1653665	8860	1562906	2599	1543	56006	0	21491	260
Urban	543247	72867	456142	2094	97	6763	0	5225	59
Chattogram	**7393636**	**872840**	**6325513**	**30961**	**78659**	**36556**	**43555**	**602**	**4950**
Rural	4879071	83511	4665638	9182	53912	28095	34433	445	3855
Urban	2514565	789329	1659875	21779	24747	8461	9122	157	1095
Dhaka	**11180030**	**2855730**	**8271562**	**43926**	**2278**	**4162**	**0**	**0**	**2372**
Rural	5927505	210994	5704417	5434	1595	3462	0	0	1603
Urban	5252525	2644736	2567145	38492	683	700	0	0	769
Khulna	**4467293**	**144529**	**3877578**	**138640**	**1633**	**168636**	**0**	**135424**	**853**
Rural	3370994	13072	3029027	93355	1481	130754	0	102731	574
Urban	1096299	131457	848551	45285	152	37882	0	32693	279
Mymensingh	**3031941**	**44340**	**2976146**	**1702**	**5536**	**2441**	**0**	**0**	**1776**
Rural	2373386	5344	2358106	1201	5058	2235	0	0	1442
Urban	658555	38996	618040	501	478	206	0	0	334
Rajshahi	**5337040**	**334394**	**4992489**	**3527**	**4399**	**825**	**0**	**0**	**1406**

Division & Location	Source of Drinking Water								
	Total	Tap/Pipe (Supply)	Tube-well (Deep/ Shallow)	Bottled/ Jar Water	Well	Pond/River/ Canal/Lake	Spring	Rain Water	Others
1	2	3	4	5	6	7	8	9	10
Rural	4114140	166995	3939693	1858	3931	635	0	0	1028
Urban	1222900	167399	1052796	1669	468	190	0	0	378
Rangpur	**4465475**	**40216**	**4421803**	**1245**	**891**	**626**	**0**	**0**	**694**
Rural	3520121	5720	3511687	977	789	499	0	0	449
Urban	945354	34496	910116	268	102	127	0	0	245
Sylhet	**2185351**	**110688**	**1941277**	**3725**	**43638**	**83237**	**1986**	**0**	**800**
Rural	1769882	18248	1627647	3000	41777	76654	1963	0	593
Urban	415469	92440	313630	725	1861	6583	23	0	207
Percent									
National	**100.00**	**11.14**	**86.51**	**0.57**	**0.34**	**0.89**	**0.11**	**0.40**	**0.03**
Rural	100.00	1.86	95.62	0.43	0.40	1.08	0.13	0.45	0.04
Urban	100.00	31.40	66.62	0.88	0.23	0.48	0.07	0.30	0.03
Barishal	**100.00**	**3.72**	**91.90**	**0.21**	**0.07**	**2.86**	**0.00**	**1.22**	**0.01**
Rural	100.00	0.54	94.51	0.16	0.09	3.39	0.00	1.30	0.02
Urban	100.00	13.41	83.97	0.39	0.02	1.24	0.00	0.96	0.01
Chattogram	**100.00**	**11.81**	**85.55**	**0.42**	**1.06**	**0.49**	**0.59**	**0.01**	**0.07**
Rural	100.00	1.71	95.63	0.19	1.10	0.58	0.71	0.01	0.08
Urban	100.00	31.39	66.01	0.87	0.98	0.34	0.36	0.01	0.04
Dhaka	**100.00**	**25.54**	**73.99**	**0.39**	**0.02**	**0.04**	**0.00**	**0.00**	**0.02**
Rural	100.00	3.56	96.24	0.09	0.03	0.06	0.00	0.00	0.03
Urban	100.00	50.35	48.87	0.73	0.01	0.01	0.00	0.00	0.01
Khulna	**100.00**	**3.24**	**86.80**	**3.10**	**0.04**	**3.77**	**0.00**	**3.03**	**0.02**
Rural	100.00	0.39	89.86	2.77	0.04	3.88	0.00	3.05	0.02
Urban	100.00	11.99	77.40	4.13	0.01	3.46	0.00	2.98	0.03
Mymensingh	**100.00**	**1.46**	**98.16**	**0.06**	**0.18**	**0.08**	**0.00**	**0.00**	**0.06**
Rural	100.00	0.23	99.36	0.05	0.21	0.09	0.00	0.00	0.06
Urban	100.00	5.92	93.85	0.08	0.07	0.03	0.00	0.00	0.05
Rajshahi	**100.00**	**6.27**	**93.54**	**0.07**	**0.08**	**0.02**	**0.00**	**0.00**	**0.03**
Rural	100.00	4.06	95.76	0.05	0.10	0.02	0.00	0.00	0.02
Urban	100.00	13.69	86.09	0.14	0.04	0.02	0.00	0.00	0.03
Rangpur	**100.00**	**0.90**	**99.02**	**0.03**	**0.02**	**0.01**	**0.00**	**0.00**	**0.02**
Rural	100.00	0.16	99.76	0.03	0.02	0.01	0.00	0.00	0.01
Urban	100.00	3.65	96.27	0.03	0.01	0.01	0.00	0.00	0.03
Sylhet	**100.00**	**5.06**	**88.83**	**0.17**	**2.00**	**3.81**	**0.09**	**0.00**	**0.04**
Rural	100.00	1.03	91.96	0.17	2.36	4.33	0.11	0.00	0.03
Urban	100.00	22.25	75.49	0.17	0.45	1.58	0.01	0.00	0.05

সারণি ৩.৩.৯ এ খানার খাবার পানির প্রধান উৎস সংক্রান্ত উপাত্ত শতকরা হারে উপস্থাপন করা হয়েছে। বর্ণিত উপাত্ত বিশ্লেষণে দেখা যায়, জাতীয় পর্যায়ে ৮৬.৫১% খানার খাবার পানির প্রধান উৎস গভীর/অগভীর টিউবওয়েল যা সকল বিভাগেই সর্বোচ্চ। খাবার পানির প্রধান উৎস হিসেবে দেশের ১১.১৪% খানা ট্যাপ/পাইপ (সাপ্লাই) এর পানি ব্যবহার করে যা ঢাকা বিভাগে সর্বোচ্চ ২৫.৫৪%। পুকুর/নদী/খাল/লেক এর পানি খাবার পানির প্রধান উৎস হিসেবে সর্বোচ্চ ব্যবহার হয় সিলেটে, ৩.৮১% এবং বৃষ্টির পানি সর্বোচ্চ, ৩.০৩% খানায় ব্যবহার পরিলক্ষিত হয় খুলনা বিভাগে।

Data regarding the main sources of drinking water for General Households are presented in Table 3.3.9. The data shows that at the national level, 86.51% of households use deep/shallow tube-well as the main source of drinking water, which is also noted as the highest in all the divisions. As many as 11.14% of the households use Tap/Pipe (Supply) water across the country, which is recorded highest, 25.54%, in Dhaka. In using Pond/River/Canal/Lake water as the main source of drinking water, the highest, 3.81% is seen in Sylhet and 3.03% households in Khulna division uses rain water which is the highest.

Figure 3.3.4 General Household by Main Source of Drinking Water, 2022

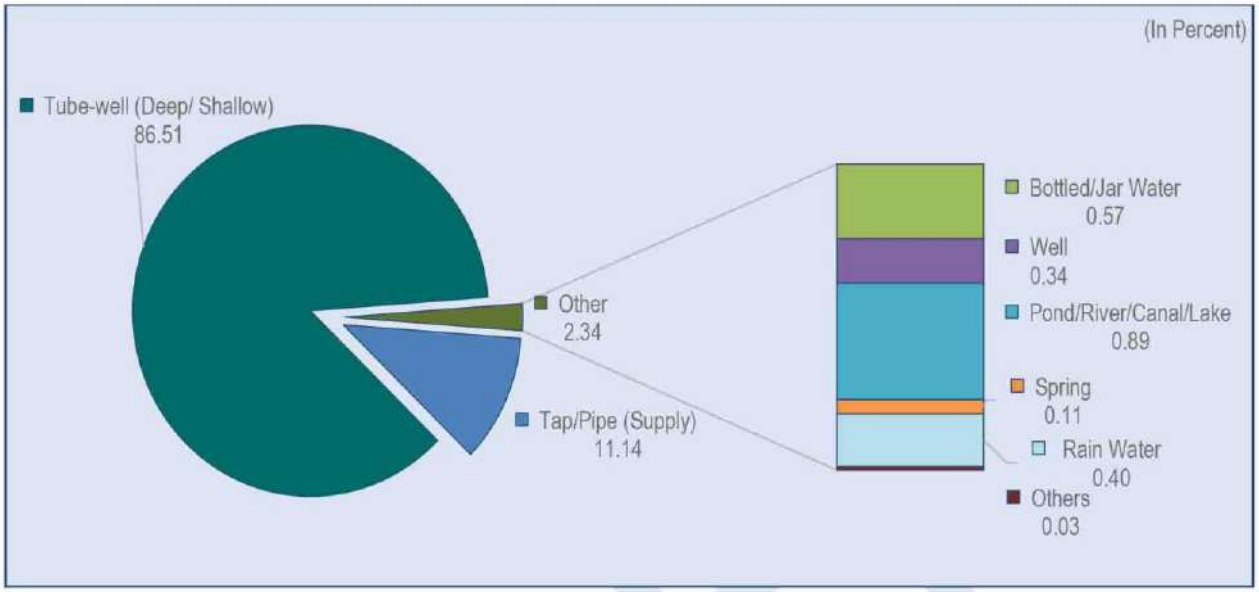

লেখচিত্র ৩.৩.৪ এ দেখা যায়, দেশের অধিকাংশ খানার (৮৬.৫১%) খাবার পানির প্রধান উৎস গভীর/অগভীর টিউবওয়েল। এছাড়াও, ১১.১৪% খাবার পানির উৎস ট্যাপ/পাইপ (সাপ্লাই)।

Figure 3.3.4 shows that most of the households (86.51%) of the country use deep/shallow tube-well as the main source of drinking water. Besides, 11.14% of households use tap/pipe (supply) water for drinking.

Table 3.3.10 General Household by Toilet Facilities, Division and Location, 2022

Division & Location	Toilet Facilities						
	Total	Safe Disposal with Flushing/ Pouring Water	Unsafe Disposal with Flushing/ Pouring Water	Pit Latrine with Slab/ Ventilated Improved Latrine/ Composting Latrine	Pit Latrine Without Slab/ Open Pit	Kancha/ Open/Hanging Latrine (Permanent/ Temporary)	Open Defecation/ No Latrine Available
1	2	3	4	5	6	7	8
				Number			
National	**40257678**	**22419454**	**5194608**	**8843635**	**1663615**	**1639346**	**497020**
Rural	27608764	13427863	3812237	7138546	1377437	1412283	440398
Urban	12648914	8991591	1382371	1705089	286178	227063	56622
Barishal	**2196912**	**833098**	**275420**	**926118**	**116356**	**39558**	**6362**
Rural	1653665	544135	207603	767000	97482	32036	5409
Urban	543247	288963	67817	159118	18874	7522	953
Chattogram	**7393636**	**4353235**	**1010836**	**1517165**	**276531**	**170749**	**65120**
Rural	4879071	2622732	711684	1153363	209506	129356	52430
Urban	2514565	1730503	299152	363802	67025	41393	12690
Dhaka	**11180030**	**7701861**	**1321875**	**1718433**	**249155**	**158184**	**30522**
Rural	5927505	3457819	791124	1322220	198327	132331	25684
Urban	5252525	4244042	530751	396213	50828	25853	4838
Khulna	**4467293**	**2453644**	**512179**	**1116800**	**170198**	**199731**	**14741**
Rural	3370994	1725514	408202	908055	141915	174404	12904
Urban	1096299	728130	103977	208745	28283	25327	1837
Mymensingh	**3031941**	**1169884**	**553059**	**792173**	**263749**	**206456**	**46620**
Rural	2373386	812480	451102	662991	226035	179730	41048
Urban	658555	357404	101957	129182	37714	26726	5572
Rajshahi	**5337040**	**2949185**	**607692**	**1214089**	**214913**	**268271**	**82890**
Rural	4114140	2109666	501276	1010369	180593	235981	76255
Urban	1222900	839519	106416	203720	34320	32290	6635
Rangpur	**4465475**	**1951326**	**519690**	**1229041**	**188377**	**384334**	**192707**
Rural	3520121	1407058	413945	1032652	159428	334472	172566
Urban	945354	544268	105745	196389	28949	49862	20141

Division & Location	Toilet Facilities						
	Total	Safe Disposal with Flushing/ Pouring Water	Unsafe Disposal with Flushing/ Pouring Water	Pit Latrine with Slab/ Ventilated Improved Latrine/ Composting Latrine	Pit Latrine Without Slab/ Open Pit	Kancha/ Open/Hanging Latrine (Permanent/ Temporary)	Open Defecation/ No Latrine Available
1	2	3	4	5	6	7	8
Sylhet	**2185351**	**1007221**	**393857**	**329816**	**184336**	**212063**	**58058**
Rural	1769882	748459	327301	281896	164151	193973	54102
Urban	415469	258762	66556	47920	20185	18090	3956
Percent							
National	**100.00**	**55.69**	**12.90**	**21.97**	**4.13**	**4.07**	**1.23**
Rural	100.00	48.64	13.81	25.86	4.99	5.12	1.60
Urban	100.00	71.09	10.93	13.48	2.26	1.80	0.45
Barishal	**100.00**	**37.92**	**12.54**	**42.16**	**5.30**	**1.80**	**0.29**
Rural	100.00	32.90	12.55	46.38	5.89	1.94	0.33
Urban	100.00	53.19	12.48	29.29	3.47	1.38	0.18
Chattogram	**100.00**	**58.88**	**13.67**	**20.52**	**3.74**	**2.31**	**0.88**
Rural	100.00	53.75	14.59	23.64	4.29	2.65	1.07
Urban	100.00	68.82	11.90	14.47	2.67	1.65	0.50
Dhaka	**100.00**	**68.89**	**11.82**	**15.37**	**2.23**	**1.41**	**0.27**
Rural	100.00	58.34	13.35	22.31	3.35	2.23	0.43
Urban	100.00	80.80	10.10	7.54	0.97	0.49	0.09
Khulna	**100.00**	**54.92**	**11.47**	**25.00**	**3.81**	**4.47**	**0.33**
Rural	100.00	51.19	12.11	26.94	4.21	5.17	0.38
Urban	100.00	66.42	9.48	19.04	2.58	2.31	0.17
Mymensingh	**100.00**	**38.59**	**18.24**	**26.13**	**8.70**	**6.81**	**1.54**
Rural	100.00	34.23	19.01	27.93	9.52	7.57	1.73
Urban	100.00	54.27	15.48	19.62	5.73	4.06	0.85
Rajshahi	**100.00**	**55.26**	**11.39**	**22.75**	**4.03**	**5.03**	**1.55**
Rural	100.00	51.28	12.18	24.56	4.39	5.74	1.85
Urban	100.00	68.65	8.70	16.66	2.81	2.64	0.54
Rangpur	**100.00**	**43.70**	**11.64**	**27.52**	**4.22**	**8.61**	**4.32**
Rural	100.00	39.97	11.76	29.34	4.53	9.50	4.90
Urban	100.00	57.57	11.19	20.77	3.06	5.27	2.13
Sylhet	**100.00**	**46.09**	**18.02**	**15.09**	**8.44**	**9.70**	**2.66**
Rural	100.00	42.29	18.49	15.93	9.27	10.96	3.06
Urban	100.00	62.28	16.02	11.53	4.86	4.35	0.95

সারণি ৩.৩.১০ এ সাধারণ খানায় ব্যবহৃত টয়লেট সুবিধা সংক্রান্ত উপাত্ত উপস্থাপন করা হয়েছে। সারণি নিরীক্ষণে দেখা যায়, জাতীয় পর্যায়ে ৫৫.৬৯% খানায় ফ্লাশ করে/পানি ঢেলে নিরাপদ নিষ্কাশন সম্বলিত টয়লেট সুবিধা রয়েছে যা ঢাকা বিভাগে সর্বোচ্চ, ৬৮.৮৯% ও বরিশালে সর্বনিম্ন, ৩৭.৯২%। দেশের শহর অঞ্চলে ৭১.০৯% খানায় এধরনের টয়লেট সুবিধা রয়েছে যা ঢাকা বিভাগে সর্বোচ্চ, ৮০.৮০%। অন্যদিকে, ফ্লাশ করে/পানি ঢেলে অনিরাপদ নিষ্কাশন সম্বলিত টয়লেট রয়েছে দেশের ১২.৯০% খানায় এবং স্ল্যাবসহ পিট ল্যাট্রিন/ভেন্টিলেটেড ইমপ্রুভড ল্যাট্রিন/কম্পোস্টিং ল্যাট্রিন সুবিধা রয়েছে ২১.৯৭% খানায়। উল্লেখ্য, দেশের মাত্র ১.২৩% খানায় কোনো ধরনের টয়লেট সুবিধা নেই।

Data related to the type of toilet facilities of general households are presented in Table 3.3.10. The analysis depicts that nationally, 55.69% of a households use the toilet facilities with safe disposal with flushing/ pouring water, which is the highest in Dhaka, 68.89% and the lowest, in Barishal, 37.92%. The percentage of the similar type of toilet facilities available in the urban areas is 71.09%, which is the highest, 80.80% in Dhaka. On the contrary, the percentage of households having the toilet facilities with unsafe disposal with flushing/ pouring water is 12.90% and the households having pit latrine with slab/ventilated improved latrine/composting latrine is 21.97% in the country. It is mentionable that only 1.23% of the total households of the country lack any kind of toilet facilities.

Figure 3.3.5 General Household by Toilet Facilities, 2022

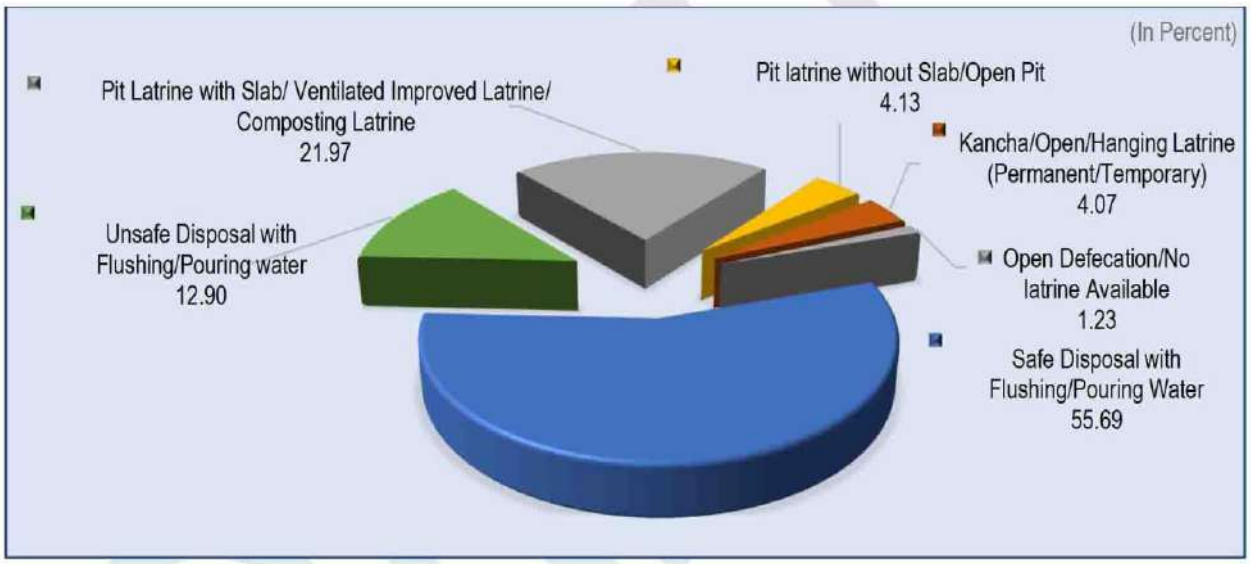

লেখচিত্র ৩.৩.৫ এ দেখা যায় যে, দেশে অর্ধেকেরও বেশি খানায় (৫৫.৬৯%) ফ্লাশ করে/পানি ঢেলে নিরাপদ নিষ্কাশন ব্যবস্থা সম্বলিত টয়লেট সুবিধা রয়েছে। স্ল্যাবসহ পিট ল্যাট্রিন/ভেন্টিলেটেড ইমপ্রুভড ল্যাট্রিন/কম্পোস্টিং ল্যাট্রিন সুবিধা রয়েছে ২১.৯৭% খানায়, যা দ্বিতীয় সর্বোচ্চ।

Figure 3.3.5 illustrates that more than a half (55.69%) of the total households of the country has the toilet facilities with safe disposal by flushing/pouring water followed by pit latrine with slab/ventilated improved latrine/composting latrine with 21.97%.

Table 3.3.11 General Household by Type of Toilet Use, Division and Location, 2022

Division	Type of Toilet use								
	Total			Rural			Urban		
	Total	Not-Shared	Shared	Total	Not-Shared	Shared	Total	Not-Shared	Shared
1	2	3	4	5	6	7	8	9	10
Number									
National	**39760658**	**29126202**	**10634456**	**27168366**	**20084165**	**7084201**	**12592292**	**9042037**	**3550255**
Barishal	2190550	1907290	283260	1648256	1438116	210140	542294	469174	73120
Chattogram	7328516	5845116	1483400	4826641	3886659	939982	2501875	1958457	543418
Dhaka	11149508	7516800	3632708	5901821	4161725	1740096	5247687	3355075	1892612
Khulna	4452552	3461646	990906	3358090	2598228	759862	1094462	863418	231044
Mymensingh	2985321	2044150	941171	2332338	1571625	760713	652983	472525	180458
Rajshahi	5254150	3656446	1597704	4037885	2751383	1286502	1216265	905063	311202
Rangpur	4272768	3001769	1270999	3347555	2311143	1036412	925213	690626	234587
Sylhet	2127293	1692985	434308	1715780	1365286	350494	411513	327699	83814
Percent									
National	**100.00**	**73.25**	**26.75**	**100.00**	**73.92**	**26.08**	**100.00**	**71.81**	**28.19**
Barishal	100.00	87.07	12.93	100.00	87.25	12.74	100.00	86.52	13.48
Chattogram	100.00	79.76	20.24	100.00	80.53	19.47	100.00	78.28	21.72
Dhaka	100.00	67.42	32.58	100.00	70.52	29.48	100.00	63.93	36.07
Khulna	100.00	77.75	22.25	100.00	77.37	22.63	100.00	78.89	21.11
Mymensingh	100.00	68.47	31.53	100.00	67.38	32.62	100.00	72.36	27.64
Rajshahi	100.00	69.59	30.41	100.00	68.14	31.86	100.00	74.41	25.59
Rangpur	100.00	70.25	29.75	100.00	69.04	30.96	100.00	74.65	25.35
Sylhet	100.00	79.58	20.42	100.00	79.57	20.43	100.00	79.63	20.37

সারণি ৩.৩.১১ এ খানায় টয়লেট ব্যবহারের ধরন সংক্রান্ত উপাত্ত উপস্থাপন করা হয়েছে। সারণি পর্যালোচনায় দেখা যায়, দেশে ৭৩.২৫ শতাংশ খানায় 'একক' টয়লেট সুবিধা রয়েছে যা পল্লিতে ৭৩.৯২ শতাংশ এবং শহরে ৭১.৮১ শতাংশ। বিভাগভিত্তিক এ হার বরিশালে সর্বোচ্চ ৮৭.০৭% এবং ঢাকায় সর্বনিম্ন ৬৭.৪২ ভাগ। অন্যদিকে সামগ্রিকভাবে ২৬.৭৫% খানা অন্য খানার সাথে যৌথভাবে টয়লেট ব্যবহার করে, যা পল্লি ও শহরাঞ্চলে যথাক্রমে ২৬.০৮ ও ২৮.১৯ শতাংশ।

Table 3.3.11 depicts the figures on the type of toilet use in general households. It demonstrates that 73.25% of the total households in the country use toilet with no sharing, which is 73.92% in the rural areas and 71.81%, in the urban areas. Analysing the figures by division, it is apparent that the percentage of not-shared toilet facilities is the highest in Barishal, 87.07% and the lowest, in Dhaka, 67.42%. On the other hand, the percentage of households having 'shared' toilet facilities in rural and urban areas are 26.08% and 28.19% respectively.

Figure 3.3.6 General Household by Type of Toilet use and Division, 2022

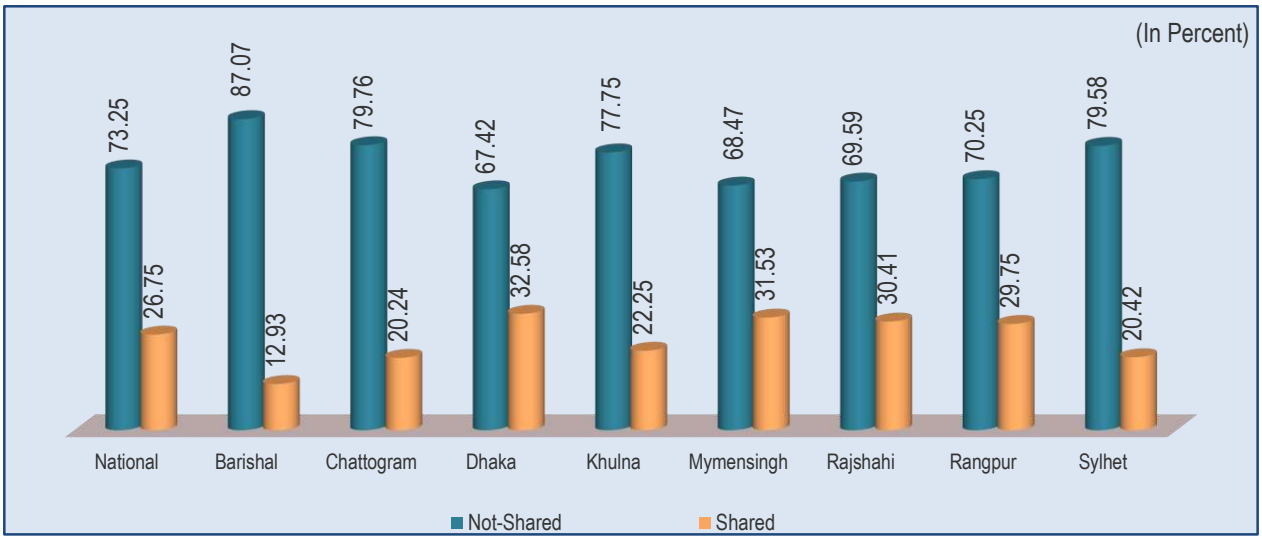

লেখচিত্র ৩.৩.৬ এর মাধ্যমে দেখা যায় যে, সকল বিভাগে একক টয়লেট ব্যবহারের পরিমাণ তুলনামূলক অনেক বেশি; এ হার বরিশালে সর্বাধিক (৮৭.০৭%)। অন্যদিকে, যৌথভাবে টয়লেট ব্যবহারের পরিমাণ ঢাকা বিভাগে সর্বাধিক (৩২.৫৮%)।

Figure 3.3.6 presents that in all divisions, the use of 'not-shared' toilet is comparatively high; it is the highest (87.07%) in Barishal. On the contrary, the rate of using shared toilet is evident as the highest (32.58%) in Dhaka.

Table 3.3.12 General Household by Separate Handwashing Facilities, Division and Location, 2022

Division & Location	Separate Handwashing Facilities				
	Total	Soap & Water	Only Soap	Only Water	No Separate Arrangement
1	2	3	4	5	6
Number					
National	**40257678**	**28014665**	**725677**	**7129540**	**4387796**
Rural	27608764	17857143	562772	5726434	3462415
Urban	12648914	10157522	162905	1403106	925381
Barishal	**2196912**	**1380822**	**43704**	**566566**	**205820**
Rural	1653665	980907	35713	470470	166575
Urban	543247	399915	7991	96096	39245
Chattogram	**7393636**	**4963181**	**110711**	**1604849**	**714895**
Rural	4879071	3054175	78389	1237094	509413
Urban	2514565	1909006	32322	367755	205482

Division & Location	Separate Handwashing Facilities				
	Total	Soap & Water	Only Soap	Only Water	No Separate Arrangement
1	2	3	4	5	6
Dhaka	**11180030**	**8716275**	**134779**	**1510845**	**818131**
Rural	5927505	4215219	90002	1061726	560558
Urban	5252525	4501056	44777	449119	257573
Khulna	**4467293**	**3253800**	**117071**	**614489**	**481933**
Rural	3370994	2379239	94630	511505	385620
Urban	1096299	874561	22441	102984	96313
Mymensingh	**3031941**	**1591474**	**66998**	**803936**	**569533**
Rural	2373386	1150712	54334	693353	474987
Urban	658555	440762	12664	110583	94546
Rajshahi	**5337040**	**3848795**	**106445**	**755305**	**626495**
Rural	4114140	2838854	89089	650638	535559
Urban	1222900	1009941	17356	104667	90936
Rangpur	**4465475**	**3093766**	**109636**	**645675**	**616398**
Rural	3520121	2360442	90737	547874	521068
Urban	945354	733324	18899	97801	95330
Sylhet	**2185351**	**1166552**	**36333**	**627875**	**354591**
Rural	1769882	877595	29878	553774	308635
Urban	415469	288957	6455	74101	45956
					Percent
National	**100.00**	**69.59**	**1.80**	**17.71**	**10.90**
Rural	100.00	64.68	2.04	20.74	12.54
Urban	100.00	80.30	1.29	11.09	7.32
Barishal	**100.00**	**62.85**	**1.99**	**25.79**	**9.37**
Rural	100.00	59.32	2.16	28.45	10.07
Urban	100.00	73.62	1.47	17.69	7.22
Chattogram	**100.00**	**67.13**	**1.50**	**21.71**	**9.67**
Rural	100.00	62.60	1.61	25.36	10.44
Urban	100.00	75.92	1.29	14.62	8.17
Dhaka	**100.00**	**77.96**	**1.21**	**13.51**	**7.32**
Rural	100.00	71.11	1.52	17.91	9.46
Urban	100.00	85.69	0.85	8.55	4.90
Khulna	**100.00**	**72.84**	**2.62**	**13.76**	**10.79**
Rural	100.00	70.58	2.81	15.17	11.44
Urban	100.00	79.77	2.05	9.39	8.79
Mymensingh	**100.00**	**52.49**	**2.21**	**26.52**	**18.78**
Rural	100.00	48.48	2.29	29.21	20.01
Urban	100.00	66.93	1.92	16.79	14.36
Rajshahi	**100.00**	**72.11**	**1.99**	**14.15**	**11.74**
Rural	100.00	69.00	2.17	15.81	13.02
Urban	100.00	82.59	1.42	8.56	7.44
Rangpur	**100.00**	**69.28**	**2.46**	**14.46**	**13.80**
Rural	100.00	67.06	2.58	15.56	14.80
Urban	100.00	77.57	2.00	10.35	10.08
Sylhet	**100.00**	**53.38**	**1.66**	**28.73**	**16.23**
Rural	100.00	49.58	1.69	31.29	17.44
Urban	100.00	69.55	1.55	17.84	11.06

সারণি ৩.৩.১২ এ সাধারণ খানায় হাতধোয়ার ব্যবস্থা সংক্রান্ত উপাত্ত উপস্থাপন করা হয়েছে। টয়লেটে শৌচকার্যের জন্য যে পানির ট্যাপ বা কল থাকে তা ব্যতীত হাত ধোয়ার জন্য যদি পৃথক ট্যাপ/কল/টিউবয়েল বা অন্য উপায়ে পানির ব্যবস্থা থাকে তাহলে উক্ত টয়লেটে হাতধোয়ার পৃথক ব্যবস্থা আছে বলে

Table 3.3.12 shows the data on separate hand washing facilities. A handwashing facility is treated as the separate handwashing facility if there is any tap/tube-well or any other source of water for handwashing separated from the tap or pipe used for anal cleaning. The table shows that

বিবেচনা করা হয়। সারণিতে প্রদত্ত উপাত্ত বিশ্লেষণে দেখা যায়, দেশে ৬৯.৫৯% খানায় সাবান ও পানিসহ হাতধোয়ার পৃথক ব্যবস্থা রয়েছে। পল্লি ও শহর এলাকায় এ হার যথাক্রমে ৬৪.৬৮% ও ৮০.৩০%। বিভাগ পর্যায়ে এ হার ঢাকায় সর্বোচ্চ ৭৭.৯৬% ও ময়মনসিংহে সর্বনিম্ন ৫২.৪৯%। উল্লেখ্য, দেশের ১০.৯০% খানায় টয়লেট ব্যতীত হাতধোয়ার পৃথক কোনো ব্যবস্থা নেই।

69.59% of total households have the separate handwashing facilities with 'Soap and Water' in the country, and this facility is available in 64.68% households in the rural areas and in 80.30% households in the urban areas. At the division level, this figure is evident as the highest in Dhaka, 77.96% and the lowest in Mymensingh, 52.49%. On the other hand, a total of 10.90% households do not have any separate handwashing facilities other than toilet.

Table 3.3.13 General Household by Main Source of Electricity, Division and Location, 2022

Division & Location	Main Source of Electricity				No Electricity Connection
	Total	National grid	Solar Power	Others	
1	2	3	4	5	6
Number					
National	**39952678**	**39289171**	**589364**	**74143**	**305000**
Rural	27363775	26853595	455939	54241	244989
Urban	12588903	12435576	133425	19902	60011
Barishal	**2179331**	**2123383**	**50692**	**5256**	**17581**
Rural	1638914	1593241	41618	4055	14751
Urban	540417	530142	9074	1201	2830
Chattogram	**7302261**	**6899988**	**377389**	**24884**	**91375**
Rural	4812499	4523029	271706	17764	66572
Urban	2489762	2376959	105683	7120	24803
Dhaka	**11151607**	**11102756**	**35407**	**13444**	**28423**
Rural	5905644	5872766	26467	6411	21861
Urban	5245963	5229990	8940	7033	6562
Khulna	**4443726**	**4424390**	**15023**	**4313**	**23567**
Rural	3351321	3335884	11863	3574	19673
Urban	1092405	1088506	3160	739	3894
Mymensingh	**3009395**	**2991753**	**11695**	**5947**	**22546**
Rural	2354462	2339433	10360	4669	18924
Urban	654933	652320	1335	1278	3622
Rajshahi	**5295644**	**5246453**	**44398**	**4793**	**41396**
Rural	4079785	4032645	43080	4060	34355
Urban	1215859	1213808	1318	733	7041
Rangpur	**4412015**	**4364163**	**39144**	**8708**	**53460**
Rural	3475195	3430992	36611	7592	44926
Urban	936820	933171	2533	1116	8534
Sylhet	**2158699**	**2136285**	**15616**	**6798**	**26652**
Rural	1745955	1725605	14234	6116	23927
Urban	412744	410680	1382	682	2725
Percent					
National	**99.24**	**97.59**	**1.46**	**0.18**	**0.76**
Rural	99.11	97.26	1.65	0.20	0.89

Division & Location	Main Source of Electricity				No Electricity Connection
	Total	National grid	Solar Power	Others	
1	2	3	4	5	6
Urban	99.53	98.31	1.05	0.16	0.47
Barishal	**99.20**	**96.65**	**2.31**	**0.24**	**0.80**
Rural	99.11	96.35	2.52	0.25	0.89
Urban	99.48	97.59	1.67	0.22	0.52
Chattogram	**98.76**	**93.32**	**5.10**	**0.34**	**1.24**
Rural	98.64	92.70	5.57	0.36	1.36
Urban	99.01	94.53	4.20	0.28	0.99
Dhaka	**99.75**	**99.31**	**0.32**	**0.12**	**0.25**
Rural	99.63	99.08	0.45	0.11	0.37
Urban	99.88	99.57	0.17	0.13	0.12
Khulna	**99.47**	**99.04**	**0.34**	**0.10**	**0.53**
Rural	99.42	98.96	0.35	0.11	0.58
Urban	99.64	99.29	0.29	0.07	0.36
Mymensingh	**99.26**	**98.67**	**0.39**	**0.20**	**0.74**
Rural	99.20	98.57	0.44	0.20	0.80
Urban	99.45	99.05	0.20	0.19	0.55
Rajshahi	**99.22**	**98.30**	**0.83**	**0.09**	**0.78**
Rural	99.16	98.02	1.05	0.10	0.84
Urban	99.42	99.26	0.11	0.06	0.58
Rangpur	**98.80**	**97.73**	**0.88**	**0.20**	**1.20**
Rural	98.72	97.47	1.04	0.22	1.28
Urban	99.10	98.71	0.27	0.12	0.90
Sylhet	**98.78**	**97.75**	**0.71**	**0.31**	**1.22**
Rural	98.65	97.50	0.80	0.35	1.35
Urban	99.34	98.85	0.33	0.16	0.66

সারণি ৩.৩.১৩ এ খানায় বিদ্যুৎ সুবিধার উৎস সংক্রান্ত উপাত্ত উপস্থাপন করা হয়েছে। প্রদত্ত উপাত্ত বিশ্লেষণে দেখা যায়, দেশের মোট ৯৯.২৪% খানা বিদ্যুৎ সুবিধার আওতায় রয়েছে যার মধ্যে পল্লিতে ৯৯.১১% ও শহরে ৯৯.৫৩%। বিভাগভিত্তিক বিশ্লেষণে দেখা যায়, সকল বিভাগে বিদ্যুৎ সুবিধা সম্বলিত খানার হার প্রায় একই রকম; তবে এ হার সর্বাধিক ঢাকা বিভাগে যা ৯৯.৭৫%।

বিদ্যুতের প্রধান উৎস হিসেবে জাতীয় গ্রিডের পরিমাণ শতকরা ৯৭.৫৯ ভাগ। বিভাগভিত্তিক বিদ্যুতের উৎস হিসেবেও জাতীয় গ্রিডের অবদান সর্বোচ্চ। পক্ষান্তরে, জাতীয় পর্যায়ে ১.৪৬% খানায় বিদ্যুতের প্রধান উৎস সৌর বিদ্যুৎ, যা চট্টগ্রাম বিভাগে উল্লেখযোগ্য পরিমাণে বেশি, ৫.১০%।

Table 3.3.13 portrays the data on electricity facilities available in general households. It is observed from the table that as many as 99.24% households are under the electricity coverage across the country. It is 99.11% in the rural areas and 99.53%, in the urban areas. Analysing the figures by division, it is noticed that the coverage of electricity in all divisions is almost the same; however, it is recorded as the highest 99.75% in Dhaka.

Analysing the figures by source of electricity, it is observed that the national grid ensures the highest coverage with 97.59%, which is also recorded as the highest in all the divisions. Conversely, at the national level, a total of 1.46% households enjoy solar power while it is noted comparatively a bit high in Chattogram, 5.10%.

Figure 3.3.7 General Household by Main Source of Electricity, 2022

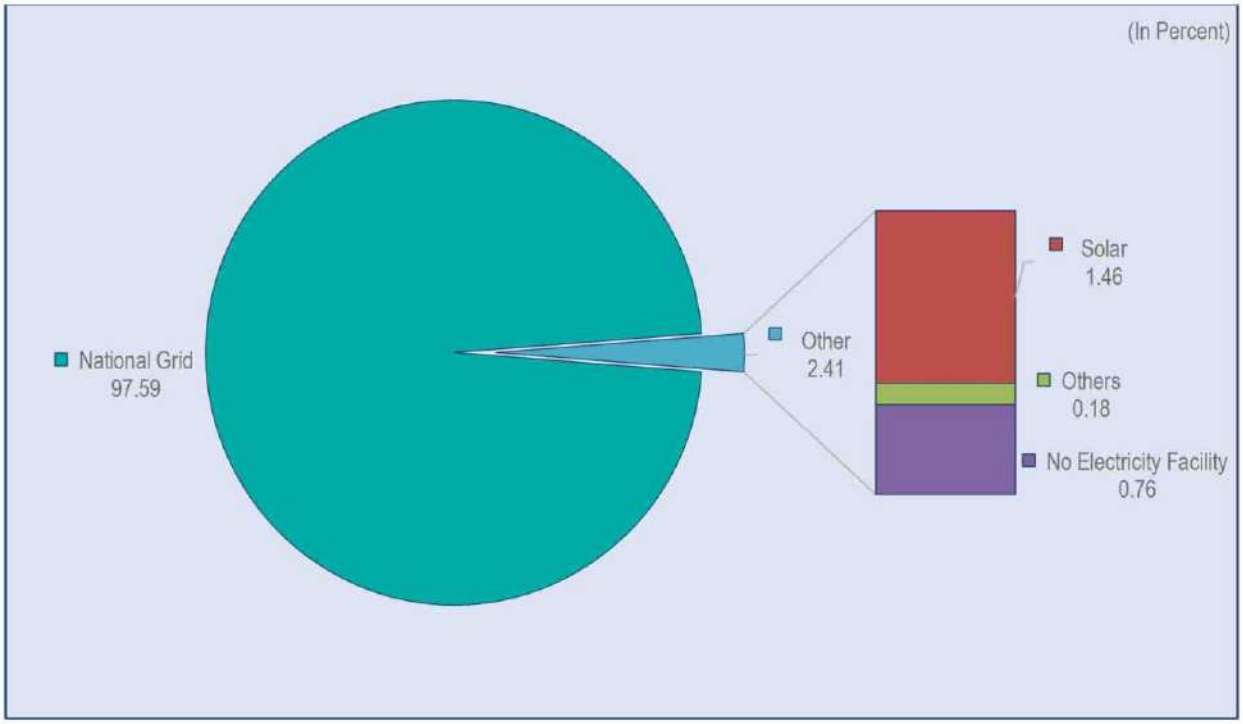

লেখচিত্র ৩.৩.৭ এ দেখা যায়, দেশের অধিকাংশ খানার বিদ্যুতের উৎস জাতীয় গ্রিড যা ৯৭.৫৯ শতাংশ। এছাড়াও, ১.৪৬% খানায় সৌর বিদ্যুৎ এর ব্যবহার পরিলক্ষিত হয়।

It is apparent from the figure 3.3.7 that most of the households in the country, use electricity supplied from the national grid which is 97.59%. Furthermore, 1.46% of the households use solar power.

Table 3.3.14 General Household by Main Source of Cooking Fuel, Division and Location, 2022

Division & Location	Main Source of Cooking Fuel										
	Total	Straw/ Leaf/ Bran/Husk	Wood/Chalk/ Chopped Wood	Wood-coal/ Charcoal/ Dried Dung	Kerosene/ Paraffin	Petrol/ Diesel	Electricity	Supply Gas	LP Gas	Biogas	Others
1	2	3	4	5	6	7	8	9	10	11	12
Number											
National	**40257678**	**4287137**	**23877991**	**2112815**	**13110**	**6018**	**101572**	**5707226**	**4077017**	**37771**	**37021**
Rural	27608764	3671364	19370410	1773892	3035	2626	23892	1090792	1632846	22554	17353
Urban	12648914	615773	4507581	338923	10075	3392	77680	4616434	2444171	15217	19668
Barishal	**2196912**	**82055**	**1869647**	**67292**	**276**	**237**	**1271**	**4968**	**168715**	**904**	**1547**
Rural	1653665	68043	1501807	52908	202	125	508	118	28730	383	841
Urban	543247	14012	367840	14384	74	112	763	4850	139985	521	706
Chattogram	**7393636**	**342753**	**4654034**	**283786**	**1480**	**1394**	**5937**	**1214705**	**874322**	**6884**	**8341**
Rural	4879071	282826	3747672	220486	822	585	1927	223642	393332	3983	3796
Urban	2514565	59927	906362	63300	658	809	4010	991063	480990	2901	4545
Dhaka	**11180030**	**815207**	**4372809**	**338707**	**9206**	**2792**	**26404**	**4019702**	**1564911**	**13857**	**16435**
Rural	5927505	664638	3475317	281216	697	879	3738	783412	704152	6958	6498
Urban	5252525	150569	897492	57491	8509	1913	22666	3236290	860759	6899	9937
Khulna	**4467293**	**443580**	**3052428**	**512043**	**414**	**196**	**8417**	**0**	**444505**	**3504**	**2206**
Rural	3370994	374754	2439182	434494	230	110	2440	0	116417	2248	1119
Urban	1096299	68826	613246	77549	184	86	5977	0	328088	1256	1087
Mymensingh	**3031941**	**294046**	**2275759**	**129970**	**392**	**443**	**7089**	**130291**	**189266**	**2569**	**2116**
Rural	2373386	243969	1914670	111269	262	302	2385	16326	81085	1819	1299
Urban	658555	50077	361089	18701	130	141	4704	113965	108181	750	817
Rajshahi	**5337040**	**1409212**	**2941851**	**433562**	**591**	**220**	**9140**	**126320**	**409428**	**4291**	**2425**
Rural	4114140	1244719	2350097	374699	288	158	2292	7000	130521	3184	1182
Urban	1222900	164493	591754	58863	303	62	6848	119320	278907	1107	1243
Rangpur	**4465475**	**828123**	**3185588**	**137705**	**287**	**207**	**41952**	**0**	**265433**	**3706**	**2474**
Rural	3520121	728151	2590589	111532	209	140	9961	0	75472	2584	1483
Urban	945354	99972	594999	26173	78	67	31991	0	189961	1122	991
Sylhet	**2185351**	**72161**	**1525875**	**209750**	**464**	**529**	**1362**	**211240**	**160437**	**2056**	**1477**
Rural	1769882	64264	1351076	187288	325	327	641	60294	103137	1395	1135
Urban	415469	7897	174799	22462	139	202	721	150946	57300	661	342
Percent											
National	**100.00**	**10.65**	**59.31**	**5.25**	**0.03**	**0.01**	**0.25**	**14.18**	**10.13**	**0.09**	**0.09**
Rural	100.00	13.30	70.16	6.43	0.01	0.01	0.09	3.95	5.91	0.08	0.06
Urban	100.00	4.87	35.64	2.68	0.08	0.03	0.61	36.50	19.32	0.12	0.16
Barishal	**100.00**	**3.74**	**85.10**	**3.06**	**0.01**	**0.01**	**0.06**	**0.23**	**7.68**	**0.04**	**0.07**
Rural	100.00	4.11	90.82	3.20	0.01	0.01	0.03	0.01	1.74	0.02	0.05
Urban	100.00	2.58	67.71	2.65	0.01	0.02	0.14	0.89	25.77	0.10	0.13
Chattogram	**100.00**	**4.64**	**62.95**	**3.84**	**0.02**	**0.02**	**0.08**	**16.43**	**11.83**	**0.09**	**0.11**
Rural	100.00	5.80	76.81	4.52	0.02	0.01	0.04	4.58	8.06	0.08	0.08
Urban	100.00	2.38	36.04	2.52	0.03	0.03	0.16	39.41	19.13	0.12	0.18
Dhaka	**100.00**	**7.29**	**39.11**	**3.03**	**0.08**	**0.02**	**0.24**	**35.95**	**14.00**	**0.12**	**0.15**
Rural	100.00	11.21	58.63	4.74	0.01	0.01	0.06	13.22	11.88	0.12	0.11
Urban	100.00	2.87	17.09	1.09	0.16	0.04	0.43	61.61	16.39	0.13	0.19
Khulna	**100.00**	**9.93**	**68.33**	**11.46**	**0.01**	**0.00**	**0.19**	**0.00**	**9.95**	**0.08**	**0.05**
Rural	100.00	11.12	72.36	12.89	0.01	0.00	0.07	0.00	3.45	0.07	0.03
Urban	100.00	6.28	55.94	7.07	0.02	0.01	0.55	0.00	29.93	0.11	0.10
Mymensingh	**100.00**	**9.70**	**75.06**	**4.29**	**0.01**	**0.01**	**0.23**	**4.30**	**6.24**	**0.08**	**0.07**
Rural	100.00	10.28	80.67	4.69	0.01	0.01	0.10	0.69	3.42	0.08	0.05
Urban	100.00	7.60	54.83	2.84	0.02	0.02	0.71	17.31	16.43	0.11	0.12
Rajshahi	**100.00**	**26.40**	**55.12**	**8.12**	**0.01**	**0.00**	**0.17**	**2.37**	**7.67**	**0.08**	**0.05**
Rural	100.00	30.25	57.12	9.11	0.01	0.00	0.06	0.17	3.17	0.08	0.03
Urban	100.00	13.45	48.39	4.81	0.02	0.01	0.56	9.76	22.81	0.09	0.10
Rangpur	**100.00**	**18.55**	**71.34**	**3.08**	**0.01**	**0.00**	**0.94**	**0.00**	**5.94**	**0.08**	**0.06**
Rural	100.00	20.69	73.59	3.17	0.01	0.00	0.28	0.00	2.14	0.07	0.04

Division & Location	Main Source of Cooking Fuel										
	Total	Straw/ Leaf/ Bran/Husk	Wood/Chalk/ Chopped Wood	Wood-coal/ Charcoal/ Dried Dung	Kerosene/ Paraffin	Petrol/ Diesel	Electricity	Supply Gas	LP Gas	Biogas	Others
1	2	3	4	5	6	7	8	9	10	11	12
Urban	100.00	10.58	62.94	2.77	0.01	0.01	3.38	0.00	20.09	0.12	0.10
Sylhet	**100.00**	**3.30**	**69.82**	**9.60**	**0.02**	**0.02**	**0.06**	**9.67**	**7.34**	**0.09**	**0.07**
Rural	100.00	3.63	76.34	10.58	0.02	0.02	0.04	3.41	5.83	0.08	0.06
Urban	100.00	1.90	42.07	5.41	0.03	0.05	0.17	36.33	13.79	0.16	0.08

সারণি ৩.৩.১৪ এ খানায় রান্নার জ্বালানির প্রধান উৎস সংক্রান্ত উপাত্ত উপস্থাপন করা হয়েছে। বর্ণিত উপাত্ত পর্যবেক্ষণে দেখা যায়, দেশের সর্বাধিক ৫৯.৩১% খানার রান্নার জ্বালানির প্রধান উৎস কাঠ/খড়ি/লাকড়ি। পল্লি ও শহরে এ হার যথাক্রমে শতকরা ৭০.১৬ ও ৩৫.৬৪ ভাগ। বিভাগভিত্তিক এ হার বরিশালে সর্বোচ্চ ৮৫.১০%। অপরদিকে, জাতীয়ভাবে ১৪.১৮% খানার রান্নার জ্বালানির প্রধান উৎস সাপ্লাই গ্যাস যা দেশের দ্বিতীয় বৃহত্তম রান্নার জ্বালানির উৎস। পল্লি ও শহরে এ হার যথাক্রমে ৩.৯৫% ও ৩৬.৫০%। উল্লেখ্য, রান্নার জ্বালানি হিসেবে সাপ্লাই গ্যাসের ব্যবহার ঢাকা বিভাগে সর্বোচ্চ ৩৫.৯৫%।

Table 3.3.14 represents the data regarding the main source of cooking fuel of households. From the table, it is apparent that in total, 59.31% households of the country use wood/chalk/chopped wood as the main source of cooking fuel. It is recorded as 70.16% in the rural areas and 35.64%, in the urban areas. At the division level, Barishal holds the highest rate which is 85.10%. On the other hand, the percentage of using supply gas as cooking fuel is evident at 14.18% nationally which is the second highest. This rate is 3.95% in the rural areas and 36.50%, in the urban areas. It is to be mentioned that among the divisions, the use of supply gas is the highest in Dhaka, 35.95%.

Figure 3.3.8 General Household by Main Source of Cooking Fuel, 2022

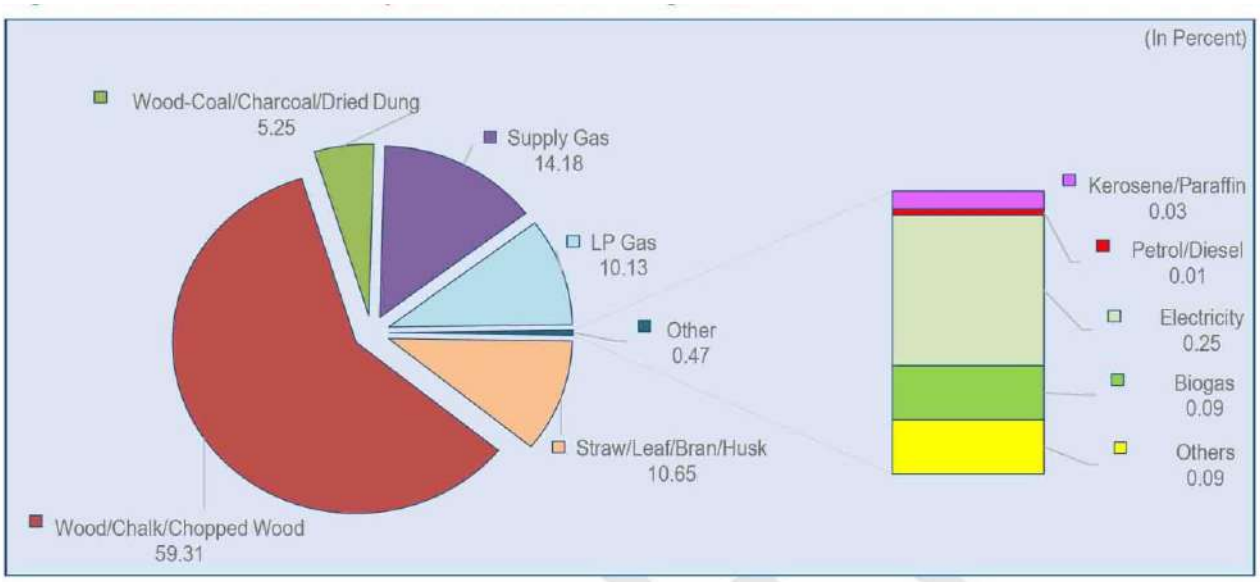

লেখচিত্র ৩.৩.৮ এ দেখা যায়, দেশের অর্ধেকের বেশি (৫৯.৩১%) খানায় রান্নার জ্বালানি হিসেবে কাঠ/খড়ি/লাকড়ি ব্যবহার করা হয়। এছাড়াও, ১৪.১৮% খানায় সাপ্লাই গ্যাস ব্যবহার করা হয় যা দ্বিতীয় সর্বোচ্চ।

Figure 3.3.8 displays that more than half (59.31%) of the total households in the country, use wood/chalk/chopped wood as the main source of cooking fuel. Apart from this, 14.18% of households use supply gas, the second highest among the sources.

৩.৩.৪ প্রবাস আয়

জনশুমারি ও গৃহগণনা ২০২২ এ প্রথমবারের মতো দেশের কোনো খানা শুমারির পূর্ববর্তী দুই বছরের মধ্যে বিদেশ হতে কোনো ধরনের রেমিট্যান্স (অর্থ/পণ্য) গ্রহণ করেছে কি না তার তথ্য সংগ্রহ করা হয়। এ সংক্রান্ত তথ্য-উপাত্ত এ সেকশনে উপস্থাপন করা হয়েছে।

3.3.4 Foreign Remittance

Data on the households that received foreign remittance (cash/kind) in the preceding two years of the census are collected for the first time in this census which is presented in this section.

Table 3.3.15 Foreign Remittance Recipient General Household by Division and Location, 2022

Division	Remittance Recipient Household					
	Number			Percent		
	Total	Rural	Urban	Total	Rural	Urban
1	2	3	4	5	6	7
National	**3950155**	**2999600**	**950555**	**100.00**	**100.00**	**100.00**
Barishal	113950	83629	30321	2.88	2.79	3.19
Chattogram	1676189	1280345	395844	42.43	42.68	41.64
Dhaka	1153416	818447	334969	29.20	27.29	35.24
Khulna	258916	208725	50191	6.55	6.96	5.28
Mymensingh	100780	83237	17543	2.55	2.77	1.85
Rajshahi	220880	173886	46994	5.59	5.80	4.94
Rangpur	51305	39992	11313	1.30	1.33	1.19
Sylhet	374719	311339	63380	9.49	10.38	6.67

সারণি ৩.৩.১৫ এ দেশের প্রবাস আয় গ্রহণকারী খানার উপাত্ত উপস্থাপন করা হয়েছে। প্রদত্ত সারণিতে দেখা যায়, জাতীয় পর্যায়ে সর্বমোট ৩৯,৫০,১৫৫টি খানা প্রবাস আয় গ্রহণ করে যার মধ্যে পল্লিতে ৭৫.৯৪% ও শহরে ২৪.০৬% খানার অবস্থান রয়েছে। বিভাগভিত্তিক উপাত্ত পর্যবেক্ষণে দেখা যায়, সর্বাধিক প্রবাস আয় গ্রহণকারী খানার অবস্থান চট্টগ্রামে, ৪২.৪৩% এবং দ্বিতীয় অবস্থানে রয়েছে ঢাকা, ২৯.২০%। এছাড়াও সিলেট, খুলনা ও রাজশাহী বিভাগে প্রবাস আয় গ্রহণকারী খানার হার যথাক্রমে ৯.৪৯%, ৬.৫৫% ও ৫.৫৯%।

The table 3.3.15 reveals the data on foreign remittance recipient households. It depicts that the total number of remittance recipient households in the country is 39,50,155, of which 75.94% are located in the rural areas and 24.06%, in the urban areas. Analysing the figures by division, the highest number of remittance recipient households is accounted for Chattogram, 42.43% followed by Dhaka, 29.20%. Besides, the figures are 9.49%, 6.55%, and 5.59% in Sylhet, Khulna, and Rajshahi respectively.

৩.৩.৫ খানার আকার

দেশের সাধারণ খানায় বসবাসরত মোট জনসংখ্যাকে মোট খানার সংখ্যা দ্বারা ভাগ করে খানার গড় আকার নির্ণয় করা হয়। এ সেকশনে খানার গড় আকার সংক্রান্ত উপাত্ত বিভিন্ন আঙ্গিকে উপস্থাপন করা হয়েছে।

3.3.5 Household Size

The average size of the general household is calculated dividing the total members living in the general households by the number of the total households. Figures on the average household size are explained in different dimensions in this section.

Table 3.3.16 Average Size of General Household by Division and Location, 2022

Division	Total			Rural			Urban		
	Household	Population	Household Size	Household	Population	Household Size	Household	Population	Household Size
1	2	3	4	5	6	7	8	9	10
National	**40257678**	**160232524**	**3.98**	**27608764**	**111237656**	**4.03**	**12648914**	**48994868**	**3.87**
Barishal	2196912	8900160	4.05	1653665	6709950	4.06	543247	2190210	4.03
Chattogram	7393636	32162688	4.35	4879071	21552894	4.42	2514565	10609794	4.22
Dhaka	11180030	42041851	3.76	5927505	22837656	3.85	5252525	19204195	3.66
Khulna	4467293	17091200	3.83	3370994	12952857	3.84	1096299	4138343	3.77
Mymensingh	3031941	11976372	3.95	2373386	9377854	3.95	658555	2598518	3.95
Rajshahi	5337040	19925109	3.73	4114140	15339383	3.73	1222900	4585726	3.75
Rangpur	4465475	17298631	3.87	3520121	13607405	3.87	945354	3691226	3.90
Sylhet	2185351	10836513	4.96	1769882	8859657	5.01	415469	1976856	4.76

৩.৩.১৬ সারণিতে বিভাগভিত্তিক সাধারণ খানার গড় আকার সংক্রান্ত তথ্য-উপাত্ত উপস্থাপন করা হয়েছে। বর্ণিত উপাত্ত বিশ্লেষণে দেখা যায়, দেশে সামগ্রিকভাবে সাধারণ খানার গড় আকার ৩.৯৮ যা পল্লি ও শহরে যথাক্রমে ৪.০৩ ও ৩.৮৭। বিভাগওয়ারী পর্যালোচনায় দেখা যায়, খানার গড় আকার সিলেটে সর্বোচ্চ ৪.৯৬, সর্বনিম্ন রাজশাহীতে ৩.৭৩। উল্লেখ্য এ হার ঢাকায় ৩.৭৬ যা জাতীয় পর্যায় হতে কিছুটা কম।

Table 3.3.16 presents the data on the average size of the general households. Analysis shows that the average size of the general household in the country is 3.98, which is 4.03 in the rural areas and 3.87 in the urban areas. Among the divisions, the figure is noted as the highest in Sylhet, 4.96 while it is the lowest in Rajshahi, 3.73. Note that, in Dhaka, the size is recorded at 3.76, which is a bit lower than that of the national level.

Figure 3.3.9 Average Household Size, 1974-2022

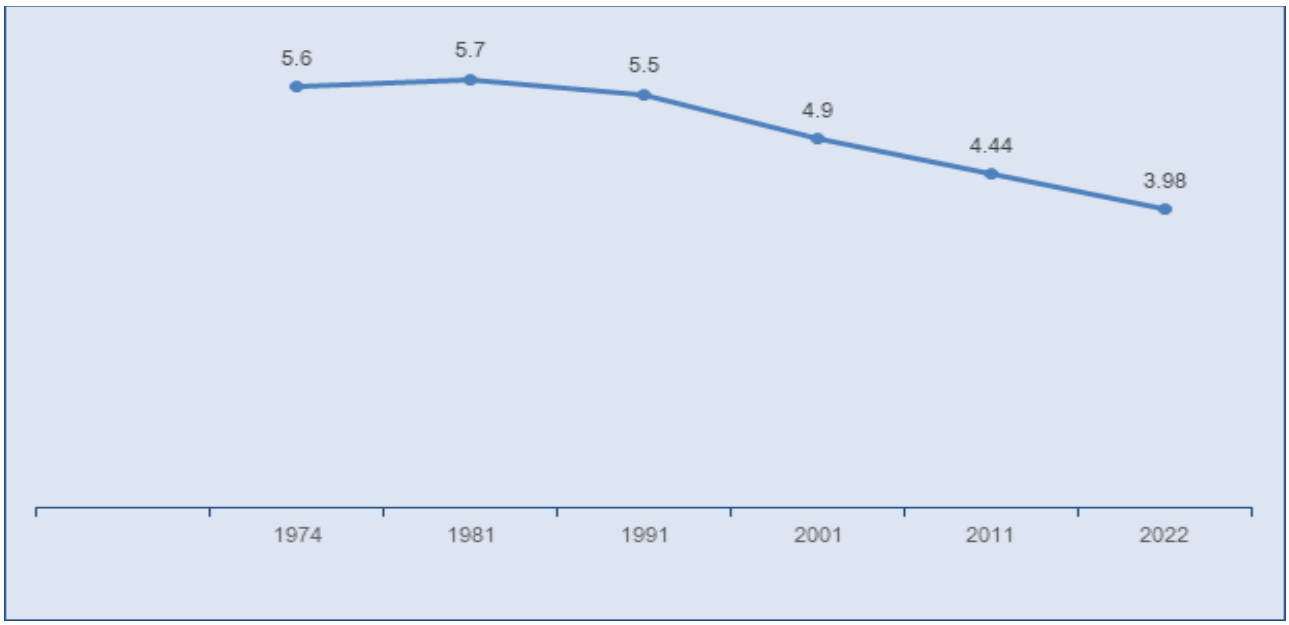

লেখচিত্র ৩.৩.৯ এর মাধ্যমে, ১৯৭৪ থেকে ২০২২ সাল পর্যন্ত অনুষ্ঠিত ছয়টি শুমারি অনুযায়ী সাধারণ খানার গড় আকার দেখানো হয়েছে। প্রদত্ত লেখচিত্র হতে স্পষ্ট যে, দেশের খানার গড় আকার ক্রমান্বয়ে হ্রাস পাচ্ছে। খানার গড় আকার ১৯৭৪ সালে ছিল ৫.৬ যা হ্রাস পেয়ে ২০২২ সালে দাঁড়িয়েছে ৩.৯৮।

The Figure 3.3.9 shows the trend of the average size of the general households from 1974 to 2022. It is clear from the figure that the average size of household has been decreasing gradually. It was 5.6 in 1974, which declined to 3.98 in 2022

Table 3.3.17 General Household by Number of Person and Location, 2022

Number of Person	Number			Percent		
	National	Rural	Urban	National	Rural	Urban
1	2	4	5	6	7	8
Total	**40257678**	**27608764**	**12648914**	**100.00**	**100.00**	**100.00**
1-Person	1915339	1256950	658389	4.76	5.21	4.55
2-Person	5926596	3949601	1976995	14.72	15.63	14.31
3-Person	8997182	6056717	2940465	22.35	23.25	21.94
4-Person	10460083	7094145	3365938	25.98	26.61	25.70
5-Person	6658182	4694837	1963345	16.54	15.52	17.00
6-Person	3294196	2379357	914839	8.18	7.23	8.62
7-Person	1475256	1071773	403483	3.66	3.19	3.88
8-Person	700085	506831	193254	1.74	1.53	1.84
9-Person	362211	261504	100707	0.90	0.80	0.95
10-Person	202036	145237	56799	0.50	0.45	0.53
10-Person+	266512	191812	74700	0.66	0.59	0.69

সারণি ৩.৩.১৭ এ সদস্য সংখ্যার ভিত্তিতে সাধারণ খানার সংখ্যা ও শতকরা হার পল্লি-শহর বিভাজনে উপস্থাপন করা হয়েছে। সারণিটি বিশ্লেষণে দেখা যায়, দেশে ৪ সদস্য বিশিষ্ট খানা রয়েছে ১,০৪,৬০,০৮৩টি যা মোট খানার ২৫.৯৮ শতাংশ। এছাড়াও লক্ষণীয় যে, দেশে ৩ সদস্য বিশিষ্ট খানা ২২.৩৫% এবং ২ সদস্য বিশিষ্ট খানা ১৪.৭২%। উল্লেখ্য, দেশে ১ সদস্য বিশিষ্ট খানা ৪.৭৬%।

The figures of the general households categorized by the number of members are presented in Table 3.3.17. The analysis demonstrates that the four-member households score the highest with a total of 1,04,60,083 in the country, which is 25.98% of the overall total. The figures of the three-member and the two-member households are also fairly prominent, which are 22.35% and 14.72% respectively. It is to be noted that a total of 4.76% is reported as the one-member households across the country.

Comparative Figures of Population and Housing Census (1974-2022)

Sl	Key Indicator	Population and Housing Census 2022	Population and Housing Census 2011	Bangladesh Population Census 2001	Bangladesh Population Census 1991	Bangladesh Population Census 1981	Bangladesh Population Census 1974
	Enumerated						
1	**Literacy Rate (5 Years and above)**						
	National						
	National	74.08	48.80	43.28	29.83	23.80	24.3
	Male	75.83	51.00	47.09	35.82	31.00	32.9
	Female	72.38	46.70	39.24	23.41	16.00	14.8
	Rural						
	National	70.96	44.90	38.67	25.55	20.60	22.3
	Male	72.53	46.60	42.03	31.14	27.30	30.8
	Female	69.49	43.30	35.22	19.76	13.70	13.2
	Urban						
	National	80.76	65.10	57.77	46.59	40.70	44.0
	Male	82.55	67.90	62.07	52.92	48.60	52.0
	Female	78.89	61.90	52.74	38.98	30.30	33.3
2	**Literacy Rate (15 Years and above)**						
	National						
	National	70.19	52.96	47.85	35.32	29.2	25.8
	Male	72.63	56.77	54.02	44.31	39.7	37.2
	Female	67.89	49.23	41.44	25.84	18.0	13.2
	Rural						
	National	66.16	47.49	42.23	30.1	25.4	23.4
	Male	68.32	50.80	48.02	38.7	35.4	34.6
	Female	64.20	44.40	36.49	21.5	15.3	11.5
	Urban						
	National	78.59	69.48	64.29	54.4	48.1	48.1
	Male	81.08	73.38	70.06	62.6	58.0	57.8
	Female	76.04	65.15	57.39	44.0	34.1	33.1
3	**Population of Highest Level of Education Attained (5 Years and above) (%)**						
	National						
	Never Gone to School/Madrasa (No Schooling)	20.77	32.22[29]	42.11	58.59	67.27	75.73
	Attended School but Not Completed Play/Nursery/KG/Pre -Primary/Class I	1.17	-	-	-	-	-
	Play/Nursery/KG/Pre -Primary Student	2.32	-	-	-	-	-
	Class I Student	1.73	-	-	-	-	-
	Class I - V	25.91	32.89[29]	31.72	25.02	21.12	12.74
	Class VI - VIII	16.18	14.86[29]	12.10	7.50	7.76[30]	6.72[30]

[29] Population aged 7 years and above were considered in the census 2011, but in the other censuses, including 2022, population of 5 years and above are considered.

[30] Percentage of population passed class VI to IX together.

SI	Key Indicator	Population and Housing Census 2022	Population and Housing Census 2011	Bangladesh Population Census 2001	Bangladesh Population Census 1991	Bangladesh Population Census 1981	Bangladesh Population Census 1974
	Class IX or Equivalent	7.08	6.79[29]	4.69	2.90		
	SSC or Equivalent	8.82	6.60[29]	5.55	3.62	3.15[31]	0.70[31]
	HSC or Equivalent	7.28[32]	3.89[29]	2.16	1.44		
	Degree or Equivalent	3.62[33]	1.92[29]	1.23	0.70	0.70[34]	0.49[34]
	Masters & Above	1.72[35]	0.82[29]	0.44	0.23	-	-
	Non Institutional Education/ Informal Education and Others	3.40	-	-	-	-	-
	Rural						
	Never Gone to School/Madrasa (No Schooling)	23.35	35.55[29]	45.81	62.49	70.29	77.69
	Attended School but Not Completed Play/Nursery/KG/Pre -Primary/Class I	1.25	-	-	-	-	-
	Play/Nursery/KG/Pre -Primary Student	2.33	-	-	-	-	-
	Student -Class I	1.82	-	-	-	-	-
	Class I - V	27.24	34.17[29]	32.38	24.67	20.67	12.32
	Class VI - VIII	16.54	14.60[29]	11.28	6.55	6.57[30]	5.72[30]
	Class IX or Equivalent	7.25	6.62[29]	4.28	2.46		
	SSC or Equivalent	7.94	5.36[29]	4.32	2.70	2.16[31]	0.49[31]
	HSC or Equivalent	5.65[32]	2.50[29]	1.25	0.78		
	Degree or Equivalent	2.29[33]	0.93[29]	0.53	0.28	0.29[34]	0.27[34]
	Masters & Above	0.85[35]	0.26[29]	0.15	0.08	-	-
	Non Institutional Education/ Informal Education and Others	3.50	-	-	-	-	-
	Urban						
	Never Gone to School/Madrasa (No Schooling)	15.24	21.63[29]	30.51	43.29	51.01	55.97
	Attended School but Not Completed Play/Nursery/KG/Pre -Primary/Class I	0.98	-	-	-	-	-
	Play/Nursery/KG/Pre -Primary Student	2.31	-	-	-	-	-

[31] Percentage of population passed SSC & HSC together.
[32] This group includes HSC, Diploma, Nursing/Midwifery as well.
[33] This group includes Degree (Pass course)/Equivalent, Degree (Hons)/Equivalent, MBBS/BDS, BSc Engineering & above as well
[34] It Refers to percentage for degree and above.
[35] This group includes Masters and above, as well as PhD.
* In 1974, Highest Level of Education Attained had an option 'Not Reporting', which was National- 3.62, Rural- 3.51 and Urban- 4.72.

SI	Key Indicator	Population and Housing Census 2022	Population and Housing Census 2011	Bangladesh Population Census 2001	Bangladesh Population Census 1991	Bangladesh Population Census 1981	Bangladesh Population Census 1974
	Student -Class I	1.55	-	-	-	-	-
	Class I - V	23.04	28.82[29]	29.66	26.38	23.52	17.01
	Class VI - VIII	15.42	15.69[29]	14.68	11.23	14.09[30]	16.72[30]
	Class IX or Equivalent	6.72	7.33[29]	5.99	4.63		
	SSC or Equivalent	10.72	10.55[29]	9.43	7.26	8.50[31]	2.79[31]
	HSC or Equivalent	10.77[32]	8.30[29]	5.03	4.04		
	Degree or Equivalent	6.48[33]	5.07[29]	3.35	2.33	2.89[34]	2.78[34]
	Masters & Above	3.59[35]	2.61[29]	1.35	0.85	-	-
	Non Institutional Education/ Informal Education and Others	3.18	-	-	-	-	-
4	**Field of Education (5 Years and above) (%)**						
	National						
	General	89.26	93.71[36]	96.44	97.18	-	-
	Technical/ Vocational	0.81	0.71[36]	0.41	0.53	-	-
	Religious	7.19	5.58[36]	3.16	2.30	-	-
	Others	2.74	-	-	-	-	-
	Rural						
	General	88.70	93.08[36]	97.10	96.94	-	-
	Technical/ Vocational	0.63	0.48[36]	0.90	0.31	-	-
	Religious	7.65	6.44[36]	2.01	2.75	-	-
	Others	3.02	-	-	-	-	-
	Urban						
	General	90.34	95.34[36]	96.16	97.78	-	-
	Technical/ Vocational	1.15	1.33[36]	0.21	1.09	-	-
	Religious	6.30	3.34[36]	3.63	1.14	-	-
	Others	2.21	-	-	-	-	-
5	**Working Status[37] (10 Years and above) (%)**						
	National						
	Employed	37.21	38.16	37.25	41.84	40.61	43.25
	Household Work	31.82	33.33	31.92	37.53	37.84	36.05
	Looking for Work	1.65	1.01	1.94	1.21	-	1.09
	Do Not Work	29.32	27.50	28.89	19.42	21.55	19.61
	Rural						
	Employed	35.80	36.37	36.44	41.13	40.18	43.25
	Household Work	34.31	35.42	33.89	39.39	39.75	37.00
	Looking for Work	1.68	1.04	1.72	1.11	-	0.93

[36] Population aged 7 years and above were considered in the census 2011.
[37] Specific reference time for working status is not considered in the census 2022 and 2011.

SI	Key Indicator	Population and Housing Census 2022	Population and Housing Census 2011	Bangladesh Population Census 2001	Bangladesh Population Census 1991	Bangladesh Population Census 1981	Bangladesh Population Census 1974
	Do Not Work	28.21	27.17	27.95	18.37	20.06	18.81
	Urban						
	Employed	40.20	43.69	45.33	44.48	42.75	43.24
	Household Work	26.56	26.86	26.03	30.61	28.08	27.01
	Looking for Work	1.58	0.93	2.61	1.60	-	2.55
	Do Not Work	31.66	28.52	31.71	23.31	29.17	27.20
6	**Working Sector (10 Years and above) (%)**						
	National						
	Agriculture	37.91	47.03	-	-	-	-
	Industry	18.41	14.92	-	-	-	-
	Service	43.68	38.04	-	-	-	-
	Rural						
	Agriculture	50.99	60.98	-	-	-	-
	Industry	14.58	12.08	-	-	-	-
	Service	34.43	26.95	-	-	-	-
	Urban						
	Agriculture	13.27	11.05	-	-	-	-
	Industry	25.61	22.27	-	-	-	-
	Service	61.12	66.67	-	-	-	-
7	**Household by Type**						
	National						
	Total	40989083	32173630	25490822	19397992	15075887	-
	General	40257678	31863396	25034309	19020489	14785046	-
	Institutional	47322	26677	166446	76927	116003	-
	Others	684083	283557	290067	300576	174838	-
	Rural						
	Total	27815516	24671590	19455678	15608654	12877233	-
	General	27608764	24588843	19306067	15474566	12743192	-
	Institutional	25769	11962	71279	35468	52015	-
	Others	180983	70785	78332	98620	82026	-
	Urban						
	Total	13173567	7502040	6035144	3789338	2198654	-
	General	12648914	7274553	5728242	3545923	2041854	-
	Institutional	21553	14715	95167	41459	63988	-
	Others	503100	212772	211735	201956	92812	-
8	**Type of Dwelling Structure (General HH) (%)**						
	National						
	Pucca	22.46	11.32	6.68	-	-	-
	Semi-pucca	18.18	19.61	10.12	-	-	-
	Kancha	58.78	66.19	74.40	-	-	-
	Jhupri	0.59	2.88	8.80	-	-	-
	Rural						
	Pucca	12.85	5.24	2.23	-	-	-
	Semi-pucca	16.13	15.95	6.29	-	-	-
	Kancha	70.38	75.85	82.32	-	-	-
	Jhupri	0.64	2.97	9.16	-	-	-

SI	Key Indicator	Population and Housing Census 2022	Population and Housing Census 2011	Bangladesh Population Census 2001	Bangladesh Population Census 1991	Bangladesh Population Census 1981	Bangladesh Population Census 1974
	Urban						
	Pucca	43.44	31.86	21.67	-	-	-
	Semi-pucca	22.65	32.02	23.07	-	-	-
	Kancha	33.44	33.54	47.69	-	-	-
	Jhupri	0.47	2.59	7.57	-	-	-
9	**Ownership Status of Dwelling Units (General HH) (%)**						
	National						
	Own dwelling unit	80.79	83.06	86.36	87.98	89.67	-
	Rented but having own dwelling unit elsewhere	14.32	13.74	9.70	6.67	5.02	-
	Rented and having No own dwelling unit elsewhere	2.97					
	Rent free but having own dwelling unit elsewhere	0.55	3.20	3.94	5.35	5.31	-
	Rent free and having no own dwelling unit elsewhere	1.37					
	Rural						
	Own dwelling unit	92.32	92.60	95.12	94.18	94.48	-
	Rented but having own dwelling unit elsewhere	4.98	4.34	1.24	0.74	0.62	-
	Rented and having No own dwelling unit elsewhere	0.91					
	Rent free but having own dwelling unit elsewhere	0.40	3.07	3.64	5.07	4.90	-
	Rent free and having no own dwelling unit elsewhere	1.39					
	Urban						
	Own dwelling unit	55.62	50.84	56.83	60.89	59.64	-
	Rented but having own dwelling unit elsewhere	34.70	45.52	38.21	32.54	32.51	-
	Rented and having No own dwelling unit elsewhere	7.46					
	Rent free but having own dwelling unit elsewhere	0.89	3.63	4.96	6.56	7.85	-
	Rent free and having no own dwelling unit elsewhere	1.33					

SDG Indicators By District

District	Participation in OrganizedLearning(4.2.2)	Ownership of mobile phone (5.b.1)	Basic Sanitation Service (6.2.1 (a))	Basic Handwashing Facilities (6.2.1(b))	Access to Electricity (7.1.1)	Clean Fuel (7.1.2)	NEET Youth Population (8.6.1)	Financial Inclusion (8.10.2)	Urban Slum (11.1.1)	Internet User (17.8.1)
1	2	3	4	5	6	7	8	9	10	11
National	**54.80**	**69.93**	**58.94**	**70.01**	**99.21**	**24.10**	**34.26**	**46.98**	**2.96**	**36.92**
Barishal Division	**58.32**	**71.21**	**70.03**	**63.52**	**99.14**	**7.86**	**35.60**	**48.62**	**1.42**	**29.03**
Barguna	61.90	71.40	76.22	61.62	99.32	4.45	35.95	51.39	0.77	29.12
Barishal	61.53	72.50	67.28	71.74	99.51	13.96	33.17	49.71	3.68	32.44
Bhola	53.72	67.59	66.40	45.99	98.34	5.10	39.61	42.82	0.03	26.37
Jhalokati	62.36	73.88	74.46	71.54	99.20	7.74	33.19	53.02	0.25	29.83
Patuakhali	55.09	70.93	71.44	61.39	99.33	5.79	35.70	48.14	0.48	25.68
Pirojpur	59.98	72.69	72.08	74.42	99.19	5.20	35.34	50.85	0.01	29.96
Chattogram Division	**56.70**	**72.30**	**64.44**	**67.59**	**98.59**	**28.09**	**36.58**	**43.88**	**3.25**	**46.49**
Bandarban	59.66	65.85	33.51	37.67	89.78	16.50	30.44	41.26	0.00	29.54
Brahmanbaria	48.52	67.63	58.42	59.84	99.68	22.96	41.70	39.65	0.90	47.99
Chandpur	54.69	72.15	73.73	73.42	99.64	13.95	40.32	47.69	1.69	45.22
Chattogram	56.97	77.07	64.80	75.31	99.25	49.98	30.38	45.79	5.91	50.82
Cumilla	58.58	71.42	69.83	73.71	99.48	23.78	39.01	43.94	1.01	50.29
Cox's Bazar	61.74	66.59	47.18	48.79	96.33	32.41	35.76	39.92	0.88	37.42
Feni	59.17	73.61	65.17	76.44	99.65	24.78	36.92	45.19	4.24	52.03
Khagrachhari	66.71	71.54	54.37	47.11	91.92	10.14	35.31	44.95	0.14	29.70
Lakshmipur	56.62	70.51	74.99	65.03	99.20	7.22	42.16	44.55	0.00	41.82
Noakhali	54.13	70.70	70.23	63.24	98.32	11.35	41.64	41.66	1.02	43.01
Rangamati	63.71	72.41	43.99	51.96	91.34	17.61	31.11	43.65	1.79	32.12
Dhaka Division	**52.84**	**76.09**	**59.18**	**78.16**	**99.67**	**48.66**	**30.81**	**49.69**	**3.83**	**47.74**
Dhaka	51.83	84.69	61.26	89.31	99.76	86.18	25.44	56.41	5.76	60.97
Faridpur	47.86	68.47	70.44	73.44	99.59	6.26	38.03	45.58	1.23	36.21
Gazipur	51.85	79.44	49.69	86.07	99.80	60.77	26.37	56.99	3.26	47.41
Gopalganj	53.30	69.64	77.23	71.83	99.73	9.15	32.82	49.12	0.24	33.66
Kishoregonj	50.83	62.21	44.78	48.24	99.34	15.69	37.75	33.46	0.04	30.76
Madaripur	58.85	71.70	76.79	69.28	99.81	8.11	37.32	46.95	0.24	42.31
Manikganj	56.10	69.33	63.95	66.72	99.60	9.36	36.03	45.18	0.07	38.52
Munshiganj	56.29	74.90	59.20	77.31	99.78	30.03	37.86	44.76	0.15	48.73
Narayanganj	49.19	75.94	52.66	79.12	99.80	73.11	31.48	44.10	1.19	46.47
Narsingdi	55.90	67.92	53.44	65.40	99.75	26.13	35.76	39.73	0.54	43.31
Rajbari	50.03	64.85	60.81	67.91	99.31	4.88	35.69	47.09	1.59	30.40
Shariatpur	57.24	71.62	66.03	73.58	99.64	5.06	38.61	45.05	0.26	40.03
Tangail	57.61	69.08	63.66	75.27	99.38	11.34	35.90	46.49	0.25	36.66
Khulna Division	**56.01**	**67.82**	**64.13**	**73.92**	**99.58**	**9.91**	**34.92**	**49.59**	**2.51**	**32.14**
Bagerhat	59.68	70.15	72.85	70.64	99.15	7.30	35.66	49.04	2.36	28.58
Chuadanga	44.37	63.51	58.49	71.05	99.56	6.31	36.67	43.79	0.92	28.54
Jashore	59.51	68.36	63.13	78.81	99.70	9.89	35.21	46.97	2.75	33.82
Jhenaidah	51.29	67.20	63.17	72.56	99.76	6.75	33.95	50.82	0.43	34.26
Khulna	61.37	71.95	62.97	73.19	99.55	24.25	31.91	55.98	5.71	36.64
Kushtia	51.56	65.29	64.90	79.78	99.76	9.49	33.52	48.04	1.74	30.48
Magura	54.40	65.81	75.24	76.37	99.55	5.63	34.64	49.56	0.40	29.86
Meherpur	60.98	63.76	59.14	77.03	99.67	5.72	37.60	44.74	0.36	35.38
Narail	50.93	67.69	65.36	68.01	99.31	6.87	36.61	48.29	0.72	32.39
Satkhira	58.93	68.08	59.75	67.41	99.49	4.53	37.67	51.64	0.77	28.55

District	Participation in OrganizedLearning(4.2.2)	Ownership of mobile phone (5.b.1)	Basic Sanitation Service (6.2.1 (a))	Basic Handwashing Facilities (6.2.1(b))	Access to Electricity (7.1.1)	Clean Fuel (7.1.2)	NEET Youth Population (8.6.1)	Financial Inclusion (8.10.2)	Urban Slum (11.1.1)	Internet User (17.8.1)
Mymensingh Division	**53.70**	**63.73**	**46.61**	**53.62**	**99.29**	**10.95**	**35.52**	**40.95**	**1.01**	**24.95**
Jamalpur	53.74	62.81	49.10	57.72	99.23	7.05	34.73	42.98	0.25	23.80
Mymensingh	54.42	65.15	47.01	56.91	99.33	13.99	35.36	40.03	1.71	28.03
Netrakona	49.61	63.52	41.36	39.30	99.23	9.24	36.56	40.24	0.75	20.74
Sherpur	57.56	60.01	48.99	56.02	99.34	8.14	35.84	42.19	0.06	21.19
Rajshahi Division	**55.04**	**66.30**	**56.81**	**73.57**	**99.38**	**10.53**	**34.34**	**48.50**	**1.05**	**27.34**
Bogura	58.81	68.82	58.64	76.32	99.39	15.15	34.13	50.32	0.56	30.71
Joypurhat	64.89	66.75	54.98	68.05	99.34	7.82	35.09	52.14	1.45	27.14
Naogaon	56.65	65.06	56.20	72.43	99.49	6.56	38.09	49.13	0.17	23.01
Natore	54.29	65.22	58.06	73.07	99.47	7.28	35.77	48.40	0.06	25.05
Chapainawabganj	51.26	66.05	48.82	66.22	98.33	4.28	38.47	43.57	2.21	24.36
Pabna	51.91	66.41	58.11	78.41	99.62	12.58	33.97	49.39	1.29	30.22
Rajshahi	59.81	67.73	61.16	77.38	99.47	15.17	30.24	51.31	1.63	29.73
Sirajganj	50.33	63.63	54.59	69.80	99.50	8.87	32.56	43.97	0.74	25.52
Rangpur Division	**57.33**	**64.45**	**52.69**	**70.87**	**98.99**	**6.84**	**33.99**	**51.04**	**1.77**	**21.35**
Dinajpur	65.74	66.07	54.75	77.30	99.27	8.44	32.44	54.17	4.35	23.31
Gaibandha	52.03	65.20	50.69	62.51	98.80	5.12	35.40	53.18	0.76	21.01
Kurigram	44.29	64.39	49.46	73.39	98.79	3.58	37.96	49.86	0.46	19.05
Lalmonirhat	53.98	63.41	55.48	76.46	97.65	4.37	34.47	46.72	1.57	19.49
Nilphamari	64.95	63.45	50.91	70.05	99.23	7.66	32.73	51.87	0.04	21.44
Panchagarh	56.70	61.55	58.84	63.31	99.21	4.01	35.14	48.95	1.49	18.45
Rangpur	58.89	65.13	54.14	70.51	99.24	11.33	31.75	49.52	2.59	23.32
Thakurgaon	59.60	62.73	48.61	69.56	99.29	5.28	34.26	50.04	0.47	20.72
Sylhet Division	**48.73**	**62.04**	**51.66**	**54.12**	**98.72**	**16.62**	**37.97**	**35.58**	**4.51**	**35.14**
Habiganj	47.84	61.59	50.35	51.53	98.98	12.84	39.14	35.06	0.55	31.57
Moulvibazar	54.47	62.52	59.01	63.60	98.08	12.66	36.36	39.94	3.02	36.40
Sunamganj	43.39	57.03	38.89	38.75	98.36	9.48	40.91	30.39	0.73	26.94
Sylhet	50.52	65.37	57.33	61.22	99.16	26.09	36.26	36.90	7.84	42.02

Mentioned Sustainable Development Goals (SDGs) indicators in brief are as follows:

1) 4.2.2: Participation rate in organized learning (one year before the official primary entry age) by sex.
2) 5.b.1: Proportion of individuals who own a mobile phone by sex.
3) 6.2.1: Proportion of population using safely managed sanitation services, including a hand-washing facility with soap and water.
4) 6.2.1.a: Proportion of population using safely managed sanitation services.
5) 6.2.1.b: Proportion of population with hand washing facilities with soap and water available at home. (*Excluding Floating Population)
6) 7.1.1: Proportion of population with access to electricity. (*Excluding Floating Population)
7) 7.1.2: Proportion of population with primary reliance on clean fuels and technology. (*Excluding Floating Population.) As data on clean technology has not been collected. Few fuels were not evaluated (i.e. Kerosine, Paraffin etc.)
8) 8.6.1: Proportion of youth (aged 15-24 years) not in education, employment or training.
9) 8.10.2: Proportion of adults (15 years and above) with an account at a bank or other financial institution or with a mobile-money-service provider.
10) 11.1.1: Proportion of urban population living in slums, informal settlements or inadequate housing.
11) 17.8.1: Proportion of individuals using the Internet (5 years and above).

Statistical Table
Household and Population

Table 01 Household and Population by Type of Dwelling and District, 2022

District	Total		Excluding Slum & Floating		Slum		Floating		Population Density
	Household	Population	Household	Population	Household	Population	Household	Population	
1	2	3	4	5	6	7	8	9	10
National	**41008217**	**165158616**	**40497288**	**163400129**	**491795**	**1736302**	**19134**	**22185**	**1119**
Barishal Division	**2219707**	**9100104**	**2209421**	**9062217**	**9214**	**35704**	**1072**	**2183**	**688**
Barguna	255390	1010531	254895	1008695	451	1789	44	47	552
Barishal	629626	2570446	620735	2537292	8160	31338	731	1816	923
Bhola	449057	1932518	448944	1932138	74	339	39	41	568
Jhalokati	162401	661160	162212	660520	143	588	46	52	935
Patuakhali	424743	1727254	424241	1725503	375	1615	127	136	536
Pirojpur	298490	1198195	298394	1198069	11	35	85	91	938
Chattogram Division	**7528141**	**33202357**	**7415808**	**32786332**	**107801**	**410800**	**4532**	**5225**	**979**
Bandarban	106155	481106	106065	481016	0	0	90	90	107
Brahmanbaria	712578	3306563	710222	3297762	1715	8132	641	669	1758
Chandpur	635431	2635748	632177	2623013	3113	12572	141	163	1602
Chattogram	2143909	9169465	2060469	8865328	81435	301975	2005	2162	1736
Cumilla	1407368	6212216	1401154	6187287	5821	24476	393	453	1974
Cox's Bazar	587114	2823268	583875	2810784	2977	12217	262	267	1133
Feni	377164	1648896	370036	1623262	6737	25233	391	401	1665
Khagrachhari	169526	714119	169240	713226	203	810	83	83	260
Lakshmipur	459344	1937948	459236	1937589	0	0	108	359	1345
Noakhali	776070	3625442	771263	3605124	4441	19792	366	526	984
Rangamati	153482	647586	152071	641941	1359	5593	52	52	106
Dhaka Division	**11627601**	**44215759**	**11353608**	**43337760**	**265324**	**868537**	**8669**	**9462**	**2156**
Dhaka	4035241	14734701	3822371	14040690	206900	687534	5970	6477	10067
Faridpur	525877	2162879	523824	2156066	1756	6507	297	306	1054
Gazipur	1579781	5263450	1538435	5147129	40763	115696	583	625	2914
Gopalganj	308710	1295057	308484	1294357	162	634	64	66	882
Kishoregonj	760952	3267626	760500	3266731	127	546	325	349	1215
Madaripur	313273	1293027	313015	1292178	188	747	70	102	1149
Manikganj	393524	1558025	393293	1557620	48	170	183	235	1126
Munshiganj	399631	1625416	398952	1623334	492	1880	187	202	1618
Narayanganj	1023175	3909138	1014092	3877882	8700	30840	383	416	5712
Narsingdi	621511	2584452	619027	2575152	2332	9137	152	163	2247
Rajbari	295216	1189818	293449	1183752	1568	5851	199	215	1089
Shariatpur	308964	1294562	308304	1292065	576	2386	84	111	1103
Tangail	1061746	4037608	1059862	4030804	1712	6609	172	195	1183
Khulna Division	**4500969**	**17415924**	**4465062**	**17289874**	**34676**	**124727**	**1231**	**1323**	**781**
Bagerhat	408840	1613076	406058	1603126	2605	9763	177	187	407
Chuadanga	326714	1234054	325365	1229386	1282	4590	67	78	1051
Jashore	798032	3076144	790784	3050739	7019	25141	229	264	1180
Jhenaidah	519295	2005849	518611	2003670	597	2084	87	95	1021
Khulna	670861	2613385	652035	2546670	18532	66406	294	309	595
Kushtia	565339	2149692	562835	2141379	2261	8060	243	253	1336
Magura	254154	1033115	253940	1032322	199	778	15	15	994

District	Total		Excluding Slum & Floating		Slum		Floating		Population Density
	Household	Population	Household	Population	Household	Population	Household	Population	
1	2	3	4	5	6	7	8	9	10
Meherpur	195322	705356	195180	704783	142	573	0	0	951
Narail	195660	788671	195292	787349	344	1297	24	25	815
Satkhira	566752	2196582	564962	2190450	1695	6035	95	97	574
Mymensingh Division	**3057543**	**12225449**	**3048763**	**12192832**	**8136**	**31914**	**644**	**703**	**1146**
Jamalpur	652047	2499738	651257	2496869	697	2767	93	102	1182
Mymensingh	1460904	5899005	1453866	5872638	6668	25959	370	408	1342
Netrakona	548443	2324853	547633	2321773	718	2977	92	103	832
Sherpur	396149	1501853	396007	1501552	53	211	89	90	1101
Rajshahi Division	**5371658**	**20353116**	**5354101**	**20291746**	**16404**	**60054**	**1153**	**1316**	**1121**
Bogura	1025200	3734297	1023144	3727663	1781	6333	275	301	1288
Joypurhat	269905	956431	268239	950705	1629	5651	37	75	945
Naogaon	765457	2784599	765151	2783585	239	915	67	99	811
Natore	501957	1859922	501776	1859571	67	230	114	121	979
Chapainawabganj	448028	1835528	444994	1823708	2986	11759	48	61	1078
Pabna	743558	2909624	740184	2897570	3181	11851	193	203	1225
Rajshahi	775245	2915009	769666	2896368	5220	18248	359	393	1202
Sirajganj	842308	3357706	840947	3352576	1301	5067	60	63	1398
Rangpur Division	**4488954**	**17610955**	**4465240**	**17523821**	**22724**	**86057**	**990**	**1077**	**1088**
Dinajpur	836977	3315236	828551	3284030	8148	30918	278	288	963
Gaibandha	700288	2562233	698666	2556496	1563	5676	59	61	1212
Kurigram	605722	2329160	604516	2324869	1164	4249	42	42	1037
Lalmonirhat	342028	1428406	339266	1417973	2602	10259	160	174	1145
Nilphamari	505605	2092568	505436	2092238	44	195	125	135	1353
Panchagarh	281627	1179843	280851	1176974	735	2827	41	42	840
Rangpur	834307	3169614	826692	3141432	7447	28003	168	179	1320
Thakurgaon	382400	1533895	381262	1529809	1021	3930	117	156	861
Sylhet Division	**2213644**	**11034952**	**2185285**	**10915547**	**27516**	**118509**	**843**	**896**	**873**
Habiganj	491884	2358886	491229	2356473	527	2274	128	139	895
Moulvibazar	446356	2123447	443958	2113973	2271	9335	127	139	759
Sunamganj	528550	2695496	527545	2691484	865	3868	140	144	719
Sylhet	746854	3857123	722553	3753617	23853	103032	448	474	1117

Table 02 Household and Population by Type of Household and District, 2022

District	Total Household (Except Floating)		General Household		Institutional Household		Other Household	
	Household	Population	Household	Population	Household	Population	Household	Population
1	2	3	4	5	6	7	8	9
National	**40989083**	**165136431**	**40257678**	**160232524**	**47322**	**2509821**	**684083**	**2394086**
Barishal Division	**2218635**	**9097921**	**2196912**	**8900160**	**2843**	**129306**	**18880**	**68455**
Barguna	255346	1010484	253388	992721	286	12095	1672	5668
Barishal	628895	2568630	620299	2496625	853	42695	7743	29310
Bhola	449018	1932477	446146	1904358	430	18358	2442	9761
Jhalokati	162355	661108	160925	647167	226	10348	1204	3593
Patuakhali	424616	1727118	420639	1687450	671	28019	3306	11649
Pirojpur	298405	1198104	295515	1171839	377	17791	2513	8474
Chattogram Division	**7523609**	**33197132**	**7393636**	**32162688**	**11836**	**620891**	**118137**	**413553**
Bandarban	106065	481016	102289	450692	395	20157	3381	10167
Brahmanbaria	711937	3305894	705570	3227902	1221	56963	5146	21029
Chandpur	635290	2635585	630386	2580728	837	40945	4067	13912
Chattogram	2141904	9167303	2080394	8813087	2930	167610	58580	186606
Cumilla	1406975	6211763	1391245	6017180	2748	134265	12982	60318
Cox's Bazar	586852	2823001	576730	2740161	765	50879	9357	31961
Feni	376773	1648495	370079	1589784	694	37621	6000	21090
Khagrachhari	169443	714036	166710	690804	330	15007	2403	8225
Lakshmipur	459236	1937589	454884	1894560	595	28939	3757	14090
Noakhali	775704	3624916	766850	3541700	931	51464	7923	31752
Rangamati	153430	647534	148499	616090	390	17041	4541	14403
Dhaka Division	**11618932**	**44206297**	**11180030**	**42041851**	**13793**	**831861**	**425109**	**1332585**
Dhaka	4029271	14728224	3737085	13514349	4753	337668	287433	876207
Faridpur	525580	2162573	520916	2103804	897	41305	3767	17464
Gazipur	1579198	5262825	1515566	4983154	1682	104999	61950	174672
Gopalganj	308646	1294991	304318	1251723	462	27536	3866	15732
Kishoregonj	760627	3267277	753421	3201295	817	44515	6389	21467
Madaripur	313203	1292925	310427	1259062	442	25218	2334	8645
Manikganj	393341	1557790	390088	1526711	342	20888	2911	10191
Munshiganj	399444	1625214	392963	1563778	566	39194	5915	22242
Narayanganj	1022792	3908722	990647	3740835	1082	56271	31063	111616
Narsingdi	621359	2584289	611638	2499690	952	53262	8769	31337
Rajbari	295017	1189603	292934	1169673	309	12792	1774	7138
Shariatpur	308880	1294451	306320	1271446	349	15793	2211	7212
Tangail	1061574	4037413	1053707	3956331	1140	52420	6727	28662
Khulna Division	**4499738**	**17414601**	**4467293**	**17091200**	**4127**	**200544**	**28318**	**122857**
Bagerhat	408663	1612889	406373	1582590	534	23705	1756	6594
Chuadanga	326647	1233976	325441	1219036	272	10646	934	4294
Jashore	797803	3075880	791985	3004239	810	46512	5008	25129
Jhenaidah	519208	2005754	516157	1969715	421	22942	2630	13097

District	Total Household (Except Floating)		General Household		Institutional Household		Other Household	
	Household	Population	Household	Population	Household	Population	Household	Population
1	2	3	4	5	6	7	8	9
Khulna	670567	2613076	658318	2535569	663	35270	11586	42237
Kushtia	565096	2149439	562698	2119248	359	19347	2039	10844
Magura	254139	1033100	252920	1017133	304	11476	915	4491
Meherpur	195322	705356	194749	699477	124	4072	449	1807
Narail	195636	788646	194479	774876	232	9513	925	4257
Satkhira	566657	2196485	564173	2169317	408	17061	2076	10107
Mymensingh Division	**3056899**	**12224746**	**3031941**	**11976372**	**3190**	**160544**	**21768**	**87830**
Jamalpur	651954	2499636	649427	2475535	367	15679	2160	8422
Mymensingh	1460534	5898597	1443772	5737380	1857	100797	14905	60420
Netrakona	548351	2324750	544542	2281021	691	31896	3118	11833
Sherpur	396060	1501763	394200	1482436	275	12172	1585	7155
Rajshahi Division	**5370505**	**20351800**	**5337040**	**19925109**	**5014**	**263051**	**28451**	**163640**
Bogura	1024925	3733996	1018752	3651917	1069	55335	5104	26744
Joypurhat	269868	956356	268398	938110	250	11618	1220	6628
Naogaon	765390	2784500	761693	2731917	752	37136	2945	15447
Natore	501843	1859801	499455	1828058	467	23531	1921	8212
Chapainawabganj	447980	1835467	446414	1816475	286	12472	1280	6520
Pabna	743365	2909421	738065	2852250	619	32247	4681	24924
Rajshahi	774886	2914616	767014	2816532	705	45769	7167	52315
Sirajganj	842248	3357643	837249	3289850	866	44943	4133	22850
Rangpur Division	**4487964**	**17609878**	**4465475**	**17298631**	**4543**	**199041**	**17946**	**112206**
Dinajpur	836699	3314948	831763	3236651	1051	51856	3885	26441
Gaibandha	700229	2562172	697320	2529359	536	22038	2373	10775
Kurigram	605680	2329118	603579	2305840	409	13532	1692	9746
Lalmonirhat	341868	1428232	340662	1413455	276	11129	930	3648
Nilphamari	505480	2092433	503373	2064574	550	20349	1557	7510
Panchagarh	281586	1179801	280273	1160775	397	15064	916	3962
Rangpur	834139	3169435	828484	3082438	897	47830	4758	39167
Thakurgaon	382283	1533739	380021	1505539	427	17243	1835	10957
Sylhet Division	**2212801**	**11034056**	**2185351**	**10836513**	**1976**	**104583**	**25474**	**92960**
Habiganj	491756	2358747	487395	2321098	489	22729	3872	14920
Moulvibazar	446229	2123308	441938	2088869	417	19543	3874	14896
Sunamganj	528410	2695352	525449	2675216	197	10019	2764	10117
Sylhet	746406	3856649	730569	3751330	873	52292	14964	53027

Statistical Table
Population

Table P01 Population by Type of Dwelling, Sex and District, 2022

District	Total Population				Population Excluding Slum and Floating				Slum Population				Floating Population			
	Total	Male	Female	Hijra	Total	Male	Female	Hijra	Total	Male	Female	Hijra	Total	Male	Female	Hijra
1	2	3	4	5	6	7	8	9	10	11	12	13	14	15	16	17
National	**165158616**	**81769266**	**83381226**	**8124**	**163400129**	**80855055**	**82537437**	**7637**	**1736302**	**897403**	**838443**	**456**	**22185**	**16808**	**5346**	**31**
Barishal Division	**9100104**	**4439616**	**4660163**	**325**	**9062217**	**4420355**	**4641542**	**320**	**35704**	**17978**	**17721**	**5**	**2183**	**1283**	**900**	**0**
Barguna	1010531	494738	515723	70	1008695	493836	514789	70	1789	871	918	0	47	31	16	0
Barishal	2570446	1255436	1314935	75	2537292	1238533	1298689	70	31338	15875	15458	5	1816	1028	788	0
Bhola	1932518	946629	985815	74	1932138	946436	985628	74	339	159	180	0	41	34	7	0
Jhalokati	661160	316628	344503	29	660520	316321	344170	29	588	267	321	0	52	40	12	0
Patuakhali	1727254	843375	883843	36	1725503	842504	882963	36	1615	786	829	0	136	85	51	0
Pirojpur	1198195	582810	615344	41	1198069	582725	615303	41	35	20	15	0	91	65	26	0
Chattogram Division	**33202357**	**16035140**	**17165884**	**1333**	**32786332**	**15821810**	**16963303**	**1219**	**410800**	**209234**	**201454**	**112**	**5225**	**4096**	**1127**	**2**
Bandarban	481106	246947	234146	13	481016	246885	234118	13	0	0	0	0	90	62	28	0
Brahmanbaria	3306563	1538262	1768145	156	3297762	1533738	1763868	156	8132	3956	4176	0	669	568	101	0
Chandpur	2635748	1229413	1406255	80	2623013	1223175	1399758	80	12572	6127	6445	0	163	111	52	0
Chattogram	9169465	4570113	4598926	426	8865328	4414152	4450854	322	301975	154157	147714	104	2162	1804	358	0
Cumilla	6212216	2900371	3311580	265	6187287	2887842	3299183	262	24476	12195	12279	2	453	334	118	1
Cox's Bazar	2823268	1434622	1388563	83	2810784	1428245	1382456	83	12217	6170	6047	0	267	207	60	0
Feni	1648896	780436	868416	44	1623262	766557	856665	40	25233	13522	11707	4	401	357	44	0
Khagrachhari	714119	357521	356564	34	713226	357044	356148	34	810	417	393	0	83	60	23	0
Lakshmipur	1937948	913099	1024763	86	1937589	912925	1024578	86	0	0	0	0	359	174	185	0
Noakhali	3625442	1731152	1894170	120	3605124	1721019	1883987	118	19792	9755	10036	1	526	378	147	1
Rangamati	647586	333204	314356	26	641941	330228	311688	25	5593	2935	2657	1	52	41	11	0
Dhaka Division	**44215759**	**22482503**	**21730775**	**2481**	**43337760**	**22013510**	**21321923**	**2327**	**868537**	**461332**	**407071**	**134**	**9462**	**7661**	**1781**	**20**
Dhaka	14734701	7900035	6833989	677	14040690	7526709	6513385	596	687534	368087	319382	65	6477	5239	1222	16
Faridpur	2162879	1050377	1112377	125	2156066	1046905	1109037	124	6507	3196	3310	1	306	276	30	0
Gazipur	5263450	2736940	2526038	472	5147129	2675942	2470774	413	115696	60491	55149	56	625	507	115	3
Gopalganj	1295057	634169	660836	52	1294357	633800	660505	52	634	320	314	0	66	49	17	0
Kishoreganj	3267626	1572924	1694546	156	3266731	1572380	1694195	156	546	267	279	0	349	277	72	0
Madaripur	1293027	615762	677201	64	1292178	615338	676776	64	747	356	391	0	102	68	34	0
Manikganj	1558025	751912	806015	98	1557620	751643	805879	98	170	81	89	0	235	188	47	0
Munshiganj	1625416	788506	836848	62	1623334	787427	835845	62	1880	916	964	0	202	163	39	0
Narayanganj	3909138	2016364	1892534	240	3877882	2000176	1877478	228	30840	15864	14964	12	416	324	92	0
Narsingdi	2584452	1266059	1318276	117	2575152	1261484	1313552	116	9137	4430	4707	0	163	145	17	1
Rajbari	1189818	582123	607620	75	1183752	579086	604591	75	5851	2853	2998	0	215	184	31	0
Shariatpur	1294562	621506	673005	51	1292065	620224	671790	51	2386	1177	1209	0	111	105	6	0
Tangail	4037608	1945826	2091490	292	4030804	1942396	2088116	292	6609	3294	3315	0	195	136	59	0
Khulna Division	**17415924**	**8624404**	**8790679**	**841**	**17289874**	**8561953**	**8727120**	**801**	**124727**	**61487**	**63200**	**40**	**1323**	**964**	**359**	**0**
Bagerhat	1613076	802314	810691	71	1603126	797464	805592	70	9763	4724	5038	1	187	126	61	0
Chuadanga	1234054	607636	626355	63	1229386	605333	623991	62	4590	2242	2347	1	78	61	17	0
Jashore	3076144	1524349	1551667	128	3050739	1511734	1538881	124	25141	12420	12717	4	264	195	69	0
Jhenaidah	2005849	995812	1009922	115	2003670	994699	1008856	115	2084	1038	1046	0	95	75	20	0
Khulna	2613385	1312166	1301032	187	2546670	1279004	1267509	157	66406	32918	33458	30	309	244	65	0
Kushtia	2149692	1055875	1093724	93	2141379	1051784	1089503	92	8060	3914	4145	1	253	177	76	0
Magura	1033115	509013	524062	40	1032322	508618	523664	40	778	385	393	0	15	10	5	0
Meherpur	705356	340093	365237	26	704783	339826	364931	26	573	267	306	0	0	0	0	0
Narail	788671	383592	405053	26	787349	382920	404403	26	1297	656	641	0	25	16	9	0
Satkhira	2196582	1093554	1102936	92	2190450	1090571	1099790	89	6035	2923	3109	3	97	60	37	0
Mymensingh Division	**12225449**	**5988233**	**6236557**	**659**	**12192832**	**5972204**	**6219993**	**635**	**31914**	**15544**	**16348**	**22**	**703**	**485**	**216**	**2**
Jamalpur	2499738	1216204	1283423	111	2496869	1214808	1281950	111	2767	1327	1440	0	102	69	33	0
Mymensingh	5899005	2899718	2999029	258	5872638	2886792	2985611	235	25959	12641	13296	22	408	285	122	1
Netrakona	2324853	1139638	1185027	188	2321773	1138100	1183486	187	2977	1470	1507	0	103	68	34	1
Sherpur	1501853	732673	769078	102	1501552	732504	768946	102	211	106	105	0	90	63	27	0
Rajshahi Division	**20353116**	**10083677**	**10268187**	**1252**	**20291746**	**10053471**	**10237064**	**1211**	**60054**	**29284**	**30733**	**37**	**1316**	**922**	**390**	**4**
Bogura	3734297	1853102	1880861	334	3727663	1849787	1877558	318	6333	3092	3226	15	301	223	77	1
Joypurhat	956431	472657	483685	89	950705	469824	480795	86	5651	2779	2872	0	75	54	18	3
Naogaon	2784599	1375156	1409305	138	2783585	1374647	1408800	138	915	453	462	0	99	56	43	0
Natore	1859922	919977	939878	67	1859571	919785	939719	67	230	104	126	0	121	88	33	0
Chapainababganj	1835528	887170	948282	76	1823708	881559	942080	69	11759	5564	6188	7	61	47	14	0

District	Total Population				Population Excluding Slum and Floating				Slum Population				Floating Population			
	Total	Male	Female	Hijra	Total	Male	Female	Hijra	Total	Male	Female	Hijra	Total	Male	Female	Hijra
1	2	3	4	5	6	7	8	9	10	11	12	13	14	15	16	17
Pabna	2909624	1450225	1459284	115	2897570	1444194	1453266	110	11851	5877	5969	5	203	154	49	0
Rajshahi	2915009	1459225	1455588	196	2896368	1450013	1446168	187	18248	8954	9285	9	393	258	135	0
Sirajganj	3357706	1666165	1691304	237	3352576	1663662	1688678	236	5067	2461	2605	1	63	42	21	0
Rangpur Division	**17610955**	**8731415**	**8878895**	**645**	**17523821**	**8688629**	**8834569**	**623**	**86057**	**42056**	**43980**	**21**	**1077**	**730**	**346**	**1**
Dinajpur	3315236	1661406	1653724	106	3284030	1645989	1637943	98	30918	15220	15691	7	288	197	90	1
Gaibandha	2562233	1241113	1320967	153	2556496	1238361	1317983	152	5676	2713	2962	1	61	39	22	0
Kurigram	2329160	1145851	1183249	60	2324869	1143747	1181062	60	4249	2077	2172	0	42	27	15	0
Lalmonirhat	1428406	714500	713864	42	1417973	709358	708576	39	10259	5013	5243	3	174	129	45	0
Nilphamari	2092568	1041802	1050712	54	2092238	1041611	1050573	54	195	101	94	0	135	90	45	0
Panchagarh	1179843	588968	590839	36	1176974	587561	589377	36	2827	1380	1447	0	42	27	15	0
Rangpur	3169614	1569026	1600438	150	3141432	1555303	1585989	140	28003	13601	14392	10	179	122	57	0
Thakurgaon	1533895	768749	765102	44	1529809	766699	763066	44	3930	1951	1979	0	156	99	57	0
Sylhet Division	**11034952**	**5384278**	**5650086**	**588**	**10915547**	**5323123**	**5591923**	**501**	**118509**	**60488**	**57936**	**85**	**896**	**667**	**227**	**2**
Habiganj	2358886	1143901	1214846	139	2356473	1142670	1213665	138	2274	1128	1145	1	139	103	36	0
Moulvibazar	2123447	1020732	1102617	98	2113973	1015923	1097958	92	9335	4708	4621	6	139	101	38	0
Sunamganj	2695496	1323155	1372139	202	2691484	1321174	1370113	197	3868	1891	1973	4	144	90	53	1
Sylhet	3857123	1896490	1960484	149	3753617	1843356	1910187	74	103032	52761	50197	74	474	373	100	1

Table P02 Population by Sex, District and Location, 2022

District	Total Population				Rural				Urban			
	Total	Male	Female	Hijra	Total	Male	Female	Hijra	Total	Male	Female	Hijra
1	2	3	4	5	6	7	8	9	10	11	12	13
National	**165158616**	**81769266**	**83381226**	**8124**	**113109157**	**55192079**	**57913017**	**4061**	**52049459**	**26577187**	**25468209**	**4063**
Barishal Division	**9100104**	**4439616**	**4660163**	**325**	**6812760**	**3301967**	**3510680**	**113**	**2287344**	**1137649**	**1149483**	**212**
Barguna	1010531	494738	515723	70	779670	381325	398327	18	230861	113413	117396	52
Barishal	2570446	1255436	1314935	75	1793382	864628	928728	26	777064	390808	386207	49
Bhola	1932518	946629	985815	74	1398177	681289	716864	24	534341	265340	268951	50
Jhalokati	661160	316628	344503	29	477057	226825	250221	11	184103	89803	94282	18
Patuakhali	1727254	843375	883843	36	1405625	684279	721334	12	321629	159096	162509	24
Pirojpur	1198195	582810	615344	41	958849	463621	495206	22	239346	119189	120138	19
Chattogram Division	**33202357**	**16035140**	**17165884**	**1333**	**22018168**	**10431395**	**11586182**	**591**	**11184189**	**5603745**	**5579702**	**742**
Bandarban	481106	246947	234146	13	286687	144657	142020	10	194419	102290	92126	3
Brahmanbaria	3306563	1538262	1768145	156	2624685	1212231	1412363	91	681878	326031	355782	65
Chandpur	2635748	1229413	1406255	80	1944520	897260	1047210	50	691228	332153	359045	30
Chattogram	9169465	4570113	4598926	426	4284249	2087996	2196137	116	4885216	2482117	2402789	310
Cumilla	6212216	2900371	3311580	265	4942936	2280842	2661959	135	1269280	619529	649621	130
Cox's Bazar	2823268	1434622	1388563	83	1591629	800009	791593	27	1231639	634613	596970	56
Feni	1648896	780436	868416	44	1159666	537401	622243	22	489230	243035	246173	22
Khagrachhari	714119	357521	356564	34	416013	207388	208611	14	298106	150133	147953	20
Lakshmipur	1937948	913099	1024763	86	1455469	680059	775367	43	482479	233040	249396	43
Noakhali	3625442	1731152	1894170	120	2972712	1409639	1563004	69	652730	321513	331166	51
Rangamati	647586	333204	314356	26	339602	173913	165675	14	307984	159291	148681	12
Dhaka Division	**44215759**	**22482503**	**21730775**	**2481**	**23455658**	**11544027**	**11910529**	**1102**	**20760101**	**10938476**	**9820246**	**1379**
Dhaka	14734701	7900035	6833989	677	3497484	1805956	1691263	265	11237217	6094079	5142726	412
Faridpur	2162879	1050377	1112377	125	1647486	796088	851333	65	515393	254289	261044	60
Gazipur	5263450	2736940	2526038	472	1879518	948570	930849	99	3383932	1788370	1595189	373
Gopalganj	1295057	634169	660836	52	1035905	504375	531501	29	259152	129794	129335	23
Kishoreganj	3267626	1572924	1694546	156	2372046	1138761	1233197	88	895580	434163	461349	68
Madaripur	1293027	615762	677201	64	977556	463565	513962	29	315471	152197	163239	35
Manikganj	1558025	751912	806015	98	1328387	640085	688235	67	229638	111827	117780	31
Munshiganj	1625416	788506	836848	62	1331380	642463	688863	54	294036	146043	147985	8
Narayanganj	3909138	2016364	1892534	240	2325184	1199692	1125370	122	1583954	816672	767164	118
Narsingdi	2584452	1266059	1318276	117	1940417	941595	998754	68	644035	324464	319522	49
Rajbari	1189818	582123	607620	75	1010027	493575	516394	58	179791	88548	91226	17
Shariatpur	1294562	621506	673005	51	985161	470352	514797	12	309401	151154	158208	39
Tangail	4037608	1945826	2091490	292	3125107	1498950	1626011	146	912501	446876	465479	146
Khulna Division	**17415924**	**8624404**	**8790679**	**841**	**13102564**	**6470129**	**6632006**	**429**	**4313360**	**2154275**	**2158673**	**412**
Bagerhat	1613076	802314	810691	71	1227890	611466	616379	45	385186	190848	194312	26
Chuadanga	1234054	607636	626355	63	933263	460241	473007	15	300791	147395	153348	48
Jashore	3076144	1524349	1551667	128	2356733	1160944	1195712	77	719411	363405	355955	51
Jhenaidah	2005849	995812	1009922	115	1582736	784332	798335	69	423113	211480	211587	46
Khulna	2613385	1312166	1301032	187	1546339	773564	772703	72	1067046	538602	528329	115
Kushtia	2149692	1055875	1093724	93	1692681	829176	863448	57	457011	226699	230276	36
Magura	1033115	509013	524062	40	837891	411990	425880	21	195224	97023	98182	19
Meherpur	705356	340093	365237	26	546471	262943	283516	12	158885	77150	81721	14
Narail	788671	383592	405053	26	614029	297528	316483	18	174642	86064	88570	8
Satkhira	2196582	1093554	1102936	92	1764531	877945	886543	43	432051	215609	216393	49
Mymensingh Division	**12225449**	**5988233**	**6236557**	**659**	**9493548**	**4630048**	**4863167**	**333**	**2731901**	**1358185**	**1373390**	**326**
Jamalpur	2499738	1216204	1283423	111	1849245	898503	950686	56	650493	317701	332737	55
Mymensingh	5899005	2899718	2999029	258	4547989	2220727	2327158	104	1351016	678991	671871	154
Netrakona	2324853	1139638	1185027	188	1964560	960008	1004416	136	360293	179630	180611	52
Sherpur	1501853	732673	769078	102	1131754	550810	580907	37	370099	181863	188171	65
Rajshahi Division	**20353116**	**10083677**	**10268187**	**1252**	**15511780**	**7660822**	**7850159**	**799**	**4841336**	**2422855**	**2418028**	**453**
Bogura	3734297	1853102	1880861	334	2772943	1366942	1405793	208	961354	486160	475068	126
Joypurhat	956431	472657	483685	89	732250	361347	370851	52	224181	111310	112834	37
Naogaon	2784599	1375156	1409305	138	2367790	1166729	1200954	107	416809	208427	208351	31
Natore	1859922	919977	939878	67	1503756	743455	760272	29	356166	176522	179606	38
Chapainababganj	1835528	887170	948282	76	1368201	662841	705302	58	467327	224329	242980	18
Pabna	2909624	1450225	1459284	115	2269547	1128237	1141231	79	640077	321988	318053	36

District	Total Population				Rural				Urban			
	Total	Male	Female	Hijra	Total	Male	Female	Hijra	Total	Male	Female	Hijra
1	2	3	4	5	6	7	8	9	10	11	12	13
Rajshahi	2915009	1459225	1455588	196	1819606	904252	915251	103	1095403	554973	540337	93
Sirajganj	3357706	1666165	1691304	237	2677687	1327019	1350505	163	680019	339146	340799	74
Rangpur Division	**17610955**	**8731415**	**8878895**	**645**	**13745884**	**6799310**	**6946218**	**356**	**3865071**	**1932105**	**1932677**	**289**
Dinajpur	3315236	1661406	1653724	106	2681813	1342357	1339403	53	633423	319049	314321	53
Gaibandha	2562233	1241113	1320967	153	2165498	1047644	1117759	95	396735	193469	203208	58
Kurigram	2329160	1145851	1183249	60	1822981	895980	926962	39	506179	249871	256287	21
Lalmonirhat	1428406	714500	713864	42	1136737	569156	567551	30	291669	145344	146313	12
Nilphamari	2092568	1041802	1050712	54	1562038	776568	785432	38	530530	265234	265280	16
Panchagarh	1179843	588968	590839	36	989995	494195	495786	14	189848	94773	95053	22
Rangpur	3169614	1569026	1600438	150	2137933	1048108	1089770	55	1031681	520918	510668	95
Thakurgaon	1533895	768749	765102	44	1248889	625302	623555	32	285006	143447	141547	12
Sylhet Division	**11034952**	**5384278**	**5650086**	**588**	**8968795**	**4354381**	**4614076**	**338**	**2066157**	**1029897**	**1036010**	**250**
Habiganj	2358886	1143901	1214846	139	2004395	971199	1033106	90	354491	172702	181740	49
Moulvibazar	2123447	1020732	1102617	98	1826257	874833	951345	79	297190	145899	151272	19
Sunamganj	2695496	1323155	1372139	202	2293364	1125411	1167832	121	402132	197744	204307	81
Sylhet	3857123	1896490	1960484	149	2844779	1382938	1461793	48	1012344	513552	498691	101

Table P03 Population by Age, Sex, Division and Location, 2022

Age, Division & Location	Total		Male		Female		Sex Ratio
	Number	Percent	Number	Percent	Number	Percent	
1	2	3	4	5	6	7	8
National							
Total	**165150492**	**100.00**	**81769266**	**49.51**	**83381226**	**50.49**	**98.07**
0-4	15580882	100.00	7947132	51.01	7633750	48.99	104.11
5-9	15328864	100.00	7923777	51.69	7405087	48.31	107.00
10-14	16332691	100.00	8513971	52.13	7818720	47.87	108.89
15-19	16566507	100.00	8070324	48.71	8496183	51.29	94.99
20-24	14992368	100.00	6721933	44.84	8270435	55.16	81.28
25-29	14378879	100.00	6463632	44.95	7915247	55.05	81.66
30-34	12120070	100.00	5658888	46.69	6461182	53.31	87.58
35-39	12718821	100.00	6040644	47.49	6678177	52.51	90.45
40-44	10040312	100.00	5120981	51.00	4919331	49.00	104.10
45-49	8265422	100.00	4129672	49.96	4135750	50.04	99.85
50-54	7785451	100.00	4001575	51.40	3783876	48.60	105.75
55-59	5731281	100.00	2955275	51.56	2776006	48.44	106.46
60-64	5601878	100.00	3013689	53.80	2588189	46.20	116.44
65-69	3927127	100.00	2153315	54.83	1773812	45.17	121.39
70-74	2831819	100.00	1569573	55.43	1262246	44.57	124.35
75-79	1227241	100.00	672131	54.77	555110	45.23	121.08
80-84	933197	100.00	455872	48.85	477325	51.15	95.51
85-89	354063	100.00	173302	48.95	180761	51.05	95.87
90-94	277172	100.00	117686	42.46	159486	57.54	73.79
95-99	132905	100.00	57098	42.96	75807	57.04	75.32
100 & above	23542	100.00	8796	37.36	14746	62.64	59.65
Rural							
Total	**113105096**	**100.00**	**55192079**	**48.80**	**57913017**	**51.20**	**95.30**
0-4	11113831	100.00	5667738	51.00	5446093	49.00	104.07
5-9	10839395	100.00	5581485	51.49	5257910	48.51	106.15
10-14	11420454	100.00	5913051	51.78	5507403	48.22	107.37
15-19	11247729	100.00	5428466	48.26	5819263	51.74	93.28
20-24	9661498	100.00	4213247	43.61	5448251	56.39	77.33
25-29	9207389	100.00	3984469	43.27	5222920	56.73	76.29
30-34	7852827	100.00	3544727	45.14	4308100	54.86	82.28
35-39	8480247	100.00	3906121	46.06	4574126	53.94	85.40
40-44	6753865	100.00	3351364	49.62	3402501	50.38	98.50
45-49	5690200	100.00	2756161	48.44	2934039	51.56	93.94
50-54	5415971	100.00	2723776	50.29	2692195	49.71	101.17
55-59	4079275	100.00	2064419	50.61	2014856	49.39	102.46
60-64	4074366	100.00	2171941	53.31	1902425	46.69	114.17
65-69	2900736	100.00	1578934	54.43	1321802	45.57	119.45
70-74	2113481	100.00	1166937	55.21	946544	44.79	123.28
75-79	922752	100.00	505797	54.81	416955	45.19	121.31
80-84	719244	100.00	352705	49.04	366539	50.96	96.23
85-89	272867	100.00	134673	49.35	138194	50.65	97.45
90-94	216820	100.00	93506	43.13	123314	56.87	75.83
95-99	103125	100.00	45319	43.95	57806	56.05	78.40
100 & above	19024	100.00	7243	38.07	11781	61.93	61.48
Urban							
Total	**52045396**	**100.00**	**26577187**	**51.07**	**25468209**	**48.93**	**104.35**
0-4	4467051	100.00	2279394	51.03	2187657	48.97	104.19
5-9	4489469	100.00	2342292	52.17	2147177	47.83	109.09
10-14	4912237	100.00	2600920	52.95	2311317	47.05	112.53
15-19	5318778	100.00	2641858	49.67	2676920	50.33	98.69
20-24	5330870	100.00	2508686	47.06	2822184	52.94	88.89
25-29	5171490	100.00	2479163	47.94	2692327	52.06	92.08
30-34	4267243	100.00	2114161	49.54	2153082	50.46	98.19
35-39	4238574	100.00	2134523	50.36	2104051	49.64	101.45
40-44	3286447	100.00	1769617	53.85	1516830	46.15	116.67

Age, Division & Location	Total		Male		Female		Sex Ratio
	Number	Percent	Number	Percent	Number	Percent	
1	2	3	4	5	6	7	8
45-49	2575222	100.00	1373511	53.34	1201711	46.66	114.30
50-54	2369480	100.00	1277799	53.93	1091681	46.07	117.05
55-59	1652006	100.00	890856	53.93	761150	46.07	117.04
60-64	1527512	100.00	841748	55.11	685764	44.89	122.75
65-69	1026391	100.00	574381	55.96	452010	44.04	127.07
70-74	718338	100.00	402636	56.05	315702	43.95	127.54
75-79	304489	100.00	166334	54.63	138155	45.37	120.40
80-84	213953	100.00	103167	48.22	110786	51.78	93.12
85-89	81196	100.00	38629	47.58	42567	52.42	90.75
90-94	60352	100.00	24180	40.06	36172	59.94	66.85
95-99	29780	100.00	11779	39.55	18001	60.45	65.44
100 & above	4518	100.00	1553	34.37	2965	65.63	52.38
Barishal Division							
Total	**9099779**	**100.00**	**4439616**	**48.79**	**4660163**	**51.21**	**95.27**
0-4	882299	100.00	449689	50.97	432610	49.03	103.95
5-9	865147	100.00	445499	51.49	419648	48.51	106.16
10-14	928739	100.00	482066	51.91	446673	48.09	107.92
15-19	877223	100.00	424242	48.36	452981	51.64	93.66
20-24	740517	100.00	315048	42.54	425469	57.46	74.05
25-29	736791	100.00	312872	42.46	423919	57.54	73.80
30-34	623743	100.00	277207	44.44	346536	55.56	79.99
35-39	677413	100.00	308671	45.57	368742	54.43	83.71
40-44	536177	100.00	267136	49.82	269041	50.18	99.29
45-49	471720	100.00	230569	48.88	241151	51.12	95.61
50-54	431203	100.00	216010	50.09	215193	49.91	100.38
55-59	331624	100.00	166259	50.13	165365	49.87	100.54
60-64	343281	100.00	181820	52.97	161461	47.03	112.61
65-69	252144	100.00	138966	55.11	113178	44.89	122.79
70-74	193944	100.00	111073	57.27	82871	42.73	134.03
75-79	85546	100.00	49713	58.11	35833	41.89	138.74
80-84	65361	100.00	34693	53.08	30668	46.92	113.12
85-89	25138	100.00	13435	53.44	11703	46.56	114.80
90-94	19841	100.00	9237	46.56	10604	53.44	87.11
95-99	10396	100.00	4855	46.70	5541	53.30	87.62
100 & above	1532	100.00	556	36.29	976	63.71	56.97
Rural							
Total	**6812647**	**100.00**	**3301967**	**48.47**	**3510680**	**51.53**	**94.05**
0-4	670440	100.00	341815	50.98	328625	49.02	104.01
5-9	652797	100.00	335117	51.34	317680	48.66	105.49
10-14	697510	100.00	359249	51.50	338261	48.50	106.20
15-19	653471	100.00	314082	48.06	339389	51.94	92.54
20-24	539831	100.00	227083	42.07	312748	57.93	72.61
25-29	538819	100.00	226602	42.06	312217	57.94	72.58
30-34	454931	100.00	199780	43.91	255151	56.09	78.30
35-39	498867	100.00	223991	44.90	274876	55.10	81.49
40-44	396577	100.00	194431	49.03	202146	50.97	96.18
45-49	353506	100.00	169387	47.92	184119	52.08	92.00
50-54	325404	100.00	160709	49.39	164695	50.61	97.58
55-59	252409	100.00	124860	49.47	127549	50.53	97.89
60-64	266032	100.00	140190	52.70	125842	47.30	111.40
65-69	196332	100.00	108050	55.03	88282	44.97	122.39
70-74	151938	100.00	87337	57.48	64601	42.52	135.19
75-79	66961	100.00	39158	58.48	27803	41.52	140.84
80-84	51875	100.00	27654	53.31	24221	46.69	114.17
85-89	19791	100.00	10708	54.11	9083	45.89	117.89
90-94	15719	100.00	7418	47.19	8301	52.81	89.36
95-99	8193	100.00	3893	47.52	4300	52.48	90.53
100 & above	1244	100.00	453	36.41	791	63.59	57.27

Age, Division & Location	Total		Male		Female		Sex Ratio
	Number	Percent	Number	Percent	Number	Percent	
1	2	3	4	5	6	7	8
Urban							
Total	**2287132**	**100.00**	**1137649**	**49.74**	**1149483**	**50.26**	**98.97**
0-4	211859	100.00	107874	50.92	103985	49.08	103.74
5-9	212350	100.00	110382	51.98	101968	48.02	108.25
10-14	231229	100.00	122817	53.11	108412	46.89	113.29
15-19	223752	100.00	110160	49.23	113592	50.77	96.98
20-24	200686	100.00	87965	43.83	112721	56.17	78.04
25-29	197972	100.00	86270	43.58	111702	56.42	77.23
30-34	168812	100.00	77427	45.87	91385	54.13	84.73
35-39	178546	100.00	84680	47.43	93866	52.57	90.21
40-44	139600	100.00	72705	52.08	66895	47.92	108.69
45-49	118214	100.00	61182	51.76	57032	48.24	107.28
50-54	105799	100.00	55301	52.27	50498	47.73	109.51
55-59	79215	100.00	41399	52.26	37816	47.74	109.47
60-64	77249	100.00	41630	53.89	35619	46.11	116.88
65-69	55812	100.00	30916	55.39	24896	44.61	124.18
70-74	42006	100.00	23736	56.51	18270	43.49	129.92
75-79	18585	100.00	10555	56.79	8030	43.21	131.44
80-84	13486	100.00	7039	52.19	6447	47.81	109.18
85-89	5347	100.00	2727	51.00	2620	49.00	104.08
90-94	4122	100.00	1819	44.13	2303	55.87	78.98
95-99	2203	100.00	962	43.67	1241	56.33	77.52
100 & above	288	100.00	103	35.76	185	64.24	55.68
Chattogram Division							
Total	33201024	100.00	16035140	48.30	17165884	51.70	93.41
0-4	3533246	100.00	1801788	51.00	1731458	49.00	104.06
5-9	3527995	100.00	1820127	51.59	1707868	48.41	106.57
10-14	3590357	100.00	1853996	51.64	1736361	48.36	106.77
15-19	3592886	100.00	1698809	47.28	1894077	52.72	89.69
20-24	3130174	100.00	1340336	42.82	1789838	57.18	74.89
25-29	2859816	100.00	1202106	42.03	1657710	57.97	72.52
30-34	2309484	100.00	1034948	44.81	1274536	55.19	81.20
35-39	2312722	100.00	1060169	45.84	1252553	54.16	84.64
40-44	1759147	100.00	863480	49.09	895667	50.91	96.41
45-49	1447385	100.00	704730	48.69	742655	51.31	94.89
50-54	1348183	100.00	671269	49.79	676914	50.21	99.17
55-59	993950	100.00	500930	50.40	493020	49.60	101.60
60-64	1002442	100.00	526208	52.49	476234	47.51	110.49
65-69	698567	100.00	381022	54.54	317545	45.46	119.99
70-74	536150	100.00	294195	54.87	241955	45.13	121.59
75-79	234094	100.00	129150	55.17	104944	44.83	123.07
80-84	177458	100.00	86256	48.61	91202	51.39	94.58
85-89	65200	100.00	31622	48.50	33578	51.50	94.17
90-94	52555	100.00	21842	41.56	30713	58.44	71.12
95-99	25458	100.00	10817	42.49	14641	57.51	73.88
100 & above	3755	100.00	1340	35.69	2415	64.31	55.49
Rural							
Total	**22017577**	**100.00**	**10431395**	**47.38**	**11586182**	**52.62**	**90.03**
0-4	2459587	100.00	1252950	50.94	1206637	49.06	103.84
5-9	2429423	100.00	1247300	51.34	1182123	48.66	105.51
10-14	2424931	100.00	1239343	51.11	1185588	48.89	104.53
15-19	2378635	100.00	1108731	46.61	1269904	53.39	87.31
20-24	1990465	100.00	822228	41.31	1168237	58.69	70.38
25-29	1787546	100.00	713761	39.93	1073785	60.07	66.47
30-34	1437876	100.00	614774	42.76	823102	57.24	74.69
35-39	1472447	100.00	648434	44.04	824013	55.96	78.69
40-44	1123312	100.00	529227	47.11	594085	52.89	89.08
45-49	944936	100.00	441515	46.72	503421	53.28	87.70
50-54	897087	100.00	431793	48.13	465294	51.87	92.80

Age, Division & Location	Total		Male		Female		Sex Ratio
	Number	Percent	Number	Percent	Number	Percent	
1	2	3	4	5	6	7	8
55-59	675090	100.00	330518	48.96	344572	51.04	95.92
60-64	699186	100.00	361478	51.70	337708	48.30	107.04
65-69	496571	100.00	268596	54.09	227975	45.91	117.82
70-74	386540	100.00	211373	54.68	175167	45.32	120.67
75-79	169992	100.00	94172	55.40	75820	44.60	124.20
80-84	132755	100.00	64881	48.87	67874	51.13	95.59
85-89	48618	100.00	23851	49.06	24767	50.94	96.30
90-94	40233	100.00	16966	42.17	23267	57.83	72.92
95-99	19295	100.00	8435	43.72	10860	56.28	77.67
100 & above	3052	100.00	1069	35.03	1983	64.97	53.91
Urban							
Total	**11183447**	**100.00**	**5603745**	**50.11**	**5579702**	**49.89**	**100.43**
0-4	1073659	100.00	548838	51.12	524821	48.88	104.58
5-9	1098572	100.00	572827	52.14	525745	47.86	108.96
10-14	1165426	100.00	614653	52.74	550773	47.26	111.60
15-19	1214251	100.00	590078	48.60	624173	51.40	94.54
20-24	1139709	100.00	518108	45.46	621601	54.54	83.35
25-29	1072270	100.00	488345	45.54	583925	54.46	83.63
30-34	871608	100.00	420174	48.21	451434	51.79	93.08
35-39	840275	100.00	411735	49.00	428540	51.00	96.08
40-44	635835	100.00	334253	52.57	301582	47.43	110.83
45-49	502449	100.00	263215	52.39	239234	47.61	110.02
50-54	451096	100.00	239476	53.09	211620	46.91	113.16
55-59	318860	100.00	170412	53.44	148448	46.56	114.80
60-64	303256	100.00	164730	54.32	138526	45.68	118.92
65-69	201996	100.00	112426	55.66	89570	44.34	125.52
70-74	149610	100.00	82822	55.36	66788	44.64	124.01
75-79	64102	100.00	34978	54.57	29124	45.43	120.10
80-84	44703	100.00	21375	47.82	23328	52.18	91.63
85-89	16582	100.00	7771	46.86	8811	53.14	88.20
90-94	12322	100.00	4876	39.57	7446	60.43	65.48
95-99	6163	100.00	2382	38.65	3781	61.35	63.00
100 & above	703	100.00	271	38.55	432	61.45	62.73
Dhaka Division							
Total	**44213278**	**100.00**	**22482503**	**50.85**	**21730775**	**49.15**	**103.46**
0-4	3832749	100.00	1954389	50.99	1878360	49.01	104.05
5-9	3813520	100.00	1982205	51.98	1831315	48.02	108.24
10-14	4089254	100.00	2145051	52.46	1944203	47.54	110.33
15-19	4424692	100.00	2166689	48.97	2258003	51.03	95.96
20-24	4517720	100.00	2104561	46.58	2413159	53.42	87.21
25-29	4432006	100.00	2120163	47.84	2311843	52.16	91.71
30-34	3625703	100.00	1801011	49.67	1824692	50.33	98.70
35-39	3596707	100.00	1818114	50.55	1778593	49.45	102.22
40-44	2750971	100.00	1479183	53.77	1271788	46.23	116.31
45-49	2151414	100.00	1139893	52.98	1011521	47.02	112.69
50-54	1996917	100.00	1066099	53.39	930818	46.61	114.53
55-59	1374963	100.00	731459	53.20	643504	46.80	113.67
60-64	1346740	100.00	736384	54.68	610356	45.32	120.65
65-69	909691	100.00	512036	56.29	397655	43.71	128.76
70-74	677171	100.00	382599	56.50	294572	43.50	129.88
75-79	284235	100.00	158955	55.92	125280	44.08	126.88
80-84	214661	100.00	105351	49.08	109310	50.92	96.38
85-89	76979	100.00	37644	48.90	39335	51.10	95.70
90-94	62094	100.00	25990	41.86	36104	58.14	71.99
95-99	29937	100.00	12777	42.68	17160	57.32	74.46
100 & above	5154	100.00	1950	37.83	3204	62.17	60.86
Rural							
Total	**23454556**	**100.00**	**11544027**	**49.22**	**11910529**	**50.78**	**96.92**
0-4	2191224	100.00	1116476	50.95	1074748	49.05	103.88

Age, Division & Location	Total		Male		Female		Sex Ratio
	Number	Percent	Number	Percent	Number	Percent	
1	2	3	4	5	6	7	8
5-9	2161886	100.00	1116990	51.67	1044896	48.33	106.90
10-14	2284830	100.00	1186178	51.92	1098652	48.08	107.97
15-19	2346442	100.00	1125948	47.99	1220494	52.01	92.25
20-24	2165391	100.00	954366	44.07	1211025	55.93	78.81
25-29	2073802	100.00	919960	44.36	1153842	55.64	79.73
30-34	1741753	100.00	809306	46.47	932447	53.53	86.79
35-39	1801843	100.00	858961	47.67	942882	52.33	91.10
40-44	1401078	100.00	713722	50.94	687356	49.06	103.84
45-49	1143114	100.00	570256	49.89	572858	50.11	99.55
50-54	1087043	100.00	550907	50.68	536136	49.32	102.76
55-59	782736	100.00	397078	50.73	385658	49.27	102.96
60-64	811190	100.00	432121	53.27	379069	46.73	114.00
65-69	567224	100.00	313775	55.32	253449	44.68	123.80
70-74	437305	100.00	244790	55.98	192515	44.02	127.15
75-79	187298	100.00	104527	55.81	82771	44.19	126.28
80-84	148058	100.00	72823	49.19	75235	50.81	96.79
85-89	52884	100.00	26071	49.30	26813	50.70	97.23
90-94	44286	100.00	18979	42.86	25307	57.14	75.00
95-99	20975	100.00	9165	43.69	11810	56.31	77.60
100 & above	4194	100.00	1628	38.82	2566	61.18	63.45
Urban							
Total	**20758722**	**100.00**	**10938476**	**52.69**	**9820246**	**47.31**	**111.39**
0-4	1641525	100.00	837913	51.04	803612	48.96	104.27
5-9	1651634	100.00	865215	52.39	786419	47.61	110.02
10-14	1804424	100.00	958873	53.14	845551	46.86	113.40
15-19	2078250	100.00	1040741	50.08	1037509	49.92	100.31
20-24	2352329	100.00	1150195	48.90	1202134	51.10	95.68
25-29	2358204	100.00	1200203	50.89	1158001	49.11	103.64
30-34	1883950	100.00	991705	52.64	892245	47.36	111.15
35-39	1794864	100.00	959153	53.44	835711	46.56	114.77
40-44	1349893	100.00	765461	56.71	584432	43.29	130.98
45-49	1008300	100.00	569637	56.49	438663	43.51	129.86
50-54	909874	100.00	515192	56.62	394682	43.38	130.53
55-59	592227	100.00	334381	56.46	257846	43.54	129.68
60-64	535550	100.00	304263	56.81	231287	43.19	131.55
65-69	342467	100.00	198261	57.89	144206	42.11	137.48
70-74	239866	100.00	137809	57.45	102057	42.55	135.03
75-79	96937	100.00	54428	56.15	42509	43.85	128.04
80-84	66603	100.00	32528	48.84	34075	51.16	95.46
85-89	24095	100.00	11573	48.03	12522	51.97	92.42
90-94	17808	100.00	7011	39.37	10797	60.63	64.93
95-99	8962	100.00	3612	40.30	5350	59.70	67.51
100 & above	960	100.00	322	33.54	638	66.46	50.47
Khulna Division							
Total	**17415083**	**100.00**	**8624404**	**49.52**	**8790679**	**50.48**	**98.11**
0-4	1490486	100.00	759767	50.97	730719	49.03	103.98
5-9	1416135	100.00	728960	51.48	687175	48.52	106.08
10-14	1548194	100.00	809146	52.26	739048	47.74	109.48
15-19	1606556	100.00	790801	49.22	815755	50.78	96.94
20-24	1474139	100.00	677394	45.95	796745	54.05	85.02
25-29	1402265	100.00	632358	45.10	769907	54.90	82.13
30-34	1273665	100.00	574240	45.09	699425	54.91	82.10
35-39	1425468	100.00	650964	45.67	774504	54.33	84.05
40-44	1206134	100.00	606716	50.30	599418	49.70	101.22
45-49	1015694	100.00	504321	49.65	511373	50.35	98.62
50-54	959084	100.00	499141	52.04	459943	47.96	108.52
55-59	727651	100.00	380845	52.34	346806	47.66	109.81
60-64	674854	100.00	369416	54.74	305438	45.26	120.95
65-69	490491	100.00	270682	55.19	219809	44.81	123.14

Age, Division & Location	Total		Male		Female		Sex Ratio
	Number	Percent	Number	Percent	Number	Percent	
1	2	3	4	5	6	7	8
70-74	331556	100.00	183517	55.35	148039	44.65	123.97
75-79	159613	100.00	85877	53.80	73736	46.20	116.47
80-84	114054	100.00	55400	48.57	58654	51.43	94.45
85-89	48410	100.00	23650	48.85	24760	51.15	95.52
90-94	32717	100.00	13809	42.21	18908	57.79	73.03
95-99	15582	100.00	6629	42.54	8953	57.46	74.04
100 & above	2335	100.00	771	33.02	1564	66.98	49.30
Rural							
Total	**13102135**	**100.00**	**6470129**	**49.38**	**6632006**	**50.62**	**97.56**
0-4	1134507	100.00	578098	50.96	556409	49.04	103.90
5-9	1071559	100.00	549493	51.28	522066	48.72	105.25
10-14	1167613	100.00	608703	52.13	558910	47.87	108.91
15-19	1199113	100.00	589522	49.16	609591	50.84	96.71
20-24	1081185	100.00	496023	45.88	585162	54.12	84.77
25-29	1027856	100.00	460714	44.82	567142	55.18	81.23
30-34	939402	100.00	420777	44.79	518625	55.21	81.13
35-39	1069453	100.00	484058	45.26	585395	54.74	82.69
40-44	906217	100.00	453180	50.01	453037	49.99	100.03
45-49	768047	100.00	378078	49.23	389969	50.77	96.95
50-54	726148	100.00	376807	51.89	349341	48.11	107.86
55-59	555129	100.00	289654	52.18	265475	47.82	109.11
60-64	520654	100.00	284778	54.70	235876	45.30	120.73
65-69	381114	100.00	209902	55.08	171212	44.92	122.60
70-74	258531	100.00	142538	55.13	115993	44.87	122.89
75-79	125436	100.00	67417	53.75	58019	46.25	116.20
80-84	90777	100.00	44235	48.73	46542	51.27	95.04
85-89	38664	100.00	18970	49.06	19694	50.94	96.32
90-94	26242	100.00	11135	42.43	15107	57.57	73.71
95-99	12519	100.00	5393	43.08	7126	56.92	75.68
100 & above	1969	100.00	654	33.21	1315	66.79	49.73
Urban							
Total	**4312948**	**100.00**	**2154275**	**49.95**	**2158673**	**50.05**	**99.80**
0-4	355979	100.00	181669	51.03	174310	48.97	104.22
5-9	344576	100.00	179467	52.08	165109	47.92	108.70
10-14	380581	100.00	200443	52.67	180138	47.33	111.27
15-19	407443	100.00	201279	49.40	206164	50.60	97.63
20-24	392954	100.00	181371	46.16	211583	53.84	85.72
25-29	374409	100.00	171644	45.84	202765	54.16	84.65
30-34	334263	100.00	153463	45.91	180800	54.09	84.88
35-39	356015	100.00	166906	46.88	189109	53.12	88.26
40-44	299917	100.00	153536	51.19	146381	48.81	104.89
45-49	247647	100.00	126243	50.98	121404	49.02	103.99
50-54	232936	100.00	122334	52.52	110602	47.48	110.61
55-59	172522	100.00	91191	52.86	81331	47.14	112.12
60-64	154200	100.00	84638	54.89	69562	45.11	121.67
65-69	109377	100.00	60780	55.57	48597	44.43	125.07
70-74	73025	100.00	40979	56.12	32046	43.88	127.88
75-79	34177	100.00	18460	54.01	15717	45.99	117.45
80-84	23277	100.00	11165	47.97	12112	52.03	92.18
85-89	9746	100.00	4680	48.02	5066	51.98	92.38
90-94	6475	100.00	2674	41.30	3801	58.70	70.35
95-99	3063	100.00	1236	40.35	1827	59.65	67.65
100 & above	366	100.00	117	31.97	249	68.03	46.99
Mymensingh Division							
Total	**12224790**	**100.00**	**5988233**	**48.98**	**6236557**	**51.02**	**96.02**
0-4	1256656	100.00	639612	50.90	617044	49.10	103.66
5-9	1223043	100.00	632258	51.70	590785	48.30	107.02
10-14	1306455	100.00	678521	51.94	627934	48.06	108.06
15-19	1191907	100.00	582494	48.87	609413	51.13	95.58

Age, Division & Location	Total		Male		Female		Sex Ratio
	Number	Percent	Number	Percent	Number	Percent	
1	2	3	4	5	6	7	8
20-24	992618	100.00	419934	42.31	572684	57.69	73.33
25-29	968166	100.00	422535	43.64	545631	56.36	77.44
30-34	817596	100.00	378674	46.32	438922	53.68	86.27
35-39	864567	100.00	408898	47.30	455669	52.70	89.74
40-44	701278	100.00	350017	49.91	351261	50.09	99.65
45-49	592182	100.00	284845	48.10	307337	51.90	92.68
50-54	593852	100.00	295137	49.70	298715	50.30	98.80
55-59	442359	100.00	222245	50.24	220114	49.76	100.97
60-64	460591	100.00	245289	53.26	215302	46.74	113.93
65-69	323965	100.00	174363	53.82	149602	46.18	116.55
70-74	240912	100.00	131648	54.65	109264	45.35	120.49
75-79	95615	100.00	51301	53.65	44314	46.35	115.77
80-84	83293	100.00	39712	47.68	43581	52.32	91.12
85-89	29612	100.00	13982	47.22	15630	52.78	89.46
90-94	26589	100.00	11040	41.52	15549	58.48	71.00
95-99	11632	100.00	4974	42.76	6658	57.24	74.71
100 & above	1902	100.00	754	39.64	1148	60.36	65.68
Rural							
Total	**9493215**	**100.00**	**4630048**	**48.77**	**4863167**	**51.23**	**95.21**
0-4	1003035	100.00	510521	50.90	492514	49.10	103.66
5-9	965245	100.00	496758	51.46	468487	48.54	106.03
10-14	1018534	100.00	525512	51.59	493022	48.41	106.59
15-19	906317	100.00	440807	48.64	465510	51.36	94.69
20-24	747173	100.00	312626	41.84	434547	58.16	71.94
25-29	733359	100.00	316744	43.19	416615	56.81	76.03
30-34	620288	100.00	286444	46.18	333844	53.82	85.80
35-39	660386	100.00	311032	47.10	349354	52.90	89.03
40-44	536710	100.00	265112	49.40	271598	50.60	97.61
45-49	459550	100.00	217810	47.40	241740	52.60	90.10
50-54	463861	100.00	228518	49.26	235343	50.74	97.10
55-59	348991	100.00	174209	49.92	174782	50.08	99.67
60-64	368251	100.00	195822	53.18	172429	46.82	113.57
65-69	261247	100.00	140412	53.75	120835	46.25	116.20
70-74	195754	100.00	107140	54.73	88614	45.27	120.91
75-79	77742	100.00	41811	53.78	35931	46.22	116.36
80-84	69173	100.00	33097	47.85	36076	52.15	91.74
85-89	24402	100.00	11545	47.31	12857	52.69	89.80
90-94	22180	100.00	9338	42.10	12842	57.90	72.71
95-99	9606	100.00	4198	43.70	5408	56.30	77.63
100 & above	1411	100.00	592	41.96	819	58.04	72.28
Urban							
Total	**2731575**	**100.00**	**1358185**	**49.72**	**1373390**	**50.28**	**98.89**
0-4	253621	100.00	129091	50.90	124530	49.10	103.66
5-9	257798	100.00	135500	52.56	122298	47.44	110.79
10-14	287921	100.00	153009	53.14	134912	46.86	113.41
15-19	285590	100.00	141687	49.61	143903	50.39	98.46
20-24	245445	100.00	107308	43.72	138137	56.28	77.68
25-29	234807	100.00	105791	45.05	129016	54.95	82.00
30-34	197308	100.00	92230	46.74	105078	53.26	87.77
35-39	204181	100.00	97866	47.93	106315	52.07	92.05
40-44	164568	100.00	84905	51.59	79663	48.41	106.58
45-49	132632	100.00	67035	50.54	65597	49.46	102.19
50-54	129991	100.00	66619	51.25	63372	48.75	105.12
55-59	93368	100.00	48036	51.45	45332	48.55	105.96
60-64	92340	100.00	49467	53.57	42873	46.43	115.38
65-69	62718	100.00	33951	54.13	28767	45.87	118.02
70-74	45158	100.00	24508	54.27	20650	45.73	118.68
75-79	17873	100.00	9490	53.10	8383	46.90	113.21
80-84	14120	100.00	6615	46.85	7505	53.15	88.14

Age, Division & Location	Total		Male		Female		Sex Ratio
	Number	Percent	Number	Percent	Number	Percent	
1	2	3	4	5	6	7	8
85-89	5210	100.00	2437	46.78	2773	53.22	87.88
90-94	4409	100.00	1702	38.60	2707	61.40	62.87
95-99	2026	100.00	776	38.30	1250	61.70	62.08
100 & above	491	100.00	162	32.99	329	67.01	49.24
Rajshahi Division							
Total	**20351864**	**100.00**	**10083677**	**49.55**	**10268187**	**50.45**	**98.20**
0-4	1768096	100.00	903802	51.12	864294	48.88	104.57
5-9	1735349	100.00	897794	51.74	837555	48.26	107.19
10-14	1886119	100.00	989693	52.47	896426	47.53	110.40
15-19	1890753	100.00	939660	49.70	951093	50.30	98.80
20-24	1657739	100.00	757270	45.68	900469	54.32	84.10
25-29	1622822	100.00	730755	45.03	892067	54.97	81.92
30-34	1498167	100.00	681026	45.46	817141	54.54	83.34
35-39	1700211	100.00	783585	46.09	916626	53.91	85.49
40-44	1407753	100.00	709832	50.42	697921	49.58	101.71
45-49	1165207	100.00	571656	49.06	593551	50.94	96.31
50-54	1118144	100.00	575457	51.47	542687	48.53	106.04
55-59	832335	100.00	429466	51.60	402869	48.40	106.60
60-64	776318	100.00	422637	54.44	353681	45.56	119.50
65-69	540580	100.00	294998	54.57	245582	45.43	120.12
70-74	366823	100.00	203098	55.37	163725	44.63	124.05
75-79	164027	100.00	88019	53.66	76008	46.34	115.80
80-84	119292	100.00	58239	48.82	61053	51.18	95.39
85-89	47143	100.00	23117	49.04	24026	50.96	96.22
90-94	34069	100.00	14767	43.34	19302	56.66	76.51
95-99	17030	100.00	7243	42.53	9787	57.47	74.01
100 & above	3887	100.00	1563	40.21	2324	59.79	67.25
Rural							
Total	**15510981**	**100.00**	**7660822**	**49.39**	**7850159**	**50.61**	**97.59**
0-4	1374769	100.00	703440	51.17	671329	48.83	104.78
5-9	1339832	100.00	692454	51.68	647378	48.32	106.96
10-14	1441230	100.00	754990	52.39	686240	47.61	110.02
15-19	1413293	100.00	698907	49.45	714386	50.55	97.83
20-24	1210577	100.00	546129	45.11	664448	54.89	82.19
25-29	1211670	100.00	541921	44.73	669749	55.27	80.91
30-34	1125048	100.00	508632	45.21	616416	54.79	82.51
35-39	1297438	100.00	593311	45.73	704127	54.27	84.26
40-44	1072322	100.00	538055	50.18	534267	49.82	100.71
45-49	896264	100.00	435956	48.64	460308	51.36	94.71
50-54	857886	100.00	440518	51.35	417368	48.65	105.55
55-59	644196	100.00	330982	51.38	313214	48.62	105.67
60-64	606692	100.00	329980	54.39	276712	45.61	119.25
65-69	423134	100.00	230611	54.50	192523	45.50	119.78
70-74	289157	100.00	160090	55.36	129067	44.64	124.04
75-79	129746	100.00	69801	53.80	59945	46.20	116.44
80-84	95765	100.00	47016	49.10	48749	50.90	96.45
85-89	37777	100.00	18685	49.46	19092	50.54	97.87
90-94	27445	100.00	12100	44.09	15345	55.91	78.85
95-99	13673	100.00	5977	43.71	7696	56.29	77.66
100 & above	3067	100.00	1267	41.31	1800	58.69	70.39
Urban							
Total	**4840883**	**100.00**	**2422855**	**50.05**	**2418028**	**49.95**	**100.20**
0-4	393327	100.00	200362	50.94	192965	49.06	103.83
5-9	395517	100.00	205340	51.92	190177	48.08	107.97
10-14	444889	100.00	234703	52.76	210186	47.24	111.66
15-19	477460	100.00	240753	50.42	236707	49.58	101.71
20-24	447162	100.00	211141	47.22	236021	52.78	89.46
25-29	411152	100.00	188834	45.93	222318	54.07	84.94
30-34	373119	100.00	172394	46.20	200725	53.80	85.89

Age, Division & Location	Total		Male		Female		Sex Ratio
	Number	Percent	Number	Percent	Number	Percent	
1	2	3	4	5	6	7	8
35-39	402773	100.00	190274	47.24	212499	52.76	89.54
40-44	335431	100.00	171777	51.21	163654	48.79	104.96
45-49	268943	100.00	135700	50.46	133243	49.54	101.84
50-54	260258	100.00	134939	51.85	125319	48.15	107.68
55-59	188139	100.00	98484	52.35	89655	47.65	109.85
60-64	169626	100.00	92657	54.62	76969	45.38	120.38
65-69	117446	100.00	64387	54.82	53059	45.18	121.35
70-74	77666	100.00	43008	55.38	34658	44.62	124.09
75-79	34281	100.00	18218	53.14	16063	46.86	113.42
80-84	23527	100.00	11223	47.70	12304	52.30	91.21
85-89	9366	100.00	4432	47.32	4934	52.68	89.83
90-94	6624	100.00	2667	40.26	3957	59.74	67.40
95-99	3357	100.00	1266	37.71	2091	62.29	60.55
100 & above	820	100.00	296	36.10	524	63.90	56.49
Rangpur Division							
Total	**17610310**	**100.00**	**8731415**	**49.58**	**8878895**	**50.42**	**98.34**
0-4	1668022	100.00	854529	51.23	813493	48.77	105.04
5-9	1569946	100.00	811777	51.71	758169	48.29	107.07
10-14	1751135	100.00	917943	52.42	833192	47.58	110.17
15-19	1698688	100.00	843158	49.64	855530	50.36	98.55
20-24	1399801	100.00	622347	44.46	777454	55.54	80.05
25-29	1416150	100.00	632672	44.68	783478	55.32	80.75
30-34	1246112	100.00	579261	46.49	666851	53.51	86.87
35-39	1410793	100.00	661943	46.92	748850	53.08	88.39
40-44	1115590	100.00	571250	51.21	544340	48.79	104.94
45-49	960314	100.00	472870	49.24	487444	50.76	97.01
50-54	877547	100.00	448325	51.09	429222	48.91	104.45
55-59	714423	100.00	364038	50.96	350385	49.04	103.90
60-64	664559	100.00	358802	53.99	305757	46.01	117.35
65-69	498556	100.00	266779	53.51	231777	46.49	115.10
70-74	307586	100.00	169655	55.16	137931	44.84	123.00
75-79	130936	100.00	70193	53.61	60743	46.39	115.56
80-84	93716	100.00	46093	49.18	47623	50.82	96.79
85-89	38778	100.00	19031	49.08	19747	50.92	96.37
90-94	29037	100.00	12769	43.97	16268	56.03	78.49
95-99	14399	100.00	6346	44.07	8053	55.93	78.80
100 & above	4222	100.00	1634	38.70	2588	61.30	63.14
Rural							
Total	**13745528**	**100.00**	**6799310**	**49.47**	**6946218**	**50.53**	**97.89**
0-4	1322797	100.00	678227	51.27	644570	48.73	105.22
5-9	1240374	100.00	640931	51.67	599443	48.33	106.92
10-14	1369056	100.00	714955	52.22	654101	47.78	109.30
15-19	1301271	100.00	642721	49.39	658550	50.61	97.60
20-24	1064272	100.00	470755	44.23	593517	55.77	79.32
25-29	1087168	100.00	483545	44.48	603623	55.52	80.11
30-34	960153	100.00	445336	46.38	514817	53.62	86.50
35-39	1098701	100.00	513069	46.70	585632	53.30	87.61
40-44	868506	100.00	443127	51.02	425379	48.98	104.17
45-49	752986	100.00	367873	48.86	385113	51.14	95.52
50-54	686554	100.00	349640	50.93	336914	49.07	103.78
55-59	566103	100.00	287660	50.81	278443	49.19	103.31
60-64	528982	100.00	285384	53.95	243598	46.05	117.15
65-69	400334	100.00	213502	53.33	186832	46.67	114.27
70-74	246935	100.00	135768	54.98	111167	45.02	122.13
75-79	105271	100.00	56599	53.77	48672	46.23	116.29
80-84	75807	100.00	37479	49.44	38328	50.56	97.78
85-89	31592	100.00	15632	49.48	15960	50.52	97.94
90-94	23571	100.00	10483	44.47	13088	55.53	80.10
95-99	11672	100.00	5251	44.99	6421	55.01	81.78

Age, Division & Location	Total		Male		Female		Sex Ratio
	Number	Percent	Number	Percent	Number	Percent	
1	2	3	4	5	6	7	8
100 & above	3423	100.00	1373	40.11	2050	59.89	66.98
Urban							
Total	**3864782**	**100.00**	**1932105**	**49.99**	**1932677**	**50.01**	**99.97**
0-4	345225	100.00	176302	51.07	168923	48.93	104.37
5-9	329572	100.00	170846	51.84	158726	48.16	107.64
10-14	382079	100.00	202988	53.13	179091	46.87	113.34
15-19	397417	100.00	200437	50.43	196980	49.57	101.76
20-24	335529	100.00	151592	45.18	183937	54.82	82.42
25-29	328982	100.00	149127	45.33	179855	54.67	82.92
30-34	285959	100.00	133925	46.83	152034	53.17	88.09
35-39	312092	100.00	148874	47.70	163218	52.30	91.21
40-44	247084	100.00	128123	51.85	118961	48.15	107.70
45-49	207328	100.00	104997	50.64	102331	49.36	102.61
50-54	190993	100.00	98685	51.67	92308	48.33	106.91
55-59	148320	100.00	76378	51.50	71942	48.50	106.17
60-64	135577	100.00	73418	54.15	62159	45.85	118.11
65-69	98222	100.00	53277	54.24	44945	45.76	118.54
70-74	60651	100.00	33887	55.87	26764	44.13	126.61
75-79	25665	100.00	13594	52.97	12071	47.03	112.62
80-84	17909	100.00	8614	48.10	9295	51.90	92.67
85-89	7186	100.00	3399	47.30	3787	52.70	89.75
90-94	5466	100.00	2286	41.82	3180	58.18	71.89
95-99	2727	100.00	1095	40.15	1632	59.85	67.10
100 & above	799	100.00	261	32.67	538	67.33	48.51
Sylhet Division							
Total	**11034364**	**100.00**	**5384278**	**48.80**	**5650086**	**51.20**	**95.30**
0-4	1149328	100.00	583556	50.77	565772	49.23	103.14
5-9	1177729	100.00	605157	51.38	572572	48.62	105.69
10-14	1232438	100.00	637555	51.73	594883	48.27	107.17
15-19	1283802	100.00	624471	48.64	659331	51.36	94.71
20-24	1079660	100.00	485043	44.93	594617	55.07	81.57
25-29	940863	100.00	410171	43.60	530692	56.40	77.29
30-34	725600	100.00	332521	45.83	393079	54.17	84.59
35-39	730940	100.00	348300	47.65	382640	52.35	91.03
40-44	563262	100.00	273367	48.53	289895	51.47	94.30
45-49	461506	100.00	220788	47.84	240718	52.16	91.72
50-54	460521	100.00	230137	49.97	230384	50.03	99.89
55-59	313976	100.00	160033	50.97	153943	49.03	103.96
60-64	333093	100.00	173133	51.98	159960	48.02	108.24
65-69	213133	100.00	114469	53.71	98664	46.29	116.02
70-74	177677	100.00	93788	52.79	83889	47.21	111.80
75-79	73175	100.00	38923	53.19	34252	46.81	113.64
80-84	65362	100.00	30128	46.09	35234	53.91	85.51
85-89	22803	100.00	10821	47.45	11982	52.55	90.31
90-94	20270	100.00	8232	40.61	12038	59.39	68.38
95-99	8471	100.00	3457	40.81	5014	59.19	68.95
100 & above	755	100.00	228	30.20	527	69.80	43.26
Rural							
Total	**8968457**	**100.00**	**4354381**	**48.55**	**4614076**	**51.45**	**94.37**
0-4	957472	100.00	486211	50.78	471261	49.22	103.17
5-9	978279	100.00	502442	51.36	475837	48.64	105.59
10-14	1016750	100.00	524121	51.55	492629	48.45	106.39
15-19	1049187	100.00	507748	48.39	541439	51.61	93.78
20-24	862604	100.00	384037	44.52	478567	55.48	80.25
25-29	747169	100.00	321222	42.99	425947	57.01	75.41
30-34	573376	100.00	259678	45.29	313698	54.71	82.78
35-39	581112	100.00	273265	47.02	307847	52.98	88.77
40-44	449143	100.00	214510	47.76	234633	52.24	91.42
45-49	371797	100.00	175286	47.15	196511	52.85	89.20

Age, Division & Location	Total		Male		Female		Sex Ratio
	Number	Percent	Number	Percent	Number	Percent	
1	2	3	4	5	6	7	8
50-54	371988	100.00	184884	49.70	187104	50.30	98.81
55-59	254621	100.00	129458	50.84	125163	49.16	103.43
60-64	273379	100.00	142188	52.01	131191	47.99	108.38
65-69	174780	100.00	94086	53.83	80694	46.17	116.60
70-74	147321	100.00	77901	52.88	69420	47.12	112.22
75-79	60306	100.00	32312	53.58	27994	46.42	115.42
80-84	55034	100.00	25520	46.37	29514	53.63	86.47
85-89	19139	100.00	9211	48.13	9928	51.87	92.78
90-94	17144	100.00	7087	41.34	10057	58.66	70.47
95-99	7192	100.00	3007	41.81	4185	58.19	71.85
100 & above	664	100.00	207	31.17	457	68.83	45.30
Urban							
Total	**2065907**	**100.00**	**1029897**	**49.85**	**1036010**	**50.15**	**99.41**
0-4	191856	100.00	97345	50.74	94511	49.26	103.00
5-9	199450	100.00	102715	51.50	96735	48.50	106.18
10-14	215688	100.00	113434	52.59	102254	47.41	110.93
15-19	234615	100.00	116723	49.75	117892	50.25	99.01
20-24	217056	100.00	101006	46.53	116050	53.47	87.04
25-29	193694	100.00	88949	45.92	104745	54.08	84.92
30-34	152224	100.00	72843	47.85	79381	52.15	91.76
35-39	149828	100.00	75035	50.08	74793	49.92	100.32
40-44	114119	100.00	58857	51.58	55262	48.42	106.51
45-49	89709	100.00	45502	50.72	44207	49.28	102.93
50-54	88533	100.00	45253	51.11	43280	48.89	104.56
55-59	59355	100.00	30575	51.51	28780	48.49	106.24
60-64	59714	100.00	30945	51.82	28769	48.18	107.56
65-69	38353	100.00	20383	53.15	17970	46.85	113.43
70-74	30356	100.00	15887	52.34	14469	47.66	109.80
75-79	12869	100.00	6611	51.37	6258	48.63	105.64
80-84	10328	100.00	4608	44.62	5720	55.38	80.56
85-89	3664	100.00	1610	43.94	2054	56.06	78.38
90-94	3126	100.00	1145	36.63	1981	63.37	57.80
95-99	1279	100.00	450	35.18	829	64.82	54.28
100 & above	91	100.00	21	23.08	70	76.92	30.00

Table P04 Population by Type of Household, District and Location, 2022

District & Location	Number				Percent			
	Total	General	Institutional	Others	Total	General	Institutional	Others
1	2	3	4	5	6	7	8	9
National								
Total	**165136431**	**160232524**	**2509821**	**2394086**	**100.00**	**97.03**	**1.52**	**1.45**
Barishal Division	**9097921**	**8900160**	**129306**	**68455**	**100.00**	**97.83**	**1.42**	**0.75**
Barguna	1010484	992721	12095	5668	100.00	98.24	1.20	0.56
Barishal	2568630	2496625	42695	29310	100.00	97.20	1.66	1.14
Bhola	1932477	1904358	18358	9761	100.00	98.54	0.95	0.51
Jhalokati	661108	647167	10348	3593	100.00	97.89	1.57	0.54
Patuakhali	1727118	1687450	28019	11649	100.00	97.70	1.62	0.67
Pirojpur	1198104	1171839	17791	8474	100.00	97.81	1.48	0.71
Chattogram Division	**33197132**	**32162688**	**620891**	**413553**	**100.00**	**96.88**	**1.87**	**1.25**
Bandarban	481016	450692	20157	10167	100.00	93.70	4.19	2.11
Brahmanbaria	3305894	3227902	56963	21029	100.00	97.64	1.72	0.64
Chandpur	2635585	2580728	40945	13912	100.00	97.92	1.55	0.53
Chattogram	9167303	8813087	167610	186606	100.00	96.14	1.83	2.04
Cumilla	6211763	6017180	134265	60318	100.00	96.87	2.16	0.97
Cox's Bazar	2823001	2740161	50879	31961	100.00	97.07	1.80	1.13
Feni	1648495	1589784	37621	21090	100.00	96.44	2.28	1.28
Khagrachhari	714036	690804	15007	8225	100.00	96.75	2.10	1.15
Lakshmipur	1937589	1894560	28939	14090	100.00	97.78	1.49	0.73
Noakhali	3624916	3541700	51464	31752	100.00	97.70	1.42	0.88
Rangamati	647534	616090	17041	14403	100.00	95.14	2.63	2.22
Dhaka Division	**44206297**	**42041851**	**831861**	**1332585**	**100.00**	**95.10**	**1.88**	**3.01**
Dhaka	14728224	13514349	337668	876207	100.00	91.76	2.29	5.95
Faridpur	2162573	2103804	41305	17464	100.00	97.28	1.91	0.81
Gazipur	5262825	4983154	104999	174672	100.00	94.69	2.00	3.32
Gopalganj	1294991	1251723	27536	15732	100.00	96.66	2.13	1.21
Kishoreganj	3267277	3201295	44515	21467	100.00	97.98	1.36	0.66
Madaripur	1292925	1259062	25218	8645	100.00	97.38	1.95	0.67
Manikganj	1557790	1526711	20888	10191	100.00	98.00	1.34	0.65
Munshiganj	1625214	1563778	39194	22242	100.00	96.22	2.41	1.37
Narayanganj	3908722	3740835	56271	111616	100.00	95.70	1.44	2.86
Narsingdi	2584289	2499690	53262	31337	100.00	96.73	2.06	1.21
Rajbari	1189603	1169673	12792	7138	100.00	98.32	1.08	0.60
Shariatpur	1294451	1271446	15793	7212	100.00	98.22	1.22	0.56
Tangail	4037413	3956331	52420	28662	100.00	97.99	1.30	0.71
Khulna Division	**17414601**	**17091200**	**200544**	**122857**	**100.00**	**98.14**	**1.15**	**0.71**
Bagerhat	1612889	1582590	23705	6594	100.00	98.12	1.47	0.41
Chuadanga	1233976	1219036	10646	4294	100.00	98.79	0.86	0.35
Jashore	3075880	3004239	46512	25129	100.00	97.67	1.51	0.82
Jhenaidah	2005754	1969715	22942	13097	100.00	98.20	1.14	0.65
Khulna	2613076	2535569	35270	42237	100.00	97.03	1.35	1.62
Kushtia	2149439	2119248	19347	10844	100.00	98.60	0.90	0.50
Magura	1033100	1017133	11476	4491	100.00	98.45	1.11	0.43
Meherpur	705356	699477	4072	1807	100.00	99.17	0.58	0.26
Narail	788646	774876	9513	4257	100.00	98.25	1.21	0.54
Satkhira	2196485	2169317	17061	10107	100.00	98.76	0.78	0.46
Mymensingh Division	**12224746**	**11976372**	**160544**	**87830**	**100.00**	**97.97**	**1.31**	**0.72**
Jamalpur	2499636	2475535	15679	8422	100.00	99.04	0.63	0.34
Mymensingh	5898597	5737380	100797	60420	100.00	97.27	1.71	1.02
Netrakona	2324750	2281021	31896	11833	100.00	98.12	1.37	0.51
Sherpur	1501763	1482436	12172	7155	100.00	98.71	0.81	0.48
Rajshahi Division	**20351800**	**19925109**	**263051**	**163640**	**100.00**	**97.90**	**1.29**	**0.80**
Bogura	3733996	3651917	55335	26744	100.00	97.80	1.48	0.72
Joypurhat	956356	938110	11618	6628	100.00	98.09	1.21	0.69
Naogaon	2784500	2731917	37136	15447	100.00	98.11	1.33	0.55
Natore	1859801	1828058	23531	8212	100.00	98.29	1.27	0.44
Chapainababganj	1835467	1816475	12472	6520	100.00	98.97	0.68	0.36

District & Location	Number				Percent			
	Total	General	Institutional	Others	Total	General	Institutional	Others
1	2	3	4	5	6	7	8	9
Pabna	2909421	2852250	32247	24924	100.00	98.03	1.11	0.86
Rajshahi	2914616	2816532	45769	52315	100.00	96.63	1.57	1.79
Sirajganj	3357643	3289850	44943	22850	100.00	97.98	1.34	0.68
Rangpur Division	**17609878**	**17298631**	**199041**	**112206**	**100.00**	**98.23**	**1.13**	**0.64**
Dinajpur	3314948	3236651	51856	26441	100.00	97.64	1.56	0.80
Gaibandha	2562172	2529359	22038	10775	100.00	98.72	0.86	0.42
Kurigram	2329118	2305840	13532	9746	100.00	99.00	0.58	0.42
Lalmonirhat	1428232	1413455	11129	3648	100.00	98.97	0.78	0.26
Nilphamari	2092433	2064574	20349	7510	100.00	98.67	0.97	0.36
Panchagarh	1179801	1160775	15064	3962	100.00	98.39	1.28	0.34
Rangpur	3169435	3082438	47830	39167	100.00	97.26	1.51	1.24
Thakurgaon	1533739	1505539	17243	10957	100.00	98.16	1.12	0.71
Sylhet Division	**11034056**	**10836513**	**104583**	**92960**	**100.00**	**98.21**	**0.95**	**0.84**
Habiganj	2358747	2321098	22729	14920	100.00	98.40	0.96	0.63
Moulvibazar	2123308	2088869	19543	14896	100.00	98.38	0.92	0.70
Sunamganj	2695352	2675216	10019	10117	100.00	99.25	0.37	0.38
Sylhet	3856649	3751330	52292	53027	100.00	97.27	1.36	1.37
			Rural					
Total	**113103776**	**111237656**	**1204109**	**662011**	**100.00**	**98.35**	**1.06**	**0.59**
Barishal Division	**6811636**	**6709950**	**71866**	**29820**	**100.00**	**98.51**	**1.06**	**0.44**
Barguna	779660	769326	7517	2817	100.00	98.67	0.96	0.36
Barishal	1792392	1763334	19812	9246	100.00	98.38	1.11	0.52
Bhola	1398164	1383208	9353	5603	100.00	98.93	0.67	0.40
Jhalokati	477031	471039	4185	1807	100.00	98.74	0.88	0.38
Patuakhali	1405567	1379729	20306	5532	100.00	98.16	1.44	0.39
Pirojpur	958822	943314	10693	4815	100.00	98.38	1.12	0.50
Chattogram Division	**22016799**	**21552894**	**313818**	**150087**	**100.00**	**97.89**	**1.43**	**0.68**
Bandarban	286657	277077	6195	3385	100.00	96.66	2.16	1.18
Brahmanbaria	2624511	2578331	34509	11671	100.00	98.24	1.31	0.44
Chandpur	1944514	1915011	23852	5651	100.00	98.48	1.23	0.29
Chattogram	4284056	4163331	74567	46158	100.00	97.18	1.74	1.08
Cumilla	4942740	4831593	76896	34251	100.00	97.75	1.56	0.69
Cox's Bazar	1591575	1563038	18211	10326	100.00	98.21	1.14	0.65
Feni	1159580	1132693	19201	7686	100.00	97.68	1.66	0.66
Khagrachhari	415996	407215	5872	2909	100.00	97.89	1.41	0.70
Lakshmipur	1455120	1432052	16339	6729	100.00	98.41	1.12	0.46
Noakhali	2972460	2924377	31437	16646	100.00	98.38	1.06	0.56
Rangamati	339590	328176	6739	4675	100.00	96.64	1.98	1.38
Dhaka Division	**23454222**	**22837656**	**333914**	**282652**	**100.00**	**97.37**	**1.42**	**1.21**
Dhaka	3496950	3332988	66085	97877	100.00	95.31	1.89	2.80
Faridpur	1647405	1621851	20005	5549	100.00	98.45	1.21	0.34
Gazipur	1879468	1810023	34832	34613	100.00	96.31	1.85	1.84
Gopalganj	1035872	1010881	19042	5949	100.00	97.59	1.84	0.57
Kishoreganj	2371974	2340515	22722	8737	100.00	98.67	0.96	0.37
Madaripur	977480	953391	19599	4490	100.00	97.54	2.01	0.46
Manikganj	1328273	1307008	14827	6438	100.00	98.40	1.12	0.48
Munshiganj	1331207	1285941	30575	14691	100.00	96.60	2.30	1.10
Narayanganj	2325099	2225530	35137	64432	100.00	95.72	1.51	2.77
Narsingdi	1940404	1893330	31035	16039	100.00	97.57	1.60	0.83
Rajbari	1009907	997982	7939	3986	100.00	98.82	0.79	0.39
Shariatpur	985115	972280	8740	4095	100.00	98.70	0.89	0.42
Tangail	3125068	3085936	23376	15756	100.00	98.75	0.75	0.50
Khulna Division	**13102183**	**12952857**	**107543**	**41783**	**100.00**	**98.86**	**0.82**	**0.32**
Bagerhat	1227793	1207533	16788	3472	100.00	98.35	1.37	0.28
Chuadanga	933245	925339	6632	1274	100.00	99.15	0.71	0.14
Jashore	2356647	2324493	23249	8905	100.00	98.64	0.99	0.38
Jhenaidah	1582710	1563599	12699	6412	100.00	98.79	0.80	0.41
Khulna	1546327	1522850	13794	9683	100.00	98.48	0.89	0.63
Kushtia	1692603	1680478	9202	2923	100.00	99.28	0.54	0.17

District & Location	Number				Percent			
	Total	General	Institutional	Others	Total	General	Institutional	Others
1	2	3	4	5	6	7	8	9
Magura	837889	829896	6467	1526	100.00	99.05	0.77	0.18
Meherpur	546471	543781	2032	658	100.00	99.51	0.37	0.12
Narail	614014	605834	5978	2202	100.00	98.67	0.97	0.36
Satkhira	1764484	1749054	10702	4728	100.00	99.13	0.61	0.27
Mymensingh Division	**9493331**	**9377854**	**78044**	**37433**	**100.00**	**98.78**	**0.82**	**0.39**
Jamalpur	1849235	1839692	5853	3690	100.00	99.48	0.32	0.20
Mymensingh	4547860	4476003	46829	25028	100.00	98.42	1.03	0.55
Netrakona	1964515	1937301	20894	6320	100.00	98.61	1.06	0.32
Sherpur	1131721	1124858	4468	2395	100.00	99.39	0.39	0.21
Rajshahi Division	**15511404**	**15339383**	**126732**	**45289**	**100.00**	**98.89**	**0.82**	**0.29**
Bogura	2772811	2743670	22477	6664	100.00	98.95	0.81	0.24
Joypurhat	732248	725093	5469	1686	100.00	99.02	0.75	0.23
Naogaon	2367747	2338558	23162	6027	100.00	98.77	0.98	0.25
Natore	1503710	1485928	14268	3514	100.00	98.82	0.95	0.23
Chapainababganj	1368172	1359590	4920	3662	100.00	99.37	0.36	0.27
Pabna	2269472	2242600	18207	8665	100.00	98.82	0.80	0.38
Rajshahi	1819562	1806185	9514	3863	100.00	99.26	0.52	0.21
Sirajganj	2677682	2637759	28715	11208	100.00	98.51	1.07	0.42
Rangpur Division	**13745643**	**13607405**	**107269**	**30969**	**100.00**	**98.99**	**0.78**	**0.23**
Dinajpur	2681795	2643767	31316	6712	100.00	98.58	1.17	0.25
Gaibandha	2165487	2144726	15087	5674	100.00	99.04	0.70	0.26
Kurigram	1822972	1812410	6871	3691	100.00	99.42	0.38	0.20
Lalmonirhat	1136656	1127983	6336	2337	100.00	99.24	0.56	0.21
Nilphamari	1562012	1547830	11442	2740	100.00	99.09	0.73	0.18
Panchagarh	989984	977648	10602	1734	100.00	98.75	1.07	0.18
Rangpur	2137890	2117402	15899	4589	100.00	99.04	0.74	0.21
Thakurgaon	1248847	1235639	9716	3492	100.00	98.94	0.78	0.28
Sylhet Division	**8968558**	**8859657**	**64923**	**43978**	**100.00**	**98.79**	**0.72**	**0.49**
Habiganj	2004304	1978954	15284	10066	100.00	98.74	0.76	0.50
Moulvibazar	1826212	1802438	15609	8165	100.00	98.70	0.85	0.45
Sunamganj	2293322	2279903	6931	6488	100.00	99.41	0.30	0.28
Sylhet	2844720	2798362	27099	19259	100.00	98.37	0.95	0.68
			Urban					
Total	**52032655**	**48994868**	**1305712**	**1732075**	**100.00**	**94.16**	**2.51**	**3.33**
Barishal Division	**2286285**	**2190210**	**57440**	**38635**	**100.00**	**95.80**	**2.51**	**1.69**
Barguna	230824	223395	4578	2851	100.00	96.78	1.98	1.24
Barishal	776238	733291	22883	20064	100.00	94.47	2.95	2.58
Bhola	534313	521150	9005	4158	100.00	97.54	1.69	0.78
Jhalokati	184077	176128	6163	1786	100.00	95.68	3.35	0.97
Patuakhali	321551	307721	7713	6117	100.00	95.70	2.40	1.90
Pirojpur	239282	228525	7098	3659	100.00	95.50	2.97	1.53
Chattogram Division	**11180333**	**10609794**	**307073**	**263466**	**100.00**	**94.90**	**2.75**	**2.36**
Bandarban	194359	173615	13962	6782	100.00	89.33	7.18	3.49
Brahmanbaria	681383	649571	22454	9358	100.00	95.33	3.30	1.37
Chandpur	691071	665717	17093	8261	100.00	96.33	2.47	1.20
Chattogram	4883247	4649756	93043	140448	100.00	95.22	1.91	2.88
Cumilla	1269023	1185587	57369	26067	100.00	93.43	4.52	2.05
Cox's Bazar	1231426	1177123	32668	21635	100.00	95.59	2.65	1.76
Feni	488915	457091	18420	13404	100.00	93.49	3.77	2.74
Khagrachhari	298040	283589	9135	5316	100.00	95.15	3.07	1.78
Lakshmipur	482469	462508	12600	7361	100.00	95.86	2.61	1.53
Noakhali	652456	617323	20027	15106	100.00	94.62	3.07	2.32
Rangamati	307944	287914	10302	9728	100.00	93.50	3.35	3.16
Dhaka Division	**20752075**	**19204195**	**497947**	**1049933**	**100.00**	**92.54**	**2.40**	**5.06**
Dhaka	11231274	10181361	271583	778330	100.00	90.65	2.42	6.93
Faridpur	515168	481953	21300	11915	100.00	93.55	4.13	2.31
Gazipur	3383357	3173131	70167	140059	100.00	93.79	2.07	4.14
Gopalganj	259119	240842	8494	9783	100.00	92.95	3.28	3.78
Kishoreganj	895303	860780	21793	12730	100.00	96.14	2.43	1.42

District & Location	Number				Percent			
	Total	General	Institutional	Others	Total	General	Institutional	Others
1	2	3	4	5	6	7	8	9
Madaripur	315445	305671	5619	4155	100.00	96.90	1.78	1.32
Manikganj	229517	219703	6061	3753	100.00	95.72	2.64	1.64
Munshiganj	294007	277837	8619	7551	100.00	94.50	2.93	2.57
Narayanganj	1583623	1515305	21134	47184	100.00	95.69	1.33	2.98
Narsingdi	643885	606360	22227	15298	100.00	94.17	3.45	2.38
Rajbari	179696	171691	4853	3152	100.00	95.55	2.70	1.75
Shariatpur	309336	299166	7053	3117	100.00	96.71	2.28	1.01
Tangail	912345	870395	29044	12906	100.00	95.40	3.18	1.41
Khulna Division	**4312418**	**4138343**	**93001**	**81074**	**100.00**	**95.96**	**2.16**	**1.88**
Bagerhat	385096	375057	6917	3122	100.00	97.39	1.80	0.81
Chuadanga	300731	293697	4014	3020	100.00	97.66	1.33	1.00
Jashore	719233	679746	23263	16224	100.00	94.51	3.23	2.26
Jhenaidah	423044	406116	10243	6685	100.00	96.00	2.42	1.58
Khulna	1066749	1012719	21476	32554	100.00	94.94	2.01	3.05
Kushtia	456836	438770	10145	7921	100.00	96.05	2.22	1.73
Magura	195211	187237	5009	2965	100.00	95.92	2.57	1.52
Meherpur	158885	155696	2040	1149	100.00	97.99	1.28	0.72
Narail	174632	169042	3535	2055	100.00	96.80	2.02	1.18
Satkhira	432001	420263	6359	5379	100.00	97.28	1.47	1.25
Mymensingh Division	**2731415**	**2598518**	**82500**	**50397**	**100.00**	**95.13**	**3.02**	**1.85**
Jamalpur	650401	635843	9826	4732	100.00	97.76	1.51	0.73
Mymensingh	1350737	1261377	53968	35392	100.00	93.38	4.00	2.62
Netrakona	360235	343720	11002	5513	100.00	95.42	3.05	1.53
Sherpur	370042	357578	7704	4760	100.00	96.63	2.08	1.29
Rajshahi Division	**4840396**	**4585726**	**136319**	**118351**	**100.00**	**94.74**	**2.82**	**2.45**
Bogura	961185	908247	32858	20080	100.00	94.49	3.42	2.09
Joypurhat	224108	213017	6149	4942	100.00	95.05	2.74	2.21
Naogaon	416753	393359	13974	9420	100.00	94.39	3.35	2.26
Natore	356091	342130	9263	4698	100.00	96.08	2.60	1.32
Chapainababganj	467295	456885	7552	2858	100.00	97.77	1.62	0.61
Pabna	639949	609650	14040	16259	100.00	95.27	2.19	2.54
Rajshahi	1095054	1010347	36255	48452	100.00	92.26	3.31	4.42
Sirajganj	679961	652091	16228	11642	100.00	95.90	2.39	1.71
Rangpur Division	**3864235**	**3691226**	**91772**	**81237**	**100.00**	**95.52**	**2.37**	**2.10**
Dinajpur	633153	592884	20540	19729	100.00	93.64	3.24	3.12
Gaibandha	396685	384633	6951	5101	100.00	96.96	1.75	1.29
Kurigram	506146	493430	6661	6055	100.00	97.49	1.32	1.20
Lalmonirhat	291576	285472	4793	1311	100.00	97.91	1.64	0.45
Nilphamari	530421	516744	8907	4770	100.00	97.42	1.68	0.90
Panchagarh	189817	183127	4462	2228	100.00	96.48	2.35	1.17
Rangpur	1031545	965036	31931	34578	100.00	93.55	3.10	3.35
Thakurgaon	284892	269900	7527	7465	100.00	94.74	2.64	2.62
Sylhet Division	**2065498**	**1976856**	**39660**	**48982**	**100.00**	**95.71**	**1.92**	**2.37**
Habiganj	354443	342144	7445	4854	100.00	96.53	2.10	1.37
Moulvibazar	297096	286431	3934	6731	100.00	96.41	1.32	2.27
Sunamganj	402030	395313	3088	3629	100.00	98.33	0.77	0.90
Sylhet	1011929	952968	25193	33768	100.00	94.17	2.49	3.34

Table P05 Population by Type of Household, Age, Sex, Division and Location, 2022

Age, Division & Location	Type of Household											
	Total			General			Institutional			Others		
	Total	Male	Female	Total	Male	Female	Total	Male	Female	Total	Male	Female
1	2	3	4	5	6	7	8	9	10	11	12	13
National												
Total	**165128338**	**81752458**	**83375880**	**160229340**	**77709938**	**82519402**	**2509733**	**2031783**	**477950**	**2389265**	**2010737**	**378528**
0-4	15580424	7946888	7633536	15537051	7923417	7613634	8044	5207	2837	35329	18264	17065
5-9	15328318	7923460	7404858	14912416	7599131	7313285	354990	284614	70376	60912	39715	21197
10-14	16331772	8513245	7818527	15300571	7696689	7603882	909664	724218	185446	121537	92338	29199
15-19	16565470	8069515	8495955	15786622	7451367	8335255	436308	340225	96083	342540	277923	64617
20-24	14991105	6720975	8270130	14063226	5979639	8083587	355550	265276	90274	572329	476060	96269
25-29	14377011	6462162	7914849	13763660	5915252	7848408	168292	150601	17691	445059	396309	48750
30-34	12118102	5657324	6460778	11794380	5362192	6432188	83357	78540	4817	240365	216592	23773
35-39	12716235	6038591	6677644	12460018	5806206	6653812	70502	67058	3444	185715	165327	20388
40-44	10038118	5119309	4918809	9871459	4968616	4902843	45201	43116	2085	121458	107577	13881
45-49	8263264	4128042	4135222	8147922	4024714	4123208	28974	27623	1351	86368	75705	10663
50-54	7783468	4000105	3783363	7692660	3920066	3772594	22383	21175	1208	68425	58864	9561
55-59	5729591	2954027	2775564	5673064	2904745	2768319	13272	12567	705	43255	36715	6540
60-64	5600358	3012588	2587770	5563928	2983096	2580832	6105	5465	640	30325	24027	6298
65-69	3926167	2152561	1773606	3905418	2136295	1769123	3565	3174	391	17184	13092	4092
70-74	2831227	1569112	1262115	2819166	1560437	1258729	1842	1562	280	10219	7113	3106
75-79	1227035	671960	555075	1222419	668686	553733	849	718	131	3767	2556	1211
80-84	933071	455774	477297	929995	453910	476085	457	350	107	2619	1514	1105
85-89	354019	173267	180752	352900	172543	180357	189	155	34	930	569	361
90-94	277153	117673	159480	276470	117302	159168	98	67	31	585	304	281
95-99	132895	57089	75806	132535	56882	75653	76	60	16	284	147	137
100 & above	23535	8791	14744	23460	8753	14707	15	12	3	60	26	34
Rural												
Total	**113099717**	**55188298**	**57911419**	**111235451**	**53661326**	**57574125**	**1204055**	**998407**	**205648**	**660211**	**528565**	**131646**
0-4	11113604	5667620	5445984	11089054	5654215	5434839	4729	3259	1470	19821	10146	9675
5-9	10839126	5581341	5257785	10598608	5390439	5208169	207604	169693	37911	32914	21209	11705
10-14	11420179	5912861	5507318	10853170	5454844	5398326	510329	415992	94337	56680	42025	14655
15-19	11247493	5428324	5819169	10969626	5202721	5766905	194064	157655	36409	83803	67948	15855
20-24	9661195	4213065	5448130	9415716	4011205	5404511	118694	93987	24707	126785	107873	18912
25-29	9206965	3984176	5222789	9041035	3837424	5203611	62195	56803	5392	103735	89949	13786
30-34	7852400	3544403	4307997	7757184	3460403	4296781	32026	30322	1704	63190	53678	9512
35-39	8479651	3905677	4573974	8401356	3837554	4563802	26484	25225	1259	51811	42898	8913
40-44	6753354	3350999	3402355	6702470	3307104	3395366	16222	15524	698	34662	28371	6291
45-49	5689692	2755790	2933902	5652806	2724427	2928379	11271	10808	463	25615	20555	5060
50-54	5415514	2723430	2692084	5385608	2698514	2687094	9312	8935	377	20594	15981	4613
55-59	4078888	2064130	2014758	4059746	2048601	2011145	5486	5243	243	13656	10286	3370
60-64	4074043	2171711	1902332	4060645	2161920	1898725	2561	2303	258	10837	7488	3349
65-69	2900534	1578785	1321749	2891975	1572760	1319215	1521	1364	157	7038	4661	2377
70-74	2113352	1166833	946519	2107893	1163210	944683	798	675	123	4661	2948	1713
75-79	922703	505754	416949	920493	504270	416223	388	331	57	1822	1153	669
80-84	719203	352672	366531	717508	351713	365795	194	155	39	1501	804	697
85-89	272863	134669	138194	272260	134297	137963	84	66	18	519	306	213
90-94	216817	93504	123313	216419	93293	123126	51	37	14	347	174	173
95-99	103120	45314	57806	102913	45198	57715	36	25	11	171	91	80
100 & above	19021	7240	11781	18966	7214	11752	6	5	1	49	21	28
Urban												
Total	**52028621**	**26564160**	**25464461**	**48993889**	**24048612**	**24945277**	**1305678**	**1033376**	**272302**	**1729054**	**1482172**	**246882**
0-4	4466820	2279268	2187552	4447997	2269202	2178795	3315	1948	1367	15508	8118	7390
5-9	4489192	2342119	2147073	4313808	2208692	2105116	147386	114921	32465	27998	18506	9492
10-14	4911593	2600384	2311209	4447401	2241845	2205556	399335	308226	91109	64857	50313	14544
15-19	5317977	2641191	2676786	4816996	2248646	2568350	242244	182570	59674	258737	209975	48762
20-24	5329910	2507910	2822000	4647510	1968434	2679076	236856	171289	65567	445544	368187	77357
25-29	5170046	2477986	2692060	4722625	2077828	2644797	106097	93798	12299	341324	306360	34964
30-34	4265702	2112921	2152781	4037196	1901789	2135407	51331	48218	3113	177175	162914	14261
35-39	4236584	2132914	2103670	4058662	1968652	2090010	44018	41833	2185	133904	122429	11475

Age, Division & Location	Type of Household											
	Total			General			Institutional			Others		
	Total	Male	Female	Total	Male	Female	Total	Male	Female	Total	Male	Female
1	2	3	4	5	6	7	8	9	10	11	12	13
40-44	3284764	1768310	1516454	3168989	1661512	1507477	28979	27592	1387	86796	79206	7590
45-49	2573572	1372252	1201320	2495116	1300287	1194829	17703	16815	888	60753	55150	5603
50-54	2367954	1276675	1091279	2307052	1221552	1085500	13071	12240	831	47831	42883	4948
55-59	1650703	889897	760806	1613318	856144	757174	7786	7324	462	29599	26429	3170
60-64	1526315	840877	685438	1503283	821176	682107	3544	3162	382	19488	16539	2949
65-69	1025633	573776	451857	1013443	563535	449908	2044	1810	234	10146	8431	1715
70-74	717875	402279	315596	711273	397227	314046	1044	887	157	5558	4165	1393
75-79	304332	166206	138126	301926	164416	137510	461	387	74	1945	1403	542
80-84	213868	103102	110766	212487	102197	110290	263	195	68	1118	710	408
85-89	81156	38598	42558	80640	38246	42394	105	89	16	411	263	148
90-94	60336	24169	36167	60051	24009	36042	47	30	17	238	130	108
95-99	29775	11775	18000	29622	11684	17938	40	35	5	113	56	57
100 & above	4514	1551	2963	4494	1539	2955	9	7	2	11	5	6
Barishal Division												
Total	**9097596**	**4438333**	**4659263**	**8900042**	**4276816**	**4623226**	**129306**	**109005**	**20301**	**68248**	**52512**	**15736**
0-4	882120	449597	432523	879788	448313	431475	442	298	144	1890	986	904
5-9	864931	445376	419555	841245	426123	415122	20192	16927	3265	3494	2326	1168
10-14	928558	481957	446601	867854	432354	435500	54041	44560	9481	6663	5043	1620
15-19	877042	424148	452894	846285	398843	447442	21048	17725	3323	9709	7580	2129
20-24	740293	314935	425358	713354	294408	418946	13396	10472	2924	13543	10055	3488
25-29	736595	312757	423838	721145	299295	421850	6332	5822	510	9118	7640	1478
30-34	623596	277115	346481	614081	268718	345363	3821	3628	193	5694	4769	925
35-39	677234	308562	368672	668605	301005	367600	3657	3509	148	4972	4048	924
40-44	536014	267047	268967	530217	261991	268226	2334	2239	95	3463	2817	646
45-49	471601	230495	241106	467359	226861	240498	1531	1466	65	2711	2168	543
50-54	431087	215933	215154	427710	213118	214592	1119	1055	64	2258	1760	498
55-59	331520	166190	165330	329157	164260	164897	738	705	33	1625	1225	400
60-64	343201	181767	161434	341725	180677	161048	263	240	23	1213	850	363
65-69	252104	138934	113170	251092	138172	112920	191	178	13	821	584	237
70-74	193908	111046	82862	193269	110589	82680	100	91	9	539	366	173
75-79	85536	49704	35832	85261	49525	35736	54	48	6	221	131	90
80-84	65354	34690	30664	65160	34577	30583	28	23	5	166	90	76
85-89	25136	13434	11702	25061	13393	11668	8	8	0	67	33	34
90-94	19838	9235	10603	19785	9207	10578	3	3	0	50	25	25
95-99	10396	4855	5541	10363	4834	5529	6	6	0	27	15	12
100 & above	1532	556	976	1526	553	973	2	2	0	4	1	3
Rural												
Total	**6811523**	**3301345**	**3510178**	**6709876**	**3217634**	**3492242**	**71866**	**62164**	**9702**	**29781**	**21547**	**8234**
0-4	670329	341756	328573	668701	340880	327821	286	197	89	1342	679	663
5-9	652655	335035	317620	637400	322341	315059	13006	11249	1757	2249	1445	804
10-14	697397	359183	338214	661079	328862	332217	32548	27507	5041	3770	2814	956
15-19	653393	314049	339344	639186	301931	337255	10891	9663	1228	3316	2455	861
20-24	539716	227035	312681	530333	219689	310644	5749	4671	1078	3634	2675	959
25-29	538707	226538	312169	532379	221205	311174	2991	2736	255	3337	2597	740
30-34	454845	199728	255117	450570	196104	254466	1732	1652	80	2543	1972	571
35-39	498792	223948	274844	494440	220262	274178	1762	1700	62	2590	1986	604
40-44	396504	194395	202109	393727	192061	201666	1039	1009	30	1738	1325	413
45-49	353458	169362	184096	351353	167659	183694	750	716	34	1355	987	368
50-54	325361	160684	164677	323661	159320	164341	563	545	18	1137	819	318
55-59	252363	124828	127535	251219	123979	127240	316	302	14	828	547	281
60-64	265995	140164	125831	265177	139601	125576	100	93	7	718	470	248
65-69	196315	108037	88278	195736	107629	88107	69	65	4	510	343	167
70-74	151923	87327	64596	151538	87061	64477	31	28	3	354	238	116
75-79	66958	39156	27802	66785	39046	27739	21	20	1	152	90	62
80-84	51869	27651	24218	51752	27588	24164	5	4	1	112	59	53
85-89	19790	10707	9083	19744	10684	9060	3	3	0	43	20	23
90-94	15716	7416	8300	15680	7397	8283	1	1	0	35	18	17
95-99	8193	3893	4300	8177	3884	4293	2	2	0	14	7	7

Age, Division & Location	Type of Household											
	Total			General			Institutional			Others		
	Total	Male	Female	Total	Male	Female	Total	Male	Female	Total	Male	Female
1	2	3	4	5	6	7	8	9	10	11	12	13
100 & above	1244	453	791	1239	451	788	1	1	0	4	1	3
Urban												
Total	**2286073**	**1136988**	**1149085**	**2190166**	**1059182**	**1130984**	**57440**	**46841**	**10599**	**38467**	**30965**	**7502**
0-4	211791	107841	103950	211087	107433	103654	156	101	55	548	307	241
5-9	212276	110341	101935	203845	103782	100063	7186	5678	1508	1245	881	364
10-14	231161	122774	108387	206775	103492	103283	21493	17053	4440	2893	2229	664
15-19	223649	110099	113550	207099	96912	110187	10157	8062	2095	6393	5125	1268
20-24	200577	87900	112677	183021	74719	108302	7647	5801	1846	9909	7380	2529
25-29	197888	86219	111669	188766	78090	110676	3341	3086	255	5781	5043	738
30-34	168751	77387	91364	163511	72614	90897	2089	1976	113	3151	2797	354
35-39	178442	84614	93828	174165	80743	93422	1895	1809	86	2382	2062	320
40-44	139510	72652	66858	136490	69930	66560	1295	1230	65	1725	1492	233
45-49	118143	61133	57010	116006	59202	56804	781	750	31	1356	1181	175
50-54	105726	55249	50477	104049	53798	50251	556	510	46	1121	941	180
55-59	79157	41362	37795	77938	40281	37657	422	403	19	797	678	119
60-64	77206	41603	35603	76548	41076	35472	163	147	16	495	380	115
65-69	55789	30897	24892	55356	30543	24813	122	113	9	311	241	70
70-74	41985	23719	18266	41731	23528	18203	69	63	6	185	128	57
75-79	18578	10548	8030	18476	10479	7997	33	28	5	69	41	28
80-84	13485	7039	6446	13408	6989	6419	23	19	4	54	31	23
85-89	5346	2727	2619	5317	2709	2608	5	5	0	24	13	11
90-94	4122	1819	2303	4105	1810	2295	2	2	0	15	7	8
95-99	2203	962	1241	2186	950	1236	4	4	0	13	8	5
100 & above	288	103	185	287	102	185	1	1	0	0	0	0
Chattogram Division												
Total	**33195801**	**16031044**	**17164757**	**32162195**	**15152953**	**17009242**	**620870**	**537088**	**83782**	**412736**	**341003**	**71733**
0-4	3533126	1801720	1731406	3521259	1795093	1726166	2427	1769	658	9440	4858	4582
5-9	3527843	1820052	1707791	3407028	1721067	1685961	104592	88223	16369	16223	10762	5461
10-14	3590158	1853843	1736315	3337631	1639808	1697823	225969	193836	32133	26558	20199	6359
15-19	3592684	1698660	1894024	3443403	1576315	1867088	96897	80322	16575	52384	42023	10361
20-24	3129934	1340160	1789774	2970265	1207492	1762773	76028	63536	12492	83641	69132	14509
25-29	2859372	1201764	1657608	2746945	1101155	1645790	41572	38801	2771	70855	61808	9047
30-34	2308982	1034546	1274436	2244233	975794	1268439	22184	21196	988	42565	37556	5009
35-39	2312073	1059645	1252428	2259175	1011852	1247323	18937	18244	693	33961	29549	4412
40-44	1758634	863062	895572	1724321	832051	892270	11799	11396	403	22514	19615	2899
45-49	1446881	704329	742552	1422184	682116	740068	7559	7343	216	17138	14870	2268
50-54	1347690	670868	676822	1327823	653087	674736	6187	6009	178	13680	11772	1908
55-59	993520	500581	492939	980923	489392	491531	3316	3231	85	9281	7958	1323
60-64	1002082	525931	476151	994292	519603	474689	1471	1375	96	6319	4953	1366
65-69	698344	380828	317516	693692	377058	316634	910	857	53	3742	2913	829
70-74	536027	294091	241936	533144	291935	241209	509	469	40	2374	1687	687
75-79	234059	129117	104942	232832	128182	104650	288	277	11	939	658	281
80-84	177431	86233	91198	176674	85724	90950	116	105	11	641	404	237
85-89	65195	31617	33578	64908	31413	33495	54	51	3	233	153	80
90-94	52554	21841	30713	52371	21738	30633	29	26	3	154	77	77
95-99	25458	10817	14641	25355	10750	14605	24	21	3	79	46	33
100 & above	3754	1339	2415	3737	1328	2409	2	1	1	15	10	5
Rural												
Total	**22016209**	**10430496**	**11585713**	**21552559**	**10034681**	**11517878**	**313816**	**277419**	**36397**	**149834**	**118396**	**31438**
0-4	2459499	1252903	1206596	2452258	1248761	1203497	1715	1350	365	5526	2792	2734
5-9	2429325	1247256	1182069	2359224	1188048	1171176	60719	52978	7741	9382	6230	3152
10-14	2424864	1239305	1185559	2282003	1114813	1167190	128507	113595	14912	14354	10897	3457
15-19	2378563	1108693	1269870	2313206	1053002	1260204	47512	41434	6078	17845	14257	3588
20-24	1990401	822198	1168203	1934070	775813	1158257	30359	25182	5177	25972	21203	4769
25-29	1787432	713691	1073741	1750132	680618	1069514	16420	15301	1119	20880	17772	3108
30-34	1437775	614702	823073	1415730	595187	820543	8271	7913	358	13774	11602	2172
35-39	1472286	648322	823964	1453450	631778	821672	6829	6576	253	12007	9968	2039
40-44	1123193	529143	594050	1110895	518396	592499	4255	4118	137	8043	6629	1414

Age, Division & Location	Type of Household											
	Total			General			Institutional			Others		
	Total	Male	Female	Total	Male	Female	Total	Male	Female	Total	Male	Female
1	2	3	4	5	6	7	8	9	10	11	12	13
45-49	944826	441433	503393	935102	432954	502148	3278	3204	74	6446	5275	1171
50-54	896981	431715	465266	888836	424662	464174	2874	2811	63	5271	4242	1029
55-59	674992	330440	344552	669908	326086	343822	1547	1526	21	3537	2828	709
60-64	699109	361428	337681	695744	358882	336862	665	624	41	2700	1922	778
65-69	496529	268563	227966	494370	266915	227455	417	402	15	1742	1246	496
70-74	386511	211349	175162	385101	210355	174746	214	191	23	1196	803	393
75-79	169982	94162	75820	169365	93700	75665	135	129	6	482	333	149
80-84	132745	64874	67871	132300	64596	67704	51	43	8	394	235	159
85-89	48617	23850	24767	48465	23745	24720	24	23	1	128	82	46
90-94	40233	16966	23267	40129	16913	23216	14	12	2	90	41	49
95-99	19295	8435	10860	19233	8398	10835	10	7	3	52	30	22
100 & above	3051	1068	1983	3038	1059	1979	0	0	0	13	9	4
Urban												
Total	**11179592**	**5600548**	**5579044**	**10609636**	**5118272**	**5491364**	**307054**	**259669**	**47385**	**262902**	**222607**	**40295**
0-4	1073627	548817	524810	1069001	546332	522669	712	419	293	3914	2066	1848
5-9	1098518	572796	525722	1047804	533019	514785	43873	35245	8628	6841	4532	2309
10-14	1165294	614538	550756	1055628	524995	530633	97462	80241	17221	12204	9302	2902
15-19	1214121	589967	624154	1130197	523313	606884	49385	38888	10497	34539	27766	6773
20-24	1139533	517962	621571	1036195	431679	604516	45669	38354	7315	57669	47929	9740
25-29	1071940	488073	583867	996813	420537	576276	25152	23500	1652	49975	44036	5939
30-34	871207	419844	451363	828503	380607	447896	13913	13283	630	28791	25954	2837
35-39	839787	411323	428464	805725	380074	425651	12108	11668	440	21954	19581	2373
40-44	635441	333919	301522	613426	313655	299771	7544	7278	266	14471	12986	1485
45-49	502055	262896	239159	487082	249162	237920	4281	4139	142	10692	9595	1097
50-54	450709	239153	211556	438987	228425	210562	3313	3198	115	8409	7530	879
55-59	318528	170141	148387	311015	163306	147709	1769	1705	64	5744	5130	614
60-64	302973	164503	138470	298548	160721	137827	806	751	55	3619	3031	588
65-69	201815	112265	89550	199322	110143	89179	493	455	38	2000	1667	333
70-74	149516	82742	66774	148043	81580	66463	295	278	17	1178	884	294
75-79	64077	34955	29122	63467	34482	28985	153	148	5	457	325	132
80-84	44686	21359	23327	44374	21128	23246	65	62	3	247	169	78
85-89	16578	7767	8811	16443	7668	8775	30	28	2	105	71	34
90-94	12321	4875	7446	12242	4825	7417	15	14	1	64	36	28
95-99	6163	2382	3781	6122	2352	3770	14	14	0	27	16	11
100 & above	703	271	432	699	269	430	2	1	1	2	1	1
Dhaka Division												
Total	**44203836**	**22474842**	**21728994**	**42041144**	**20636047**	**21405097**	**831839**	**657095**	**174744**	**1330853**	**1181700**	**149153**
0-4	3832652	1954336	1878316	3818578	1946910	1871668	2380	1366	1014	11694	6060	5634
5-9	3813403	1982122	1831281	3686638	1885654	1800984	104463	81691	22772	22302	14777	7525
10-14	4088851	2144703	1944148	3772869	1899647	1873222	263800	203280	60520	52182	41776	10406
15-19	4424191	2166251	2257940	4108657	1907316	2201341	155931	119500	36431	159603	139435	20168
20-24	4517110	2104048	2413062	4045073	1710458	2334615	145525	106161	39364	326512	287429	39083
25-29	4431064	2119380	2311684	4084512	1804783	2279729	65958	57582	8376	280594	257015	23579
30-34	3624785	1800243	1824542	3445850	1634728	1811122	29505	27374	2131	149430	138141	11289
35-39	3595535	1817134	1778401	3458166	1690345	1767821	23528	22085	1443	113841	104704	9137
40-44	2749998	1478406	1271592	2662333	1397530	1264803	15519	14691	828	72146	66185	5961
45-49	2150508	1139165	1011343	2091360	1084810	1006550	9741	9240	501	49407	45115	4292
50-54	1996123	1065478	930645	1950516	1024203	926313	6724	6282	442	38883	34993	3890
55-59	1374301	730946	643355	1347403	706642	640761	4051	3785	266	22847	20519	2328
60-64	1346161	735944	610217	1328075	720411	607664	2270	2045	225	15816	13488	2328
65-69	909338	511750	397588	899851	503843	396008	1264	1109	155	8223	6798	1425
70-74	676936	382411	294525	671850	378584	293266	641	520	121	4445	3307	1138
75-79	284146	158881	125265	282466	157632	124834	259	188	71	1421	1061	360
80-84	214605	105309	109296	213490	104621	108869	168	115	53	947	573	374
85-89	76962	37632	39330	76616	37405	39211	56	45	11	290	182	108
90-94	62086	25984	36102	61893	25881	36012	31	15	16	162	88	74
95-99	29929	12770	17159	29816	12707	17109	19	15	4	94	48	46
100 & above	5152	1949	3203	5132	1937	3195	6	6	0	14	6	8

Age, Division & Location	Type of Household											
	Total			General			Institutional			Others		
	Total	Male	Female	Total	Male	Female	Total	Male	Female	Total	Male	Female
1	2	3	4	5	6	7	8	9	10	11	12	13
Rural												
Total	**23453120**	**11542827**	**11910293**	**22837199**	**11036026**	**11801173**	**333896**	**265348**	**68548**	**282025**	**241453**	**40572**
0-4	2191208	1116471	1074737	2185243	1113382	1071861	1003	529	474	4962	2560	2402
5-9	2161869	1116980	1044889	2098698	1069219	1029479	54642	42419	12223	8529	5342	3187
10-14	2284768	1186119	1098649	2137662	1073831	1063831	130418	99712	30706	16688	12576	4112
15-19	2346380	1125896	1220484	2249484	1048284	1201200	58532	44748	13784	38364	32864	5500
20-24	2165316	954300	1211016	2061968	864832	1197136	38018	30534	7484	65330	58934	6396
25-29	2073695	919870	1153825	1999744	852992	1146752	19868	17955	1913	54083	48923	5160
30-34	1741633	809200	932433	1701890	773389	928501	10250	9568	682	29493	26243	3250
35-39	1801662	858807	942855	1771716	832149	939567	7884	7399	485	22062	19259	2803
40-44	1400928	713598	687330	1382441	697180	685261	4762	4510	252	13725	11908	1817
45-49	1142947	570123	572824	1130592	559311	571281	2998	2848	150	9357	7964	1393
50-54	1086892	550773	536119	1077422	542700	534722	2194	2083	111	7276	5990	1286
55-59	782630	396995	385635	776964	392220	384744	1393	1313	80	4273	3462	811
60-64	811089	432042	379047	806777	428701	378076	895	824	71	3417	2517	900
65-69	567173	313734	253439	564587	311817	252770	544	492	52	2042	1425	617
70-74	437271	244759	192512	435645	243653	191992	285	248	37	1341	858	483
75-79	187283	104513	82770	186731	104138	82593	104	82	22	448	293	155
80-84	148043	72810	75233	147597	72559	75038	60	49	11	386	202	184
85-89	52883	26070	26813	52747	25986	26761	24	19	5	112	65	47
90-94	44286	18979	25307	44196	18932	25264	14	9	5	76	38	38
95-99	20971	9161	11810	20916	9132	11784	5	4	1	50	25	25
100 & above	4193	1627	2566	4179	1619	2560	3	3	0	11	5	6
Urban												
Total	**20750716**	**10932015**	**9818701**	**19203945**	**9600021**	**9603924**	**497943**	**391747**	**106196**	**1048828**	**940247**	**108581**
0-4	1641444	837865	803579	1633335	833528	799807	1377	837	540	6732	3500	3232
5-9	1651534	865142	786392	1587940	816435	771505	49821	39272	10549	13773	9435	4338
10-14	1804083	958584	845499	1635207	825816	809391	133382	103568	29814	35494	29200	6294
15-19	2077811	1040355	1037456	1859173	859032	1000141	97399	74752	22647	121239	106571	14668
20-24	2351794	1149748	1202046	1983105	845626	1137479	107507	75627	31880	261182	228495	32687
25-29	2357369	1199510	1157859	2084768	951791	1132977	46090	39627	6463	226511	208092	18419
30-34	1883152	991043	892109	1743960	861339	882621	19255	17806	1449	119937	111898	8039
35-39	1793873	958327	835546	1686450	858196	828254	15644	14686	958	91779	85445	6334
40-44	1349070	764808	584262	1279892	700350	579542	10757	10181	576	58421	54277	4144
45-49	1007561	569042	438519	960768	525499	435269	6743	6392	351	40050	37151	2899
50-54	909231	514705	394526	873094	481503	391591	4530	4199	331	31607	29003	2604
55-59	591671	333951	257720	570439	314422	256017	2658	2472	186	18574	17057	1517
60-64	535072	303902	231170	521298	291710	229588	1375	1221	154	12399	10971	1428
65-69	342165	198016	144149	335264	192026	143238	720	617	103	6181	5373	808
70-74	239665	137652	102013	236205	134931	101274	356	272	84	3104	2449	655
75-79	96863	54368	42495	95735	53494	42241	155	106	49	973	768	205
80-84	66562	32499	34063	65893	32062	33831	108	66	42	561	371	190
85-89	24079	11562	12517	23869	11419	12450	32	26	6	178	117	61
90-94	17800	7005	10795	17697	6949	10748	17	6	11	86	50	36
95-99	8958	3609	5349	8900	3575	5325	14	11	3	44	23	21
100 & above	959	322	637	953	318	635	3	3	0	3	1	2
Khulna Division												
Total	**17413760**	**8623440**	**8790320**	**17090776**	**8375778**	**8714998**	**200541**	**156260**	**44281**	**122443**	**91402**	**31041**
0-4	1490483	759764	730719	1487466	758189	729277	552	287	265	2465	1288	1177
5-9	1416127	728955	687172	1388227	708404	679823	23824	17857	5967	4076	2694	1382
10-14	1548146	809102	739044	1463029	745397	717632	75875	57187	18688	9242	6518	2724
15-19	1606511	790760	815751	1549654	748754	800900	34760	25612	9148	22097	16394	5703
20-24	1474084	677347	796737	1410689	630862	779827	29578	21745	7833	33817	24740	9077
25-29	1402190	632299	769891	1371980	606623	765357	12209	11073	1136	18001	14603	3398
30-34	1273575	574166	699409	1258473	560876	697597	6587	6243	344	8515	7047	1468
35-39	1425342	650873	774469	1412860	640005	772855	5969	5728	241	6513	5140	1373
40-44	1206013	606628	599385	1197163	598977	598186	4014	3840	174	4836	3811	1025
45-49	1015537	504223	511314	1009035	498756	510279	2674	2532	142	3828	2935	893

Age, Division & Location	Type of Household											
	Total			General			Institutional			Others		
	Total	Male	Female	Total	Male	Female	Total	Male	Female	Total	Male	Female
1	2	3	4	5	6	7	8	9	10	11	12	13
50-54	958931	499035	459896	953788	494766	459022	2153	2041	112	2990	2228	762
55-59	727519	380754	346765	723952	377843	346109	1368	1296	72	2199	1615	584
60-64	674721	369328	305393	672697	367873	304824	479	415	64	1545	1040	505
65-69	490399	270617	219782	489098	269757	219341	266	227	39	1035	633	402
70-74	331501	183480	148021	330760	183011	147749	132	107	25	609	362	247
75-79	159589	85856	73733	159205	85632	73573	55	41	14	329	183	146
80-84	114051	55397	58654	113854	55306	58548	22	17	5	175	74	101
85-89	48408	23648	24760	48297	23576	24721	13	7	6	98	65	33
90-94	32716	13808	18908	32661	13782	18879	7	3	4	48	23	25
95-99	15582	6629	8953	15557	6619	8938	3	2	1	22	8	14
100 & above	2335	771	1564	2331	770	1561	1	0	1	3	1	2
Rural												
Total	**13101754**	**6469864**	**6631890**	**12952568**	**6355537**	**6597031**	**107543**	**82942**	**24601**	**41643**	**31385**	**10258**
0-4	1134507	578098	556409	1132793	577209	555584	278	146	132	1436	743	693
5-9	1071556	549491	522065	1054607	537171	517436	14374	10538	3836	2575	1782	793
10-14	1167603	608694	558909	1117217	570163	547054	44997	34377	10620	5389	4154	1235
15-19	1199105	589515	609590	1176783	572576	604207	17042	12721	4321	5280	4218	1062
20-24	1081167	496008	585159	1057284	478524	578760	15619	11002	4617	8264	6482	1782
25-29	1027826	460691	567135	1017709	452049	565660	5700	5100	600	4417	3542	875
30-34	939375	420755	518620	933476	415650	517826	2866	2717	149	3033	2388	645
35-39	1069411	484032	585379	1064199	479617	584582	2437	2333	104	2775	2082	693
40-44	906177	453155	453022	902472	450065	452407	1524	1462	62	2181	1628	553
45-49	767999	378047	389952	765198	375726	389472	1041	998	43	1760	1323	437
50-54	726114	376785	349329	723884	374967	348917	838	802	36	1392	1016	376
55-59	555088	289625	265463	553454	288341	265113	526	501	25	1108	783	325
60-64	520628	284760	235868	519718	284118	235600	156	132	24	754	510	244
65-69	381087	209885	171202	380438	209485	170953	75	61	14	574	339	235
70-74	258515	142529	115986	258174	142316	115858	37	29	8	304	184	120
75-79	125427	67409	58018	125223	67294	57929	18	12	6	186	103	83
80-84	90775	44233	46542	90655	44180	46475	10	9	1	110	44	66
85-89	38664	18970	19694	38602	18929	19673	3	1	2	59	40	19
90-94	26242	11135	15107	26208	11116	15092	2	1	1	32	18	14
95-99	12519	5393	7126	12507	5388	7119	0	0	0	12	5	7
100 & above	1969	654	1315	1967	653	1314	0	0	0	2	1	1
Urban												
Total	**4312006**	**2153576**	**2158430**	**4138208**	**2020241**	**2117967**	**92998**	**73318**	**19680**	**80800**	**60017**	**20783**
0-4	355976	181666	174310	354673	180980	173693	274	141	133	1029	545	484
5-9	344571	179464	165107	333620	171233	162387	9450	7319	2131	1501	912	589
10-14	380543	200408	180135	345812	175234	170578	30878	22810	8068	3853	2364	1489
15-19	407406	201245	206161	372871	176178	196693	17718	12891	4827	16817	12176	4641
20-24	392917	181339	211578	353405	152338	201067	13959	10743	3216	25553	18258	7295
25-29	374364	171608	202756	354271	154574	199697	6509	5973	536	13584	11061	2523
30-34	334200	153411	180789	324997	145226	179771	3721	3526	195	5482	4659	823
35-39	355931	166841	189090	348661	160388	188273	3532	3395	137	3738	3058	680
40-44	299836	153473	146363	294691	148912	145779	2490	2378	112	2655	2183	472
45-49	247538	126176	121362	243837	123030	120807	1633	1534	99	2068	1612	456
50-54	232817	122250	110567	229904	119799	110105	1315	1239	76	1598	1212	386
55-59	172431	91129	81302	170498	89502	80996	842	795	47	1091	832	259
60-64	154093	84568	69525	152979	83755	69224	323	283	40	791	530	261
65-69	109312	60732	48580	108660	60272	48388	191	166	25	461	294	167
70-74	72986	40951	32035	72586	40695	31891	95	78	17	305	178	127
75-79	34162	18447	15715	33982	18338	15644	37	29	8	143	80	63
80-84	23276	11164	12112	23199	11126	12073	12	8	4	65	30	35
85-89	9744	4678	5066	9695	4647	5048	10	6	4	39	25	14
90-94	6474	2673	3801	6453	2666	3787	5	2	3	16	5	11
95-99	3063	1236	1827	3050	1231	1819	3	2	1	10	3	7
100 & above	366	117	249	364	117	247	1	0	1	1	0	1

Age, Division & Location	Type of Household											
	Total			General			Institutional			Others		
	Total	Male	Female	Total	Male	Female	Total	Male	Female	Total	Male	Female
1	2	3	4	5	6	7	8	9	10	11	12	13
Mymensingh Division												
Total	**12224089**	**5987748**	**6236341**	**11976077**	**5794214**	**6181863**	**160542**	**128687**	**31855**	**87470**	**64847**	**22623**
0-4	1256648	639608	617040	1253504	637827	615677	509	340	169	2635	1441	1194
5-9	1223031	632251	590780	1192230	606648	585582	27270	23306	3964	3531	2297	1234
10-14	1306443	678510	627933	1239066	623258	615808	61748	51401	10347	5629	3851	1778
15-19	1191891	582480	609411	1145130	548989	596141	28583	20706	7877	18178	12785	5393
20-24	992589	419911	572678	954002	393491	560511	19850	12684	7166	18737	13736	5001
25-29	968127	422503	545624	944752	402955	541797	9598	8220	1378	13777	11328	2449
30-34	817539	378631	438908	806669	369176	437493	3832	3565	267	7038	5890	1148
35-39	864460	408821	455639	855894	401418	454476	3283	3088	195	5283	4315	968
40-44	701203	349963	351240	695507	345102	350405	2022	1916	106	3674	2945	729
45-49	592081	284782	307299	588195	281526	306669	1338	1250	88	2548	2006	542
50-54	593784	295098	298686	590557	292511	298046	1108	1020	88	2119	1567	552
55-59	442305	222212	220093	440312	220686	219626	666	614	52	1327	912	415
60-64	460542	245258	215284	459045	244244	214801	351	282	69	1146	732	414
65-69	323923	174333	149590	323008	173762	149246	193	150	43	722	421	301
70-74	240892	131632	109260	240198	131217	108981	99	75	24	595	340	255
75-79	95611	51299	44312	95364	51159	44205	41	34	7	206	106	100
80-84	83286	39707	43579	83071	39582	43489	30	21	9	185	104	81
85-89	29611	13981	15630	29538	13933	15605	13	10	3	60	38	22
90-94	26589	11040	15549	26530	11012	15518	4	2	2	55	26	29
95-99	11632	4974	6658	11611	4967	6644	4	3	1	17	4	13
100 & above	1902	754	1148	1894	751	1143	0	0	0	8	3	5
Rural												
Total	**9492998**	**4629891**	**4863107**	**9377653**	**4534089**	**4843564**	**78043**	**67903**	**10140**	**37302**	**27899**	**9403**
0-4	1003035	510521	492514	1001284	509542	491742	237	164	73	1514	815	699
5-9	965241	496756	468485	946216	480392	465824	16616	14758	1858	2409	1606	803
10-14	1018531	525509	493022	980392	492555	487837	34577	30499	4078	3562	2455	1107
15-19	906314	440804	465510	890152	428056	462096	12256	9999	2257	3906	2749	1157
20-24	747164	312617	434547	735753	303429	432324	5424	4258	1166	5987	4930	1057
25-29	733346	316733	416613	723979	308706	415273	3435	3100	335	5932	4927	1005
30-34	620268	286428	333840	614866	281807	333059	1722	1629	93	3680	2992	688
35-39	660349	311003	349346	656064	307369	348695	1377	1305	72	2908	2329	579
40-44	536687	265095	271592	533836	262743	271093	839	805	34	2012	1547	465
45-49	459518	217790	241728	457546	216192	241354	525	495	30	1447	1103	344
50-54	463840	228507	235333	462196	227243	234953	470	441	29	1174	823	351
55-59	348973	174198	174775	347958	173477	174481	250	228	22	765	493	272
60-64	368237	195813	172424	367353	195254	172099	148	110	38	736	449	287
65-69	261235	140403	120832	260673	140082	120591	80	56	24	482	265	217
70-74	195748	107135	88613	195297	106883	88414	43	28	15	408	224	184
75-79	77741	41810	35931	77577	41724	35853	18	12	6	146	74	72
80-84	69172	33096	36076	69017	33009	36008	14	9	5	141	78	63
85-89	24402	11545	12857	24354	11518	12836	6	3	3	42	24	18
90-94	22180	9338	12842	22147	9327	12820	2	1	1	31	10	21
95-99	9606	4198	5408	9589	4191	5398	4	3	1	13	4	9
100 & above	1411	592	819	1404	590	814	0	0	0	7	2	5
Urban												
Total	**2731091**	**1357857**	**1373234**	**2598424**	**1260125**	**1338299**	**82499**	**60784**	**21715**	**50168**	**36948**	**13220**
0-4	253613	129087	124526	252220	128285	123935	272	176	96	1121	626	495
5-9	257790	135495	122295	246014	126256	119758	10654	8548	2106	1122	691	431
10-14	287912	153001	134911	258674	130703	127971	27171	20902	6269	2067	1396	671
15-19	285577	141676	143901	254978	120933	134045	16327	10707	5620	14272	10036	4236
20-24	245425	107294	138131	218249	90062	128187	14426	8426	6000	12750	8806	3944
25-29	234781	105770	129011	220773	94249	126524	6163	5120	1043	7845	6401	1444
30-34	197271	92203	105068	191803	87369	104434	2110	1936	174	3358	2898	460
35-39	204111	97818	106293	199830	94049	105781	1906	1783	123	2375	1986	389
40-44	164516	84868	79648	161671	82359	79312	1183	1111	72	1662	1398	264
45-49	132563	66992	65571	130649	65334	65315	813	755	58	1101	903	198

Age, Division & Location	Type of Household											
	Total			General			Institutional			Others		
	Total	Male	Female	Total	Male	Female	Total	Male	Female	Total	Male	Female
1	2	3	4	5	6	7	8	9	10	11	12	13
50-54	129944	66591	63353	128361	65268	63093	638	579	59	945	744	201
55-59	93332	48014	45318	92354	47209	45145	416	386	30	562	419	143
60-64	92305	49445	42860	91692	48990	42702	203	172	31	410	283	127
65-69	62688	33930	28758	62335	33680	28655	113	94	19	240	156	84
70-74	45144	24497	20647	44901	24334	20567	56	47	9	187	116	71
75-79	17870	9489	8381	17787	9435	8352	23	22	1	60	32	28
80-84	14114	6611	7503	14054	6573	7481	16	12	4	44	26	18
85-89	5209	2436	2773	5184	2415	2769	7	7	0	18	14	4
90-94	4409	1702	2707	4383	1685	2698	2	1	1	24	16	8
95-99	2026	776	1250	2022	776	1246	0	0	0	4	0	4
100 & above	491	162	329	490	161	329	0	0	0	1	1	0
Rajshahi Division												
Total	**20350552**	**10082755**	**10267797**	**19924526**	**9755273**	**10169253**	**263013**	**202985**	**60028**	**163013**	**124497**	**38516**
0-4	1768071	903790	864281	1765224	902317	862907	607	338	269	2240	1135	1105
5-9	1735333	897782	837551	1691719	865736	825983	39575	29584	9991	4039	2462	1577
10-14	1886089	989668	896421	1774257	906622	867635	103928	77665	26263	7904	5381	2523
15-19	1890722	939638	951084	1807436	876272	931164	43988	34480	9508	39298	28886	10412
20-24	1657701	757239	900462	1575638	697789	877849	34800	24305	10495	47263	35145	12118
25-29	1622773	730718	892055	1587107	700233	886874	13603	11879	1724	22063	18606	3457
30-34	1498064	680956	817108	1478944	663844	815100	7769	7295	474	11351	9817	1534
35-39	1700083	783489	916594	1684607	769724	914883	6791	6424	367	8685	7341	1344
40-44	1407625	709744	697881	1396873	700304	696569	4387	4129	258	6365	5311	1054
45-49	1165054	571542	593512	1157942	565474	592468	2715	2530	185	4397	3538	859
50-54	1118003	575367	542636	1112447	570746	541701	2253	2071	182	3303	2550	753
55-59	832203	429381	402822	828457	426315	402142	1339	1221	118	2407	1845	562
60-64	776189	422551	353638	773997	420917	353080	588	501	87	1604	1133	471
65-69	540497	294941	245556	539174	293990	245184	356	316	40	967	635	332
70-74	366759	203049	163710	365978	202516	163462	185	147	38	596	386	210
75-79	164001	88000	76001	163701	87788	75913	61	53	8	239	159	80
80-84	119274	58224	61050	119062	58098	60964	36	24	12	176	102	74
85-89	47134	23109	24025	47059	23063	23996	14	11	3	61	35	26
90-94	34064	14764	19300	34020	14741	19279	9	6	3	35	17	18
95-99	17030	7243	9787	17006	7227	9779	8	5	3	16	11	5
100 & above	3883	1560	2323	3878	1557	2321	1	1	0	4	2	2
Rural												
Total	**15510605**	**7660538**	**7850067**	**15338950**	**7523927**	**7815023**	**126701**	**101799**	**24902**	**44954**	**34812**	**10142**
0-4	1374762	703437	671325	1372970	702485	670485	355	204	151	1437	748	689
5-9	1339829	692451	647378	1312522	671699	640823	24746	19139	5607	2561	1613	948
10-14	1441218	754981	686237	1374492	703012	671480	62074	48730	13344	4652	3239	1413
15-19	1413285	698901	714384	1387707	677830	709877	19816	16492	3324	5762	4579	1183
20-24	1210567	546121	664446	1196909	535054	661855	7384	5802	1582	6274	5265	1009
25-29	1211654	541909	669745	1201658	533111	668547	4133	3800	333	5863	4998	865
30-34	1125020	508613	616407	1118160	502610	615550	2370	2242	128	4490	3761	729
35-39	1297394	593276	704118	1291373	588098	703275	2091	1989	102	3930	3189	741
40-44	1072281	538025	534256	1068060	534470	533590	1265	1181	84	2956	2374	582
45-49	896217	435920	460297	893296	433528	459768	848	799	49	2073	1593	480
50-54	857840	440481	417359	855513	438649	416864	727	670	57	1600	1162	438
55-59	644163	330956	313207	642505	329671	312834	443	398	45	1215	887	328
60-64	606655	329955	276700	605575	329195	276380	191	154	37	889	606	283
65-69	423118	230600	192518	422411	230121	192290	120	102	18	587	377	210
70-74	289140	160075	129065	288718	159798	128920	80	57	23	342	220	122
75-79	129740	69797	59943	129580	69687	59893	27	21	6	133	89	44
80-84	95761	47012	48749	95630	46934	48696	16	11	5	115	67	48
85-89	37777	18685	19092	37730	18659	19071	3	1	2	44	25	19
90-94	27445	12100	15345	27419	12085	15334	5	3	2	21	12	9
95-99	13673	5977	7696	13658	5966	7692	7	4	3	8	7	1
100 & above	3066	1266	1800	3064	1265	1799	0	0	0	2	1	1

Age, Division & Location	Type of Household											
	Total			General			Institutional			Others		
	Total	Male	Female	Total	Male	Female	Total	Male	Female	Total	Male	Female
1	2	3	4	5	6	7	8	9	10	11	12	13
Urban												
Total	**4839947**	**2422217**	**2417730**	**4585576**	**2231346**	**2354230**	**136312**	**101186**	**35126**	**118059**	**89685**	**28374**
0-4	393309	200353	192956	392254	199832	192422	252	134	118	803	387	416
5-9	395504	205331	190173	379197	194037	185160	14829	10445	4384	1478	849	629
10-14	444871	234687	210184	399765	203610	196155	41854	28935	12919	3252	2142	1110
15-19	477437	240737	236700	419729	198442	221287	24172	17988	6184	33536	24307	9229
20-24	447134	211118	236016	378729	162735	215994	27416	18503	8913	40989	29880	11109
25-29	411119	188809	222310	385449	167122	218327	9470	8079	1391	16200	13608	2592
30-34	373044	172343	200701	360784	161234	199550	5399	5053	346	6861	6056	805
35-39	402689	190213	212476	393234	181626	211608	4700	4435	265	4755	4152	603
40-44	335344	171719	163625	328813	165834	162979	3122	2948	174	3409	2937	472
45-49	268837	135622	133215	264646	131946	132700	1867	1731	136	2324	1945	379
50-54	260163	134886	125277	256934	132097	124837	1526	1401	125	1703	1388	315
55-59	188040	98425	89615	185952	96644	89308	896	823	73	1192	958	234
60-64	169534	92596	76938	168422	91722	76700	397	347	50	715	527	188
65-69	117379	64341	53038	116763	63869	52894	236	214	22	380	258	122
70-74	77619	42974	34645	77260	42718	34542	105	90	15	254	166	88
75-79	34261	18203	16058	34121	18101	16020	34	32	2	106	70	36
80-84	23513	11212	12301	23432	11164	12268	20	13	7	61	35	26
85-89	9357	4424	4933	9329	4404	4925	11	10	1	17	10	7
90-94	6619	2664	3955	6601	2656	3945	4	3	1	14	5	9
95-99	3357	1266	2091	3348	1261	2087	1	1	0	8	4	4
100 & above	817	294	523	814	292	522	1	1	0	2	1	1
Rangpur Division												
Total	**17609234**	**8730685**	**8878549**	**17298339**	**8498176**	**8800163**	**199040**	**151153**	**47887**	**111855**	**81356**	**30499**
0-4	1668006	854522	813484	1665367	853174	812193	551	305	246	2088	1043	1045
5-9	1569928	811768	758160	1540632	790284	750348	25452	19045	6407	3844	2439	1405
10-14	1751107	917922	833185	1650787	843560	807227	92551	68745	23806	7769	5617	2152
15-19	1698666	843140	855526	1634896	796956	837940	35033	25280	9753	28737	20904	7833
20-24	1399770	622325	777445	1351711	589355	762356	18020	12451	5569	30039	20519	9520
25-29	1416090	632625	783465	1391607	612016	779591	9684	8708	976	14799	11901	2898
30-34	1246028	579198	666830	1234450	569020	665430	5025	4753	272	6553	5425	1128
35-39	1410695	661864	748831	1401128	653608	747520	4466	4206	260	5101	4050	1051
40-44	1115485	571175	544310	1109068	565668	543400	2734	2565	169	3683	2942	741
45-49	960189	472780	487409	955468	468804	486664	1948	1836	112	2773	2140	633
50-54	877420	448251	429169	873591	445114	428477	1700	1589	111	2129	1548	581
55-59	714304	363969	350335	711686	361892	349794	1082	1021	61	1536	1056	480
60-64	664454	358740	305714	662960	357690	305270	360	304	56	1134	746	388
65-69	498475	266722	231753	497431	266013	231418	229	191	38	815	518	297
70-74	307546	169629	137917	307014	169280	137734	87	71	16	445	278	167
75-79	130927	70187	60740	130707	70045	60662	49	37	12	171	105	66
80-84	93713	46090	47623	93551	46001	47550	34	25	9	128	64	64
85-89	38774	19029	19745	38707	18993	19714	17	10	7	50	26	24
90-94	29036	12769	16267	28989	12737	16252	8	6	2	39	26	13
95-99	14399	6346	8053	14380	6337	8043	7	3	4	12	6	6
100 & above	4222	1634	2588	4209	1629	2580	3	2	1	10	3	7
Rural												
Total	**13745287**	**6799131**	**6946156**	**13607197**	**6693840**	**6913357**	**107268**	**83810**	**23458**	**30822**	**21481**	**9341**
0-4	1322794	678225	644569	1321129	677356	643773	327	191	136	1338	678	660
5-9	1240372	640930	599442	1220458	625904	594554	17330	13318	4012	2584	1708	876
10-14	1369049	714950	654099	1309083	669441	639642	55337	42084	13253	4629	3425	1204
15-19	1301268	642719	658549	1282522	628576	653946	15285	11643	3642	3461	2500	961
20-24	1064263	470750	593513	1053721	463008	590713	6401	4961	1440	4141	2781	1360
25-29	1087149	483532	603617	1079378	477005	602373	4547	4075	472	3224	2452	772
30-34	960130	445316	514814	955474	441392	514082	2251	2134	117	2405	1790	615
35-39	1098674	513047	585627	1094365	509509	584856	2060	1939	121	2249	1599	650
40-44	868478	443106	425372	865560	440703	424857	1198	1135	63	1720	1268	452
45-49	752959	367850	385109	750706	366047	384659	883	834	49	1370	969	401

Age, Division & Location	Type of Household											
	Total			General			Institutional			Others		
	Total	Male	Female	Total	Male	Female	Total	Male	Female	Total	Male	Female
1	2	3	4	5	6	7	8	9	10	11	12	13
50-54	686522	349618	336904	684639	348132	336507	806	764	42	1077	722	355
55-59	566081	287644	278437	564744	286645	278099	501	475	26	836	524	312
60-64	528971	285376	243595	528153	284843	243310	140	113	27	678	420	258
65-69	400318	213493	186825	399690	213109	186581	93	70	23	535	314	221
70-74	246928	135762	111166	246596	135556	111040	38	27	11	294	179	115
75-79	105267	56596	48671	105137	56513	48624	30	22	8	100	61	39
80-84	75806	37478	38328	75691	37420	38271	19	13	6	96	45	51
85-89	31592	15632	15960	31547	15607	15940	9	5	4	36	20	16
90-94	23571	10483	13088	23533	10459	13074	6	4	2	32	20	12
95-99	11672	5251	6421	11658	5245	6413	5	2	3	9	4	5
100 & above	3423	1373	2050	3413	1370	2043	2	1	1	8	2	6
Urban												
Total	**3863947**	**1931554**	**1932393**	**3691142**	**1804336**	**1886806**	**91772**	**67343**	**24429**	**81033**	**59875**	**21158**
0-4	345212	176297	168915	344238	175818	168420	224	114	110	750	365	385
5-9	329556	170838	158718	320174	164380	155794	8122	5727	2395	1260	731	529
10-14	382058	202972	179086	341704	174119	167585	37214	26661	10553	3140	2192	948
15-19	397398	200421	196977	352374	168380	183994	19748	13637	6111	25276	18404	6872
20-24	335507	151575	183932	297990	126347	171643	11619	7490	4129	25898	17738	8160
25-29	328941	149093	179848	312229	135011	177218	5137	4633	504	11575	9449	2126
30-34	285898	133882	152016	278976	127628	151348	2774	2619	155	4148	3635	513
35-39	312021	148817	163204	306763	144099	162664	2406	2267	139	2852	2451	401
40-44	247007	128069	118938	243508	124965	118543	1536	1430	106	1963	1674	289
45-49	207230	104930	102300	204762	102757	102005	1065	1002	63	1403	1171	232
50-54	190898	98633	92265	188952	96982	91970	894	825	69	1052	826	226
55-59	148223	76325	71898	146942	75247	71695	581	546	35	700	532	168
60-64	135483	73364	62119	134807	72847	61960	220	191	29	456	326	130
65-69	98157	53229	44928	97741	52904	44837	136	121	15	280	204	76
70-74	60618	33867	26751	60418	33724	26694	49	44	5	151	99	52
75-79	25660	13591	12069	25570	13532	12038	19	15	4	71	44	27
80-84	17907	8612	9295	17860	8581	9279	15	12	3	32	19	13
85-89	7182	3397	3785	7160	3386	3774	8	5	3	14	6	8
90-94	5465	2286	3179	5456	2278	3178	2	2	0	7	6	1
95-99	2727	1095	1632	2722	1092	1630	2	1	1	3	2	1
100 & above	799	261	538	796	259	537	1	1	0	2	1	1
Sylhet Division												
Total	**11033470**	**5383611**	**5649859**	**10836241**	**5220681**	**5615560**	**104582**	**89510**	**15072**	**92647**	**73420**	**19227**
0-4	1149318	583551	565767	1145865	581594	564271	576	504	72	2877	1453	1424
5-9	1177722	605154	572568	1164697	595215	569482	9622	7981	1641	3403	1958	1445
10-14	1232420	637540	594880	1195078	606043	589035	31752	27544	4208	5590	3953	1637
15-19	1283763	624438	659325	1251161	597922	653239	20068	16600	3468	12534	9916	2618
20-24	1079624	485010	594614	1042494	455784	586710	18353	13922	4431	18777	15304	3473
25-29	940800	410116	530684	915612	388192	527420	9336	8516	820	15852	13408	2444
30-34	725533	332469	393064	711680	320036	391644	4634	4486	148	9219	7947	1272
35-39	730813	348203	382610	719583	338249	381334	3871	3774	97	7359	6180	1179
40-44	563146	273284	289862	555977	266993	288984	2392	2340	52	4777	3951	826
45-49	461413	220726	240687	456379	216367	240012	1468	1426	42	3566	2933	633
50-54	460430	230075	230355	456228	226521	229707	1139	1108	31	3063	2446	617
55-59	313919	159994	153925	311174	157715	153459	712	694	18	2033	1585	448
60-64	333008	173069	159939	331137	171681	159456	323	303	20	1548	1085	463
65-69	213087	114436	98651	212072	113700	98372	156	146	10	859	590	269
70-74	177658	93774	83884	176953	93305	83648	89	82	7	616	387	229
75-79	73166	38916	34250	72883	38723	34160	42	40	2	241	153	88
80-84	65357	30124	35233	65133	30001	35132	23	20	3	201	103	98
85-89	22799	10817	11982	22714	10767	11947	14	13	1	71	37	34
90-94	20270	8232	12038	20221	8204	12017	7	6	1	42	22	20
95-99	8469	3455	5014	8447	3441	5006	5	5	0	17	9	8
100 & above	755	228	527	753	228	525	0	0	0	2	0	2
Rural												

Age, Division & Location	Type of Household											
	Total			General			Institutional			Others		
	Total	Male	Female	Total	Male	Female	Total	Male	Female	Total	Male	Female
1	2	3	4	5	6	7	8	9	10	11	12	13
Total	**8968221**	**4354206**	**4614015**	**8859449**	**4265592**	**4593857**	**64922**	**57022**	**7900**	**43850**	**31592**	**12258**
0-4	957470	486209	471261	954676	484600	470076	528	478	50	2266	1131	1135
5-9	978279	502442	475837	969483	495665	473818	6171	5294	877	2625	1483	1142
10-14	1016749	524120	492629	991242	502167	489075	21871	19488	2383	3636	2465	1171
15-19	1049185	507747	541438	1030586	492466	538120	12730	10955	1775	5869	4326	1543
20-24	862601	384036	478565	845678	370856	474822	9740	7577	2163	7183	5603	1580
25-29	747156	321212	425944	736056	311738	424318	5101	4736	365	5999	4738	1261
30-34	573354	259661	313693	567018	254264	312754	2564	2467	97	3772	2930	842
35-39	581083	273242	307841	575749	268772	306977	2044	1984	60	3290	2486	804
40-44	449106	214482	234624	445479	211486	233993	1340	1304	36	2287	1692	595
45-49	371768	175265	196503	369013	173010	196003	948	914	34	1807	1341	466
50-54	371964	184867	187097	369457	182841	186616	840	819	21	1667	1207	460
55-59	254598	129444	125154	252994	128182	124812	510	500	10	1094	762	332
60-64	273359	142173	131186	272148	141326	130822	266	253	13	945	594	351
65-69	174759	94070	80689	174070	93602	80468	123	116	7	566	352	214
70-74	147316	77897	69419	146824	77588	69236	70	67	3	422	242	180
75-79	60305	32311	27994	60095	32168	27927	35	33	2	175	110	65
80-84	55032	25518	29514	54866	25427	29439	19	17	2	147	74	73
85-89	19138	9210	9928	19071	9169	9902	12	11	1	55	30	25
90-94	17144	7087	10057	17107	7064	10043	7	6	1	30	17	13
95-99	7191	3006	4185	7175	2994	4181	3	3	0	13	9	4
100 & above	664	207	457	662	207	455	0	0	0	2	0	2
Urban												
Total	**2065249**	**1029405**	**1035844**	**1976792**	**955089**	**1021703**	**39660**	**32488**	**7172**	**48797**	**41828**	**6969**
0-4	191848	97342	94506	191189	96994	94195	48	26	22	611	322	289
5-9	199443	102712	96731	195214	99550	95664	3451	2687	764	778	475	303
10-14	215671	113420	102251	203836	103876	99960	9881	8056	1825	1954	1488	466
15-19	234578	116691	117887	220575	105456	115119	7338	5645	1693	6665	5590	1075
20-24	217023	100974	116049	196816	84928	111888	8613	6345	2268	11594	9701	1893
25-29	193644	88904	104740	179556	76454	103102	4235	3780	455	9853	8670	1183
30-34	152179	72808	79371	144662	65772	78890	2070	2019	51	5447	5017	430
35-39	149730	74961	74769	143834	69477	74357	1827	1790	37	4069	3694	375
40-44	114040	58802	55238	110498	55507	54991	1052	1036	16	2490	2259	231
45-49	89645	45461	44184	87366	43357	44009	520	512	8	1759	1592	167
50-54	88466	45208	43258	86771	43680	43091	299	289	10	1396	1239	157
55-59	59321	30550	28771	58180	29533	28647	202	194	8	939	823	116
60-64	59649	30896	28753	58989	30355	28634	57	50	7	603	491	112
65-69	38328	20366	17962	38002	20098	17904	33	30	3	293	238	55
70-74	30342	15877	14465	30129	15717	14412	19	15	4	194	145	49
75-79	12861	6605	6256	12788	6555	6233	7	7	0	66	43	23
80-84	10325	4606	5719	10267	4574	5693	4	3	1	54	29	25
85-89	3661	1607	2054	3643	1598	2045	2	2	0	16	7	9
90-94	3126	1145	1981	3114	1140	1974	0	0	0	12	5	7
95-99	1278	449	829	1272	447	825	2	2	0	4	0	4
100 & above	91	21	70	91	21	70	0	0	0	0	0	0

Table P06 Population Aged 10 Years and above by Marital Status, Sex and District, 2022

District	Marital Status																		
	Total			Never Married			Currently Married			Widow/Widower			Divorced			Separated		
	Total	Male	Female	Total	Male	Female	Total	Male	Female	Total	Male	Female	Total	Male	Female	Total	Male	Female
1	2	3	4	5	6	7	8	9	10	11	12	13	14	15	16	17	18	19
National	**134240746**	**65898357**	**68342389**	**38692874**	**23629668**	**15063206**	**87367969**	**41358820**	**46009149**	**7128713**	**632948**	**6495765**	**558617**	**135009**	**423608**	**492573**	**141912**	**350661**
Barishal Division	**7352333**	**3544428**	**3807905**	**2013084**	**1223387**	**789697**	**4888184**	**2262131**	**2626053**	**407183**	**45504**	**361679**	**21120**	**6082**	**15038**	**22762**	**7324**	**15438**
Barguna	833901	404669	429232	205259	125054	80205	575209	272294	302915	46590	5379	41211	3363	890	2473	3480	1052	2428
Barishal	2095254	1010521	1084733	611465	370590	240875	1347377	622966	724411	124697	13260	111437	5487	1659	3828	6228	2046	4182
Bhola	1504847	727850	776997	420436	255045	165391	1017371	464335	553036	61478	6909	54569	2793	669	2124	2769	892	1877
Jhalokati	539266	254432	284834	151035	91991	59044	346436	156539	189897	37561	4530	33031	2057	647	1410	2177	725	1452
Patuakhali	1399530	675591	723939	361492	218392	143100	953996	445931	508065	76163	8888	67275	3657	1129	2528	4222	1251	2971
Pirojpur	979535	471365	508170	263397	162315	101082	647795	300066	347729	60694	6538	54156	3763	1088	2675	3886	1358	2528
Chattogram Division	**26139783**	**12413225**	**13726558**	**8561465**	**5121184**	**3440281**	**16074388**	**7140855**	**8933533**	**1342115**	**115518**	**1226597**	**77336**	**14676**	**62660**	**84479**	**20992**	**63487**
Bandarban	370468	190298	180170	124454	72710	51744	224704	113549	111155	16989	2819	14170	1766	474	1292	2555	746	1809
Brahmanbaria	2507584	1129912	1377672	829872	474659	355213	1521723	638490	883233	141114	12853	128261	7723	1882	5841	7152	2028	5124
Chandpur	2090383	950683	1139700	626660	372375	254285	1333406	565059	768347	118018	10070	107948	6804	1461	5343	5495	1718	3777
Chattogram	7439895	3680047	3759848	2558424	1561275	997149	4470853	2081778	2389075	367089	28959	338130	19073	3310	15763	24456	4725	19731
Cumilla	4855865	2204678	2651187	1500621	884341	616280	3062842	1291322	1771520	261805	22032	239773	16331	3115	13216	14266	3868	10398
Cox's Bazar	2151899	1089601	1062298	800700	482051	318649	1252938	597532	655406	81785	7121	74664	7006	951	6055	9470	1946	7524
Feni	1317520	610164	707356	431978	264999	166979	806365	338693	467672	72834	5149	67685	3282	516	2766	3061	807	2254
Khagrachhari	569117	283859	285258	167612	98311	69301	365519	179620	185899	30573	4338	26235	2012	497	1515	3401	1093	2308
Lakshmipur	1506481	692394	814087	453265	271749	181516	963172	411779	551393	80927	6683	74244	4795	886	3909	4322	1297	3025
Noakhali	2802038	1309303	1492735	904088	540699	363389	1737183	754380	982803	145268	11010	134258	7397	1264	6133	8102	1950	6152
Rangamati	528533	272286	256247	163791	98015	65776	335683	168653	167030	25713	4484	21229	1147	320	827	2199	814	1385
Dhaka Division	**36567009**	**18545909**	**18021100**	**10645355**	**6674723**	**3970632**	**23934731**	**11643052**	**12291679**	**1704782**	**154837**	**1549945**	**145887**	**35967**	**109920**	**136254**	**37330**	**98924**
Dhaka	12502845	6744075	5758770	3880879	2503653	1377226	8084754	4174277	3910477	448727	44604	404123	46181	11042	35139	42304	10499	31805
Faridpur	1747187	837206	909981	488385	296732	191653	1145944	528183	617761	99223	8570	90653	7279	1850	5429	6356	1871	4485
Gazipur	4436178	2309909	2126269	1149941	735995	413946	3089705	1550751	1538954	154791	13777	141014	20609	4334	16275	21132	5052	16080
Gopalganj	1044929	505878	539051	317886	197441	120445	653687	300447	353240	66127	6011	60116	3420	977	2443	3809	1002	2807
Kishoreganj	2544157	1202486	1341671	792766	464274	328492	1580157	722071	858086	153551	11026	142525	8671	2141	6530	9012	2974	6038
Madaripur	1038852	485010	553842	308455	185201	123254	660741	291280	369461	62889	6502	56387	3645	1021	2624	3122	1006	2116
Manikganj	1298409	618957	679452	329104	201732	127372	873335	405793	467542	84594	7868	76726	6489	1984	4505	4887	1580	3307
Munshiganj	1321438	632985	688453	396378	246191	150187	838856	377169	461687	76898	6904	69994	4602	1345	3257	4704	1376	3328
Narayanganj	3224414	1664246	1560168	948659	603050	345609	2113020	1041478	1071542	136972	13386	123586	12320	2982	9338	13443	3350	10093
Narsingdi	2064401	998621	1065780	632130	386007	246123	1302486	598317	704169	111877	9401	102476	9089	2166	6923	8819	2730	6089
Rajbari	974477	471762	502715	251901	152643	99258	663972	312571	351401	51660	4566	47094	3448	871	2577	3496	1111	2385
Shariatpur	1028651	486357	542294	309604	185910	123694	655384	293923	361461	57556	4843	52713	3292	793	2499	2815	888	1927
Tangail	3341071	1588417	1752654	839267	515894	323373	2272690	1046792	1225898	199917	17379	182538	16842	4461	12381	12355	3891	8464
Khulna Division	**14508462**	**7135677**	**7372785**	**3580473**	**2241985**	**1338488**	**9965729**	**4777945**	**5187784**	**815017**	**75969**	**739048**	**79998**	**20203**	**59795**	**67245**	**19575**	**47670**
Bagerhat	1333254	659593	673661	335700	211486	124214	900137	434774	465363	82488	8733	73755	6944	1956	4988	7985	2644	5341
Chuadanga	1035361	506358	529003	240561	149280	91281	728576	349140	379436	56399	5080	51319	6379	1810	4569	3446	1048	2398
Jashore	2566023	1263021	1303002	630101	394487	235614	1770641	848140	922501	137469	12981	124488	15911	3926	11985	11901	3487	8414
Jhenaidah	1669618	823293	846325	412730	257573	155157	1156583	554217	602366	87505	7730	79775	7319	1998	5321	5481	1775	3706
Khulna	2194854	1097827	1097027	577405	364653	212752	1463374	713443	749931	127841	13053	114788	12167	3112	9055	14067	3566	10501
Kushtia	1786433	870165	916268	441971	271541	170430	1229573	585265	644308	100298	8864	91434	8186	2558	5628	6405	1937	4468
Magura	845412	412869	432543	219702	136645	83057	572252	270774	301478	47294	3799	43495	3075	712	2363	3089	939	2150
Meherpur	601072	286919	314153	131382	81442	49940	429270	200557	228713	33719	3184	30535	4717	1161	3556	1984	575	1409
Narail	640644	307293	333351	170094	104854	65240	424550	197524	227026	40166	3203	36963	2941	798	2143	2893	914	1979
Satkhira	1835791	908339	927452	420827	270024	150803	1290773	624111	666662	101838	9342	92496	12359	2172	10187	9994	2690	7304
Mymensingh Division	**9745091**	**4716363**	**5028728**	**2724733**	**1611024**	**1113709**	**6385613**	**3036933**	**3348680**	**561325**	**45092**	**516233**	**39386**	**10966**	**28420**	**34034**	**12348**	**21686**
Jamalpur	2023131	971923	1051208	526170	315692	210478	1361183	641914	719269	119595	9471	110124	9738	2425	7313	6445	2421	4024
Mymensingh	4696168	2282763	2413405	1338719	788228	550491	3071997	1463043	1608954	249808	20644	229164	18626	4979	13647	17018	5869	11149
Netrakona	1824613	882772	941841	545275	321464	223811	1150024	549188	600836	119328	8651	110677	4186	1356	2830	5800	2113	3687
Sherpur	1201179	578905	622274	314569	185640	128929	802409	382788	419621	72594	6326	66268	6836	2206	4630	4771	1945	2826
Rajshahi Division	**16848419**	**8282081**	**8566338**	**4136699**	**2573606**	**1563093**	**11592484**	**5574994**	**6017490**	**953370**	**86679**	**866691**	**103080**	**27254**	**75826**	**62786**	**19548**	**43238**
Bogura	3121302	1537210	1584092	753634	475014	278620	2147671	1033817	1113854	186363	17798	168565	21430	6243	15187	12204	4338	7866
Joypurhat	815976	400674	415302	182655	114120	68535	570300	276911	293389	52905	6180	46725	6297	2126	4171	3819	1337	2482
Naogaon	2348016	1150195	1197821	511545	324263	187282	1659988	803862	856126	149955	14189	135766	16478	4569	11909	10050	3312	6738
Natore	1554012	762871	791141	357826	222780	135046	1090686	527649	563037	90011	8079	81932	8730	2449	6281	6759	1914	4845
Chapainababganj	1468169	699793	768376	362218	221060	141158	1014278	469200	545078	74820	6357	68463	12481	2082	10399	4372	1094	3278

District	Marital Status																	
	Total			Never Married			Currently Married			Widow/Widower			Divorced			Separated		
	Total	Male	Female	Total	Male	Female	Total	Male	Female	Total	Male	Female	Total	Male	Female	Total	Male	Female
1	2	3	4	5	6	7	8	9	10	11	12	13	14	15	16	17	18	19
Pabna	2375938	1176049	1199889	617450	379285	238165	1624924	782407	842517	117148	9744	107404	8587	2434	6153	7829	2179	5650
Rajshahi	2458921	1224560	1234361	619629	390792	228837	1672027	814148	857879	138028	11887	126141	19121	4775	14346	10116	2958	7158
Sirajganj	2706085	1330729	1375356	731742	446292	285450	1812610	867000	945610	144140	12445	131695	9956	2576	7380	7637	2416	5221
Rangpur Division	**14372342**	**7065109**	**7307233**	**3729787**	**2283509**	**1446278**	**9698505**	**4682101**	**5016404**	**838790**	**69239**	**769551**	**54353**	**14393**	**39960**	**50907**	**15867**	**35040**
Dinajpur	2744845	1367500	1377345	710311	439482	270829	1851100	905362	945738	161938	15832	146106	11115	3547	7568	10381	3277	7104
Gaibandha	2074187	989734	1084453	515437	310192	205245	1410962	665369	745593	131852	9279	122573	8844	2410	6434	7092	2484	4608
Kurigram	1894233	922808	971425	467052	292313	174739	1299839	620704	679135	110317	6050	104267	9946	1622	8324	7079	2119	4960
Lalmonirhat	1165114	579598	585516	312058	192351	119707	780438	380498	399940	64919	4660	60259	3457	830	2627	4242	1259	2983
Nilphamari	1685922	832231	853691	461952	279169	182783	1123310	541281	582029	91453	9154	82299	4340	1172	3168	4867	1455	3412
Panchagarh	942312	467035	475277	243642	147974	95668	641987	313391	328596	51116	4145	46971	2582	684	1898	2985	841	2144
Rangpur	2613392	1283070	1330322	692806	421638	271168	1742651	842043	900608	157174	13014	144160	10423	3066	7357	10338	3309	7029
Thakurgaon	1252337	623133	629204	326529	200390	126139	848218	413453	434765	70021	7105	62916	3646	1062	2584	3923	1123	2800
Sylhet Division	**8707307**	**4195565**	**4511742**	**3301278**	**1900250**	**1401028**	**4828335**	**2240809**	**2587526**	**506131**	**40110**	**466021**	**37457**	**5468**	**31989**	**34106**	**8928**	**25178**
Habiganj	1836700	876667	960033	640061	367684	272377	1070609	495344	575265	109668	9977	99691	7727	1381	6346	8635	2281	6354
Moulvibazar	1715355	811981	903374	622307	357659	264648	968186	439929	528257	109017	11116	97901	7930	1247	6683	7915	2030	5885
Sunamganj	2080768	1009671	1071097	784804	448180	336624	1161880	549331	612549	119732	8772	110960	6781	1223	5558	7571	2165	5406
Sylhet	3074484	1497246	1577238	1254106	726727	527379	1627660	756205	871455	167714	10245	157469	15019	1617	13402	9985	2452	7533

Table P07 Population Aged 10 Years and above by Marital Status, Age, Sex, Division and Location, 2022

Age, Division & Location	Marital Status																	
	Total			Never Married			Currently Married			Widow/ Widower			Divorced			Separated		
	Total	Male	Female	Total	Male	Female	Total	Male	Female	Total	Male	Female	Total	Male	Female	Total	Male	Female
1	2	3	4	5	6	7	8	9	10	11	12	13	14	15	16	17	18	19
National																		
Total	**134240746**	**65898357**	**68342389**	**38692874**	**23629668**	**15063206**	**87367969**	**41358820**	**46009149**	**7128713**	**632948**	**6495765**	**558617**	**135009**	**423608**	**492573**	**141912**	**350661**
10-14	16332691	8513971	7818720	16057224	8430621	7626603	271010	82096	188914	1357	512	845	1544	269	1275	1556	473	1083
15-19	16566507	8070324	8496183	12991080	7706626	5284454	3518027	356957	3161070	6400	1300	5100	32835	2728	30107	18165	2713	15452
20-24	14992368	6721933	8270435	6103686	4619506	1484180	8746350	2073334	6673016	23732	3992	19740	74589	13529	61060	44011	11572	32439
25-29	14378879	6463632	7915247	2389971	1989651	400320	11782269	4422867	7359402	56099	7934	48165	91030	23327	67703	59510	19853	39657
30-34	12120070	5658888	6461182	635815	528224	107591	11236292	5077435	6158857	103596	10113	93483	83794	23452	60342	60573	19664	40909
35-39	12718821	6040644	6678177	226320	174115	52205	12127409	5809284	6318125	215828	14330	201498	80771	22809	57962	68493	20106	48387
40-44	10040312	5120981	4919331	97267	67593	29674	9506355	5005549	4500806	322715	16822	305893	57891	15922	41969	56084	15095	40989
45-49	8265422	4129672	4135750	55922	36954	18968	7687020	4049417	3637603	435062	21110	413952	41736	10707	31029	45682	11484	34198
50-54	7785451	4001575	3783876	44631	27338	17293	6946774	3918558	3028216	714486	36863	677623	36234	8574	27660	43326	10242	33084
55-59	5731281	2955275	2776006	26654	16019	10635	4923521	2882529	2040992	730349	44661	685688	21671	4970	16701	29086	7096	21990
60-64	5601878	3013689	2588189	23264	12535	10729	4395986	2911899	1484087	1137357	78324	1059033	17727	3842	13885	27544	7089	20455
65-69	3927127	2153315	1773812	15362	8072	7290	2844713	2047288	797425	1040713	90313	950400	9680	2243	7437	16659	5399	11260
70-74	2831819	1569573	1262246	11876	6012	5864	1828911	1452795	376116	974628	104541	870087	5423	1471	3952	10981	4754	6227
75-79	1227241	672131	555110	5331	2624	2707	742645	602912	139733	473132	63737	409395	1751	549	1202	4382	2309	2073
80-84	933197	455872	477325	4263	1886	2377	476850	390315	86535	447496	61394	386102	1191	345	846	3397	1932	1465
85-89	354063	173302	180761	1714	818	896	168673	139916	28757	181950	31523	150427	368	135	233	1358	910	448
90-94	277172	117686	159486	1426	594	832	109943	89634	20309	164470	26652	137818	255	90	165	1078	716	362
95-99	132905	57098	75807	877	388	489	48340	40358	7982	83006	15889	67117	106	38	68	576	425	151
100 & above	23542	8796	14746	191	92	99	6881	5677	1204	16337	2938	13399	21	9	12	112	80	32
Rural																		
Total	**91151870**	**43942856**	**47209014**	**25378859**	**15401327**	**9977532**	**59942705**	**27893648**	**32049057**	**5108599**	**453237**	**4655362**	**386715**	**92988**	**293727**	**334992**	**101656**	**233336**
10-14	11420454	5913051	5507403	11223785	5854350	5369435	193460	57874	135586	967	344	623	1151	173	978	1091	310	781
15-19	11247729	5428466	5819263	8669815	5171642	3498173	2534782	251980	2282802	4587	884	3703	25235	2046	23189	13310	1914	11396
20-24	9661498	4213247	5448251	3546895	2775349	771546	6013372	1416778	4596594	16505	2803	13702	53911	9866	44045	30815	8451	22364
25-29	9207389	3984469	5222920	1293519	1101159	192360	7773886	2847113	4926773	37699	5491	32208	62463	16439	46024	39822	14267	25555
30-34	7852827	3544727	4308100	347254	292776	54478	7341037	3215142	4125895	68693	6883	61810	56011	16108	39903	39832	13818	26014
35-39	8480247	3906121	4574126	127139	98987	28152	8110519	3768187	4342332	144138	9572	134566	53711	15336	38375	44740	14039	30701
40-44	6753865	3351364	3402501	54798	38430	16368	6406407	3280739	3125668	217224	11202	206022	38587	10534	28053	36849	10459	26390
45-49	5690200	2756161	2934039	31969	21387	10582	5301935	2705483	2596452	297412	14106	283306	28271	7082	21189	30613	8103	22510
50-54	5415971	2723776	2692195	26099	16132	9967	4847497	2670103	2177394	488060	24592	463468	25023	5758	19265	29292	7191	22101
55-59	4079275	2064419	2014856	15835	9630	6205	3520862	2015524	1505338	507122	30755	476367	15294	3355	11939	20162	5155	15007
60-64	4074366	2171941	1902425	14612	7942	6670	3217292	2101028	1116264	810069	55093	754976	12882	2698	10184	19511	5180	14331
65-69	2900736	1578934	1321802	9757	5115	4642	2108339	1503327	605012	763188	64820	698368	7219	1611	5608	12233	4061	8172
70-74	2113481	1166937	946544	7893	4019	3874	1372226	1082609	289617	721055	75588	645467	4100	1097	3003	8207	3624	4583
75-79	922752	505797	416955	3605	1787	1818	563717	455412	108305	350742	46369	304373	1338	409	929	3350	1820	1530
80-84	719244	352705	366539	2966	1302	1664	372581	303667	68914	340091	45926	294165	935	263	672	2671	1547	1124
85-89	272867	134673	138194	1165	559	606	132159	109586	22573	138186	23695	114491	279	100	179	1078	733	345
90-94	216820	93506	123314	997	419	578	88239	71895	16344	126518	20550	105968	209	73	136	857	569	288
95-99	103125	45319	57806	613	276	337	38692	32484	6208	63281	12182	51099	77	32	45	462	345	117
100 & above	19024	7243	11781	143	66	77	5703	4717	986	13062	2382	10680	19	8	11	97	70	27
Urban																		
Total	**43088876**	**21955501**	**21133375**	**13314015**	**8228341**	**5085674**	**27425264**	**13465172**	**13960092**	**2020114**	**179711**	**1840403**	**171902**	**42021**	**129881**	**157581**	**40256**	**117325**
10-14	4912237	2600920	2311317	4833439	2576271	2257168	77550	24222	53328	390	168	222	393	96	297	465	163	302
15-19	5318778	2641858	2676920	4321265	2534984	1786281	983245	104977	878268	1813	416	1397	7600	682	6918	4855	799	4056
20-24	5330870	2508686	2822184	2556791	1844157	712634	2732978	656556	2076422	7227	1189	6038	20678	3663	17015	13196	3121	10075
25-29	5171490	2479163	2692327	1096452	888492	207960	4008383	1575754	2432629	18400	2443	15957	28567	6888	21679	19688	5586	14102
30-34	4267243	2114161	2153082	288561	235448	53113	3895255	1862293	2032962	34903	3230	31673	27783	7344	20439	20741	5846	14895
35-39	4238574	2134523	2104051	99181	75128	24053	4016890	2041097	1975793	71690	4758	66932	27060	7473	19587	23753	6067	17686
40-44	3286447	1769617	1516830	42469	29163	13306	3099948	1724810	1375138	105491	5620	99871	19304	5388	13916	19235	4636	14599
45-49	2575222	1373511	1201711	23953	15567	8386	2385085	1343934	1041151	137650	7004	130646	13465	3625	9840	15069	3381	11688
50-54	2369480	1277799	1091681	18532	11206	7326	2099277	1248455	850822	226426	12271	214155	11211	2816	8395	14034	3051	10983
55-59	1652006	890856	761150	10819	6389	4430	1402659	867005	535654	223227	13906	209321	6377	1615	4762	8924	1941	6983
60-64	1527512	841748	685764	8652	4593	4059	1178694	810871	367823	327288	23231	304057	4845	1144	3701	8033	1909	6124
65-69	1026391	574381	452010	5605	2957	2648	736374	543961	192413	277525	25493	252032	2461	632	1829	4426	1338	3088

Age, Division & Location	Marital Status																	
	Total			Never Married			Currently Married			Widow/ Widower			Divorced			Separated		
	Total	Male	Female	Total	Male	Female	Total	Male	Female	Total	Male	Female	Total	Male	Female	Total	Male	Female
1	2	3	4	5	6	7	8	9	10	11	12	13	14	15	16	17	18	19
70-74	718338	402636	315702	3983	1993	1990	456685	370186	86499	253573	28953	224620	1323	374	949	2774	1130	1644
75-79	304489	166334	138155	1726	837	889	178928	147500	31428	122390	17368	105022	413	140	273	1032	489	543
80-84	213953	103167	110786	1297	584	713	104269	86648	17621	107405	15468	91937	256	82	174	726	385	341
85-89	81196	38629	42567	549	259	290	36514	30330	6184	43764	7828	35936	89	35	54	280	177	103
90-94	60352	24180	36172	429	175	254	21704	17739	3965	37952	6102	31850	46	17	29	221	147	74
95-99	29780	11779	18001	264	112	152	9648	7874	1774	19725	3707	16018	29	6	23	114	80	34
100 & above	4518	1553	2965	48	26	22	1178	960	218	3275	556	2719	2	1	1	15	10	5
Barishal Division																		
Total	**7352333**	**3544428**	**3807905**	**2013084**	**1223387**	**789697**	**4888184**	**2262131**	**2626053**	**407183**	**45504**	**361679**	**21120**	**6082**	**15038**	**22762**	**7324**	**15438**
10-14	928739	482066	446673	912746	476945	435801	15797	5058	10739	75	26	49	51	12	39	70	25	45
15-19	877223	424242	452981	680256	406124	274132	194457	17850	176607	337	63	274	1338	105	1233	835	100	735
20-24	740517	315048	425469	267731	211984	55747	466460	101763	364697	1259	241	1018	3041	527	2514	2026	533	1493
25-29	736791	312872	423919	101536	87864	13672	625937	222448	403489	2891	534	2357	3754	1048	2706	2673	978	1695
30-34	623743	277207	346536	27101	23349	3752	585844	251223	334621	4887	617	4270	3338	1087	2251	2573	931	1642
35-39	677413	308671	368742	9844	8010	1834	651304	297718	353586	10217	895	9322	3035	1036	1999	3013	1012	2001
40-44	536177	267136	269041	4261	3193	1068	512253	261600	250653	15220	910	14310	2025	695	1330	2418	738	1680
45-49	471720	230569	241151	2538	1836	702	443475	226484	216991	22219	1202	21017	1396	469	927	2092	578	1514
50-54	431203	216010	215193	1939	1256	683	390056	211733	178323	36090	2096	33994	1163	395	768	1955	530	1425
55-59	331624	166259	165365	1290	840	450	290829	162307	128522	37587	2523	35064	649	230	419	1269	359	910
60-64	343281	181820	161461	1244	660	584	276236	175397	100839	63864	5193	58671	556	173	383	1381	397	984
65-69	252144	138966	113178	858	463	395	189657	131832	57825	60335	6187	54148	356	138	218	938	346	592
70-74	193944	111073	82871	758	409	349	130285	102297	27988	61943	7959	53984	252	98	154	706	310	396
75-79	85546	49713	35833	360	176	184	54795	44359	10436	30040	4994	25046	63	26	37	288	158	130
80-84	65361	34693	30668	308	133	175	35653	29261	6392	29081	5137	23944	59	19	40	260	143	117
85-89	25138	13435	11703	117	55	62	12825	10667	2158	12063	2623	9440	15	10	5	118	80	38
90-94	19841	9237	10604	113	50	63	8149	6689	1460	11464	2421	9043	18	8	10	97	69	28
95-99	10396	4855	5541	67	30	37	3788	3159	629	6486	1626	4860	11	6	5	44	34	10
100 & above	1532	556	976	17	10	7	384	286	98	1125	257	868	0	0	0	6	3	3
Rural																		
Total	**5489410**	**2625035**	**2864375**	**1470563**	**890118**	**580445**	**3676728**	**1689407**	**1987321**	**309467**	**35238**	**274229**	**15633**	**4574**	**11059**	**17019**	**5698**	**11321**
10-14	697510	359249	338261	684937	355253	329684	12412	3946	8466	61	20	41	41	9	32	59	21	38
15-19	653471	314082	339389	500908	300023	200885	150562	13849	136713	269	48	221	1071	86	985	661	76	585
20-24	539831	227083	312748	182959	148377	34582	352010	77693	274317	975	189	786	2327	397	1930	1560	427	1133
25-29	538819	226602	312217	67994	59614	8380	463899	165008	298891	2108	410	1698	2810	811	1999	2008	759	1249
30-34	454931	199780	255151	17807	15376	2431	429335	182407	246928	3495	479	3016	2407	809	1598	1887	709	1178
35-39	498867	223991	274876	6479	5284	1195	480626	216511	264115	7418	672	6746	2161	762	1399	2183	762	1421
40-44	396577	194431	202146	2800	2079	721	379470	190588	188882	11099	706	10393	1468	506	962	1740	552	1188
45-49	353506	169387	184119	1729	1256	473	332573	166394	166179	16604	916	15688	1015	355	660	1585	466	1119
50-54	325404	160709	164695	1314	850	464	294986	157586	137400	26876	1582	25294	843	291	552	1385	400	985
55-59	252409	124860	127549	852	565	287	222190	121932	100258	27922	1899	26023	478	177	301	967	287	680
60-64	266032	140190	125842	882	467	415	215265	135295	79970	48409	3983	44426	424	137	287	1052	308	744
65-69	196332	108050	88282	626	341	285	148390	102534	45856	46330	4792	41538	275	108	167	711	275	436
70-74	151938	87337	64601	548	295	253	102784	80542	22242	47855	6172	41683	191	76	115	560	252	308
75-79	66961	39158	27803	264	132	132	43364	34994	8370	23054	3884	19170	44	16	28	235	132	103
80-84	51875	27654	24221	237	103	134	28576	23353	5223	22803	4062	18741	42	14	28	217	122	95
85-89	19791	10708	9083	81	38	43	10253	8542	1711	9354	2054	7300	12	8	4	91	66	25
90-94	15719	7418	8301	86	39	47	6614	5410	1204	8924	1909	7015	14	6	8	81	54	27
95-99	8193	3893	4300	48	20	28	3106	2586	520	4997	1254	3743	10	6	4	32	27	5
100 & above	1244	453	791	12	6	6	313	237	76	914	207	707	0	0	0	5	3	2
Urban																		
Total	**1862923**	**919393**	**943530**	**542521**	**333269**	**209252**	**1211456**	**572724**	**638732**	**97716**	**10266**	**87450**	**5487**	**1508**	**3979**	**5743**	**1626**	**4117**
10-14	231229	122817	108412	227809	121692	106117	3385	1112	2273	14	6	8	10	3	7	11	4	7
15-19	223752	110160	113592	179348	106101	73247	43895	4001	39894	68	15	53	267	19	248	174	24	150
20-24	200686	87965	112721	84772	63607	21165	114450	24070	90380	284	52	232	714	130	584	466	106	360
25-29	197972	86270	111702	33542	28250	5292	162038	57440	104598	783	124	659	944	237	707	665	219	446
30-34	168812	77427	91385	9294	7973	1321	156509	68816	87693	1392	138	1254	931	278	653	686	222	464
35-39	178546	84680	93866	3365	2726	639	170678	81207	89471	2799	223	2576	874	274	600	830	250	580
40-44	139600	72705	66895	1461	1114	347	132783	71012	61771	4121	204	3917	557	189	368	678	186	492

Age, Division & Location	Marital Status																	
	Total			Never Married			Currently Married			Widow/ Widower			Divorced			Separated		
	Total	Male	Female	Total	Male	Female	Total	Male	Female	Total	Male	Female	Total	Male	Female	Total	Male	Female
1	2	3	4	5	6	7	8	9	10	11	12	13	14	15	16	17	18	19
45-49	118214	61182	57032	809	580	229	110902	60090	50812	5615	286	5329	381	114	267	507	112	395
50-54	105799	55301	50498	625	406	219	95070	54147	40923	9214	514	8700	320	104	216	570	130	440
55-59	79215	41399	37816	438	275	163	68639	40375	28264	9665	624	9041	171	53	118	302	72	230
60-64	77249	41630	35619	362	193	169	60971	40102	20869	15455	1210	14245	132	36	96	329	89	240
65-69	55812	30916	24896	232	122	110	41267	29298	11969	14005	1395	12610	81	30	51	227	71	156
70-74	42006	23736	18270	210	114	96	27501	21755	5746	14088	1787	12301	61	22	39	146	58	88
75-79	18585	10555	8030	96	44	52	11431	9365	2066	6986	1110	5876	19	10	9	53	26	27
80-84	13486	7039	6447	71	30	41	7077	5908	1169	6278	1075	5203	17	5	12	43	21	22
85-89	5347	2727	2620	36	17	19	2572	2125	447	2709	569	2140	3	2	1	27	14	13
90-94	4122	1819	2303	27	11	16	1535	1279	256	2540	512	2028	4	2	2	16	15	1
95-99	2203	962	1241	19	10	9	682	573	109	1489	372	1117	1	0	1	12	7	5
100 & above	288	103	185	5	4	1	71	49	22	211	50	161	0	0	0	1	0	1
Chattogram Division																		
Total	**26139783**	**12413225**	**13726558**	**8561465**	**5121184**	**3440281**	**16074388**	**7140855**	**8933533**	**1342115**	**115518**	**1226597**	**77336**	**14676**	**62660**	**84479**	**20992**	**63487**
10-14	3590357	1853996	1736361	3540132	1838451	1701681	49422	15237	34185	310	126	184	186	68	118	307	114	193
15-19	3592886	1698809	1894077	2943285	1644024	1299261	641587	53993	587594	1262	222	1040	3813	222	3591	2939	348	2591
20-24	3130174	1340336	1789838	1341025	1022040	318985	1763664	315003	1448661	5229	652	4577	11852	1139	10713	8404	1502	6902
25-29	2859816	1202106	1657710	511117	438314	72803	2310204	757283	1552921	12661	1247	11414	14478	2400	12078	11356	2862	8494
30-34	2309484	1034948	1274536	132350	114220	18130	2130649	913515	1217134	22619	1678	20941	12508	2609	9899	11358	2926	8432
35-39	2312722	1060169	1252553	40970	32114	8856	2203034	1020219	1182815	45601	2298	43303	10958	2510	8448	12159	3028	9131
40-44	1759147	863480	895667	16889	11595	5294	1659852	845147	814705	65707	2737	62970	7381	1773	5608	9318	2228	7090
45-49	1447385	704730	742655	9794	6429	3365	1339148	691841	647307	86159	3591	82568	4896	1210	3686	7388	1659	5729
50-54	1348183	671269	676914	7391	4448	2943	1194409	657984	536425	135608	6313	129295	4230	1042	3188	6545	1482	5063
55-59	993950	500930	493020	4712	2800	1912	846889	488855	358034	135616	7621	127995	2380	572	1808	4353	1082	3271
60-64	1002442	526208	476234	4638	2362	2276	779673	508512	271161	211836	13784	198052	2156	470	1686	4139	1080	3059
65-69	698567	381022	317545	3150	1566	1584	509223	362325	146898	182613	16018	166595	1156	295	861	2425	818	1607
70-74	536150	294195	241955	2650	1313	1337	348392	272182	76210	182461	19715	162746	772	188	584	1875	797	1078
75-79	234094	129150	104944	1268	637	631	143668	115461	28207	88135	12576	75559	266	79	187	757	397	360
80-84	177458	86256	91202	1034	430	604	91855	73449	18406	83780	11998	71782	183	57	126	606	322	284
85-89	65200	31622	33578	431	200	231	31189	25157	6032	33288	6104	27184	59	22	37	233	139	94
90-94	52555	21842	30713	352	135	217	20952	16313	4639	31003	5255	25748	43	13	30	205	126	79
95-99	25458	10817	14641	238	90	148	9454	7527	1927	15655	3123	12532	18	7	11	93	70	23
100 & above	3755	1340	2415	39	16	23	1124	852	272	2572	460	2112	1	0	1	19	12	7
Rural																		
Total	**17128567**	**7931145**	**9197422**	**5495381**	**3261454**	**2233927**	**10602010**	**4566208**	**6035802**	**924963**	**79442**	**845521**	**51577**	**9706**	**41871**	**54636**	**14335**	**40301**
10-14	2424931	1239343	1185588	2389877	1228611	1161266	34507	10525	23982	219	88	131	119	38	81	209	81	128
15-19	2378635	1108731	1269904	1918494	1071909	846585	454378	36307	418071	890	150	740	2830	155	2675	2043	210	1833
20-24	1990465	822228	1168237	785839	618910	166929	1187103	201078	986025	3543	440	3103	8403	765	7638	5577	1035	4542
25-29	1787546	713761	1073785	277877	244666	33211	1484652	464704	1019948	8272	830	7442	9588	1604	7984	7157	1957	5200
30-34	1437876	614774	823102	70254	61286	8968	1337911	548716	789195	14618	1114	13504	7985	1702	6283	7108	1956	5152
35-39	1472447	648434	824013	22061	17276	4785	1406159	625952	780207	29709	1503	28206	6975	1646	5329	7543	2057	5486
40-44	1123312	529227	594085	9354	6425	2929	1060672	518454	542218	42673	1702	40971	4785	1166	3619	5828	1480	4348
45-49	944936	441515	503421	5587	3730	1857	875199	433660	441539	56258	2258	54000	3189	780	2409	4703	1087	3616
50-54	897087	431793	465294	4296	2618	1678	795867	423531	372336	89877	3955	85922	2817	685	2132	4230	1004	3226
55-59	675090	330518	344572	2739	1601	1138	577493	322876	254617	90335	4907	85428	1620	378	1242	2903	756	2147
60-64	699186	361478	337708	2892	1476	1416	547180	349736	197444	144790	9192	135598	1502	335	1167	2822	739	2083
65-69	496571	268596	227975	2014	998	1016	363857	255833	108024	128184	10981	117203	804	205	599	1712	579	1133
70-74	386540	211373	175167	1778	895	883	252938	196075	56863	129904	13682	116222	549	127	422	1371	594	777
75-79	169992	94172	75820	859	443	416	105744	84581	21163	62661	8805	53856	188	50	138	540	293	247
80-84	132755	64881	67874	718	301	417	69852	55645	14207	61589	8655	52934	138	39	99	458	241	217
85-89	48618	23851	24767	286	137	149	23773	19145	4628	24334	4446	19888	42	17	25	183	106	77
90-94	40233	16966	23267	243	88	155	16426	12771	3655	23375	4005	19370	32	10	22	157	92	65
95-99	19295	8435	10860	179	71	108	7391	5938	1453	11640	2366	9274	11	4	7	74	56	18
100 & above	3052	1069	1983	34	13	21	908	681	227	2092	363	1729	0	0	0	18	12	6
Urban																		
Total	**9011216**	**4482080**	**4529136**	**3066084**	**1859730**	**1206354**	**5472378**	**2574647**	**2897731**	**417152**	**36076**	**381076**	**25759**	**4970**	**20789**	**29843**	**6657**	**23186**
10-14	1165426	614653	550773	1150255	609840	540415	14915	4712	10203	91	38	53	67	30	37	98	33	65

Age, Division & Location	Marital Status																	
	Total			Never Married			Currently Married			Widow/ Widower			Divorced			Separated		
	Total	Male	Female	Total	Male	Female	Total	Male	Female	Total	Male	Female	Total	Male	Female	Total	Male	Female
1	2	3	4	5	6	7	8	9	10	11	12	13	14	15	16	17	18	19
15-19	1214251	590078	624173	1024791	572115	452676	187209	17686	169523	372	72	300	983	67	916	896	138	758
20-24	1139709	518108	621601	555186	403130	152056	576561	113925	462636	1686	212	1474	3449	374	3075	2827	467	2360
25-29	1072270	488345	583925	233240	193648	39592	825552	292579	532973	4389	417	3972	4890	796	4094	4199	905	3294
30-34	871608	420174	451434	62096	52934	9162	792738	364799	427939	8001	564	7437	4523	907	3616	4250	970	3280
35-39	840275	411735	428540	18909	14838	4071	796875	394267	402608	15892	795	15097	3983	864	3119	4616	971	3645
40-44	635835	334253	301582	7535	5170	2365	599180	326693	272487	23034	1035	21999	2596	607	1989	3490	748	2742
45-49	502449	263215	239234	4207	2699	1508	463949	258181	205768	29901	1333	28568	1707	430	1277	2685	572	2113
50-54	451096	239476	211620	3095	1830	1265	398542	234453	164089	45731	2358	43373	1413	357	1056	2315	478	1837
55-59	318860	170412	148448	1973	1199	774	269396	165979	103417	45281	2714	42567	760	194	566	1450	326	1124
60-64	303256	164730	138526	1746	886	860	232493	158776	73717	67046	4592	62454	654	135	519	1317	341	976
65-69	201996	112426	89570	1136	568	568	145366	106492	38874	54429	5037	49392	352	90	262	713	239	474
70-74	149610	82822	66788	872	418	454	95454	76107	19347	52557	6033	46524	223	61	162	504	203	301
75-79	64102	34978	29124	409	194	215	37924	30880	7044	25474	3771	21703	78	29	49	217	104	113
80-84	44703	21375	23328	316	129	187	22003	17804	4199	22191	3343	18848	45	18	27	148	81	67
85-89	16582	7771	8811	145	63	82	7416	6012	1404	8954	1658	7296	17	5	12	50	33	17
90-94	12322	4876	7446	109	47	62	4526	3542	984	7628	1250	6378	11	3	8	48	34	14
95-99	6163	2382	3781	59	19	40	2063	1589	474	4015	757	3258	7	3	4	19	14	5
100 & above	703	271	432	5	3	2	216	171	45	480	97	383	1	0	1	1	0	1
Dhaka Division																		
Total	**36567009**	**18545909**	**18021100**	**10645355**	**6674723**	**3970632**	**23934731**	**11643052**	**12291679**	**1704782**	**154837**	**1549945**	**145887**	**35967**	**109920**	**136254**	**37330**	**98924**
10-14	4089254	2145051	1944203	4016488	2122686	1893802	71630	22027	49603	339	131	208	346	71	275	451	136	315
15-19	4424692	2166689	2258003	3438825	2066403	1372422	970587	98510	872077	1730	351	1379	8425	705	7720	5125	720	4405
20-24	4517720	2104561	2413159	1972257	1495395	476862	2505930	601794	1904136	6481	1003	5478	20128	3285	16843	12924	3084	9840
25-29	4432006	2120163	2311843	842553	700922	141631	3529737	1405445	2124292	15600	2104	13496	25766	6138	19628	18350	5554	12796
30-34	3625703	1801011	1824692	215328	177576	37752	3339172	1608467	1730705	28974	2853	26121	23501	6480	17021	18728	5635	13093
35-39	3596707	1818114	1778593	74928	57487	17441	3421288	1744440	1676848	57779	4099	53680	22114	6376	15738	20598	5712	14886
40-44	2750971	1479183	1271788	30937	21665	9272	2604147	1444272	1159875	84876	4661	80215	14947	4434	10513	16064	4151	11913
45-49	2151414	1139893	1011521	17081	11440	5641	2003722	1116742	886980	108585	5712	102873	10191	2979	7212	11835	3020	8815
50-54	1996917	1066099	930818	13046	8207	4839	1782196	1043087	739109	182416	9954	172462	8205	2191	6014	11054	2660	8394
55-59	1374963	731459	643504	7315	4462	2853	1182333	712959	469374	174006	11098	162908	4689	1260	3429	6620	1680	4940
60-64	1346740	736384	610356	6086	3292	2794	1058427	711347	347080	272156	19178	252978	3664	931	2733	6407	1636	4771
65-69	909691	512036	397655	4012	2147	1865	668109	486963	181146	232096	21294	210802	1984	524	1460	3490	1108	2382
70-74	677171	382599	294572	3022	1452	1570	441580	354161	87419	228978	25657	203321	1141	318	823	2450	1011	1439
75-79	284235	158955	125280	1364	649	715	173647	142505	31142	107956	15209	92747	364	128	236	904	464	440
80-84	214661	105351	109310	1104	497	607	109243	90034	19209	103381	14361	89020	269	93	176	664	366	298
85-89	76979	37644	39335	385	178	207	36634	30329	6305	39635	6938	32697	75	26	49	250	173	77
90-94	62094	25990	36104	340	128	212	24231	19803	4428	37269	5916	31353	45	16	29	209	127	82
95-99	29937	12777	17160	237	112	125	10677	8948	1729	18881	3631	15250	28	9	19	114	77	37
100 & above	5154	1950	3204	47	25	22	1441	1219	222	3644	687	2957	5	3	2	17	16	1
Rural																		
Total	**19101446**	**9310561**	**9790885**	**5283099**	**3273848**	**2009251**	**12643011**	**5903962**	**6739049**	**1022212**	**90777**	**931435**	**79881**	**20204**	**59677**	**73243**	**21770**	**51473**
10-14	2284830	1186178	1098652	2244478	1174142	1070336	39694	11863	27831	188	63	125	214	41	173	256	69	187
15-19	2346442	1125948	1220494	1773110	1072111	700999	563754	52828	510926	987	184	803	5474	438	5036	3117	387	2730
20-24	2165391	954366	1211025	810144	646965	163179	1332479	303015	1029464	3502	530	2972	11926	1991	9935	7340	1865	5475
25-29	2073802	919960	1153842	308094	265149	42945	1733906	646916	1086990	8090	1087	7003	14057	3523	10534	9655	3285	6370
30-34	1741753	809306	932447	81151	68697	12454	1623795	732229	891566	14907	1462	13445	12261	3680	8581	9639	3238	6401
35-39	1801843	858961	942882	29706	23409	6297	1720509	826814	893695	29829	2011	27818	11295	3505	7790	10504	3222	7282
40-44	1401078	713722	687356	12317	8823	3494	1328111	697874	630237	44881	2327	42554	7590	2358	5232	8179	2340	5839
45-49	1143114	570256	572858	6902	4692	2210	1065687	559437	506250	59050	2822	56228	5295	1583	3712	6180	1722	4458
50-54	1087043	550907	536136	5494	3519	1975	971754	539779	431975	99470	4932	94538	4396	1182	3214	5929	1495	4434
55-59	782736	397078	385658	3206	2013	1193	675449	387510	287939	97810	5899	91911	2637	695	1942	3634	961	2673
60-64	811190	432121	379069	2886	1568	1318	640639	418212	222427	161778	10823	150955	2196	536	1660	3691	982	2709
65-69	567224	313775	253449	1973	1070	903	416673	299224	117449	145190	12484	132706	1241	296	945	2147	701	1446
70-74	437305	244790	192515	1647	794	853	286075	227409	58666	147330	15761	131569	748	192	556	1505	634	871
75-79	187298	104527	82771	760	348	412	115530	94439	21091	70148	9330	60818	252	86	166	608	324	284
80-84	148058	72823	75235	649	286	363	76506	62841	13665	70259	9369	60890	192	61	131	452	266	186
85-89	52884	26071	26813	211	95	116	25584	21265	4319	26874	4574	22300	49	17	32	166	120	46

Age, Division & Location	Marital Status																	
	Total			Never Married			Currently Married			Widow/ Widower			Divorced			Separated		
	Total	Male	Female	Total	Male	Female	Total	Male	Female	Total	Male	Female	Total	Male	Female	Total	Male	Female
1	2	3	4	5	6	7	8	9	10	11	12	13	14	15	16	17	18	19
90-94	44286	18979	25307	203	82	121	17892	14701	3191	26008	4094	21914	35	11	24	148	91	57
95-99	20975	9165	11810	129	64	65	7763	6572	1191	12986	2468	10518	19	7	12	78	54	24
100 & above	4194	1628	2566	39	21	18	1211	1034	177	2925	557	2368	4	2	2	15	14	1
Urban																		
Total	**17465563**	**9235348**	**8230215**	**5362256**	**3400875**	**1961381**	**11291720**	**5739090**	**5552630**	**682570**	**64060**	**618510**	**66006**	**15763**	**50243**	**63011**	**15560**	**47451**
10-14	1804424	958873	845551	1772010	948544	823466	31936	10164	21772	151	68	83	132	30	102	195	67	128
15-19	2078250	1040741	1037509	1665715	994292	671423	406833	45682	361151	743	167	576	2951	267	2684	2008	333	1675
20-24	2352329	1150195	1202134	1162113	848430	313683	1173451	298779	874672	2979	473	2506	8202	1294	6908	5584	1219	4365
25-29	2358204	1200203	1158001	534459	435773	98686	1795831	758529	1037302	7510	1017	6493	11709	2615	9094	8695	2269	6426
30-34	1883950	991705	892245	134177	108879	25298	1715377	876238	839139	14067	1391	12676	11240	2800	8440	9089	2397	6692
35-39	1794864	959153	835711	45222	34078	11144	1700779	917626	783153	27950	2088	25862	10819	2871	7948	10094	2490	7604
40-44	1349893	765461	584432	18620	12842	5778	1276036	746398	529638	39995	2334	37661	7357	2076	5281	7885	1811	6074
45-49	1008300	569637	438663	10179	6748	3431	938035	557305	380730	49535	2890	46645	4896	1396	3500	5655	1298	4357
50-54	909874	515192	394682	7552	4688	2864	810442	503308	307134	82946	5022	77924	3809	1009	2800	5125	1165	3960
55-59	592227	334381	257846	4109	2449	1660	506884	325449	181435	76196	5199	70997	2052	565	1487	2986	719	2267
60-64	535550	304263	231287	3200	1724	1476	417788	293135	124653	110378	8355	102023	1468	395	1073	2716	654	2062
65-69	342467	198261	144206	2039	1077	962	251436	187739	63697	86906	8810	78096	743	228	515	1343	407	936
70-74	239866	137809	102057	1375	658	717	155505	126752	28753	81648	9896	71752	393	126	267	945	377	568
75-79	96937	54428	42509	604	301	303	58117	48066	10051	37808	5879	31929	112	42	70	296	140	156
80-84	66603	32528	34075	455	211	244	32737	27193	5544	33122	4992	28130	77	32	45	212	100	112
85-89	24095	11573	12522	174	83	91	11050	9064	1986	12761	2364	10397	26	9	17	84	53	31
90-94	17808	7011	10797	137	46	91	6339	5102	1237	11261	1822	9439	10	5	5	61	36	25
95-99	8962	3612	5350	108	48	60	2914	2376	538	5895	1163	4732	9	2	7	36	23	13
100 & above	960	322	638	8	4	4	230	185	45	719	130	589	1	1	0	2	2	0
Khulna Division																		
Total	**14508462**	**7135677**	**7372785**	**3580473**	**2241985**	**1338488**	**9965729**	**4777945**	**5187784**	**815017**	**75969**	**739048**	**79998**	**20203**	**59795**	**67245**	**19575**	**47670**
10-14	1548194	809146	739048	1518673	800566	718107	28963	8456	20507	120	54	66	253	25	228	185	45	140
15-19	1606556	790801	815755	1186565	748248	438317	411923	41632	370291	653	150	503	5181	425	4756	2234	346	1888
20-24	1474139	677394	796745	549153	432561	116592	907354	240222	667132	2344	536	1808	10298	2457	7841	4990	1618	3372
25-29	1402265	632358	769907	204148	170071	34077	1174995	455065	719930	5225	1024	4201	11401	3544	7857	6496	2654	3842
30-34	1273665	574240	699425	60129	48838	11291	1185368	518237	667131	10008	1182	8826	11154	3492	7662	7006	2491	4515
35-39	1425468	650964	774504	24566	18500	6066	1359419	625160	734259	21349	1497	19852	11361	3236	8125	8773	2571	6202
40-44	1206134	606716	599418	12060	8371	3689	1144643	592102	552541	32823	1846	30977	8612	2298	6314	7996	2099	5897
45-49	1015694	504321	511373	7224	4666	2558	948063	494215	453848	46501	2286	44215	6719	1567	5152	7187	1587	5600
50-54	959084	499141	459943	6095	3706	2389	865389	488825	376564	74813	3921	70892	5817	1191	4626	6970	1498	5472
55-59	727651	380845	346806	3878	2310	1568	633044	371405	261639	82026	5273	76753	3691	760	2931	5012	1097	3915
60-64	674854	369416	305438	2985	1601	1384	540632	357202	183430	124110	9013	115097	2789	583	2206	4338	1017	3321
65-69	490491	270682	219809	2018	1053	965	358889	257414	101475	125332	11077	114255	1498	307	1191	2754	831	1923
70-74	331556	183517	148039	1391	739	652	214453	169573	44880	113425	12337	101088	714	179	535	1573	689	884
75-79	159613	85877	73736	668	334	334	94731	76793	17938	63250	8287	54963	265	81	184	699	382	317
80-84	114054	55400	58654	471	213	258	56856	47116	9740	56017	7707	48310	155	38	117	555	326	229
85-89	48410	23650	24760	213	102	111	22397	18914	3483	25514	4466	21048	49	12	37	237	156	81
90-94	32717	13809	18908	146	65	81	12554	10477	2077	19849	3169	16680	30	6	24	138	92	46
95-99	15582	6629	8953	74	33	41	5467	4668	799	9943	1860	8083	8	1	7	90	67	23
100 & above	2335	771	1564	16	8	8	589	469	120	1715	284	1431	3	1	2	12	9	3
Rural																		
Total	**10896069**	**5342538**	**5553531**	**2610443**	**1643080**	**967363**	**7559584**	**3611899**	**3947685**	**617637**	**57833**	**559804**	**59219**	**14814**	**44405**	**49186**	**14912**	**34274**
10-14	1167613	608703	558910	1144799	602102	542697	22391	6510	15881	88	41	47	193	19	174	142	31	111
15-19	1199113	589522	609591	869558	556011	313547	323087	32790	290297	508	115	393	4221	334	3887	1739	272	1467
20-24	1081185	496023	585162	377440	306902	70538	690187	185555	504632	1805	409	1396	7955	1893	6062	3798	1264	2534
25-29	1027856	460714	567142	136170	115925	20245	874507	339326	535181	3933	775	3158	8450	2675	5775	4796	2013	2783
30-34	939402	420777	518625	40389	33309	7080	878523	382099	496424	7368	886	6482	8098	2594	5504	5024	1889	3135
35-39	1069453	484058	585395	16808	12906	3902	1022502	465806	556696	15656	1091	14565	8226	2326	5900	6261	1929	4332
40-44	906217	453180	453037	8068	5661	2407	862440	443040	419400	23925	1334	22591	6090	1603	4487	5694	1542	4152
45-49	768047	378078	389969	4849	3171	1678	718956	370888	348068	34241	1686	32555	4853	1122	3731	5148	1211	3937
50-54	726148	376807	349341	4051	2508	1543	658052	369457	288595	54816	2907	51909	4193	834	3359	5036	1101	3935
55-59	555129	289654	265475	2626	1602	1024	485779	282743	203036	60382	3966	56416	2680	504	2176	3662	839	2823

Age, Division & Location	Marital Status																	
	Total			Never Married			Currently Married			Widow/ Widower			Divorced			Separated		
	Total	Male	Female	Total	Male	Female	Total	Male	Female	Total	Male	Female	Total	Male	Female	Total	Male	Female
1	2	3	4	5	6	7	8	9	10	11	12	13	14	15	16	17	18	19
60-64	520654	284778	235876	2107	1165	942	420279	275695	144584	92920	6710	86210	2142	418	1724	3206	790	2416
65-69	381114	209902	171212	1415	737	678	280721	199883	80838	95740	8409	87331	1161	240	921	2077	633	1444
70-74	258531	142538	115993	988	527	461	168112	131918	36194	87652	9405	78247	569	142	427	1210	546	664
75-79	125436	67417	58019	488	251	237	74942	60399	14543	49249	6389	42860	208	68	140	549	310	239
80-84	90777	44235	46542	346	151	195	45792	37774	8018	44078	6011	38067	113	28	85	448	271	177
85-89	38664	18970	19694	162	74	88	18127	15273	2854	20144	3488	16656	35	8	27	196	127	69
90-94	26242	11135	15107	110	48	62	10198	8496	1702	15794	2509	13285	26	5	21	114	77	37
95-99	12519	5393	7126	57	23	34	4492	3841	651	7890	1468	6422	3	0	3	77	61	16
100 & above	1969	654	1315	12	7	5	497	406	91	1448	234	1214	3	1	2	9	6	3
Urban																		
Total	**3612393**	**1793139**	**1819254**	**970030**	**598905**	**371125**	**2406145**	**1166046**	**1240099**	**197380**	**18136**	**179244**	**20779**	**5389**	**15390**	**18059**	**4663**	**13396**
10-14	380581	200443	180138	373874	198464	175410	6572	1946	4626	32	13	19	60	6	54	43	14	29
15-19	407443	201279	206164	317007	192237	124770	88836	8842	79994	145	35	110	960	91	869	495	74	421
20-24	392954	181371	211583	171713	125659	46054	217167	54667	162500	539	127	412	2343	564	1779	1192	354	838
25-29	374409	171644	202765	67978	54146	13832	300488	115739	184749	1292	249	1043	2951	869	2082	1700	641	1059
30-34	334263	153463	180800	19740	15529	4211	306845	136138	170707	2640	296	2344	3056	898	2158	1982	602	1380
35-39	356015	166906	189109	7758	5594	2164	336917	159354	177563	5693	406	5287	3135	910	2225	2512	642	1870
40-44	299917	153536	146381	3992	2710	1282	282203	149062	133141	8898	512	8386	2522	695	1827	2302	557	1745
45-49	247647	126243	121404	2375	1495	880	229107	123327	105780	12260	600	11660	1866	445	1421	2039	376	1663
50-54	232936	122334	110602	2044	1198	846	207337	119368	87969	19997	1014	18983	1624	357	1267	1934	397	1537
55-59	172522	91191	81331	1252	708	544	147265	88662	58603	21644	1307	20337	1011	256	755	1350	258	1092
60-64	154200	84638	69562	878	436	442	120353	81507	38846	31190	2303	28887	647	165	482	1132	227	905
65-69	109377	60780	48597	603	316	287	78168	57531	20637	29592	2668	26924	337	67	270	677	198	479
70-74	73025	40979	32046	403	212	191	46341	37655	8686	25773	2932	22841	145	37	108	363	143	220
75-79	34177	18460	15717	180	83	97	19789	16394	3395	14001	1898	12103	57	13	44	150	72	78
80-84	23277	11165	12112	125	62	63	11064	9342	1722	11939	1696	10243	42	10	32	107	55	52
85-89	9746	4680	5066	51	28	23	4270	3641	629	5370	978	4392	14	4	10	41	29	12
90-94	6475	2674	3801	36	17	19	2356	1981	375	4055	660	3395	4	1	3	24	15	9
95-99	3063	1236	1827	17	10	7	975	827	148	2053	392	1661	5	1	4	13	6	7
100 & above	366	117	249	4	1	3	92	63	29	267	50	217	0	0	0	3	3	0
Mymensing Division																		
Total	**9745091**	**4716363**	**5028728**	**2724733**	**1611024**	**1113709**	**6385613**	**3036933**	**3348680**	**561325**	**45092**	**516233**	**39386**	**10966**	**28420**	**34034**	**12348**	**21686**
10-14	1306455	678521	627934	1283568	671548	612020	22551	6885	15666	108	36	72	126	22	104	102	30	72
15-19	1191907	582494	609413	930017	551128	378889	256662	30637	226025	530	127	403	3050	298	2752	1648	304	1344
20-24	992618	419934	572684	334347	248241	86106	646981	168952	478029	1775	357	1418	6061	1281	4780	3454	1103	2351
25-29	968166	422535	545631	117873	95559	22314	835152	322322	512830	3950	711	3239	6863	2128	4735	4328	1815	2513
30-34	817596	378674	438922	29871	24125	5746	770673	350255	420418	7211	807	6404	5704	1823	3881	4137	1664	2473
35-39	864567	408898	455669	11415	8627	2788	828975	395899	433076	14756	1051	13705	5179	1687	3492	4242	1634	2608
40-44	701278	350017	351261	5272	3761	1511	665818	342617	323201	23012	1268	21744	3647	1162	2485	3529	1209	2320
45-49	592182	284845	307337	3224	2243	981	552828	279361	273467	30833	1532	29301	2544	763	1781	2753	946	1807
50-54	593852	295137	298715	2870	1923	947	531540	288911	242629	54257	2709	51548	2349	693	1656	2836	901	1935
55-59	442359	222245	220114	1707	1117	590	383860	217099	166761	53632	3086	50546	1281	377	904	1879	566	1313
60-64	460591	245289	215302	1628	1053	575	365521	237665	127856	90203	5628	84575	1215	310	905	2024	633	1391
65-69	323965	174363	149602	1050	630	420	236146	166737	69409	84782	6278	78504	686	182	504	1301	536	765
70-74	240912	131648	109264	935	561	374	156445	122999	33446	82202	7491	74711	419	140	279	911	457	454
75-79	95615	51301	44314	339	183	156	58689	46867	11822	36164	4040	32124	117	44	73	306	167	139
80-84	83293	39712	43581	318	166	152	43383	34916	8467	39205	4425	34780	90	33	57	297	172	125
85-89	29612	13982	15630	121	73	48	14354	11716	2638	14994	2095	12899	24	8	16	119	90	29
90-94	26589	11040	15549	104	51	53	10910	8807	2103	15443	2099	13344	22	10	12	110	73	37
95-99	11632	4974	6658	58	27	31	4497	3749	748	7024	1154	5870	6	3	3	47	41	6
100 & above	1902	754	1148	16	8	8	628	539	89	1244	198	1046	3	2	1	11	7	4
Rural																		
Total	**7524935**	**3622769**	**3902166**	**2049351**	**1210825**	**838526**	**4979238**	**2358298**	**2620940**	**439310**	**35257**	**404053**	**30808**	**8577**	**22231**	**26228**	**9812**	**16416**
10-14	1018534	525512	493022	1000213	519984	480229	18055	5463	12592	89	29	60	102	15	87	75	21	54
15-19	906317	440807	465510	698892	416162	282730	203118	24062	179056	426	100	326	2547	245	2302	1334	238	1096
20-24	747173	312626	434547	230965	178111	52854	507253	132355	374898	1394	287	1107	4845	1002	3843	2716	871	1845
25-29	733359	316744	416615	78783	65484	13299	642761	247561	395200	3069	555	2514	5388	1695	3693	3358	1449	1909

Age, Division & Location	Marital Status																	
	Total			Never Married			Currently Married			Widow/ Widower			Divorced			Separated		
	Total	Male	Female	Total	Male	Female	Total	Male	Female	Total	Male	Female	Total	Male	Female	Total	Male	Female
1	2	3	4	5	6	7	8	9	10	11	12	13	14	15	16	17	18	19
30-34	620288	286444	333844	20249	16598	3651	587067	266548	320519	5464	621	4843	4332	1372	2960	3176	1305	1871
35-39	660386	311032	349354	7846	6024	1822	634321	301617	332704	11103	819	10284	3949	1298	2651	3167	1274	1893
40-44	536710	265112	271598	3631	2637	994	510086	259601	250485	17483	977	16506	2823	937	1886	2687	960	1727
45-49	459550	217810	241740	2215	1602	613	429983	213736	216247	23334	1159	22175	1946	585	1361	2072	728	1344
50-54	463861	228518	235343	2031	1388	643	416587	223851	192736	41293	2027	39266	1787	530	1257	2163	722	1441
55-59	348991	174209	174782	1154	770	384	304728	170310	134418	40695	2361	38334	1010	311	699	1404	457	947
60-64	368251	195822	172429	1207	797	410	294643	189936	104707	69891	4340	65551	936	237	699	1574	512	1062
65-69	261247	140412	120835	748	452	296	191776	134417	57359	67124	4962	62162	574	144	430	1025	437	588
70-74	195754	107140	88614	687	420	267	128450	100383	28067	65537	5843	59694	342	119	223	738	375	363
75-79	77742	41811	35931	257	138	119	48247	38319	9928	28890	3182	25708	97	35	62	251	137	114
80-84	69173	33097	36076	252	134	118	36520	29249	7271	32072	3535	28537	78	30	48	251	149	102
85-89	24402	11545	12857	91	56	35	11988	9758	2230	12198	1648	10550	23	7	16	102	76	26
90-94	22180	9338	12842	76	38	38	9336	7515	1821	12658	1713	10945	21	10	11	89	62	27
95-99	9606	4198	5408	45	25	20	3816	3190	626	5702	947	4755	5	3	2	38	33	5
100 & above	1411	592	819	9	5	4	503	427	76	888	152	736	3	2	1	8	6	2
Urban																		
Total	**2220156**	**1093594**	**1126562**	**675382**	**400199**	**275183**	**1406375**	**678635**	**727740**	**122015**	**9835**	**112180**	**8578**	**2389**	**6189**	**7806**	**2536**	**5270**
10-14	287921	153009	134912	283355	151564	131791	4496	1422	3074	19	7	12	24	7	17	27	9	18
15-19	285590	141687	143903	231125	134966	96159	53544	6575	46969	104	27	77	503	53	450	314	66	248
20-24	245445	107308	138137	103382	70130	33252	139728	36597	103131	381	70	311	1216	279	937	738	232	506
25-29	234807	105791	129016	39090	30075	9015	192391	74761	117630	881	156	725	1475	433	1042	970	366	604
30-34	197308	92230	105078	9622	7527	2095	183606	83707	99899	1747	186	1561	1372	451	921	961	359	602
35-39	204181	97866	106315	3569	2603	966	194654	94282	100372	3653	232	3421	1230	389	841	1075	360	715
40-44	164568	84905	79663	1641	1124	517	155732	83016	72716	5529	291	5238	824	225	599	842	249	593
45-49	132632	67035	65597	1009	641	368	122845	65625	57220	7499	373	7126	598	178	420	681	218	463
50-54	129991	66619	63372	839	535	304	114953	65060	49893	12964	682	12282	562	163	399	673	179	494
55-59	93368	48036	45332	553	347	206	79132	46789	32343	12937	725	12212	271	66	205	475	109	366
60-64	92340	49467	42873	421	256	165	70878	47729	23149	20312	1288	19024	279	73	206	450	121	329
65-69	62718	33951	28767	302	178	124	44370	32320	12050	17658	1316	16342	112	38	74	276	99	177
70-74	45158	24508	20650	248	141	107	27995	22616	5379	16665	1648	15017	77	21	56	173	82	91
75-79	17873	9490	8383	82	45	37	10442	8548	1894	7274	858	6416	20	9	11	55	30	25
80-84	14120	6615	7505	66	32	34	6863	5667	1196	7133	890	6243	12	3	9	46	23	23
85-89	5210	2437	2773	30	17	13	2366	1958	408	2796	447	2349	1	1	0	17	14	3
90-94	4409	1702	2707	28	13	15	1574	1292	282	2785	386	2399	1	0	1	21	11	10
95-99	2026	776	1250	13	2	11	681	559	122	1322	207	1115	1	0	1	9	8	1
100 & above	491	162	329	7	3	4	125	112	13	356	46	310	0	0	0	3	1	2
Rajshahi Division																		
Total	**16848419**	**8282081**	**8566338**	**4136699**	**2573606**	**1563093**	**11592484**	**5574994**	**6017490**	**953370**	**86679**	**866691**	**103080**	**27254**	**75826**	**62786**	**19548**	**43238**
10-14	1886119	989693	896426	1845557	978273	867284	39784	11271	28513	164	55	109	401	35	366	213	59	154
15-19	1890753	939660	951093	1371614	880187	491427	508985	58170	450815	902	205	697	6751	626	6125	2501	472	2029
20-24	1657739	757270	900469	579859	449734	130125	1057808	302040	755768	2755	575	2180	12458	3045	9413	4859	1876	2983
25-29	1622822	730755	892067	213498	174382	39116	1382541	547730	834811	6103	1066	5037	14417	4843	9574	6263	2734	3529
30-34	1498167	681026	817141	62225	49164	13061	1403911	623182	780729	11492	1259	10233	13938	4710	9228	6601	2711	3890
35-39	1700211	783585	916626	26487	19346	7141	1625359	754992	870367	25789	1927	23862	14526	4596	9930	8050	2724	5326
40-44	1407753	709832	697921	12696	8390	4306	1336616	694077	642539	39892	2180	37712	11338	3183	8155	7211	2002	5209
45-49	1165207	571656	593551	7420	4604	2816	1086770	560595	526175	55964	2769	53195	8604	2019	6585	6449	1669	4780
50-54	1118144	575457	542687	6303	3577	2726	1003489	563941	439548	94023	4930	89093	7933	1678	6255	6396	1331	5065
55-59	832335	429466	402869	3620	2046	1574	717121	419164	297957	102236	6455	95781	4893	913	3980	4465	888	3577
60-64	776318	422637	353681	2963	1606	1357	610376	408320	202056	154940	11087	143853	3859	703	3156	4180	921	3259
65-69	540580	294998	245582	1779	948	831	387618	280069	107549	146551	12895	133656	2113	387	1726	2519	699	1820
70-74	366823	203098	163725	1289	660	629	234122	187514	46608	128730	14010	114720	1111	285	826	1571	629	942
75-79	164027	88019	76008	576	290	286	96754	78649	18105	65706	8666	57040	351	112	239	640	302	338
80-84	119292	58239	61053	398	184	214	59304	49568	9736	58883	8166	50717	240	59	181	467	262	205
85-89	47143	23117	24026	171	96	75	21734	18528	3206	24979	4344	20635	85	38	47	174	111	63
90-94	34069	14767	19302	152	75	77	13150	11111	2039	20591	3473	17118	40	13	27	136	95	41
95-99	17030	7243	9787	70	35	35	5828	5039	789	11042	2112	8930	17	6	11	73	51	22
100 & above	3887	1563	2324	22	9	13	1214	1034	180	2628	505	2123	5	3	2	18	12	6

Age, Division & Location	Marital Status																	
	Total			Never Married			Currently Married			Widow/ Widower			Divorced			Separated		
	Total	Male	Female	Total	Male	Female	Total	Male	Female	Total	Male	Female	Total	Male	Female	Total	Male	Female
1	2	3	4	5	6	7	8	9	10	11	12	13	14	15	16	17	18	19
Rural																		
Total	**12796380**	**6264928**	**6531452**	**3007214**	**1878147**	**1129067**	**8936867**	**4285082**	**4651785**	**727928**	**66752**	**661176**	**76887**	**19813**	**57074**	**47484**	**15134**	**32350**
10-14	1441230	754990	686240	1408929	745944	662985	31669	8936	22733	124	39	85	338	28	310	170	43	127
15-19	1413293	698907	714386	1000324	651467	348857	404723	46404	358319	711	150	561	5496	500	4996	2039	386	1653
20-24	1210577	546129	664448	376300	304080	72220	818745	237771	580974	2108	442	1666	9637	2355	7282	3787	1481	2306
25-29	1211670	541921	669749	139367	116518	22849	1052256	418847	633409	4556	825	3731	10680	3578	7102	4811	2153	2658
30-34	1125048	508632	616416	40616	32535	8081	1060862	469660	591202	8423	943	7480	10206	3447	6759	4941	2047	2894
35-39	1297438	593311	704127	17384	12895	4489	1244533	573638	670895	19016	1445	17571	10543	3270	7273	5962	2063	3899
40-44	1072322	538055	534267	8170	5432	2738	1021353	527300	494053	29349	1625	27724	8120	2187	5933	5330	1511	3819
45-49	896264	435956	460308	4747	2971	1776	838932	428233	410699	41513	2041	39472	6262	1407	4855	4810	1304	3506
50-54	857886	440518	417368	4058	2323	1735	773798	432345	341453	69445	3683	65762	5877	1175	4702	4708	992	3716
55-59	644196	330982	313214	2341	1351	990	558375	323450	234925	76500	4852	71648	3666	635	3031	3314	694	2620
60-64	606692	329980	276712	1950	1059	891	480297	319184	161113	118326	8511	109815	2934	512	2422	3185	714	2471
65-69	423134	230611	192523	1159	616	543	305398	219316	86082	112976	9833	103143	1646	297	1349	1955	549	1406
70-74	289157	160090	129067	883	455	428	185870	148089	37781	100283	10811	89472	872	229	643	1249	506	743
75-79	129746	69801	59945	407	207	200	77342	62514	14828	51198	6735	44463	287	93	194	512	252	260
80-84	95765	47016	48749	271	130	141	48295	40154	8141	46623	6474	40149	205	51	154	371	207	164
85-89	37777	18685	19092	129	74	55	17719	15030	2689	19723	3458	16265	64	28	36	142	95	47
90-94	27445	12100	15345	112	59	53	10865	9158	1707	16314	2787	13527	34	12	22	120	84	36
95-99	13673	5977	7696	53	27	26	4853	4211	642	8690	1691	6999	15	6	9	62	42	20
100 & above	3067	1267	1800	14	4	10	982	842	140	2050	407	1643	5	3	2	16	11	5
Urban																		
Total	**4052039**	**2017153**	**2034886**	**1129485**	**695459**	**434026**	**2655617**	**1289912**	**1365705**	**225442**	**19927**	**205515**	**26193**	**7441**	**18752**	**15302**	**4414**	**10888**
10-14	444889	234703	210186	436628	232329	204299	8115	2335	5780	40	16	24	63	7	56	43	16	27
15-19	477460	240753	236707	371290	228720	142570	104262	11766	92496	191	55	136	1255	126	1129	462	86	376
20-24	447162	211141	236021	203559	145654	57905	239063	64269	174794	647	133	514	2821	690	2131	1072	395	677
25-29	411152	188834	222318	74131	57864	16267	330285	128883	201402	1547	241	1306	3737	1265	2472	1452	581	871
30-34	373119	172394	200725	21609	16629	4980	343049	153522	189527	3069	316	2753	3732	1263	2469	1660	664	996
35-39	402773	190274	212499	9103	6451	2652	380826	181354	199472	6773	482	6291	3983	1326	2657	2088	661	1427
40-44	335431	171777	163654	4526	2958	1568	315263	166777	148486	10543	555	9988	3218	996	2222	1881	491	1390
45-49	268943	135700	133243	2673	1633	1040	247838	132362	115476	14451	728	13723	2342	612	1730	1639	365	1274
50-54	260258	134939	125319	2245	1254	991	229691	131596	98095	24578	1247	23331	2056	503	1553	1688	339	1349
55-59	188139	98484	89655	1279	695	584	158746	95714	63032	25736	1603	24133	1227	278	949	1151	194	957
60-64	169626	92657	76969	1013	547	466	130079	89136	40943	36614	2576	34038	925	191	734	995	207	788
65-69	117446	64387	53059	620	332	288	82220	60753	21467	33575	3062	30513	467	90	377	564	150	414
70-74	77666	43008	34658	406	205	201	48252	39425	8827	28447	3199	25248	239	56	183	322	123	199
75-79	34281	18218	16063	169	83	86	19412	16135	3277	14508	1931	12577	64	19	45	128	50	78
80-84	23527	11223	12304	127	54	73	11009	9414	1595	12260	1692	10568	35	8	27	96	55	41
85-89	9366	4432	4934	42	22	20	4015	3498	517	5256	886	4370	21	10	11	32	16	16
90-94	6624	2667	3957	40	16	24	2285	1953	332	4277	686	3591	6	1	5	16	11	5
95-99	3357	1266	2091	17	8	9	975	828	147	2352	421	1931	2	0	2	11	9	2
100 & above	820	296	524	8	5	3	232	192	40	578	98	480	0	0	0	2	1	1
Rangpur Division																		
Total	**14372342**	**7065109**	**7307233**	**3729787**	**2283509**	**1446278**	**9698505**	**4682101**	**5016404**	**838790**	**69239**	**769551**	**54353**	**14393**	**39960**	**50907**	**15867**	**35040**
10-14	1751135	917943	833192	1718662	907879	810783	32037	9932	22105	146	64	82	135	24	111	155	44	111
15-19	1698688	843158	855530	1282581	798181	484400	410179	44260	365919	682	125	557	3253	292	2961	1993	300	1693
20-24	1399801	622347	777454	473908	369745	104163	913285	249520	663765	2233	426	1807	6337	1389	4948	4038	1267	2771
25-29	1416150	632672	783478	172634	144924	27710	1224982	482442	742540	5196	783	4413	8014	2429	5585	5324	2094	3230
30-34	1246112	579261	666851	43756	36514	7242	1179132	537233	641899	9912	1015	8897	7777	2412	5365	5535	2087	3448
35-39	1410793	661943	748850	15967	12366	3601	1357558	643509	714049	22655	1531	21124	7875	2402	5473	6738	2135	4603
40-44	1115590	571250	544340	7259	5026	2233	1062946	561056	501890	34053	1875	32178	5767	1654	4113	5565	1639	3926
45-49	960314	472870	487444	4362	2919	1443	896730	465067	431663	49787	2379	47408	4394	1216	3178	5041	1289	3752
50-54	877547	448325	429222	3529	2180	1349	785948	440017	345931	79569	4070	75499	3832	949	2883	4669	1109	3560
55-59	714423	364038	350385	2183	1289	894	612804	355871	256933	93101	5339	87762	2596	624	1972	3739	915	2824
60-64	664559	358802	305757	1826	961	865	518807	347203	171604	138515	9319	129196	2082	439	1643	3329	880	2449
65-69	498556	266779	231777	1341	678	663	347199	253635	93564	146379	11410	134969	1301	291	1010	2336	765	1571
70-74	307586	169655	137931	863	431	432	194133	157460	36673	110782	11055	99727	609	160	449	1199	549	650
75-79	130936	70193	60743	376	177	199	77379	63343	14036	52451	6309	46142	200	58	142	530	306	224

Age, Division & Location	Marital Status																	
	Total			Never Married			Currently Married			Widow/ Widower			Divorced			Separated		
	Total	Male	Female	Total	Male	Female	Total	Male	Female	Total	Male	Female	Total	Male	Female	Total	Male	Female
1	2	3	4	5	6	7	8	9	10	11	12	13	14	15	16	17	18	19
80-84	93716	46093	47623	242	105	137	48109	39987	8122	44911	5752	39159	99	27	72	355	222	133
85-89	38778	19031	19747	128	54	74	18693	15726	2967	19778	3139	16639	34	11	23	145	101	44
90-94	29037	12769	16268	85	36	49	11831	10007	1824	16979	2630	14349	33	13	20	109	83	26
95-99	14399	6346	8053	62	30	32	5451	4710	741	8794	1541	7253	12	3	9	80	62	18
100 & above	4222	1634	2588	23	14	9	1302	1123	179	2867	477	2390	3	0	3	27	20	7
Rural																		
Total	**11182357**	**5480152**	**5702205**	**2806264**	**1722011**	**1084253**	**7639600**	**3680168**	**3959432**	**655967**	**54667**	**601300**	**41468**	**10782**	**30686**	**39058**	**12524**	**26534**
10-14	1369056	714955	654101	1342846	706843	636003	25869	8021	17848	113	46	67	109	17	92	119	28	91
15-19	1301271	642721	658550	963626	606176	357450	332726	35963	296763	556	95	461	2721	239	2482	1642	248	1394
20-24	1064272	470755	593517	328201	266325	61876	725989	201952	524037	1798	342	1456	5050	1120	3930	3234	1016	2218
25-29	1087168	483545	603623	117027	100387	16640	955913	378998	576915	4003	625	3378	6153	1882	4271	4072	1653	2419
30-34	960153	445336	514817	29142	24764	4378	913406	416328	497078	7499	793	6706	5852	1791	4061	4254	1660	2594
35-39	1098701	513069	585632	10612	8251	2361	1060007	500219	559788	17109	1174	15935	5860	1759	4101	5113	1666	3447
40-44	868506	443127	425379	4733	3317	1416	829382	435968	393414	25977	1408	24569	4247	1192	3055	4167	1242	2925
45-49	752986	367873	385113	2805	1911	894	705134	362271	342863	38075	1847	36228	3235	854	2381	3737	990	2747
50-54	686554	349640	336914	2329	1450	879	617679	343506	274173	60190	3131	57059	2872	694	2178	3484	859	2625
55-59	566103	287660	278443	1477	880	597	488221	281399	206822	71618	4187	67431	1958	471	1487	2829	723	2106
60-64	528982	285384	243598	1254	655	599	415910	276404	139506	107675	7287	100388	1600	337	1263	2543	701	1842
65-69	400334	213502	186832	945	465	480	279693	203069	76624	116813	9121	107692	1024	217	807	1859	630	1229
70-74	246935	135768	111167	600	287	313	156584	126177	30407	88300	8733	79567	481	122	359	970	449	521
75-79	105271	56599	48672	274	129	145	62731	51150	11581	41671	5020	36651	152	42	110	443	258	185
80-84	75807	37479	38328	181	77	104	39412	32604	6808	35836	4593	31243	84	23	61	294	182	112
85-89	31592	15632	15960	90	41	49	15474	12994	2480	15876	2501	13375	29	9	20	123	87	36
90-94	23571	10483	13088	61	23	38	9859	8290	1569	13538	2094	11444	28	10	18	85	66	19
95-99	11672	5251	6421	46	22	24	4505	3906	599	7045	1271	5774	10	3	7	66	49	17
100 & above	3423	1373	2050	15	8	7	1106	949	157	2275	399	1876	3	0	3	24	17	7
Urban																		
Total	**3189985**	**1584957**	**1605028**	**923523**	**561498**	**362025**	**2058905**	**1001933**	**1056972**	**182823**	**14572**	**168251**	**12885**	**3611**	**9274**	**11849**	**3343**	**8506**
10-14	382079	202988	179091	375816	201036	174780	6168	1911	4257	33	18	15	26	7	19	36	16	20
15-19	397417	200437	196980	318955	192005	126950	77453	8297	69156	126	30	96	532	53	479	351	52	299
20-24	335529	151592	183937	145707	103420	42287	187296	47568	139728	435	84	351	1287	269	1018	804	251	553
25-29	328982	149127	179855	55607	44537	11070	269069	103444	165625	1193	158	1035	1861	547	1314	1252	441	811
30-34	285959	133925	152034	14614	11750	2864	265726	120905	144821	2413	222	2191	1925	621	1304	1281	427	854
35-39	312092	148874	163218	5355	4115	1240	297551	143290	154261	5546	357	5189	2015	643	1372	1625	469	1156
40-44	247084	128123	118961	2526	1709	817	233564	125088	108476	8076	467	7609	1520	462	1058	1398	397	1001
45-49	207328	104997	102331	1557	1008	549	191596	102796	88800	11712	532	11180	1159	362	797	1304	299	1005
50-54	190993	98685	92308	1200	730	470	168269	96511	71758	19379	939	18440	960	255	705	1185	250	935
55-59	148320	76378	71942	706	409	297	124583	74472	50111	21483	1152	20331	638	153	485	910	192	718
60-64	135577	73418	62159	572	306	266	102897	70799	32098	30840	2032	28808	482	102	380	786	179	607
65-69	98222	53277	44945	396	213	183	67506	50566	16940	29566	2289	27277	277	74	203	477	135	342
70-74	60651	33887	26764	263	144	119	37549	31283	6266	22482	2322	20160	128	38	90	229	100	129
75-79	25665	13594	12071	102	48	54	14648	12193	2455	10780	1289	9491	48	16	32	87	48	39
80-84	17909	8614	9295	61	28	33	8697	7383	1314	9075	1159	7916	15	4	11	61	40	21
85-89	7186	3399	3787	38	13	25	3219	2732	487	3902	638	3264	5	2	3	22	14	8
90-94	5466	2286	3180	24	13	11	1972	1717	255	3441	536	2905	5	3	2	24	17	7
95-99	2727	1095	1632	16	8	8	946	804	142	1749	270	1479	2	0	2	14	13	1
100 & above	799	261	538	8	6	2	196	174	22	592	78	514	0	0	0	3	3	0
Sylhet Division																		
Total	**8707307**	**4195565**	**4511742**	**3301278**	**1900250**	**1401028**	**4828335**	**2240809**	**2587526**	**506131**	**40110**	**466021**	**37457**	**5468**	**31989**	**34106**	**8928**	**25178**
10-14	1232438	637555	594883	1221398	634273	587125	10826	3230	7596	95	20	75	46	12	34	73	20	53
15-19	1283802	624471	659331	1157937	612331	545606	123647	11905	111742	304	57	247	1024	55	969	890	123	767
20-24	1079660	485043	594617	585406	389806	195600	484868	94040	390828	1656	202	1454	4414	406	4008	3316	589	2727
25-29	940863	410171	530692	226612	177615	48997	698721	230132	468589	4473	465	4008	6337	797	5540	4720	1162	3558
30-34	725600	332521	393079	65055	54438	10617	641543	275323	366220	8493	702	7791	5874	839	5035	4635	1219	3416
35-39	730940	348300	382640	22143	17665	4478	680472	327347	353125	17682	1032	16650	5723	966	4757	4920	1290	3630
40-44	563262	273367	289895	7893	5592	2301	520080	264678	255402	27132	1345	25787	4174	723	3451	3983	1029	2954
45-49	461506	220788	240718	4279	2817	1462	416284	215112	201172	35014	1639	33375	2992	484	2508	2937	736	2201
50-54	460521	230137	230384	3458	2041	1417	393747	224060	169687	57710	2870	54840	2705	435	2270	2901	731	2170

Age, Division & Location	Marital Status																	
	Total			Never Married			Currently Married			Widow/ Widower			Divorced			Separated		
	Total	Male	Female	Total	Male	Female	Total	Male	Female	Total	Male	Female	Total	Male	Female	Total	Male	Female
1	2	3	4	5	6	7	8	9	10	11	12	13	14	15	16	17	18	19
55-59	313976	160033	153943	1949	1155	794	256641	154869	101772	52145	3266	48879	1492	234	1258	1749	509	1240
60-64	333093	173133	159960	1894	1000	894	246314	166253	80061	81733	5122	76611	1406	233	1173	1746	525	1221
65-69	213133	114469	98664	1154	587	567	147872	108313	39559	62625	5154	57471	586	119	467	896	296	600
70-74	177677	93788	83889	968	447	521	109501	86609	22892	66107	6317	59790	405	103	302	696	312	384
75-79	73175	38923	34252	380	178	202	42982	34935	8047	29430	3656	25774	125	21	104	258	133	125
80-84	65362	30128	35234	388	158	230	32447	25984	6463	32238	3848	28390	96	19	77	193	119	74
85-89	22803	10821	11982	148	60	88	10847	8879	1968	11699	1814	9885	27	8	19	82	60	22
90-94	20270	8232	12038	134	54	80	8166	6427	1739	11872	1689	10183	24	11	13	74	51	23
95-99	8471	3457	5014	71	31	40	3178	2558	620	5181	842	4339	6	3	3	35	23	12
100 & above	755	228	527	11	2	9	199	155	44	542	70	472	1	0	1	2	1	1
Rural																		
Total	**7032706**	**3365728**	**3666978**	**2656544**	**1521844**	**1134700**	**3905667**	**1798624**	**2107043**	**411115**	**33271**	**377844**	**31242**	**4518**	**26724**	**28138**	**7471**	**20667**
10-14	1016750	524121	492629	1007706	521471	486235	8863	2610	6253	85	18	67	35	6	29	61	16	45
15-19	1049187	507748	541439	944903	497783	447120	102434	9777	92657	240	42	198	875	49	826	735	97	638
20-24	862604	384037	478567	455047	305679	149368	399606	77359	322247	1380	164	1216	3768	343	3425	2803	492	2311
25-29	747169	321222	425947	168207	133416	34791	565992	185753	380239	3668	384	3284	5337	671	4666	3965	998	2967
30-34	573376	259678	313698	47646	40211	7435	510138	217155	292983	6919	585	6334	4870	713	4157	3803	1014	2789
35-39	581112	273265	307847	16243	12942	3301	541862	257630	284232	14298	857	13441	4702	770	3932	4007	1066	2941
40-44	449143	214510	234633	5725	4056	1669	414893	207914	206979	21837	1123	20714	3464	585	2879	3224	832	2392
45-49	371797	175286	196511	3135	2054	1081	335471	170864	164607	28337	1377	26960	2476	396	2080	2378	595	1783
50-54	371988	184884	187104	2526	1476	1050	318774	180048	138726	46093	2375	43718	2238	367	1871	2357	618	1739
55-59	254621	129458	125163	1440	848	592	208627	125304	83323	41860	2684	39176	1245	184	1061	1449	438	1011
60-64	273379	142188	131191	1434	755	679	203079	136566	66513	66280	4247	62033	1148	186	962	1438	434	1004
65-69	174780	94086	80694	877	436	441	121831	89051	32780	50831	4238	46593	494	104	390	747	257	490
70-74	147321	77901	69420	762	346	416	91413	72016	19397	54194	5181	49013	348	90	258	604	268	336
75-79	60306	32312	27994	296	139	157	35817	29016	6801	23871	3024	20847	110	19	91	212	114	98
80-84	55034	25520	29514	312	120	192	27628	22047	5581	26831	3227	23604	83	17	66	180	109	71
85-89	19139	9211	9928	115	44	71	9241	7579	1662	9683	1526	8157	25	6	19	75	56	19
90-94	17144	7087	10057	106	42	64	7049	5554	1495	9907	1439	8468	19	9	10	63	43	20
95-99	7192	3007	4185	56	24	32	2766	2240	526	4331	717	3614	4	3	1	35	23	12
100 & above	664	207	457	8	2	6	183	141	42	470	63	407	1	0	1	2	1	1
Urban																		
Total	**1674601**	**829837**	**844764**	**644734**	**378406**	**266328**	**922668**	**442185**	**480483**	**95016**	**6839**	**88177**	**6215**	**950**	**5265**	**5968**	**1457**	**4511**
10-14	215688	113434	102254	213692	112802	100890	1963	620	1343	10	2	8	11	6	5	12	4	8
15-19	234615	116723	117892	213034	114548	98486	21213	2128	19085	64	15	49	149	6	143	155	26	129
20-24	217056	101006	116050	130359	84127	46232	85262	16681	68581	276	38	238	646	63	583	513	97	416
25-29	193694	88949	104745	58405	44199	14206	132729	44379	88350	805	81	724	1000	126	874	755	164	591
30-34	152224	72843	79381	17409	14227	3182	131405	58168	73237	1574	117	1457	1004	126	878	832	205	627
35-39	149828	75035	74793	5900	4723	1177	138610	69717	68893	3384	175	3209	1021	196	825	913	224	689
40-44	114119	58857	55262	2168	1536	632	105187	56764	48423	5295	222	5073	710	138	572	759	197	562
45-49	89709	45502	44207	1144	763	381	80813	44248	36565	6677	262	6415	516	88	428	559	141	418
50-54	88533	45253	43280	932	565	367	74973	44012	30961	11617	495	11122	467	68	399	544	113	431
55-59	59355	30575	28780	509	307	202	48014	29565	18449	10285	582	9703	247	50	197	300	71	229
60-64	59714	30945	28769	460	245	215	43235	29687	13548	15453	875	14578	258	47	211	308	91	217
65-69	38353	20383	17970	277	151	126	26041	19262	6779	11794	916	10878	92	15	77	149	39	110
70-74	30356	15887	14469	206	101	105	18088	14593	3495	11913	1136	10777	57	13	44	92	44	48
75-79	12869	6611	6258	84	39	45	7165	5919	1246	5559	632	4927	15	2	13	46	19	27
80-84	10328	4608	5720	76	38	38	4819	3937	882	5407	621	4786	13	2	11	13	10	3
85-89	3664	1610	2054	33	16	17	1606	1300	306	2016	288	1728	2	2	0	7	4	3
90-94	3126	1145	1981	28	12	16	1117	873	244	1965	250	1715	5	2	3	11	8	3
95-99	1279	450	829	15	7	8	412	318	94	850	125	725	2	0	2	0	0	0
100 & above	91	21	70	3	0	3	16	14	2	72	7	65	0	0	0	0	0	0

Table P08 Population by Religion, Sex and District, 2022

District	Muslim			Hindu			Christian			Buddhist			Others		
	Total	Male	Female	Total	Male	Female	Total	Male	Female	Total	Male	Female	Total	Male	Female
1	2	3	4	5	6	7	8	9	10	11	12	13	14	15	16
National	**150415066**	**74380118**	**76034948**	**13143749**	**6590200**	**6553549**	**488555**	**242171**	**246384**	**1001927**	**504116**	**497811**	**101195**	**52661**	**48534**
Barishal Division	**8331542**	**4055291**	**4276251**	**750154**	**373938**	**376216**	**12072**	**5881**	**6191**	**4907**	**3485**	**1422**	**1104**	**1021**	**83**
Barguna	937495	457588	479907	69481	34436	35045	252	117	135	3185	2564	621	48	33	15
Barishal	2283658	1111897	1171761	275258	137929	137329	11138	5437	5701	253	129	124	64	44	20
Bhola	1876690	918642	958048	55532	27863	27669	103	51	52	93	52	41	26	21	5
Jhalokati	599593	285967	313626	61352	30570	30782	146	70	76	32	15	17	8	6	2
Patuakhali	1617121	787844	829277	107551	53793	53758	313	145	168	1305	704	601	928	889	39
Pirojpur	1016985	493353	523632	180980	89347	91633	120	61	59	39	21	18	30	28	2
Chattogram Division	**29934549**	**14412473**	**15522076**	**2196881**	**1087252**	**1109629**	**72915**	**36699**	**36216**	**969605**	**484604**	**485001**	**27074**	**14112**	**12962**
Bandarban	253749	132622	121127	16500	8734	7766	47053	23569	23484	142053	71094	70959	21738	10928	10810
Brahmanbaria	3084488	1429418	1655070	220958	108280	112678	507	241	266	405	287	118	49	36	13
Chandpur	2488360	1157636	1330724	146519	71361	75158	416	213	203	209	121	88	164	82	82
Chattogram	8025722	4001496	4024226	982568	489004	493564	8096	4143	3953	149773	73772	76001	2880	1698	1182
Cumilla	5936146	2766441	3169705	269206	130529	138677	628	346	282	5801	2932	2869	170	123	47
Cox's Bazar	2669896	1356290	1313606	108165	55384	52781	2006	1035	971	42304	21369	20935	814	544	270
Feni	1556655	735204	821451	91158	44536	46622	178	112	66	713	459	254	148	125	23
Khagrachhari	332663	168674	163989	119703	59125	60578	4407	2234	2173	256593	127133	129460	719	355	364
Lakshmipur	1875706	882547	993159	61844	30366	31478	150	78	72	141	91	50	21	17	4
Noakhali	3476342	1657381	1818961	147150	72821	74329	927	431	496	829	467	362	74	52	22
Rangamati	234822	124764	110058	33110	17112	15998	8547	4297	4250	370784	186879	183905	297	152	145
Dhaka Division	**41295740**	**20993781**	**20301959**	**2766723**	**1411003**	**1355720**	**124349**	**62026**	**62323**	**20341**	**11773**	**8568**	**6125**	**3920**	**2205**
Dhaka	13980347	7501571	6478776	672218	356408	315810	63402	31437	31965	16161	9277	6884	1896	1342	554
Faridpur	1978900	957869	1021031	182548	91875	90673	1059	495	564	61	39	22	186	99	87
Gazipur	4971105	2585758	2385347	263468	136994	126474	26187	12850	13337	1679	1002	677	539	336	203
Gopalganj	933667	451617	482050	348965	176461	172504	12049	5886	6163	195	107	88	129	98	31
Kishoreganj	3108278	1494225	1614053	158776	78448	80328	189	125	64	135	72	63	92	54	38
Madaripur	1146621	541986	604635	144897	73039	71858	1344	675	669	92	56	36	9	6	3
Manikganj	1418263	683176	735087	138867	68327	70540	510	276	234	135	51	84	152	82	70
Munshiganj	1500926	727462	773464	122234	59897	62337	1867	889	978	159	123	36	168	135	33
Narayanganj	3721916	1919424	1802492	184292	95339	88953	1502	881	621	1052	619	433	136	101	35
Narsingdi	2443100	1194712	1248388	139828	70142	69686	796	671	125	169	112	57	442	422	20
Rajbari	1078605	526480	552125	110566	55358	55208	163	80	83	35	18	17	374	187	187
Shariatpur	1251474	599860	651614	42721	21403	21318	90	57	33	204	170	34	22	16	6
Tangail	3762538	1809641	1952897	257343	127312	130031	15191	7704	7487	264	127	137	1980	1042	938
Khulna Division	**15362499**	**7591815**	**7770684**	**2007452**	**1010283**	**997169**	**41134**	**20067**	**21067**	**1005**	**670**	**335**	**2993**	**1569**	**1424**
Bagerhat	1342772	665650	677122	264222	133701	130521	5890	2880	3010	81	50	31	40	33	7
Chuadanga	1204554	592873	611681	27804	13962	13842	1605	785	820	18	10	8	10	6	4
Jashore	2756611	1363819	1392792	313582	157706	155876	5344	2544	2800	177	104	73	302	176	126
Jhenaidah	1836164	910769	925395	168438	84446	83992	905	458	447	143	95	48	84	44	40
Khulna	2055731	1030712	1025019	542403	273911	268492	14037	6925	7112	366	278	88	661	340	321
Kushtia	2090530	1026312	1064218	58770	29396	29374	246	134	112	39	25	14	14	8	6
Magura	870445	427849	442596	162136	80928	81208	279	132	147	26	14	12	189	90	99
Meherpur	690323	332779	357544	8497	4209	4288	6478	3089	3389	16	5	11	16	11	5
Narail	663937	321565	342372	124463	61887	62576	194	104	90	40	30	10	11	6	5
Satkhira	1851432	919487	931945	337137	170137	167000	6156	3016	3140	99	59	40	1666	855	811
Mymensingh Division	**11682908**	**5719216**	**5963692**	**481721**	**239370**	**242351**	**56800**	**27906**	**28894**	**753**	**436**	**317**	**2608**	**1305**	**1303**
Jamalpur	2458607	1195728	1262879	39824	19839	19985	1052	556	496	97	56	41	47	25	22
Mymensingh	5665401	2783289	2882112	202432	101271	101161	29736	14489	15247	402	244	158	776	425	351
Netrakona	2102913	1030082	1072831	202638	100148	102490	17699	8730	8969	181	97	84	1234	581	653
Sherpur	1455987	710117	745870	36827	18112	18715	8313	4131	4182	73	39	34	551	274	277
Rajshahi Division	**19071092**	**9439903**	**9631189**	**1159152**	**582962**	**576190**	**83798**	**41817**	**41981**	**1123**	**628**	**495**	**36699**	**18367**	**18332**
Bogura	3515831	1742853	1772978	216649	109530	107119	828	386	442	201	111	90	454	222	232
Joypurhat	859875	424210	435665	87591	44068	43523	4756	2293	2463	169	90	79	3951	1996	1955
Naogaon	2419111	1192225	1226886	321328	161161	160167	21386	10466	10920	167	81	86	22469	11223	11246
Natore	1744209	862500	881709	107122	53540	53582	7844	3592	4252	62	36	26	618	309	309
Chapainababganj	1753917	846521	907396	72178	36039	36139	7216	3574	3642	35	16	19	2106	1020	1086
Pabna	2828271	1408099	1420172	74260	37671	36589	6534	4203	2331	135	83	52	309	169	140

District	Muslim			Hindu			Christian			Buddhist			Others		
	Total	Male	Female	Total	Male	Female	Total	Male	Female	Total	Male	Female	Total	Male	Female
1	2	3	4	5	6	7	8	9	10	11	12	13	14	15	16
Rajshahi	2739995	1371262	1368733	133505	67570	65935	34880	17126	17754	276	162	114	6157	3105	3052
Sirajganj	3209883	1592233	1617650	146519	73383	73136	354	177	177	78	49	29	635	323	312
Rangpur Division	**15223186**	**7538051**	**7685135**	**2290409**	**1145668**	**1144741**	**72098**	**35011**	**37087**	**3090**	**1867**	**1223**	**21527**	**10818**	**10709**
Dinajpur	2605690	1306976	1298714	648312	324356	323956	46314	22385	23929	925	680	245	13889	7009	6880
Gaibandha	2379978	1150964	1229014	177590	87917	89673	3502	1749	1753	111	69	42	899	414	485
Kurigram	2185193	1074112	1111081	143376	71474	71902	178	86	92	65	36	29	288	143	145
Lalmonirhat	1242348	620882	621466	185320	93278	92042	634	303	331	46	29	17	16	8	8
Nilphamari	1763700	877592	886108	327331	163416	163915	1059	499	560	335	242	93	89	53	36
Panchagarh	991731	495139	496592	184948	92240	92708	2714	1369	1345	24	15	9	390	205	185
Rangpur	2872812	1420335	1452477	283955	142552	141403	8083	3870	4213	1440	721	719	3174	1548	1626
Thakurgaon	1181734	592051	589683	339577	170435	169142	9614	4750	4864	144	75	69	2782	1438	1344
Sylhet Division	**9513550**	**4629588**	**4883962**	**1491257**	**739724**	**751533**	**25389**	**12764**	**12625**	**1103**	**653**	**450**	**3065**	**1549**	**1516**
Habiganj	1980964	956759	1024205	374091	185258	188833	2551	1279	1272	210	128	82	931	477	454
Moulvibazar	1585155	755452	829703	519247	255695	263552	17760	8971	8789	212	135	77	975	479	496
Sunamganj	2377167	1164659	1212508	315024	156929	158095	2560	1266	1294	201	114	87	342	187	155
Sylhet	3570264	1752718	1817546	282895	141842	141053	2518	1248	1270	480	276	204	817	406	411

Table P09 Head of General Household by Sex, Religion, District and Location, 2022

District and Religion	Total			Rural			Urban		
	Total	Male	Female	Total	Male	Female	Total	Male	Female
1	2	3	4	5	6	7	8	9	10
National				**Number**					
Total	**40257037**	**33051762**	**7205275**	**27608378**	**22594692**	**5013686**	**12648659**	**10457070**	**2191589**
Muslim	36657571	29904796	6752775	25133121	20416072	4717049	11524450	9488724	2035726
Hindu	3215435	2824212	391223	2227246	1968233	259013	988189	855979	132210
Christian	121681	96562	25119	84438	66789	17649	37243	29773	7470
Buddhist	239625	205821	33804	144464	126200	18264	95161	79621	15540
Others	22725	20371	2354	19109	17398	1711	3616	2973	643
				Percent					
Total	**100.00**	**82.10**	**17.90**	**100.00**	**81.84**	**18.16**	**100.00**	**82.67**	**17.33**
Muslim	100.00	81.58	18.42	100.00	81.23	18.77	100.00	82.34	17.66
Hindu	100.00	87.83	12.17	100.00	88.37	11.63	100.00	86.62	13.38
Christian	100.00	79.36	20.64	100.00	79.10	20.90	100.00	79.94	20.06
Buddhist	100.00	85.89	14.11	100.00	87.36	12.64	100.00	83.67	16.33
Others	100.00	89.64	10.36	100.00	91.05	8.95	100.00	82.22	17.78
Barishal Division				**Number**					
Total	**2196891**	**1803317**	**393574**	**1653656**	**1354347**	**299309**	**543235**	**448970**	**94265**
Muslim	2002792	1631904	370888	1517872	1234070	283802	484920	397834	87086
Hindu	190026	168231	21795	133145	118208	14937	56881	50023	6858
Christian	3245	2549	696	2146	1680	466	1099	869	230
Buddhist	817	622	195	490	386	104	327	236	91
Others	11	11	0	3	3	0	8	8	0
				Percent					
Total	**100.00**	**82.08**	**17.92**	**100.00**	**81.90**	**18.10**	**100.00**	**82.65**	**17.35**
Muslim	100.00	81.48	18.52	100.00	81.30	18.70	100.00	82.04	17.96
Hindu	100.00	88.53	11.47	100.00	88.78	11.22	100.00	87.94	12.06
Christian	100.00	78.55	21.45	100.00	78.29	21.71	100.00	79.07	20.93
Buddhist	100.00	76.13	23.87	100.00	78.78	21.22	100.00	72.17	27.83
Others	100.00	100.00	0.00	100.00	100.00	0.00	100.00	100.00	0.00
Barguna				**Number**					
Total	**253385**	**216509**	**36876**	**195863**	**167690**	**28173**	**57522**	**48819**	**8703**
Muslim	234970	200046	34924	183908	156957	26951	51062	43089	7973
Hindu	17987	16152	1835	11760	10587	1173	6227	5565	662
Christian	81	51	30	76	49	27	5	2	3
Buddhist	342	255	87	119	97	22	223	158	65
Others	5	5	0	0	0	0	5	5	0
				Percent					
Total	**100.00**	**85.45**	**14.55**	**100.00**	**85.62**	**14.38**	**100.00**	**84.87**	**15.13**
Muslim	100.00	85.14	14.86	100.00	85.35	14.65	100.00	84.39	15.61
Hindu	100.00	89.80	10.20	100.00	90.03	9.97	100.00	89.37	10.63
Christian	100.00	62.96	37.04	100.00	64.47	35.53	100.00	40.00	60.00
Buddhist	100.00	74.56	25.44	100.00	81.51	18.49	100.00	70.85	29.15
Others	100.00	100.00	0.00	0.00	0.00	0.00	100.00	100.00	0.00
Barishal				**Number**					
Total	**620293**	**499761**	**120532**	**435644**	**348238**	**87406**	**184649**	**151523**	**33126**
Muslim	549223	437414	111809	387492	305809	81683	161731	131605	30126
Hindu	68028	59947	8081	46190	40877	5313	21838	19070	2768
Christian	2982	2355	627	1931	1526	405	1051	829	222
Buddhist	58	43	15	31	26	5	27	17	10
Others	2	2	0	0	0	0	2	2	0
				Percent					
Total	**100.00**	**80.57**	**19.43**	**100.00**	**79.94**	**20.06**	**100.00**	**82.06**	**17.94**
Muslim	100.00	79.64	20.36	100.00	78.92	21.08	100.00	81.37	18.63
Hindu	100.00	88.12	11.88	100.00	88.50	11.50	100.00	87.32	12.68
Christian	100.00	78.97	21.03	100.00	79.03	20.97	100.00	78.88	21.12
Buddhist	100.00	74.14	25.86	100.00	83.87	16.13	100.00	62.96	37.04
Others	100.00	100.00	0.00	0.00	0.00	0.00	100.00	100.00	0.00

District and Religion	Total			Rural			Urban		
	Total	Male	Female	Total	Male	Female	Total	Male	Female
1	2	3	4	5	6	7	8	9	10
Bhola					**Number**				
Total	**446140**	**365700**	**80440**	**325347**	**264603**	**60744**	**120793**	**101097**	**19696**
Muslim	432355	353401	78954	318623	258616	60007	113732	94785	18947
Hindu	13737	12262	1475	6692	5965	727	7045	6297	748
Christian	25	20	5	12	8	4	13	12	1
Buddhist	22	16	6	19	13	6	3	3	0
Others	1	1	0	1	1	0	0	0	0
					Percent				
Total	**100.00**	**81.97**	**18.03**	**100.00**	**81.33**	**18.67**	**100.00**	**83.69**	**16.31**
Muslim	100.00	81.74	18.26	100.00	81.17	18.83	100.00	83.34	16.66
Hindu	100.00	89.26	10.74	100.00	89.14	10.86	100.00	89.38	10.62
Christian	100.00	80.00	20.00	100.00	66.67	33.33	100.00	92.31	7.69
Buddhist	100.00	72.73	27.27	100.00	68.42	31.58	100.00	100.00	0.00
Others	100.00	100.00	0.00	100.00	100.00	0.00	0.00	0.00	0.00
Jhalokati					**Number**				
Total	**160922**	**125442**	**35480**	**116495**	**90913**	**25582**	**44427**	**34529**	**9898**
Muslim	145122	111641	33481	105538	81279	24259	39584	30362	9222
Hindu	15759	13768	1991	10929	9613	1316	4830	4155	675
Christian	36	28	8	26	19	7	10	9	1
Buddhist	5	5	0	2	2	0	3	3	0
Others	0	0	0	0	0	0	0	0	0
					Percent				
Total	**100.00**	**77.95**	**22.05**	**100.00**	**78.04**	**21.96**	**100.00**	**77.72**	**22.28**
Muslim	100.00	76.93	23.07	100.00	77.01	22.99	100.00	76.70	23.30
Hindu	100.00	87.37	12.63	100.00	87.96	12.04	100.00	86.02	13.98
Christian	100.00	77.78	22.22	100.00	73.08	26.92	100.00	90.00	10.00
Buddhist	100.00	100.00	0.00	100.00	100.00	0.00	100.00	100.00	0.00
Others	0.00	0.00	0.00	0.00	0.00	0.00	0.00	0.00	0.00
Patuakhali					**Number**				
Total	**420637**	**352706**	**67931**	**343294**	**287795**	**55499**	**77343**	**64911**	**12432**
Muslim	393206	328649	64557	323761	270686	53075	69445	57963	11482
Hindu	26964	23695	3269	19147	16811	2336	7817	6884	933
Christian	88	68	20	75	58	17	13	10	3
Buddhist	377	292	85	310	239	71	67	53	14
Others	2	2	0	1	1	0	1	1	0
					Percent				
Total	**100.00**	**83.85**	**16.15**	**100.00**	**83.83**	**19.28**	**100.00**	**83.93**	**19.15**
Muslim	100.00	83.58	16.42	100.00	83.61	19.61	100.00	83.47	19.81
Hindu	100.00	87.88	12.12	100.00	87.80	13.90	100.00	88.06	13.55
Christian	100.00	77.27	22.73	100.00	77.33	29.31	100.00	76.92	30.00
Buddhist	100.00	77.45	22.55	100.00	77.10	29.71	100.00	79.10	26.42
Others	100.00	100.00	0.00	100.00	100.00	0.00	100.00	100.00	0.00
Pirojpur					**Number**				
Total	**295514**	**243199**	**52315**	**237013**	**195108**	**41905**	**58501**	**48091**	**10410**
Muslim	247916	200753	47163	198550	160723	37827	49366	40030	9336
Hindu	47551	42407	5144	38427	34355	4072	9124	8052	1072
Christian	33	27	6	26	20	6	7	7	0
Buddhist	13	11	2	9	9	0	4	2	2
Others	1	1	0	1	1	0	0	0	0
					Percent				
Total	**100.00**	**82.30**	**17.70**	**100.00**	**82.32**	**17.68**	**100.00**	**82.21**	**17.79**
Muslim	100.00	80.98	19.02	100.00	80.95	19.05	100.00	81.09	18.91
Hindu	100.00	89.18	10.82	100.00	89.40	10.60	100.00	88.25	11.75
Christian	100.00	81.82	18.18	100.00	76.92	23.08	100.00	100.00	0.00
Buddhist	100.00	84.62	15.38	100.00	100.00	0.00	100.00	50.00	50.00
Others	100.00	100.00	0.00	100.00	100.00	0.00	0.00	0.00	0.00
Chattogram Division					**Number**				
Total	**7393543**	**5388051**	**2005492**	**4879024**	**3461019**	**1418005**	**2514519**	**1927032**	**587487**
Muslim	6626771	4753790	1872981	4436937	3094080	1342857	2189834	1659710	530124

District and Religion	Total			Rural			Urban		
	Total	Male	Female	Total	Male	Female	Total	Male	Female
1	2	3	4	5	6	7	8	9	10
Hindu	513539	415859	97680	285477	229338	56139	228062	186521	41541
Christian	15888	14168	1720	10888	9947	941	5000	4221	779
Buddhist	232613	199866	32747	142127	124221	17906	90486	75645	14841
Others	4732	4368	364	3595	3433	162	1137	935	202
				Percent					
Total	**100.00**	**72.88**	**27.12**	**100.00**	**70.94**	**29.06**	**100.00**	**76.64**	**23.36**
Muslim	100.00	71.74	28.26	100.00	69.73	30.27	100.00	75.79	24.21
Hindu	100.00	80.98	19.02	100.00	80.34	19.66	100.00	81.79	18.21
Christian	100.00	89.17	10.83	100.00	91.36	8.64	100.00	84.42	15.58
Buddhist	100.00	85.92	14.08	100.00	87.40	12.60	100.00	83.60	16.40
Others	100.00	92.31	7.69	100.00	95.49	4.51	100.00	82.23	17.77
Bandarban				**Number**					
Total	**102288**	**86838**	**15450**	**62108**	**53543**	**8565**	**40180**	**33295**	**6885**
Muslim	52147	43047	9100	27557	22644	4913	24590	20403	4187
Hindu	3673	3004	669	819	666	153	2854	2338	516
Christian	9645	8922	723	7409	6923	486	2236	1999	237
Buddhist	33099	28302	4797	23017	20138	2879	10082	8164	1918
Others	3724	3563	161	3306	3172	134	418	391	27
				Percent					
Total	**100.00**	**84.90**	**15.10**	**100.00**	**86.21**	**13.79**	**100.00**	**82.86**	**17.14**
Muslim	100.00	82.55	17.45	100.00	82.17	17.83	100.00	82.97	17.03
Hindu	100.00	81.79	18.21	100.00	81.32	18.68	100.00	81.92	18.08
Christian	100.00	92.50	7.50	100.00	93.44	6.56	100.00	89.40	10.60
Buddhist	100.00	85.51	14.49	100.00	87.49	12.51	100.00	80.98	19.02
Others	100.00	95.68	4.32	100.00	95.95	4.05	100.00	93.54	6.46
Brahmanbaria				**Number**					
Total	**705550**	**482228**	**223322**	**559287**	**381549**	**177738**	**146263**	**100679**	**45584**
Muslim	657249	442055	215194	526674	354109	172565	130575	87946	42629
Hindu	48133	40050	8083	32542	27384	5158	15591	12666	2925
Christian	111	78	33	37	29	8	74	49	25
Buddhist	53	43	10	32	25	7	21	18	3
Others	4	2	2	2	2	0	2	0	2
				Percent					
Total	**100.00**	**68.35**	**31.65**	**100.00**	**68.22**	**31.78**	**100.00**	**68.83**	**31.17**
Muslim	100.00	67.26	32.74	100.00	67.23	32.77	100.00	67.35	32.65
Hindu	100.00	83.21	16.79	100.00	84.15	15.85	100.00	81.24	18.76
Christian	100.00	70.27	29.73	100.00	78.38	21.62	100.00	66.22	33.78
Buddhist	100.00	81.13	18.87	100.00	78.13	21.88	100.00	85.71	14.29
Others	100.00	50.00	50.00	100.00	100.00	0.00	100.00	0.00	100.00
Chandpur				**Number**					
Total	**630377**	**435819**	**194558**	**467480**	**317300**	**150180**	**162897**	**118519**	**44378**
Muslim	594886	407164	187722	445346	299619	145727	149540	107545	41995
Hindu	35298	28516	6782	22030	17610	4420	13268	10906	2362
Christian	112	71	41	51	26	25	61	45	16
Buddhist	50	43	7	28	25	3	22	18	4
Others	31	25	6	25	20	5	6	5	1
				Percent					
Total	**100.00**	**69.14**	**30.86**	**100.00**	**67.87**	**32.13**	**100.00**	**72.76**	**27.24**
Muslim	100.00	68.44	31.56	100.00	67.28	32.72	100.00	71.92	28.08
Hindu	100.00	80.79	19.21	100.00	79.94	20.06	100.00	82.20	17.80
Christian	100.00	63.39	36.61	100.00	50.98	49.02	100.00	73.77	26.23
Buddhist	100.00	86.00	14.00	100.00	89.29	10.71	100.00	81.82	18.18
Others	100.00	80.65	19.35	100.00	80.00	20.00	100.00	83.33	16.67
Chattogram				**Number**					
Total	**2080363**	**1573160**	**507203**	**936778**	**677892**	**258886**	**1143585**	**895268**	**248317**
Muslim	1808704	1357426	451278	810184	579646	230538	998520	777780	220740
Hindu	232687	185994	46693	108174	84570	23604	124513	101424	23089
Christian	2021	1646	375	552	470	82	1469	1176	293
Buddhist	36347	27628	8719	17755	13102	4653	18592	14526	4066
Others	604	466	138	113	104	9	491	362	129

District and Religion	Total			Rural			Urban		
	Total	Male	Female	Total	Male	Female	Total	Male	Female
1	2	3	4	5	6	7	8	9	10
					Percent				
Total	**100.00**	**75.62**	**24.38**	**100.00**	**72.36**	**27.64**	**100.00**	**78.29**	**21.71**
Muslim	100.00	75.05	24.95	100.00	71.54	28.46	100.00	77.89	22.11
Hindu	100.00	79.93	20.07	100.00	78.18	21.82	100.00	81.46	18.54
Christian	100.00	81.44	18.56	100.00	85.14	14.86	100.00	80.05	19.95
Buddhist	100.00	76.01	23.99	100.00	73.79	26.21	100.00	78.13	21.87
Others	100.00	77.15	22.85	100.00	92.04	7.96	100.00	73.73	26.27
Cox's Bazar					Number				
Total	**576726**	**474767**	**101959**	**325698**	**268013**	**57685**	**251028**	**206754**	**44274**
Muslim	542573	446530	96043	310202	255080	55122	232371	191450	40921
Hindu	24273	20401	3872	9953	8360	1593	14320	12041	2279
Christian	459	355	104	283	219	64	176	136	40
Buddhist	9308	7386	1922	5194	4295	899	4114	3091	1023
Others	113	95	18	66	59	7	47	36	11
					Percent				
Total	**100.00**	**82.32**	**17.68**	**100.00**	**82.29**	**17.71**	**100.00**	**82.36**	**17.64**
Muslim	100.00	82.30	17.70	100.00	82.23	17.77	100.00	82.39	17.61
Hindu	100.00	84.05	15.95	100.00	83.99	16.01	100.00	84.09	15.91
Christian	100.00	77.34	22.66	100.00	77.39	22.61	100.00	77.27	22.73
Buddhist	100.00	79.35	20.65	100.00	82.69	17.31	100.00	75.13	24.87
Others	100.00	84.07	15.93	100.00	89.39	10.61	100.00	76.60	23.40
Cumilla					Number				
Total	**1391233**	**954882**	**436351**	**1111363**	**750924**	**360439**	**279870**	**203958**	**75912**
Muslim	1326128	902800	423328	1066610	715680	350930	259518	187120	72398
Hindu	63574	50894	12680	43561	34324	9237	20013	16570	3443
Christian	171	124	47	86	63	23	85	61	24
Buddhist	1341	1053	288	1102	854	248	239	199	40
Others	19	11	8	4	3	1	15	8	7
					Percent				
Total	**100.00**	**68.64**	**31.36**	**100.00**	**67.57**	**32.43**	**100.00**	**72.88**	**27.12**
Muslim	100.00	68.08	31.92	100.00	67.10	32.90	100.00	72.10	27.90
Hindu	100.00	80.05	19.95	100.00	78.80	21.20	100.00	82.80	17.20
Christian	100.00	72.51	27.49	100.00	73.26	26.74	100.00	71.76	28.24
Buddhist	100.00	78.52	21.48	100.00	77.50	22.50	100.00	83.26	16.74
Others	100.00	57.89	42.11	100.00	75.00	25.00	100.00	53.33	46.67
Feni					Number				
Total	**370077**	**243017**	**127060**	**262186**	**166859**	**95327**	**107891**	**76158**	**31733**
Muslim	348680	226339	122341	248458	156375	92083	100222	69964	30258
Hindu	21210	16536	4674	13648	10423	3225	7562	6113	1449
Christian	41	27	14	24	17	7	17	10	7
Buddhist	132	101	31	46	34	12	86	67	19
Others	14	14	0	10	10	0	4	4	0
					Percent				
Total	**100.00**	**65.67**	**34.33**	**100.00**	**63.64**	**36.36**	**100.00**	**70.59**	**29.41**
Muslim	100.00	64.91	35.09	100.00	62.94	37.06	100.00	69.81	30.19
Hindu	100.00	77.96	22.04	100.00	76.37	23.63	100.00	80.84	19.16
Christian	100.00	65.85	34.15	100.00	70.83	29.17	100.00	58.82	41.18
Buddhist	100.00	76.52	23.48	100.00	73.91	26.09	100.00	77.91	22.09
Others	100.00	100.00	0.00	100.00	100.00	0.00	100.00	100.00	0.00
Khagrachhari					Number				
Total	**166709**	**140994**	**25715**	**98991**	**85178**	**13813**	**67718**	**55816**	**11902**
Muslim	73788	59928	13860	36203	29643	6560	37585	30285	7300
Hindu	28320	24285	4035	18061	15814	2247	10259	8471	1788
Christian	1080	967	113	792	714	78	288	253	35
Buddhist	63355	55670	7685	43886	38963	4923	19469	16707	2762
Others	166	144	22	49	44	5	117	100	17
					Percent				
Total	**100.00**	**84.57**	**15.43**	**100.00**	**86.05**	**13.95**	**100.00**	**82.42**	**17.58**
Muslim	100.00	81.22	18.78	100.00	81.88	18.12	100.00	80.58	19.42

District and Religion	Total			Rural			Urban		
	Total	Male	Female	Total	Male	Female	Total	Male	Female
1	2	3	4	5	6	7	8	9	10
Hindu	100.00	85.75	14.25	100.00	87.56	12.44	100.00	82.57	17.43
Christian	100.00	89.54	10.46	100.00	90.15	9.85	100.00	87.85	12.15
Buddhist	100.00	87.87	12.13	100.00	88.78	11.22	100.00	85.81	14.19
Others	100.00	86.75	13.25	100.00	89.80	10.20	100.00	85.47	14.53
Lakshmipur					**Number**				
Total	**454881**	**321516**	**133365**	**343870**	**240885**	**102985**	**111011**	**80631**	**30380**
Muslim	439993	309006	130987	335019	233513	101506	104974	75493	29481
Hindu	14815	12453	2362	8818	7346	1472	5997	5107	890
Christian	43	33	10	25	19	6	18	14	4
Buddhist	24	19	5	8	7	1	16	12	4
Others	6	5	1	0	0	0	6	5	1
					Percent				
Total	**100.00**	**70.68**	**29.32**	**100.00**	**70.05**	**29.95**	**100.00**	**72.63**	**27.37**
Muslim	100.00	70.23	29.77	100.00	69.70	30.30	100.00	71.92	28.08
Hindu	100.00	84.06	15.94	100.00	83.31	16.69	100.00	85.16	14.84
Christian	100.00	76.74	23.26	100.00	76.00	24.00	100.00	77.78	22.22
Buddhist	100.00	79.17	20.83	100.00	87.50	12.50	100.00	75.00	25.00
Others	100.00	83.33	16.67	0.00	0.00	0.00	100.00	83.33	16.67
Noakhali					**Number**				
Total	**766843**	**545047**	**221796**	**632757**	**448743**	**184014**	**134086**	**96304**	**37782**
Muslim	732460	517389	215071	607393	428140	179253	125067	89249	35818
Hindu	33976	27373	6603	25144	20446	4698	8832	6927	1905
Christian	254	163	91	145	95	50	109	68	41
Buddhist	148	118	30	73	60	13	75	58	17
Others	5	4	1	2	2	0	3	2	1
					Percent				
Total	**100.00**	**71.08**	**28.92**	**100.00**	**70.92**	**29.08**	**100.00**	**71.82**	**28.18**
Muslim	100.00	70.64	29.36	100.00	70.49	29.51	100.00	71.36	28.64
Hindu	100.00	80.57	19.43	100.00	81.32	18.68	100.00	78.43	21.57
Christian	100.00	64.17	35.83	100.00	65.52	34.48	100.00	62.39	37.61
Buddhist	100.00	79.73	20.27	100.00	82.19	17.81	100.00	77.33	22.67
Others	100.00	80.00	20.00	100.00	100.00	0.00	100.00	66.67	33.33
Rangamati					**Number**				
Total	**148496**	**129783**	**18713**	**78506**	**70133**	**8373**	**69990**	**59650**	**10340**
Muslim	50163	42106	8057	23291	19631	3660	26872	22475	4397
Hindu	7580	6353	1227	2727	2395	332	4853	3958	895
Christian	1951	1782	169	1484	1372	112	467	410	57
Buddhist	88756	79503	9253	50986	46718	4268	37770	32785	4985
Others	46	39	7	18	17	1	28	22	6
					Percent				
Total	**100.00**	**87.40**	**12.60**	**100.00**	**89.33**	**10.67**	**100.00**	**85.23**	**14.77**
Muslim	100.00	83.94	16.06	100.00	84.29	15.71	100.00	83.64	16.36
Hindu	100.00	83.81	16.19	100.00	87.83	12.17	100.00	81.56	18.44
Christian	100.00	91.34	8.66	100.00	92.45	7.55	100.00	87.79	12.21
Buddhist	100.00	89.57	10.43	100.00	91.63	8.37	100.00	86.80	13.20
Others	100.00	84.78	15.22	100.00	94.44	5.56	100.00	78.57	21.43
Dhaka Division					**Number**				
Total	**11179862**	**9206517**	**1973345**	**5927406**	**4791907**	**1135499**	**5252456**	**4414610**	**837846**
Muslim	10456887	8576133	1880754	5517942	4435532	1082410	4938945	4140601	798344
Hindu	685305	600575	84730	393602	344110	49492	291703	256465	35238
Christian	31731	24696	7035	14285	10872	3413	17446	13824	3622
Buddhist	4714	4073	641	897	788	109	3817	3285	532
Others	1225	1040	185	680	605	75	545	435	110
					Percent				
Total	**100.00**	**82.35**	**17.65**	**100.00**	**80.84**	**19.16**	**100.00**	**84.05**	**15.95**
Muslim	100.00	82.01	17.99	100.00	80.38	19.62	100.00	83.84	16.16
Hindu	100.00	87.64	12.36	100.00	87.43	12.57	100.00	87.92	12.08
Christian	100.00	77.83	22.17	100.00	76.11	23.89	100.00	79.24	20.76
Buddhist	100.00	86.40	13.60	100.00	87.85	12.15	100.00	86.06	13.94

District and Religion	Total			Rural			Urban		
	Total	Male	Female	Total	Male	Female	Total	Male	Female
1	2	3	4	5	6	7	8	9	10
Others	100.00	84.90	15.10	100.00	88.97	11.03	100.00	79.82	20.18
Dhaka					**Number**				
Total	**3737057**	**3160943**	**576114**	**977770**	**815181**	**162589**	**2759287**	**2345762**	**413525**
Muslim	3546841	2997101	549740	913565	761241	152324	2633276	2235860	397416
Hindu	169594	147406	22188	60754	51330	9424	108840	96076	12764
Christian	16376	12787	3589	2916	2139	777	13460	10648	2812
Buddhist	3824	3312	512	512	453	59	3312	2859	453
Others	422	337	85	23	18	5	399	319	80
					Percent				
Total	**100.00**	**84.58**	**15.42**	**100.00**	**83.37**	**16.63**	**100.00**	**85.01**	**14.99**
Muslim	100.00	84.50	15.50	100.00	83.33	16.67	100.00	84.91	15.09
Hindu	100.00	86.92	13.08	100.00	84.49	15.51	100.00	88.27	11.73
Christian	100.00	78.08	21.92	100.00	73.35	26.65	100.00	79.11	20.89
Buddhist	100.00	86.61	13.39	100.00	88.48	11.52	100.00	86.32	13.68
Others	100.00	79.86	20.14	100.00	78.26	21.74	100.00	79.95	20.05
Faridpur					**Number**				
Total	**520908**	**427119**	**93789**	**398927**	**327657**	**71270**	**121981**	**99462**	**22519**
Muslim	476747	387437	89310	368820	300351	68469	107927	87086	20841
Hindu	43860	39451	4409	30039	27252	2787	13821	12199	1622
Christian	248	188	60	22	18	4	226	170	56
Buddhist	15	14	1	9	8	1	6	6	0
Others	38	29	9	37	28	9	1	1	0
					Percent				
Total	**100.00**	**82.00**	**18.00**	**100.00**	**82.13**	**17.87**	**100.00**	**81.54**	**18.46**
Muslim	100.00	81.27	18.73	100.00	81.44	18.56	100.00	80.69	19.31
Hindu	100.00	89.95	10.05	100.00	90.72	9.28	100.00	88.26	11.74
Christian	100.00	75.81	24.19	100.00	81.82	18.18	100.00	75.22	24.78
Buddhist	100.00	93.33	6.67	100.00	88.89	11.11	100.00	100.00	0.00
Others	100.00	76.32	23.68	100.00	75.68	24.32	100.00	100.00	0.00
Gazipur					**Number**				
Total	**1515543**	**1296754**	**218789**	**514531**	**432164**	**82367**	**1001012**	**864590**	**136422**
Muslim	1436727	1227448	209279	479754	401772	77982	956973	825676	131297
Hindu	71417	63565	7852	30250	26986	3264	41167	36579	4588
Christian	6908	5317	1591	4392	3281	1111	2516	2036	480
Buddhist	388	340	48	91	85	6	297	255	42
Others	103	84	19	44	40	4	59	44	15
					Percent				
Total	**100.00**	**85.56**	**14.44**	**100.00**	**83.99**	**16.01**	**100.00**	**86.37**	**13.63**
Muslim	100.00	85.43	14.57	100.00	83.75	16.25	100.00	86.28	13.72
Hindu	100.00	89.01	10.99	100.00	89.21	10.79	100.00	88.86	11.14
Christian	100.00	76.97	23.03	100.00	74.70	25.30	100.00	80.92	19.08
Buddhist	100.00	87.63	12.37	100.00	93.41	6.59	100.00	85.86	14.14
Others	100.00	81.55	18.45	100.00	90.91	9.09	100.00	74.58	25.42
Gopalganj					**Number**				
Total	**304315**	**242882**	**61433**	**246128**	**195314**	**50814**	**58187**	**47568**	**10619**
Muslim	218361	166257	52104	175860	132550	43310	42501	33707	8794
Hindu	82761	74035	8726	67644	60616	7028	15117	13419	1698
Christian	3162	2564	598	2595	2122	473	567	442	125
Buddhist	24	20	4	23	20	3	1	0	1
Others	7	6	1	6	6	0	1	0	1
					Percent				
Total	**100.00**	**79.81**	**20.19**	**100.00**	**79.35**	**20.65**	**100.00**	**81.75**	**18.25**
Muslim	100.00	76.14	23.86	100.00	75.37	24.63	100.00	79.31	20.69
Hindu	100.00	89.46	10.54	100.00	89.61	10.39	100.00	88.77	11.23
Christian	100.00	81.09	18.91	100.00	81.77	18.23	100.00	77.95	22.05
Buddhist	100.00	83.33	16.67	100.00	86.96	13.04	100.00	0.00	100.00
Others	100.00	85.71	14.29	100.00	100.00	0.00	100.00	0.00	100.00
Kishorganj					**Number**				
Total	**753398**	**588268**	**165130**	**549209**	**429659**	**119550**	**204189**	**158609**	**45580**

District and Religion	Total			Rural			Urban		
	Total	Male	Female	Total	Male	Female	Total	Male	Female
1	2	3	4	5	6	7	8	9	10
Muslim	716299	556156	160143	528020	411164	116856	188279	144992	43287
Hindu	37006	32040	4966	21141	18458	2683	15865	13582	2283
Christian	47	38	9	22	19	3	25	19	6
Buddhist	31	23	8	18	12	6	13	11	2
Others	15	11	4	8	6	2	7	5	2
					Percent				
Total	**100.00**	**78.08**	**21.92**	**100.00**	**78.23**	**21.77**	**100.00**	**77.68**	**22.32**
Muslim	100.00	77.64	22.36	100.00	77.87	22.13	100.00	77.01	22.99
Hindu	100.00	86.58	13.42	100.00	87.31	12.69	100.00	85.61	14.39
Christian	100.00	80.85	19.15	100.00	86.36	13.64	100.00	76.00	24.00
Buddhist	100.00	74.19	25.81	100.00	66.67	33.33	100.00	84.62	15.38
Others	100.00	73.33	26.67	100.00	75.00	25.00	100.00	71.43	28.57
Madaripur					**Number**				
Total	**310423**	**235262**	**75161**	**233765**	**176688**	**57077**	**76658**	**58574**	**18084**
Muslim	275783	204661	71122	209272	155029	54243	66511	49632	16879
Hindu	34285	30308	3977	24168	21386	2782	10117	8922	1195
Christian	338	283	55	317	267	50	21	16	5
Buddhist	17	10	7	8	6	2	9	4	5
Others	0	0	0	0	0	0	0	0	0
					Percent				
Total	**100.00**	**75.79**	**24.21**	**100.00**	**75.58**	**24.42**	**100.00**	**76.41**	**23.59**
Muslim	100.00	74.21	25.79	100.00	74.08	25.92	100.00	74.62	25.38
Hindu	100.00	88.40	11.60	100.00	88.49	11.51	100.00	88.19	11.81
Christian	100.00	83.73	16.27	100.00	84.23	15.77	100.00	76.19	23.81
Buddhist	100.00	58.82	41.18	100.00	75.00	25.00	100.00	44.44	55.56
Others	0.00	0.00	0.00	0.00	0.00	0.00	0.00	0.00	0.00
Manikganj					**Number**				
Total	**390076**	**318489**	**71587**	**333092**	**272632**	**60460**	**56984**	**45857**	**11127**
Muslim	355492	288381	67111	306432	249322	57110	49060	39059	10001
Hindu	34416	29962	4454	26548	23211	3337	7868	6751	1117
Christian	111	93	18	59	49	10	52	44	8
Buddhist	21	17	4	19	16	3	2	1	1
Others	36	36	0	34	34	0	2	2	0
					Percent				
Total	**100.00**	**81.65**	**18.35**	**100.00**	**81.85**	**18.15**	**100.00**	**80.47**	**19.53**
Muslim	100.00	81.12	18.88	100.00	81.36	18.64	100.00	79.61	20.39
Hindu	100.00	87.06	12.94	100.00	87.43	12.57	100.00	85.80	14.20
Christian	100.00	83.78	16.22	100.00	83.05	16.95	100.00	84.62	15.38
Buddhist	100.00	80.95	19.05	100.00	84.21	15.79	100.00	50.00	50.00
Others	100.00	100.00	0.00	100.00	100.00	0.00	100.00	100.00	0.00
Munshiganj					**Number**				
Total	**392960**	**294697**	**98263**	**322866**	**240192**	**82674**	**70094**	**54505**	**15589**
Muslim	362844	270458	92386	298958	221142	77816	63886	49316	14570
Hindu	29598	23929	5669	23414	18763	4651	6184	5166	1018
Christian	494	294	200	474	275	199	20	19	1
Buddhist	13	11	2	9	7	2	4	4	0
Others	11	5	6	11	5	6	0	0	0
					Percent				
Total	**100.00**	**74.99**	**25.01**	**100.00**	**74.39**	**25.61**	**100.00**	**77.76**	**22.24**
Muslim	100.00	74.54	25.46	100.00	73.97	26.03	100.00	77.19	22.81
Hindu	100.00	80.85	19.15	100.00	80.14	19.86	100.00	83.54	16.46
Christian	100.00	59.51	40.49	100.00	58.02	41.98	100.00	95.00	5.00
Buddhist	100.00	84.62	15.38	100.00	77.78	22.22	100.00	100.00	0.00
Others	100.00	45.45	54.55	100.00	45.45	54.55	0.00	0.00	0.00
Narayanganj					**Number**				
Total	**990619**	**828387**	**162232**	**585625**	**490943**	**94682**	**404994**	**337444**	**67550**
Muslim	943191	786844	156347	563959	471778	92181	379232	315066	64166
Hindu	46664	40869	5795	21274	18812	2462	25390	22057	3333
Christian	486	432	54	262	237	25	224	195	29

District and Religion	Total			Rural			Urban		
	Total	Male	Female	Total	Male	Female	Total	Male	Female
1	2	3	4	5	6	7	8	9	10
Buddhist	260	227	33	124	110	14	136	117	19
Others	18	15	3	6	6	0	12	9	3
					Percent				
Total	**100.00**	**83.62**	**16.38**	**100.00**	**83.83**	**16.17**	**100.00**	**83.32**	**16.68**
Muslim	100.00	83.42	16.58	100.00	83.65	16.35	100.00	83.08	16.92
Hindu	100.00	87.58	12.42	100.00	88.43	11.57	100.00	86.87	13.13
Christian	100.00	88.89	11.11	100.00	90.46	9.54	100.00	87.05	12.95
Buddhist	100.00	87.31	12.69	100.00	88.71	11.29	100.00	86.03	13.97
Others	100.00	83.33	16.67	100.00	100.00	0.00	100.00	75.00	25.00
Narsingdi					Number				
Total	**611624**	**481339**	**130285**	**460656**	**360076**	**100580**	**150968**	**121263**	**29705**
Muslim	577329	451181	126148	441702	343634	98068	135627	107547	28080
Hindu	34182	30058	4124	18880	16376	2504	15302	13682	1620
Christian	69	63	6	42	39	3	27	24	3
Buddhist	37	31	6	28	24	4	9	7	2
Others	7	6	1	4	3	1	3	3	0
					Percent				
Total	**100.00**	**78.70**	**21.30**	**100.00**	**78.17**	**21.83**	**100.00**	**80.32**	**19.68**
Muslim	100.00	78.15	21.85	100.00	77.80	22.20	100.00	79.30	20.70
Hindu	100.00	87.94	12.06	100.00	86.74	13.26	100.00	89.41	10.59
Christian	100.00	91.30	8.70	100.00	92.86	7.14	100.00	88.89	11.11
Buddhist	100.00	83.78	16.22	100.00	85.71	14.29	100.00	77.78	22.22
Others	100.00	85.71	14.29	100.00	75.00	25.00	100.00	100.00	0.00
Rajbari					Number				
Total	**292931**	**251942**	**40989**	**248521**	**214370**	**34151**	**44410**	**37572**	**6838**
Muslim	266238	227577	38661	228012	195524	32488	38226	32053	6173
Hindu	26566	24249	2317	20410	18755	1655	6156	5494	662
Christian	40	34	6	29	25	4	11	9	2
Buddhist	8	8	0	6	6	0	2	2	0
Others	79	74	5	64	60	4	15	14	1
					Percent				
Total	**100.00**	**86.01**	**13.99**	**100.00**	**86.26**	**13.74**	**100.00**	**84.60**	**15.40**
Muslim	100.00	85.48	14.52	100.00	85.75	14.25	100.00	83.85	16.15
Hindu	100.00	91.28	8.72	100.00	91.89	8.11	100.00	89.25	10.75
Christian	100.00	85.00	15.00	100.00	86.21	13.79	100.00	81.82	18.18
Buddhist	100.00	100.00	0.00	100.00	100.00	0.00	100.00	100.00	0.00
Others	100.00	93.67	6.33	100.00	93.75	6.25	100.00	93.33	6.67
Shariatpur					Number				
Total	**306320**	**237647**	**68673**	**232888**	**180749**	**52139**	**73432**	**56898**	**16534**
Muslim	296020	228835	67185	227002	175807	51195	69018	53028	15990
Hindu	10249	8771	1478	5855	4916	939	4394	3855	539
Christian	24	20	4	14	13	1	10	7	3
Buddhist	25	20	5	15	12	3	10	8	2
Others	2	1	1	2	1	1	0	0	0
					Percent				
Total	**100.00**	**77.58**	**22.42**	**100.00**	**77.61**	**22.39**	**100.00**	**77.48**	**22.52**
Muslim	100.00	77.30	22.70	100.00	77.45	22.55	100.00	76.83	23.17
Hindu	100.00	85.58	14.42	100.00	83.96	16.04	100.00	87.73	12.27
Christian	100.00	83.33	16.67	100.00	92.86	7.14	100.00	70.00	30.00
Buddhist	100.00	80.00	20.00	100.00	80.00	20.00	100.00	80.00	20.00
Others	100.00	50.00	50.00	100.00	50.00	50.00	0.00	0.00	0.00
Tangail					Number				
Total	**1053688**	**842788**	**210900**	**823428**	**656282**	**167146**	**230260**	**186506**	**43754**
Muslim	985015	783797	201218	776586	616218	160368	208429	167579	40850
Hindu	64707	55932	8775	43225	37249	5976	21482	18683	2799
Christian	3428	2583	845	3141	2388	753	287	195	92
Buddhist	51	40	11	35	29	6	16	11	5
Others	487	436	51	441	398	43	46	38	8
					Percent				

District and Religion	Total			Rural			Urban		
	Total	Male	Female	Total	Male	Female	Total	Male	Female
1	2	3	4	5	6	7	8	9	10
Total	**100.00**	**79.98**	**20.02**	**100.00**	**79.70**	**20.30**	**100.00**	**81.00**	**19.00**
Muslim	100.00	79.57	20.43	100.00	79.35	20.65	100.00	80.40	19.60
Hindu	100.00	86.44	13.56	100.00	86.17	13.83	100.00	86.97	13.03
Christian	100.00	75.35	24.65	100.00	76.03	23.97	100.00	67.94	32.06
Buddhist	100.00	78.43	21.57	100.00	82.86	17.14	100.00	68.75	31.25
Others	100.00	89.53	10.47	100.00	90.25	9.75	100.00	82.61	17.39
Khulna Division					**Number**				
Total	**4467197**	**3879745**	**587452**	**3370938**	**2944357**	**426581**	**1096259**	**935388**	**160871**
Muslim	3942764	3401590	541174	2973775	2579740	394035	968989	821850	147139
Hindu	512742	468191	44551	390821	359072	31749	121921	109119	12802
Christian	10791	9152	1639	5706	4963	743	5085	4189	896
Buddhist	182	156	26	108	95	13	74	61	13
Others	718	656	62	528	487	41	190	169	21
					Percent				
Total	**100.00**	**86.85**	**13.15**	**100.00**	**87.35**	**12.65**	**100.00**	**85.33**	**14.67**
Muslim	100.00	86.27	13.73	100.00	86.75	13.25	100.00	84.82	15.18
Hindu	100.00	91.31	8.69	100.00	91.88	8.12	100.00	89.50	10.50
Christian	100.00	84.81	15.19	100.00	86.98	13.02	100.00	82.38	17.62
Buddhist	100.00	85.71	14.29	100.00	87.96	12.04	100.00	82.43	17.57
Others	100.00	91.36	8.64	100.00	92.23	7.77	100.00	88.95	11.05
Bagerhat					**Number**				
Total	**406357**	**350917**	**55440**	**309476**	**268438**	**41038**	**96881**	**82479**	**14402**
Muslim	335943	286932	49011	251623	215688	35935	84320	71244	13076
Hindu	68792	62635	6157	56829	51875	4954	11963	10760	1203
Christian	1603	1338	265	1012	868	144	591	470	121
Buddhist	12	7	5	9	5	4	3	2	1
Others	7	5	2	3	2	1	4	3	1
					Percent				
Total	**100.00**	**86.36**	**13.64**	**100.00**	**86.74**	**13.26**	**100.00**	**85.13**	**14.87**
Muslim	100.00	85.41	14.59	100.00	85.72	14.28	100.00	84.49	15.51
Hindu	100.00	91.05	8.95	100.00	91.28	8.72	100.00	89.94	10.06
Christian	100.00	83.47	16.53	100.00	85.77	14.23	100.00	79.53	20.47
Buddhist	100.00	58.33	41.67	100.00	55.56	44.44	100.00	66.67	33.33
Others	100.00	71.43	28.57	100.00	66.67	33.33	100.00	75.00	25.00
Chuadanga					**Number**				
Total	**325434**	**286354**	**39080**	**247627**	**219883**	**27744**	**77807**	**66471**	**11336**
Muslim	317867	279464	38403	243232	215850	27382	74635	63614	11021
Hindu	7091	6472	619	3963	3653	310	3128	2819	309
Christian	470	414	56	429	377	52	41	37	4
Buddhist	5	4	1	3	3	0	2	1	1
Others	1	0	1	0	0	0	1	0	1
					Percent				
Total	**100.00**	**87.99**	**12.01**	**100.00**	**88.80**	**11.20**	**100.00**	**85.43**	**14.57**
Muslim	100.00	87.92	12.08	100.00	88.74	11.26	100.00	85.23	14.77
Hindu	100.00	91.27	8.73	100.00	92.18	7.82	100.00	90.12	9.88
Christian	100.00	88.09	11.91	100.00	87.88	12.12	100.00	90.24	9.76
Buddhist	100.00	80.00	20.00	100.00	100.00	0.00	100.00	50.00	50.00
Others	100.00	0.00	100.00	0.00	0.00	0.00	100.00	0.00	100.00
Jashore					**Number**				
Total	**791974**	**685263**	**106711**	**610457**	**530560**	**79897**	**181517**	**154703**	**26814**
Muslim	710762	611440	99322	548343	473824	74519	162419	137616	24803
Hindu	79705	72572	7133	60957	55760	5197	18748	16812	1936
Christian	1387	1149	238	1072	903	169	315	246	69
Buddhist	34	28	6	20	17	3	14	11	3
Others	86	74	12	65	56	9	21	18	3
					Percent				
Total	**100.00**	**86.53**	**13.47**	**100.00**	**86.91**	**13.09**	**100.00**	**85.23**	**14.77**
Muslim	100.00	86.03	13.97	100.00	86.41	13.59	100.00	84.73	15.27
Hindu	100.00	91.05	8.95	100.00	91.47	8.53	100.00	89.67	10.33

District and Religion	Total			Rural			Urban		
	Total	Male	Female	Total	Male	Female	Total	Male	Female
1	2	3	4	5	6	7	8	9	10
Christian	100.00	82.84	17.16	100.00	84.24	15.76	100.00	78.10	21.90
Buddhist	100.00	82.35	17.65	100.00	85.00	15.00	100.00	78.57	21.43
Others	100.00	86.05	13.95	100.00	86.15	13.85	100.00	85.71	14.29
Jhenaidah					**Number**				
Total	**516142**	**456297**	**59845**	**408624**	**362362**	**46262**	**107518**	**93935**	**13583**
Muslim	473121	416559	56562	378213	334035	44178	94908	82524	12384
Hindu	42728	39475	3253	30278	28204	2074	12450	11271	1179
Christian	248	225	23	93	88	5	155	137	18
Buddhist	28	24	4	23	21	2	5	3	2
Others	17	14	3	17	14	3	0	0	0
					Percent				
Total	**100.00**	**88.41**	**11.59**	**100.00**	**88.68**	**11.32**	**100.00**	**87.37**	**12.63**
Muslim	100.00	88.04	11.96	100.00	88.32	11.68	100.00	86.95	13.05
Hindu	100.00	92.39	7.61	100.00	93.15	6.85	100.00	90.53	9.47
Christian	100.00	90.73	9.27	100.00	94.62	5.38	100.00	88.39	11.61
Buddhist	100.00	85.71	14.29	100.00	91.30	8.70	100.00	60.00	40.00
Others	100.00	82.35	17.65	100.00	82.35	17.65	0.00	0.00	0.00
Khulna					**Number**				
Total	**658294**	**571748**	**86546**	**390460**	**346278**	**44182**	**267834**	**225470**	**42364**
Muslim	515169	442317	72852	285455	250168	35287	229714	192149	37565
Hindu	139315	126235	13080	103778	95047	8731	35537	31188	4349
Christian	3608	3014	594	1064	912	152	2544	2102	442
Buddhist	45	38	7	16	15	1	29	23	6
Others	157	144	13	147	136	11	10	8	2
					Percent				
Total	**100.00**	**86.85**	**13.15**	**100.00**	**88.68**	**11.32**	**100.00**	**84.18**	**15.82**
Muslim	100.00	85.86	14.14	100.00	87.64	12.36	100.00	83.65	16.35
Hindu	100.00	90.61	9.39	100.00	91.59	8.41	100.00	87.76	12.24
Christian	100.00	83.54	16.46	100.00	85.71	14.29	100.00	82.63	17.37
Buddhist	100.00	84.44	15.56	100.00	93.75	6.25	100.00	79.31	20.69
Others	100.00	91.72	8.28	100.00	92.52	7.48	100.00	80.00	20.00
Kushtia					**Number**				
Total	**562689**	**489970**	**72719**	**443396**	**387484**	**55912**	**119293**	**102486**	**16807**
Muslim	547503	476078	71425	435336	379979	55357	112167	96099	16068
Hindu	15114	13828	1286	8027	7473	554	7087	6355	732
Christian	59	53	6	25	25	0	34	28	6
Buddhist	11	10	1	8	7	1	3	3	0
Others	2	1	1	0	0	0	2	1	1
					Percent				
Total	**100.00**	**87.08**	**12.92**	**100.00**	**87.39**	**12.61**	**100.00**	**85.91**	**14.09**
Muslim	100.00	86.95	13.05	100.00	87.28	12.72	100.00	85.67	14.33
Hindu	100.00	91.49	8.51	100.00	93.10	6.90	100.00	89.67	10.33
Christian	100.00	89.83	10.17	100.00	100.00	0.00	100.00	82.35	17.65
Buddhist	100.00	90.91	9.09	100.00	87.50	12.50	100.00	100.00	0.00
Others	100.00	50.00	50.00	0.00	0.00	0.00	100.00	50.00	50.00
Magura					**Number**				
Total	**252916**	**219344**	**33572**	**204846**	**178555**	**26291**	**48070**	**40789**	**7281**
Muslim	212712	182261	30451	172961	148944	24017	39751	33317	6434
Hindu	40094	36985	3109	31837	29569	2268	8257	7416	841
Christian	61	53	8	31	26	5	30	27	3
Buddhist	7	7	0	4	4	0	3	3	0
Others	42	38	4	13	12	1	29	26	3
					Percent				
Total	**100.00**	**86.73**	**13.27**	**100.00**	**87.17**	**12.83**	**100.00**	**84.85**	**15.15**
Muslim	100.00	85.68	14.32	100.00	86.11	13.89	100.00	83.81	16.19
Hindu	100.00	92.25	7.75	100.00	92.88	7.12	100.00	89.81	10.19
Christian	100.00	86.89	13.11	100.00	83.87	16.13	100.00	90.00	10.00
Buddhist	100.00	100.00	0.00	100.00	100.00	0.00	100.00	100.00	0.00
Others	100.00	90.48	9.52	100.00	92.31	7.69	100.00	89.66	10.34

District and Religion	Total			Rural			Urban		
	Total	Male	Female	Total	Male	Female	Total	Male	Female
1	2	3	4	5	6	7	8	9	10
Meherpur					**Number**				
Total	**194748**	**163000**	**31748**	**152071**	**127383**	**24688**	**42677**	**35617**	**7060**
Muslim	190790	159480	31310	150086	125577	24509	40704	33903	6801
Hindu	2170	1966	204	1193	1085	108	977	881	96
Christian	1782	1549	233	792	721	71	990	828	162
Buddhist	2	2	0	0	0	0	2	2	0
Others	4	3	1	0	0	0	4	3	1
					Percent				
Total	**100.00**	**83.70**	**16.30**	**100.00**	**83.77**	**16.23**	**100.00**	**83.46**	**16.54**
Muslim	100.00	83.59	16.41	100.00	83.67	16.33	100.00	83.29	16.71
Hindu	100.00	90.60	9.40	100.00	90.95	9.05	100.00	90.17	9.83
Christian	100.00	86.92	13.08	100.00	91.04	8.96	100.00	83.64	16.36
Buddhist	100.00	100.00	0.00	0.00	0.00	0.00	100.00	100.00	0.00
Others	100.00	75.00	25.00	0.00	0.00	0.00	100.00	75.00	25.00
Narail					**Number**				
Total	**194478**	**159539**	**34939**	**151024**	**123842**	**27182**	**43454**	**35697**	**7757**
Muslim	162599	130920	31679	126815	102046	24769	35784	28874	6910
Hindu	31822	28568	3254	24172	21762	2410	7650	6806	844
Christian	47	42	5	32	29	3	15	13	2
Buddhist	7	7	0	4	4	0	3	3	0
Others	3	2	1	1	1	0	2	1	1
					Percent				
Total	**100.00**	**82.03**	**17.97**	**100.00**	**82.00**	**18.00**	**100.00**	**82.15**	**17.85**
Muslim	100.00	80.52	19.48	100.00	80.47	19.53	100.00	80.69	19.31
Hindu	100.00	89.77	10.23	100.00	90.03	9.97	100.00	88.97	11.03
Christian	100.00	89.36	10.64	100.00	90.63	9.38	100.00	86.67	13.33
Buddhist	100.00	100.00	0.00	100.00	100.00	0.00	100.00	100.00	0.00
Others	100.00	66.67	33.33	100.00	100.00	0.00	100.00	50.00	50.00
Satkhira					**Number**				
Total	**564165**	**497313**	**66852**	**452957**	**399572**	**53385**	**111208**	**97741**	**13467**
Muslim	476298	416139	60159	381711	333629	48082	94587	82510	12077
Hindu	85911	79455	6456	69787	64644	5143	16124	14811	1313
Christian	1526	1315	211	1156	1014	142	370	301	69
Buddhist	31	29	2	21	19	2	10	10	0
Others	399	375	24	282	266	16	117	109	8
					Percent				
Total	**100.00**	**88.15**	**11.85**	**100.00**	**88.21**	**11.79**	**100.00**	**87.89**	**12.11**
Muslim	100.00	87.37	12.63	100.00	87.40	12.60	100.00	87.23	12.77
Hindu	100.00	92.49	7.51	100.00	92.63	7.37	100.00	91.86	8.14
Christian	100.00	86.17	13.83	100.00	87.72	12.28	100.00	81.35	18.65
Buddhist	100.00	93.55	6.45	100.00	90.48	9.52	100.00	100.00	0.00
Others	100.00	93.98	6.02	100.00	94.33	5.67	100.00	93.16	6.84
Mymensingh Division					**Number**				
Total	**3031881**	**2528844**	**503037**	**2373348**	**1978707**	**394641**	**658533**	**550137**	**108396**
Muslim	2898134	2416410	481724	2287877	1907803	380074	610257	508607	101650
Hindu	118738	103070	15668	72393	62898	9495	46345	40172	6173
Christian	14245	8767	5478	12454	7511	4943	1791	1256	535
Buddhist	165	138	27	109	91	18	56	47	9
Others	599	459	140	515	404	111	84	55	29
					Percent				
Total	**100.00**	**83.41**	**16.59**	**100.00**	**83.37**	**16.63**	**100.00**	**83.54**	**16.46**
Muslim	100.00	83.38	16.62	100.00	83.39	16.61	100.00	83.34	16.66
Hindu	100.00	86.80	13.20	100.00	86.88	13.12	100.00	86.68	13.32
Christian	100.00	61.54	38.46	100.00	60.31	39.69	100.00	70.13	29.87
Buddhist	100.00	83.64	16.36	100.00	83.49	16.51	100.00	83.93	16.07
Others	100.00	76.63	23.37	100.00	78.45	21.55	100.00	65.48	34.52
Jamalpur					**Number**				
Total	**649416**	**537828**	**111588**	**484950**	**401229**	**83721**	**164466**	**136599**	**27867**
Muslim	639162	528989	110173	480218	397207	83011	158944	131782	27162

District and Religion	Total			Rural			Urban		
	Total	Male	Female	Total	Male	Female	Total	Male	Female
1	2	3	4	5	6	7	8	9	10
Hindu	9953	8637	1316	4470	3851	619	5483	4786	697
Christian	263	169	94	235	147	88	28	22	6
Buddhist	26	22	4	16	14	2	10	8	2
Others	12	11	1	11	10	1	1	1	0
					Percent				
Total	**100.00**	**82.82**	**17.18**	**100.00**	**82.74**	**17.26**	**100.00**	**83.06**	**16.94**
Muslim	100.00	82.76	17.24	100.00	82.71	17.29	100.00	82.91	17.09
Hindu	100.00	86.78	13.22	100.00	86.15	13.85	100.00	87.29	12.71
Christian	100.00	64.26	35.74	100.00	62.55	37.45	100.00	78.57	21.43
Buddhist	100.00	84.62	15.38	100.00	87.50	12.50	100.00	80.00	20.00
Others	100.00	91.67	8.33	100.00	90.91	9.09	100.00	100.00	0.00
Mymensingh					**Number**				
Total	**1443758**	**1207297**	**236461**	**1125960**	**940950**	**185010**	**317798**	**266347**	**51451**
Muslim	1385923	1158952	226971	1091741	912901	178840	294182	246051	48131
Hindu	50112	43598	6514	27673	24186	3487	22439	19412	3027
Christian	7465	4537	2928	6394	3735	2659	1071	802	269
Buddhist	94	81	13	56	49	7	38	32	6
Others	164	129	35	96	79	17	68	50	18
					Percent				
Total	**100.00**	**83.62**	**16.38**	**100.00**	**83.57**	**16.43**	**100.00**	**83.81**	**16.19**
Muslim	100.00	83.62	16.38	100.00	83.62	16.38	100.00	83.64	16.36
Hindu	100.00	87.00	13.00	100.00	87.40	12.60	100.00	86.51	13.49
Christian	100.00	60.78	39.22	100.00	58.41	41.59	100.00	74.88	25.12
Buddhist	100.00	86.17	13.83	100.00	87.50	12.50	100.00	84.21	15.79
Others	100.00	78.66	21.34	100.00	82.29	17.71	100.00	73.53	26.47
Netrakona					**Number**				
Total	**544519**	**453899**	**90620**	**461465**	**384705**	**76760**	**83054**	**69194**	**13860**
Muslim	490556	408196	82360	421958	351399	70559	68598	56797	11801
Hindu	49312	42784	6528	35352	30711	4641	13960	12073	1887
Christian	4348	2688	1660	3860	2371	1489	488	317	171
Buddhist	26	20	6	22	16	6	4	4	0
Others	277	211	66	273	208	65	4	3	1
					Percent				
Total	**100.00**	**83.36**	**16.64**	**100.00**	**83.37**	**16.63**	**100.00**	**83.31**	**16.69**
Muslim	100.00	83.21	16.79	100.00	83.28	16.72	100.00	82.80	17.20
Hindu	100.00	86.76	13.24	100.00	86.87	13.13	100.00	86.48	13.52
Christian	100.00	61.82	38.18	100.00	61.42	38.58	100.00	64.96	35.04
Buddhist	100.00	76.92	23.08	100.00	72.73	27.27	100.00	100.00	0.00
Others	100.00	76.17	23.83	100.00	76.19	23.81	100.00	75.00	25.00
Sherpur					**Number**				
Total	**394188**	**329820**	**64368**	**300973**	**251823**	**49150**	**93215**	**77997**	**15218**
Muslim	382493	320273	62220	293960	246296	47664	88533	73977	14556
Hindu	9361	8051	1310	4898	4150	748	4463	3901	562
Christian	2169	1373	796	1965	1258	707	204	115	89
Buddhist	19	15	4	15	12	3	4	3	1
Others	146	108	38	135	107	28	11	1	10
					Percent				
Total	**100.00**	**83.67**	**16.33**	**100.00**	**83.67**	**16.33**	**100.00**	**83.67**	**16.33**
Muslim	100.00	83.73	16.27	100.00	83.79	16.21	100.00	83.56	16.44
Hindu	100.00	86.01	13.99	100.00	84.73	15.27	100.00	87.41	12.59
Christian	100.00	63.30	36.70	100.00	64.02	35.98	100.00	56.37	43.63
Buddhist	100.00	78.95	21.05	100.00	80.00	20.00	100.00	75.00	25.00
Others	100.00	73.97	26.03	100.00	79.26	20.74	100.00	9.09	90.91
Rajshahi Division					**Number**				
Total	**5336924**	**4598010**	**738914**	**4114061**	**3565744**	**548317**	**1222863**	**1032266**	**190597**
Muslim	5006197	4302328	703869	3871023	3346930	524093	1135174	955398	179776
Hindu	299826	269529	30297	217162	196690	20472	82664	72839	9825
Christian	21267	17477	3790	17365	14399	2966	3902	3078	824
Buddhist	270	217	53	197	160	37	73	57	16

District and Religion	Total			Rural			Urban		
	Total	Male	Female	Total	Male	Female	Total	Male	Female
1	2	3	4	5	6	7	8	9	10
Others	9364	8459	905	8314	7565	749	1050	894	156
					Percent				
Total	**100.00**	**86.15**	**13.85**	**100.00**	**86.67**	**13.33**	**100.00**	**84.41**	**15.59**
Muslim	100.00	85.94	14.06	100.00	86.46	13.54	100.00	84.16	15.84
Hindu	100.00	89.90	10.10	100.00	90.57	9.43	100.00	88.11	11.89
Christian	100.00	82.18	17.82	100.00	82.92	17.08	100.00	78.88	21.12
Buddhist	100.00	80.37	19.63	100.00	81.22	18.78	100.00	78.08	21.92
Others	100.00	90.34	9.66	100.00	90.99	9.01	100.00	85.14	14.86
Bogura					Number				
Total	**1018727**	**867802**	**150925**	**768413**	**656192**	**112221**	**250314**	**211610**	**38704**
Muslim	961368	816060	145308	729104	620396	108708	232264	195664	36600
Hindu	56966	51414	5552	39088	35596	3492	17878	15818	2060
Christian	238	190	48	85	76	9	153	114	39
Buddhist	46	38	8	27	24	3	19	14	5
Others	109	100	9	109	100	9	0	0	0
					Percent				
Total	**100.00**	**85.18**	**14.82**	**100.00**	**85.40**	**14.60**	**100.00**	**84.54**	**15.46**
Muslim	100.00	84.89	15.11	100.00	85.09	14.91	100.00	84.24	15.76
Hindu	100.00	90.25	9.75	100.00	91.07	8.93	100.00	88.48	11.52
Christian	100.00	79.83	20.17	100.00	89.41	10.59	100.00	74.51	25.49
Buddhist	100.00	82.61	17.39	100.00	88.89	11.11	100.00	73.68	26.32
Others	100.00	91.74	8.26	100.00	91.74	8.26	0.00	0.00	0.00
Chapainababganj					Number				
Total	**446409**	**365210**	**81199**	**332881**	**276588**	**56293**	**113528**	**88622**	**24906**
Muslim	426741	347985	78756	317662	263171	54491	109079	84814	24265
Hindu	17300	15206	2094	13007	11511	1496	4293	3695	598
Christian	1857	1569	288	1747	1492	255	110	77	33
Buddhist	7	6	1	5	4	1	2	2	0
Others	504	444	60	460	410	50	44	34	10
					Percent				
Total	**100.00**	**81.81**	**18.19**	**100.00**	**83.09**	**16.91**	**100.00**	**78.06**	**21.94**
Muslim	100.00	81.54	18.46	100.00	82.85	17.15	100.00	77.75	22.25
Hindu	100.00	87.90	12.10	100.00	88.50	11.50	100.00	86.07	13.93
Christian	100.00	84.49	15.51	100.00	85.40	14.60	100.00	70.00	30.00
Buddhist	100.00	85.71	14.29	100.00	80.00	20.00	100.00	100.00	0.00
Others	100.00	88.10	11.90	100.00	89.13	10.87	100.00	77.27	22.73
Joypurhat					Number				
Total	**268390**	**232974**	**35416**	**208147**	**181412**	**26735**	**60243**	**51562**	**8681**
Muslim	243036	210155	32881	189288	164331	24957	53748	45824	7924
Hindu	23155	20951	2204	16936	15431	1505	6219	5520	699
Christian	1151	948	203	952	794	158	199	154	45
Buddhist	49	39	10	43	35	8	6	4	2
Others	999	881	118	928	821	107	71	60	11
					Percent				
Total	**100.00**	**86.80**	**13.20**	**100.00**	**87.16**	**12.84**	**100.00**	**85.59**	**14.41**
Muslim	100.00	86.47	13.53	100.00	86.82	13.18	100.00	85.26	14.74
Hindu	100.00	90.48	9.52	100.00	91.11	8.89	100.00	88.76	11.24
Christian	100.00	82.36	17.64	100.00	83.40	16.60	100.00	77.39	22.61
Buddhist	100.00	79.59	20.41	100.00	81.40	18.60	100.00	66.67	33.33
Others	100.00	88.19	11.81	100.00	88.47	11.53	100.00	84.51	15.49
Naogaon					Number				
Total	**761677**	**662722**	**98955**	**652691**	**569983**	**82708**	**108986**	**92739**	**16247**
Muslim	664293	575018	89275	569308	494648	74660	94985	80370	14615
Hindu	85728	77543	8185	72721	66020	6701	13007	11523	1484
Christian	5736	4783	953	5290	4412	878	446	371	75
Buddhist	49	36	13	42	31	11	7	5	2
Others	5871	5342	529	5330	4872	458	541	470	71
					Percent				
Total	**100.00**	**87.01**	**12.99**	**100.00**	**87.33**	**12.67**	**100.00**	**85.09**	**14.91**

District and Religion	Total			Rural			Urban		
	Total	Male	Female	Total	Male	Female	Total	Male	Female
1	2	3	4	5	6	7	8	9	10
Muslim	100.00	86.56	13.44	100.00	86.89	13.11	100.00	84.61	15.39
Hindu	100.00	90.45	9.55	100.00	90.79	9.21	100.00	88.59	11.41
Christian	100.00	83.39	16.61	100.00	83.40	16.60	100.00	83.18	16.82
Buddhist	100.00	73.47	26.53	100.00	73.81	26.19	100.00	71.43	28.57
Others	100.00	90.99	9.01	100.00	91.41	8.59	100.00	86.88	13.12
Natore					**Number**				
Total	**499447**	**435900**	**63547**	**406584**	**356273**	**50311**	**92863**	**79627**	**13236**
Muslim	469268	409091	60177	385878	337693	48185	83390	71398	11992
Hindu	27836	25121	2715	19039	17356	1683	8797	7765	1032
Christian	2180	1542	638	1533	1105	428	647	437	210
Buddhist	11	10	1	9	8	1	2	2	0
Others	152	136	16	125	111	14	27	25	2
					Percent				
Total	**100.00**	**87.28**	**12.72**	**100.00**	**87.63**	**12.37**	**100.00**	**85.75**	**14.25**
Muslim	100.00	87.18	12.82	100.00	87.51	12.49	100.00	85.62	14.38
Hindu	100.00	90.25	9.75	100.00	91.16	8.84	100.00	88.27	11.73
Christian	100.00	70.73	29.27	100.00	72.08	27.92	100.00	67.54	32.46
Buddhist	100.00	90.91	9.09	100.00	88.89	11.11	100.00	100.00	0.00
Others	100.00	89.47	10.53	100.00	88.80	11.20	100.00	92.59	7.41
Pabna					**Number**				
Total	**738056**	**646650**	**91406**	**578331**	**508587**	**69744**	**159725**	**138063**	**21662**
Muslim	718294	628990	89304	566462	497926	68536	151832	131064	20768
Hindu	18526	16710	1816	10971	9988	983	7555	6722	833
Christian	1150	876	274	822	608	214	328	268	60
Buddhist	29	25	4	21	18	3	8	7	1
Others	57	49	8	55	47	8	2	2	0
					Percent				
Total	**100.00**	**87.62**	**12.38**	**100.00**	**87.94**	**12.06**	**100.00**	**86.44**	**13.56**
Muslim	100.00	87.57	12.43	100.00	87.90	12.10	100.00	86.32	13.68
Hindu	100.00	90.20	9.80	100.00	91.04	8.96	100.00	88.97	11.03
Christian	100.00	76.17	23.83	100.00	73.97	26.03	100.00	81.71	18.29
Buddhist	100.00	86.21	13.79	100.00	85.71	14.29	100.00	87.50	12.50
Others	100.00	85.96	14.04	100.00	85.45	14.55	100.00	100.00	0.00
Rajshahi					**Number**				
Total	**766993**	**668579**	**98414**	**495933**	**438506**	**57427**	**271060**	**230073**	**40987**
Muslim	723201	630065	93136	468705	414211	54494	254496	215854	38642
Hindu	33337	29596	3741	19155	17334	1821	14182	12262	1920
Christian	8871	7501	1370	6876	5863	1013	1995	1638	357
Buddhist	55	42	13	32	25	7	23	17	6
Others	1529	1375	154	1165	1073	92	364	302	62
					Percent				
Total	**100.00**	**87.17**	**12.83**	**100.00**	**88.42**	**11.58**	**100.00**	**84.88**	**15.12**
Muslim	100.00	87.12	12.88	100.00	88.37	11.63	100.00	84.82	15.18
Hindu	100.00	88.78	11.22	100.00	90.49	9.51	100.00	86.46	13.54
Christian	100.00	84.56	15.44	100.00	85.27	14.73	100.00	82.11	17.89
Buddhist	100.00	76.36	23.64	100.00	78.13	21.88	100.00	73.91	26.09
Others	100.00	89.93	10.07	100.00	92.10	7.90	100.00	82.97	17.03
Sirajganj					**Number**				
Total	**837225**	**718173**	**119052**	**671081**	**578203**	**92878**	**166144**	**139970**	**26174**
Muslim	799996	684964	115032	644616	554554	90062	155380	130410	24970
Hindu	36978	32988	3990	26245	23454	2791	10733	9534	1199
Christian	84	68	16	60	49	11	24	19	5
Buddhist	24	21	3	18	15	3	6	6	0
Others	143	132	11	142	131	11	1	1	0
					Percent				
Total	**100.00**	**85.78**	**14.22**	**100.00**	**86.16**	**13.84**	**100.00**	**84.25**	**15.75**
Muslim	100.00	85.62	14.38	100.00	86.03	13.97	100.00	83.93	16.07
Hindu	100.00	89.21	10.79	100.00	89.37	10.63	100.00	88.83	11.17
Christian	100.00	80.95	19.05	100.00	81.67	18.33	100.00	79.17	20.83

District and Religion	Total			Rural			Urban		
	Total	Male	Female	Total	Male	Female	Total	Male	Female
1	2	3	4	5	6	7	8	9	10
Buddhist	100.00	87.50	12.50	100.00	83.33	16.67	100.00	100.00	0.00
Others	100.00	92.31	7.69	100.00	92.25	7.75	100.00	100.00	0.00
Rangpur Division					**Number**				
Total	**4465422**	**3887464**	**577958**	**3520086**	**3073808**	**446278**	**945336**	**813656**	**131680**
Muslim	3863907	3342794	521113	3018390	2617816	400574	845517	724978	120539
Hindu	576379	523347	53032	479848	437340	42508	96531	86007	10524
Christian	19040	15918	3122	16520	13884	2636	2520	2034	486
Buddhist	659	570	89	424	365	59	235	205	30
Others	5437	4835	602	4904	4403	501	533	432	101
					Percent				
Total	**100.00**	**87.06**	**12.94**	**100.00**	**87.32**	**12.68**	**100.00**	**86.07**	**13.93**
Muslim	100.00	86.51	13.49	100.00	86.73	13.27	100.00	85.74	14.26
Hindu	100.00	90.80	9.20	100.00	91.14	8.86	100.00	89.10	10.90
Christian	100.00	83.60	16.40	100.00	84.04	15.96	100.00	80.71	19.29
Buddhist	100.00	86.49	13.51	100.00	86.08	13.92	100.00	87.23	12.77
Others	100.00	88.93	11.07	100.00	89.78	10.22	100.00	81.05	18.95
Dinajpur					**Number**				
Total	**831754**	**745256**	**86498**	**677293**	**612311**	**64982**	**154461**	**132945**	**21516**
Muslim	654351	583759	70592	524016	472058	51958	130335	111701	18634
Hindu	161639	148200	13439	139441	128491	10950	22198	19709	2489
Christian	12122	10058	2064	10626	8875	1751	1496	1183	313
Buddhist	131	112	19	118	102	16	13	10	3
Others	3511	3127	384	3092	2785	307	419	342	77
					Percent				
Total	**100.00**	**89.60**	**10.40**	**100.00**	**90.41**	**9.59**	**100.00**	**86.07**	**13.93**
Muslim	100.00	89.21	10.79	100.00	90.08	9.92	100.00	85.70	14.30
Hindu	100.00	91.69	8.31	100.00	92.15	7.85	100.00	88.79	11.21
Christian	100.00	82.97	17.03	100.00	83.52	16.48	100.00	79.08	20.92
Buddhist	100.00	85.50	14.50	100.00	86.44	13.56	100.00	76.92	23.08
Others	100.00	89.06	10.94	100.00	90.07	9.93	100.00	81.62	18.38
Gaibandha					**Number**				
Total	**697306**	**571686**	**125620**	**592317**	**485894**	**106423**	**104989**	**85792**	**19197**
Muslim	648771	529650	119121	554443	453081	101362	94328	76569	17759
Hindu	47300	40996	6304	36681	31805	4876	10619	9191	1428
Christian	988	821	167	973	809	164	15	12	3
Buddhist	33	26	7	29	22	7	4	4	0
Others	214	193	21	191	177	14	23	16	7
					Percent				
Total	**100.00**	**81.98**	**18.02**	**100.00**	**82.03**	**17.97**	**100.00**	**81.72**	**18.28**
Muslim	100.00	81.64	18.36	100.00	81.72	18.28	100.00	81.17	18.83
Hindu	100.00	86.67	13.33	100.00	86.71	13.29	100.00	86.55	13.45
Christian	100.00	83.10	16.90	100.00	83.14	16.86	100.00	80.00	20.00
Buddhist	100.00	78.79	21.21	100.00	75.86	24.14	100.00	100.00	0.00
Others	100.00	90.19	9.81	100.00	92.67	7.33	100.00	69.57	30.43
Kurigram					**Number**				
Total	**603576**	**514138**	**89438**	**474783**	**404498**	**70285**	**128793**	**109640**	**19153**
Muslim	565403	480723	84680	444575	378038	66537	120828	102685	18143
Hindu	38021	33294	4727	30085	26361	3724	7936	6933	1003
Christian	43	33	10	28	22	6	15	11	4
Buddhist	21	15	6	18	13	5	3	2	1
Others	88	73	15	77	64	13	11	9	2
					Percent				
Total	**100.00**	**85.18**	**14.82**	**100.00**	**85.20**	**14.80**	**100.00**	**85.13**	**14.87**
Muslim	100.00	85.02	14.98	100.00	85.03	14.97	100.00	84.98	15.02
Hindu	100.00	87.57	12.43	100.00	87.62	12.38	100.00	87.36	12.64
Christian	100.00	76.74	23.26	100.00	78.57	21.43	100.00	73.33	26.67
Buddhist	100.00	71.43	28.57	100.00	72.22	27.78	100.00	66.67	33.33
Others	100.00	82.95	17.05	100.00	83.12	16.88	100.00	81.82	18.18
Lalmonirhat					**Number**				

District and Religion	Total			Rural			Urban		
	Total	Male	Female	Total	Male	Female	Total	Male	Female
1	2	3	4	5	6	7	8	9	10
Total	**340659**	**304250**	**36409**	**272224**	**243675**	**28549**	**68435**	**60575**	**7860**
Muslim	293229	261060	32169	232772	207658	25114	60457	53402	7055
Hindu	47251	43042	4209	39384	35955	3429	7867	7087	780
Christian	166	137	29	62	56	6	104	81	23
Buddhist	13	11	2	6	6	0	7	5	2
Others	0	0	0	0	0	0	0	0	0
				Percent					
Total	**100.00**	**89.31**	**10.69**	**100.00**	**89.51**	**10.49**	**100.00**	**88.51**	**11.49**
Muslim	100.00	89.03	10.97	100.00	89.21	10.79	100.00	88.33	11.67
Hindu	100.00	91.09	8.91	100.00	91.29	8.71	100.00	90.09	9.91
Christian	100.00	82.53	17.47	100.00	90.32	9.68	100.00	77.88	22.12
Buddhist	100.00	84.62	15.38	100.00	100.00	0.00	100.00	71.43	28.57
Others	0.00	0.00	0.00	0.00	0.00	0.00	0.00	0.00	0.00
Nilphamari					**Number**				
Total	**503366**	**443409**	**59957**	**378838**	**335080**	**43758**	**124528**	**108329**	**16199**
Muslim	423262	370125	53137	311385	273277	38108	111877	96848	15029
Hindu	79794	73026	6768	67263	61642	5621	12531	11384	1147
Christian	272	226	46	159	134	25	113	92	21
Buddhist	17	16	1	13	13	0	4	3	1
Others	21	16	5	18	14	4	3	2	1
				Percent					
Total	**100.00**	**88.09**	**11.91**	**100.00**	**88.45**	**11.55**	**100.00**	**86.99**	**13.01**
Muslim	100.00	87.45	12.55	100.00	87.76	12.24	100.00	86.57	13.43
Hindu	100.00	91.52	8.48	100.00	91.64	8.36	100.00	90.85	9.15
Christian	100.00	83.09	16.91	100.00	84.28	15.72	100.00	81.42	18.58
Buddhist	100.00	94.12	5.88	100.00	100.00	0.00	100.00	75.00	25.00
Others	100.00	76.19	23.81	100.00	77.78	22.22	100.00	66.67	33.33
Panchagarh					**Number**				
Total	**280272**	**253735**	**26537**	**235376**	**213964**	**21412**	**44896**	**39771**	**5125**
Muslim	234161	211157	23004	194567	176222	18345	39594	34935	4659
Hindu	45287	41857	3430	40108	37127	2981	5179	4730	449
Christian	722	632	90	609	534	75	113	98	15
Buddhist	8	8	0	5	5	0	3	3	0
Others	94	81	13	87	76	11	7	5	2
				Percent					
Total	**100.00**	**90.53**	**9.47**	**100.00**	**90.90**	**9.10**	**100.00**	**88.58**	**11.42**
Muslim	100.00	90.18	9.82	100.00	90.57	9.43	100.00	88.23	11.77
Hindu	100.00	92.43	7.57	100.00	92.57	7.43	100.00	91.33	8.67
Christian	100.00	87.53	12.47	100.00	87.68	12.32	100.00	86.73	13.27
Buddhist	100.00	100.00	0.00	100.00	100.00	0.00	100.00	100.00	0.00
Others	100.00	86.17	13.83	100.00	87.36	12.64	100.00	71.43	28.57
Rangpur					**Number**				
Total	**828471**	**712288**	**116183**	**579069**	**497124**	**81945**	**249402**	**215164**	**34238**
Muslim	751959	643928	108031	522441	446435	76006	229518	197493	32025
Hindu	73064	65452	7612	53514	48062	5452	19550	17390	2160
Christian	2217	1827	390	2103	1736	367	114	91	23
Buddhist	395	345	50	210	180	30	185	165	20
Others	836	736	100	801	711	90	35	25	10
				Percent					
Total	**100.00**	**85.98**	**14.02**	**100.00**	**85.85**	**14.15**	**100.00**	**86.27**	**13.73**
Muslim	100.00	85.63	14.37	100.00	85.45	14.55	100.00	86.05	13.95
Hindu	100.00	89.58	10.42	100.00	89.81	10.19	100.00	88.95	11.05
Christian	100.00	82.41	17.59	100.00	82.55	17.45	100.00	79.82	20.18
Buddhist	100.00	87.34	12.66	100.00	85.71	14.29	100.00	89.19	10.81
Others	100.00	88.04	11.96	100.00	88.76	11.24	100.00	71.43	28.57
Thakurgaon					**Number**				
Total	**380018**	**342702**	**37316**	**310186**	**281262**	**28924**	**69832**	**61440**	**8392**
Muslim	292771	262392	30379	234191	211047	23144	58580	51345	7235
Hindu	84023	77480	6543	73372	67897	5475	10651	9583	1068

District and Religion	Total			Rural			Urban		
	Total	Male	Female	Total	Male	Female	Total	Male	Female
1	2	3	4	5	6	7	8	9	10
Christian	2510	2184	326	1960	1718	242	550	466	84
Buddhist	41	37	4	25	24	1	16	13	3
Others	673	609	64	638	576	62	35	33	2
					Percent				
Total	**100.00**	**90.18**	**9.82**	**100.00**	**90.68**	**9.32**	**100.00**	**87.98**	**12.02**
Muslim	100.00	89.62	10.38	100.00	90.12	9.88	100.00	87.65	12.35
Hindu	100.00	92.21	7.79	100.00	92.54	7.46	100.00	89.97	10.03
Christian	100.00	87.01	12.99	100.00	87.65	12.35	100.00	84.73	15.27
Buddhist	100.00	90.24	9.76	100.00	96.00	4.00	100.00	81.25	18.75
Others	100.00	90.49	9.51	100.00	90.28	9.72	100.00	94.29	5.71
Sylhet Division					Number				
Total	**2185317**	**1759814**	**425503**	**1769859**	**1424803**	**345056**	**415458**	**335011**	**80447**
Muslim	1860119	1479847	380272	1509305	1200101	309204	350814	279746	71068
Hindu	318880	275410	43470	254798	220577	34221	64082	54833	9249
Christian	5474	3835	1639	5074	3533	1541	400	302	98
Buddhist	205	179	26	112	94	18	93	85	8
Others	639	543	96	570	498	72	69	45	24
					Percent				
Total	**100.00**	**80.53**	**19.47**	**100.00**	**80.50**	**19.50**	**100.00**	**80.64**	**19.36**
Muslim	100.00	79.56	20.44	100.00	79.51	20.49	100.00	79.74	20.26
Hindu	100.00	86.37	13.63	100.00	86.57	13.43	100.00	85.57	14.43
Christian	100.00	70.06	29.94	100.00	69.63	30.37	100.00	75.50	24.50
Buddhist	100.00	87.32	12.68	100.00	83.93	16.07	100.00	91.40	8.60
Others	100.00	84.98	15.02	100.00	87.37	12.63	100.00	65.22	34.78
Habiganj					Number				
Total	**487384**	**394347**	**93037**	**412859**	**334505**	**78354**	**74525**	**59842**	**14683**
Muslim	404433	322088	82345	345046	275386	69660	59387	46702	12685
Hindu	82108	71577	10531	67021	58481	8540	15087	13096	1991
Christian	599	462	137	565	432	133	34	30	4
Buddhist	40	35	5	25	22	3	15	13	2
Others	204	185	19	202	184	18	2	1	1
					Percent				
Total	**100.00**	**80.91**	**19.09**	**100.00**	**81.02**	**18.98**	**100.00**	**80.30**	**19.70**
Muslim	100.00	79.64	20.36	100.00	79.81	20.19	100.00	78.64	21.36
Hindu	100.00	87.17	12.83	100.00	87.26	12.74	100.00	86.80	13.20
Christian	100.00	77.13	22.87	100.00	76.46	23.54	100.00	88.24	11.76
Buddhist	100.00	87.50	12.50	100.00	88.00	12.00	100.00	86.67	13.33
Others	100.00	90.69	9.31	100.00	91.09	8.91	100.00	50.00	50.00
Moulvibazar					Number				
Total	**441931**	**345991**	**95940**	**379822**	**297799**	**82023**	**62109**	**48192**	**13917**
Muslim	324521	247070	77451	274518	208925	65593	50003	38145	11858
Hindu	113368	96095	17273	101467	86199	15268	11901	9896	2005
Christian	3795	2610	1185	3609	2477	1132	186	133	53
Buddhist	43	37	6	32	26	6	11	11	0
Others	204	179	25	196	172	24	8	7	1
					Percent				
Total	**100.00**	**78.29**	**21.71**	**100.00**	**78.40**	**21.60**	**100.00**	**77.59**	**22.41**
Muslim	100.00	76.13	23.87	100.00	76.11	23.89	100.00	76.29	23.71
Hindu	100.00	84.76	15.24	100.00	84.95	15.05	100.00	83.15	16.85
Christian	100.00	68.77	31.23	100.00	68.63	31.37	100.00	71.51	28.49
Buddhist	100.00	86.05	13.95	100.00	81.25	18.75	100.00	100.00	0.00
Others	100.00	87.75	12.25	100.00	87.76	12.24	100.00	87.50	12.50
Sunamganj					Number				
Total	**525434**	**442267**	**83167**	**444857**	**374535**	**70322**	**80577**	**67732**	**12845**
Muslim	458251	382468	75783	393675	328744	64931	64576	53724	10852
Hindu	66513	59273	7240	50548	45298	5250	15965	13975	1990
Christian	560	426	134	539	408	131	21	18	3
Buddhist	33	29	4	22	18	4	11	11	0
Others	77	71	6	73	67	6	4	4	0

District and Religion	Total			Rural			Urban		
	Total	Male	Female	Total	Male	Female	Total	Male	Female
1	2	3	4	5	6	7	8	9	10
					Percent				
Total	**100.00**	**84.17**	**15.83**	**100.00**	**84.19**	**15.81**	**100.00**	**84.06**	**15.94**
Muslim	100.00	83.46	16.54	100.00	83.51	16.49	100.00	83.19	16.81
Hindu	100.00	89.11	10.89	100.00	89.61	10.39	100.00	87.54	12.46
Christian	100.00	76.07	23.93	100.00	75.70	24.30	100.00	85.71	14.29
Buddhist	100.00	87.88	12.12	100.00	81.82	18.18	100.00	100.00	0.00
Others	100.00	92.21	7.79	100.00	91.78	8.22	100.00	100.00	0.00
Sylhet					**Number**				
Total	**730568**	**577209**	**153359**	**532321**	**417964**	**114357**	**198247**	**159245**	**39002**
Muslim	672914	528221	144693	496066	387046	109020	176848	141175	35673
Hindu	56891	48465	8426	35762	30599	5163	21129	17866	3263
Christian	520	337	183	361	216	145	159	121	38
Buddhist	89	78	11	33	28	5	56	50	6
Others	154	108	46	99	75	24	55	33	22
					Percent				
Total	**100.00**	**79.01**	**20.99**	**100.00**	**78.52**	**21.48**	**100.00**	**80.33**	**19.67**
Muslim	100.00	78.50	21.50	100.00	78.02	21.98	100.00	79.83	20.17
Hindu	100.00	85.19	14.81	100.00	85.56	14.44	100.00	84.56	15.44
Christian	100.00	64.81	35.19	100.00	59.83	40.17	100.00	76.10	23.90
Buddhist	100.00	87.64	12.36	100.00	84.85	15.15	100.00	89.29	10.71
Others	100.00	70.13	29.87	100.00	75.76	24.24	100.00	60.00	40.00

Table P10 Single Year Population by Sex, Division and Location, 2022

Single Year Age, Division & Location	Total		Male		Female	
	Number	Percent	Number	Percent	Number	Percent
1	2	3	4	5	6	7
National						
Total	**165150492**	**100.00**	**81769266**	**49.51**	**83381226**	**50.49**
0	2170243	1.31	1100911	50.73	1069332	49.27
1	3501359	2.12	1793000	51.21	1708359	48.79
2	3301546	2.00	1690244	51.20	1611302	48.80
3	3240132	1.96	1632301	50.38	1607831	49.62
4	3367602	2.04	1730676	51.39	1636926	48.61
5	3173549	1.92	1631479	51.41	1542070	48.59
6	2932804	1.78	1501272	51.19	1431532	48.81
7	3282761	1.99	1696455	51.68	1586306	48.32
8	3226019	1.95	1688971	52.35	1537048	47.65
9	2713731	1.64	1405600	51.80	1308131	48.20
10	3378858	2.05	1809235	53.55	1569623	46.45
11	2941861	1.78	1533599	52.13	1408262	47.87
12	3812403	2.31	2030506	53.26	1781897	46.74
13	2894055	1.75	1455343	50.29	1438712	49.71
14	3305514	2.00	1685288	50.98	1620226	49.02
15	3313650	2.01	1720571	51.92	1593079	48.08
16	3106140	1.88	1608206	51.77	1497934	48.22
17	2999569	1.82	1601974	53.40	1397595	46.59
18	4515166	2.73	2029727	44.95	2485439	55.04
19	2631982	1.59	1109846	42.17	1522136	57.83
20	3861009	2.34	1592645	41.25	2268364	58.75
21	2344211	1.42	1116584	47.63	1227627	52.37
22	4049288	2.45	1836232	45.34	2213056	54.65
23	2310705	1.40	1050301	45.45	1260404	54.54
24	2427155	1.47	1126171	46.39	1300984	53.60
25	4810796	2.91	1995077	41.47	2815719	58.52
26	2721148	1.65	1238159	45.50	1482989	54.49
27	2291744	1.39	1083292	47.26	1208452	52.73
28	3240281	1.96	1511321	46.64	1728960	53.35
29	1314910	0.80	635783	48.35	679127	51.64
30	5243713	3.18	2319133	44.22	2924580	55.77
31	987760	0.60	492231	49.83	495529	50.16
32	2903262	1.76	1417463	48.82	1485799	51.17
33	1510221	0.91	729246	48.28	780975	51.71
34	1475114	0.89	700815	47.51	774299	52.49
35	6155751	3.73	2816819	45.75	3338932	54.24
36	1754401	1.06	848874	48.38	905527	51.61
37	1406038	0.85	687889	48.92	718149	51.07
38	2373138	1.44	1186333	49.99	1186805	50.01
39	1029493	0.62	500729	48.63	528764	51.36
40	5443263	3.30	2674769	49.14	2768494	50.86
41	860969	0.52	456535	53.02	404434	46.97
42	2048366	1.24	1101957	53.79	946409	46.20
43	879619	0.53	470748	53.51	408871	46.48
44	808095	0.49	416972	51.60	391123	48.40
45	4779902	2.89	2296119	48.03	2483783	51.96
46	799728	0.48	423977	53.01	375751	46.98
47	800779	0.48	432726	54.04	368053	45.96
48	1228633	0.74	643825	52.40	584808	47.60
49	656380	0.40	333025	50.73	323355	49.26
50	4511556	2.73	2172099	48.14	2339457	51.85
51	699871	0.42	397688	56.82	302183	43.17
52	1348452	0.82	753771	55.90	594681	44.10
53	621366	0.38	349889	56.31	271477	43.69
54	604206	0.37	328128	54.30	276078	45.69

Single Year Age, Division & Location	Total		Male		Female	
	Number	Percent	Number	Percent	Number	Percent
55	3439797	2.08	1658709	48.22	1781088	51.78
56	654245	0.40	367340	56.15	286905	43.85
57	528095	0.32	307002	58.13	221093	41.86
58	679210	0.41	381723	56.20	297487	43.80
59	429934	0.26	240501	55.94	189433	44.06
60	3601272	2.18	1835516	50.97	1765756	49.03
61	348801	0.21	203293	58.28	145508	41.72
62	827101	0.50	474913	57.42	352188	42.58
63	425926	0.26	257629	60.49	168297	39.51
64	398778	0.24	242338	60.77	156440	39.23
65	2682366	1.62	1413278	52.69	1269088	47.31
66	333057	0.20	200584	60.22	132473	39.77
67	329426	0.20	200363	60.82	129063	39.18
68	367962	0.22	212572	57.77	155390	42.23
69	214316	0.13	126518	59.03	87798	40.97
70	2104834	1.27	1123155	53.36	981679	46.64
71	147554	0.09	91158	61.78	56396	38.22
72	314242	0.19	194212	61.80	120030	38.20
73	122012	0.07	77080	63.17	44932	36.82
74	143177	0.09	83968	58.64	59209	41.35
75	874961	0.53	466124	53.27	408837	46.73
76	104166	0.06	62147	59.66	42019	40.34
77	76974	0.05	46288	60.13	30686	39.87
78	100738	0.06	58221	57.79	42517	42.20
79	70402	0.04	39351	55.89	31051	44.11
80	720725	0.44	338845	47.01	381880	52.98
81	46217	0.03	25547	55.28	20670	44.72
82	85205	0.05	47266	55.47	37939	44.53
83	35234	0.02	19548	55.48	15686	44.52
84	45816	0.03	24666	53.84	21150	46.16
85	251218	0.15	120355	47.91	130863	52.09
86	31670	0.02	17050	53.84	14620	46.16
87	26512	0.02	13892	52.40	12620	47.60
88	22051	0.01	11192	50.76	10859	49.24
89	22612	0.01	10813	47.82	11799	52.18
90	212827	0.13	87630	41.17	125197	58.82
91	15332	0.01	7038	45.90	8294	54.09
92	23704	0.01	11325	47.78	12379	52.22
93	12516	0.01	5861	46.83	6655	53.17
94	12793	0.01	5832	45.58	6961	54.41
95	77658	0.05	33040	42.55	44618	57.45
96	13954	0.01	6372	45.66	7582	54.34
97	11863	0.01	5450	45.94	6413	54.06
98	17578	0.01	7497	42.65	10081	57.35
99	11852	0.01	4739	39.98	7113	60.01
100 & above	23542	0.01	8796	37.36	14746	62.64
Rural						
Total	**113105096**	**100.00**	**55192079**	**48.80**	**57913017**	**51.20**
0	1571132	1.39	797242	50.74	773890	49.26
1	2485940	2.20	1272557	51.19	1213383	48.81
2	2348870	2.08	1201799	51.16	1147071	48.83
3	2306359	2.04	1162246	50.39	1144113	49.61
4	2401530	2.12	1233894	51.38	1167636	48.62
5	2254877	1.99	1157536	51.33	1097341	48.67
6	2078110	1.84	1061744	51.09	1016366	48.91
7	2331886	2.06	1200085	51.46	1131801	48.54
8	2278669	2.01	1186467	52.07	1092202	47.93
9	1895853	1.68	975653	51.46	920200	48.54
10	2385058	2.11	1269541	53.23	1115517	46.77
11	2042455	1.81	1056872	51.74	985583	48.25

Single Year Age, Division & Location	Total		Male		Female	
	Number	Percent	Number	Percent	Number	Percent
12	2675976	2.37	1416175	52.92	1259801	47.08
13	2014027	1.78	1005509	49.92	1008518	50.07
14	2302938	2.04	1164954	50.58	1137984	49.41
15	2319488	2.05	1202631	51.85	1116857	48.15
16	2141034	1.89	1105674	51.64	1035360	48.36
17	2007404	1.77	1069434	53.27	937970	46.72
18	3041277	2.69	1340093	44.06	1701184	55.93
19	1738526	1.54	710634	40.87	1027892	59.12
20	2576992	2.28	1035277	40.17	1541715	59.82
21	1483921	1.31	692560	46.67	791361	53.33
22	2627685	2.32	1161758	44.21	1465927	55.78
23	1462709	1.29	644426	44.05	818283	55.94
24	1510191	1.34	679226	44.97	830965	55.02
25	3178732	2.81	1271430	40.00	1907302	60.00
26	1708403	1.51	749636	43.88	958767	56.12
27	1448087	1.28	662517	45.75	785570	54.25
28	2065150	1.83	926321	44.85	1138829	55.14
29	807017	0.71	374565	46.41	432452	53.58
30	3425428	3.03	1460937	42.65	1964491	57.35
31	622634	0.55	299923	48.17	322711	51.83
32	1855009	1.64	878586	47.36	976423	52.63
33	986993	0.87	463790	46.99	523203	53.01
34	962763	0.85	441491	45.85	521272	54.14
35	4142044	3.66	1831156	44.21	2310888	55.79
36	1153092	1.02	542419	47.04	610673	52.96
37	943969	0.83	451940	47.87	492029	52.12
38	1538032	1.36	749157	48.71	788875	51.29
39	703110	0.62	331449	47.14	371661	52.86
40	3671968	3.25	1746462	47.56	1925506	52.44
41	592658	0.52	307901	51.95	284757	48.04
42	1350380	1.19	710670	52.63	639710	47.37
43	584503	0.52	306986	52.52	277517	47.48
44	554356	0.49	279345	50.39	275011	49.61
45	3322296	2.94	1541245	46.39	1781051	53.61
46	539196	0.48	279683	51.87	259513	48.13
47	544620	0.48	288007	52.88	256613	47.12
48	818296	0.72	416709	50.92	401587	49.07
49	465792	0.41	230517	49.49	235275	50.51
50	3160514	2.79	1482987	46.92	1677527	53.08
51	487018	0.43	273069	56.07	213949	43.93
52	918413	0.81	505488	55.04	412925	44.96
53	425015	0.38	235773	55.47	189242	44.52
54	425011	0.38	226459	53.28	198552	46.72
55	2471405	2.19	1168844	47.29	1302561	52.70
56	452200	0.40	249774	55.23	202426	44.76
57	372521	0.33	214125	57.48	158396	42.52
58	470364	0.42	259806	55.23	210558	44.76
59	312785	0.28	171870	54.95	140915	45.05
60	2621844	2.32	1324487	50.52	1297357	49.48
61	253191	0.22	145545	57.48	107646	42.51
62	594829	0.53	338449	56.90	256380	43.10
63	308496	0.27	184614	59.84	123882	40.16
64	296006	0.26	178846	60.42	117160	39.58
65	1991551	1.76	1044471	52.44	947080	47.55
66	244438	0.22	146320	59.86	98118	40.14
67	240824	0.21	144933	60.18	95891	39.82
68	265383	0.23	151334	57.02	114049	42.97
69	158540	0.14	91876	57.95	66664	42.05
70	1582567	1.40	844112	53.34	738455	46.66
71	108134	0.10	65989	61.02	42145	38.97

Single Year Age, Division & Location	Total		Male		Female	
	Number	Percent	Number	Percent	Number	Percent
72	227662	0.20	139845	61.43	87817	38.57
73	87569	0.08	54525	62.26	33044	37.73
74	107549	0.10	62466	58.08	45083	41.92
75	662058	0.59	354521	53.55	307537	46.45
76	75318	0.07	44661	59.30	30657	40.70
77	57630	0.05	34258	59.44	23372	40.56
78	73364	0.06	42204	57.53	31160	42.47
79	54382	0.05	30153	55.45	24229	44.55
80	557492	0.49	264160	47.38	293332	52.62
81	35350	0.03	19340	54.71	16010	45.29
82	64317	0.06	35561	55.29	28756	44.71
83	26520	0.02	14534	54.80	11986	45.20
84	35565	0.03	19110	53.73	16455	46.27
85	194181	0.17	94196	48.51	99985	51.49
86	23635	0.02	12714	53.79	10921	46.21
87	20354	0.02	10658	52.36	9696	47.64
88	16697	0.01	8463	50.69	8234	49.31
89	18000	0.02	8642	48.01	9358	51.99
90	166909	0.15	70018	41.95	96891	58.05
91	11951	0.01	5522	46.20	6429	53.79
92	18138	0.02	8778	48.40	9360	51.60
93	9663	0.01	4505	46.62	5158	53.38
94	10159	0.01	4683	46.09	5476	53.90
95	60626	0.05	26484	43.68	34142	56.32
96	10792	0.01	5015	46.47	5777	53.53
97	9217	0.01	4259	46.21	4958	53.79
98	13477	0.01	5884	43.66	7593	56.34
99	9013	0.01	3677	40.79	5336	59.20
100 & above	19024	0.02	7243	38.07	11781	61.93
Urban						
Total	**52045396**	**100.00**	**26577187**	**51.06**	**25468209**	**48.93**
0	599111	1.15	303669	50.69	295442	49.31
1	1015419	1.95	520443	51.25	494976	48.75
2	952676	1.83	488445	51.27	464231	48.73
3	933773	1.79	470055	50.34	463718	49.66
4	966072	1.86	496782	51.42	469290	48.58
5	918672	1.77	473943	51.59	444729	48.41
6	854694	1.64	439528	51.43	415166	48.57
7	950875	1.83	496370	52.20	454505	47.80
8	947350	1.82	502504	53.04	444846	46.96
9	817878	1.57	429947	52.57	387931	47.43
10	993800	1.91	539694	54.31	454106	45.69
11	899406	1.73	476727	53.00	422679	47.00
12	1136427	2.18	614331	54.06	522096	45.94
13	880028	1.69	449834	51.12	430194	48.88
14	1002576	1.93	520334	51.90	482242	48.10
15	994162	1.91	517940	52.10	476222	47.90
16	965106	1.85	502532	52.07	462574	47.93
17	992165	1.91	532540	53.67	459625	46.32
18	1473889	2.83	689634	46.79	784255	53.21
19	893456	1.72	399212	44.68	494244	55.31
20	1284017	2.47	557368	43.40	726649	56.59
21	860290	1.65	424024	49.28	436266	50.71
22	1421603	2.73	674474	47.44	747129	52.55
23	847996	1.63	405875	47.86	442121	52.13
24	916964	1.76	446945	48.74	470019	51.25
25	1632064	3.14	723647	44.33	908417	55.65
26	1012745	1.95	488523	48.23	524222	51.75
27	843657	1.62	420775	49.87	422882	50.12
28	1175131	2.26	585000	49.77	590131	50.21

Single Year Age, Division & Location	Total		Male		Female	
	Number	Percent	Number	Percent	Number	Percent
29	507893	0.98	261218	51.42	246675	48.56
30	1818285	3.49	858196	47.19	960089	52.79
31	365126	0.70	192308	52.66	172818	47.33
32	1048253	2.01	538877	51.40	509376	48.59
33	523228	1.01	265456	50.73	257772	49.26
34	512351	0.98	259324	50.61	253027	49.38
35	2013707	3.87	985663	48.94	1028044	51.04
36	601309	1.16	306455	50.96	294854	49.03
37	462069	0.89	235949	51.06	226120	48.93
38	835106	1.60	437176	52.34	397930	47.65
39	326383	0.63	169280	51.86	157103	48.13
40	1771295	3.40	928307	52.40	842988	47.59
41	268311	0.52	148634	55.39	119677	44.60
42	697986	1.34	391287	56.06	306699	43.94
43	295116	0.57	163762	55.49	131354	44.51
44	253739	0.49	137627	54.24	116112	45.76
45	1457606	2.80	754874	51.78	702732	48.21
46	260532	0.50	144294	55.38	116238	44.61
47	256159	0.49	144719	56.49	111440	43.50
48	410337	0.79	227116	55.35	183221	44.65
49	190588	0.37	102508	53.78	88080	46.21
50	1351042	2.60	689112	51.00	661930	48.99
51	212853	0.41	124619	58.54	88234	41.45
52	430039	0.83	248283	57.73	181756	42.26
53	196351	0.38	114116	58.12	82235	41.88
54	179195	0.34	101669	56.73	77526	43.26
55	968392	1.86	489865	50.58	478527	49.41
56	202045	0.39	117566	58.19	84479	41.81
57	155574	0.30	92877	59.70	62697	40.30
58	208846	0.40	121917	58.37	86929	41.62
59	117149	0.23	68631	58.58	48518	41.42
60	979428	1.88	511029	52.17	468399	47.82
61	95610	0.18	57748	60.40	37862	39.60
62	232272	0.45	136464	58.75	95808	41.25
63	117430	0.23	73015	62.18	44415	37.82
64	102772	0.20	63492	61.78	39280	38.22
65	690815	1.33	368807	53.39	322008	46.61
66	88619	0.17	54264	61.23	34355	38.77
67	88602	0.17	55430	62.56	33172	37.44
68	102579	0.20	61238	59.70	41341	40.30
69	55776	0.11	34642	62.11	21134	37.89
70	522267	1.00	279043	53.43	243224	46.57
71	39420	0.08	25169	63.85	14251	36.15
72	86580	0.17	54367	62.79	32213	37.20
73	34443	0.07	22555	65.48	11888	34.51
74	35628	0.07	21502	60.35	14126	39.65
75	212903	0.41	111603	52.42	101300	47.58
76	28848	0.06	17486	60.61	11362	39.38
77	19344	0.04	12030	62.19	7314	37.81
78	27374	0.05	16017	58.51	11357	41.49
79	16020	0.03	9198	57.42	6822	42.58
80	163233	0.31	74685	45.75	88548	54.25
81	10867	0.02	6207	57.12	4660	42.88
82	20888	0.04	11705	56.03	9183	43.96
83	8714	0.02	5014	57.54	3700	42.46
84	10251	0.02	5556	54.20	4695	45.80
85	57037	0.11	26159	45.86	30878	54.13
86	8035	0.02	4336	53.96	3699	46.04
87	6158	0.01	3234	52.52	2924	47.48
88	5354	0.01	2729	50.97	2625	49.03

Single Year Age, Division & Location	Total		Male		Female	
	Number	Percent	Number	Percent	Number	Percent
89	4612	0.01	2171	47.06	2441	52.92
90	45918	0.09	17612	38.35	28306	61.64
91	3381	0.01	1516	44.84	1865	55.16
92	5566	0.01	2547	45.76	3019	54.24
93	2853	0.01	1356	47.53	1497	52.47
94	2634	0.01	1149	43.62	1485	56.38
95	17032	0.03	6556	38.49	10476	61.51
96	3162	0.01	1357	42.92	1805	57.08
97	2646	0.01	1191	45.01	1455	54.99
98	4101	0.01	1613	39.33	2488	60.67
99	2839	0.01	1062	37.39	1777	62.57
100 & above	4518	0.01	1553	34.37	2965	65.63
Barishal Division						
Total	**9099779**	**100.00**	**4439616**	**48.79**	**4660163**	**51.21**
0	111913	1.23	56959	50.90	54954	49.10
1	206028	2.26	105429	51.17	100599	48.83
2	191375	2.10	98157	51.29	93218	48.71
3	182184	2.00	91320	50.12	90864	49.87
4	190799	2.10	97824	51.27	92975	48.73
5	180482	1.98	92388	51.19	88094	48.81
6	166221	1.83	84919	51.09	81302	48.91
7	182265	2.00	93455	51.27	88810	48.73
8	183009	2.01	95440	52.15	87569	47.85
9	153170	1.68	79297	51.77	73873	48.23
10	189982	2.09	101721	53.54	88261	46.46
11	169010	1.86	87197	51.59	81813	48.41
12	214211	2.35	114323	53.37	99888	46.63
13	166694	1.83	83060	49.83	83634	50.17
14	188842	2.08	95765	50.71	93077	49.29
15	186656	2.05	96700	51.81	89956	48.19
16	163243	1.79	85330	52.27	77913	47.73
17	156500	1.72	84057	53.71	72443	46.29
18	237701	2.61	105083	44.21	132618	55.79
19	133123	1.46	53072	39.86	80051	60.13
20	199761	2.20	76774	38.43	122987	61.56
21	112316	1.23	51094	45.49	61222	54.51
22	205061	2.25	88350	43.08	116711	56.91
23	111466	1.22	48705	43.69	62761	56.30
24	111913	1.23	50125	44.79	61788	55.21
25	272778	3.00	106903	39.19	165875	60.80
26	129032	1.42	56089	43.47	72943	56.53
27	112874	1.24	51135	45.30	61739	54.69
28	161820	1.78	71505	44.19	90315	55.81
29	60287	0.66	27240	45.18	33047	54.81
30	299145	3.29	127242	42.53	171903	57.46
31	45912	0.50	21666	47.19	24246	52.81
32	143999	1.58	67139	46.62	76860	53.37
33	69433	0.76	32065	46.18	37368	53.82
34	65254	0.72	29095	44.59	36159	55.41
35	354498	3.90	157863	44.53	196635	55.46
36	80650	0.89	37195	46.12	43455	53.88
37	67071	0.74	31449	46.89	35622	53.11
38	125326	1.38	59181	47.22	66145	52.77
39	49868	0.55	22983	46.09	26885	53.91
40	309064	3.40	149804	48.47	159260	51.53
41	40658	0.45	20960	51.55	19698	48.45
42	103113	1.13	54362	52.72	48751	47.28
43	40949	0.45	21063	51.43	19886	48.56
44	42393	0.47	20947	49.41	21446	50.59
45	286904	3.15	136425	47.55	150479	52.45

Single Year Age, Division & Location	Total		Male		Female	
	Number	Percent	Number	Percent	Number	Percent
46	42223	0.46	21766	51.55	20457	48.45
47	39060	0.43	20513	52.51	18547	47.48
48	68219	0.75	34443	50.49	33776	49.51
49	35314	0.39	17422	49.33	17892	50.66
50	263604	2.90	124165	47.10	139439	52.90
51	33681	0.37	18651	55.37	15030	44.62
52	69929	0.77	38540	55.11	31389	44.89
53	31233	0.34	17209	55.10	14024	44.90
54	32756	0.36	17445	53.26	15311	46.74
55	205259	2.26	96326	46.93	108933	53.07
56	34057	0.37	18707	54.93	15350	45.07
57	26671	0.29	15233	57.11	11438	42.88
58	40397	0.44	22023	54.52	18374	45.48
59	25240	0.28	13970	55.35	11270	44.65
60	225892	2.48	113145	50.09	112747	49.91
61	20200	0.22	11611	57.48	8589	42.52
62	47117	0.52	26535	56.32	20582	43.68
63	25245	0.28	15235	60.35	10010	39.65
64	24827	0.27	15294	61.60	9533	38.40
65	174537	1.92	91988	52.70	82549	47.29
66	21308	0.23	13115	61.55	8193	38.45
67	18993	0.21	11762	61.93	7231	38.07
68	23926	0.26	14055	58.74	9871	41.26
69	13380	0.15	8046	60.13	5334	39.87
70	146668	1.61	80927	55.18	65741	44.82
71	9331	0.10	5849	62.68	3482	37.32
72	20260	0.22	13031	64.32	7229	35.68
73	8079	0.09	5285	65.42	2794	34.58
74	9606	0.11	5981	62.26	3625	37.74
75	62189	0.68	35070	56.39	27119	43.61
76	6957	0.08	4347	62.48	2610	37.52
77	4659	0.05	3031	65.06	1628	34.94
78	7180	0.08	4448	61.95	2732	38.05
79	4561	0.05	2817	61.76	1744	38.24
80	51453	0.57	26357	51.23	25096	48.77
81	3074	0.03	1852	60.25	1222	39.75
82	5613	0.06	3402	60.61	2211	39.39
83	2372	0.03	1412	59.53	960	40.47
84	2849	0.03	1670	58.62	1179	41.38
85	18055	0.20	9496	52.59	8559	47.41
86	2226	0.02	1286	57.77	940	42.23
87	1760	0.02	982	55.80	778	44.20
88	1591	0.02	872	54.81	719	45.19
89	1506	0.02	799	53.05	707	46.95
90	15336	0.17	6918	45.11	8418	54.89
91	1010	0.01	495	49.01	515	50.99
92	1649	0.02	850	51.55	799	48.45
93	884	0.01	474	53.62	410	46.38
94	962	0.01	500	51.92	462	47.98
95	5974	0.07	2776	46.47	3198	53.53
96	1084	0.01	535	49.35	549	50.65
97	964	0.01	474	49.17	490	50.83
98	1537	0.02	682	44.37	855	55.63
99	837	0.01	388	46.36	449	53.64
100 & above	1532	0.02	556	36.29	976	63.71
Rural						
Total	**6812647**	**100.00**	**3301967**	**48.47**	**3510680**	**51.53**
0	83701	1.23	42675	50.98	41026	49.01
1	156821	2.30	80254	51.18	76567	48.82
2	145821	2.14	74844	51.33	70977	48.67

Single Year Age, Division & Location	Total		Male		Female	
	Number	Percent	Number	Percent	Number	Percent
3	139219	2.04	69851	50.17	69368	49.83
4	144878	2.13	74191	51.21	70687	48.79
5	136859	2.01	70016	51.16	66843	48.84
6	125445	1.84	63967	50.99	61478	49.01
7	137715	2.02	70451	51.16	67264	48.84
8	138265	2.03	71717	51.87	66548	48.13
9	114513	1.68	58966	51.49	55547	48.51
10	143369	2.10	76321	53.23	67048	46.77
11	126374	1.85	64789	51.27	61585	48.73
12	161199	2.37	85386	52.97	75813	47.03
13	124978	1.83	61745	49.40	63233	50.59
14	141590	2.08	71008	50.15	70582	49.85
15	140794	2.07	72713	51.64	68081	48.35
16	121815	1.79	63420	52.06	58395	47.94
17	115111	1.69	61868	53.75	53243	46.25
18	177843	2.61	77620	43.64	100223	56.35
19	97908	1.44	38461	39.28	59447	60.72
20	149882	2.20	56807	37.90	93075	62.10
21	79727	1.17	36093	45.27	43634	54.73
22	150598	2.21	64215	42.64	86383	57.36
23	80404	1.18	34838	43.33	45566	56.67
24	79220	1.16	35130	44.34	44090	55.65
25	205389	3.01	79824	38.86	125565	61.13
26	92121	1.35	39712	43.11	52409	56.89
27	81055	1.19	36548	45.09	44507	54.91
28	117882	1.73	51546	43.73	66336	56.27
29	42372	0.62	18972	44.77	23400	55.22
30	222047	3.26	93460	42.09	128587	57.91
31	32087	0.47	15001	46.75	17086	53.25
32	103411	1.52	47720	46.15	55691	53.85
33	50640	0.74	23146	45.71	27494	54.29
34	46746	0.69	20453	43.75	26293	56.24
35	264580	3.88	116240	43.93	148340	56.06
36	58093	0.85	26538	45.68	31555	54.32
37	48978	0.72	22557	46.06	26421	53.94
38	90552	1.33	42148	46.54	48404	53.45
39	36664	0.54	16508	45.02	20156	54.97
40	230908	3.39	110067	47.67	120841	52.33
41	29771	0.44	15156	50.91	14615	49.09
42	74604	1.10	38848	52.07	35756	47.93
43	29485	0.43	14912	50.57	14573	49.42
44	31809	0.47	15448	48.56	16361	51.44
45	216660	3.18	100837	46.54	115823	53.46
46	30771	0.45	15554	50.55	15217	49.45
47	28816	0.42	14928	51.80	13888	48.19
48	50160	0.74	24935	49.71	25225	50.29
49	27099	0.40	13133	48.46	13966	51.54
50	200957	2.95	93322	46.44	107635	53.56
51	24864	0.36	13637	54.85	11227	45.15
52	51486	0.76	28026	54.43	23460	45.57
53	23082	0.34	12574	54.48	10508	45.52
54	25015	0.37	13150	52.57	11865	47.43
55	157501	2.31	73039	46.37	84462	53.63
56	25139	0.37	13633	54.23	11506	45.77
57	20029	0.29	11274	56.29	8755	43.71
58	30342	0.45	16384	54.00	13958	46.00
59	19398	0.28	10530	54.28	8868	45.72
60	175775	2.58	87630	49.85	88145	50.15
61	15325	0.22	8714	56.86	6611	43.14
62	36037	0.53	20219	56.11	15818	43.89

Single Year Age, Division & Location	Total		Male		Female	
	Number	Percent	Number	Percent	Number	Percent
63	19447	0.29	11718	60.26	7729	39.74
64	19448	0.29	11909	61.24	7539	38.76
65	136572	2.00	71878	52.63	64694	47.37
66	16216	0.24	10047	61.96	6169	38.04
67	14639	0.21	9047	61.80	5592	38.20
68	18486	0.27	10830	58.58	7656	41.42
69	10419	0.15	6248	59.97	4171	40.03
70	115387	1.69	63926	55.40	51461	44.60
71	7081	0.10	4474	63.18	2607	36.82
72	15559	0.23	10091	64.86	5468	35.14
73	6235	0.09	4069	65.26	2166	34.74
74	7676	0.11	4777	62.23	2899	37.77
75	48910	0.72	27837	56.91	21073	43.08
76	5264	0.08	3325	63.16	1939	36.84
77	3641	0.05	2346	64.43	1295	35.57
78	5503	0.08	3425	62.24	2078	37.76
79	3643	0.05	2225	61.08	1418	38.92
80	40965	0.60	21093	51.49	19872	48.51
81	2359	0.03	1422	60.28	937	39.72
82	4431	0.07	2702	60.98	1729	39.02
83	1857	0.03	1104	59.45	753	40.55
84	2263	0.03	1333	58.90	930	41.10
85	14271	0.21	7614	53.35	6657	46.65
86	1727	0.03	1015	58.77	712	41.23
87	1368	0.02	772	56.43	596	43.57
88	1238	0.02	670	54.12	568	45.88
89	1187	0.02	637	53.66	550	46.34
90	12179	0.18	5561	45.66	6618	54.33
91	785	0.01	400	50.96	385	49.04
92	1261	0.02	656	52.02	605	47.98
93	709	0.01	386	54.44	323	45.56
94	785	0.01	415	52.80	370	47.07
95	4708	0.07	2237	47.51	2471	52.49
96	857	0.01	441	51.46	416	48.54
97	787	0.01	373	47.40	414	52.60
98	1192	0.02	539	45.22	653	54.78
99	649	0.01	303	46.69	346	53.31
100 & above	1244	0.02	453	36.41	791	63.59
Urban						
Total	**2287132**	**100.00**	**1137649**	**49.74**	**1149483**	**50.25**
0	28212	1.23	14284	50.63	13928	49.37
1	49207	2.15	25175	51.16	24032	48.84
2	45554	1.99	23313	51.18	22241	48.82
3	42965	1.88	21469	49.97	21496	50.03
4	45921	2.01	23633	51.46	22288	48.54
5	43623	1.91	22372	51.28	21251	48.72
6	40776	1.78	20952	51.38	19824	48.62
7	44550	1.95	23004	51.64	21546	48.36
8	44744	1.96	23723	53.02	21021	46.98
9	38657	1.69	20331	52.59	18326	47.41
10	46613	2.04	25400	54.49	21213	45.51
11	42636	1.86	22408	52.56	20228	47.44
12	53012	2.32	28937	54.58	24075	45.41
13	41716	1.82	21315	51.10	20401	48.90
14	47252	2.07	24757	52.39	22495	47.61
15	45862	2.01	23987	52.30	21875	47.70
16	41428	1.81	21910	52.88	19518	47.11
17	41389	1.81	22189	53.61	19200	46.39
18	59858	2.62	27463	45.87	32395	54.11
19	35215	1.54	14611	41.48	20604	58.50

Single Year Age, Division & Location	Total		Male		Female	
	Number	Percent	Number	Percent	Number	Percent
20	49879	2.18	19967	40.03	29912	59.96
21	32589	1.42	15001	46.03	17588	53.97
22	54463	2.38	24135	44.31	30328	55.68
23	31062	1.36	13867	44.63	17195	55.34
24	32693	1.43	14995	45.86	17698	54.13
25	67389	2.95	27079	40.17	40310	59.79
26	36911	1.61	16377	44.36	20534	55.63
27	31819	1.39	14587	45.83	17232	54.14
28	43938	1.92	19959	45.42	23979	54.57
29	17915	0.78	8268	46.14	9647	53.83
30	77098	3.37	33782	43.81	43316	56.17
31	13825	0.60	6665	48.20	7160	51.78
32	40588	1.77	19419	47.83	21169	52.15
33	18793	0.82	8919	47.46	9874	52.54
34	18508	0.81	8642	46.69	9866	53.31
35	89918	3.93	41623	46.28	48295	53.70
36	22557	0.99	10657	47.24	11900	52.75
37	18093	0.79	8892	49.14	9201	50.84
38	34774	1.52	17033	48.97	17741	51.01
39	13204	0.58	6475	49.04	6729	50.96
40	78156	3.42	39737	50.83	38419	49.15
41	10887	0.48	5804	53.31	5083	46.68
42	28509	1.25	15514	54.42	12995	45.58
43	11464	0.50	6151	53.65	5313	46.34
44	10584	0.46	5499	51.96	5085	48.04
45	70244	3.07	35588	50.66	34656	49.33
46	11452	0.50	6212	54.24	5240	45.76
47	10244	0.45	5585	54.51	4659	45.47
48	18059	0.79	9508	52.64	8551	47.35
49	8215	0.36	4289	52.21	3926	47.79
50	62647	2.74	30843	49.23	31804	50.76
51	8817	0.39	5014	56.86	3803	43.13
52	18443	0.81	10514	57.00	7929	42.99
53	8151	0.36	4635	56.86	3516	43.14
54	7741	0.34	4295	55.48	3446	44.51
55	47758	2.09	23287	48.76	24471	51.24
56	8918	0.39	5074	56.90	3844	43.10
57	6642	0.29	3959	59.61	2683	40.39
58	10055	0.44	5639	56.08	4416	43.92
59	5842	0.26	3440	58.87	2402	41.11
60	50117	2.19	25515	50.91	24602	49.09
61	4875	0.21	2897	59.43	1978	40.57
62	11080	0.48	6316	57.00	4764	43.00
63	5798	0.25	3517	60.66	2281	39.34
64	5379	0.24	3385	62.93	1994	37.07
65	37965	1.66	20110	52.97	17855	47.03
66	5092	0.22	3068	60.25	2024	39.75
67	4354	0.19	2715	62.36	1639	37.64
68	5440	0.24	3225	59.28	2215	40.72
69	2961	0.13	1798	60.72	1163	39.28
70	31281	1.37	17001	54.35	14280	45.65
71	2250	0.10	1375	61.11	875	38.89
72	4701	0.21	2940	62.54	1761	37.46
73	1844	0.08	1216	65.94	628	34.06
74	1930	0.08	1204	62.38	726	37.62
75	13279	0.58	7233	54.47	6046	45.53
76	1693	0.07	1022	60.37	671	39.63
77	1018	0.04	685	67.29	333	32.71
78	1677	0.07	1023	61.00	654	39.00
79	918	0.04	592	64.49	326	35.51

Single Year Age, Division & Location	Total		Male		Female	
	Number	Percent	Number	Percent	Number	Percent
80	10488	0.46	5264	50.19	5224	49.81
81	715	0.03	430	60.14	285	39.86
82	1182	0.05	700	59.22	482	40.78
83	515	0.02	308	59.81	207	40.19
84	586	0.03	337	57.51	249	42.49
85	3784	0.17	1882	49.74	1902	50.26
86	499	0.02	271	54.31	228	45.69
87	392	0.02	210	53.57	182	46.43
88	353	0.02	202	57.22	151	42.78
89	319	0.01	162	50.78	157	49.22
90	3157	0.14	1357	42.98	1800	57.02
91	225	0.01	95	42.22	130	57.78
92	388	0.02	194	50.00	194	50.00
93	175	0.01	88	50.29	87	49.71
94	177	0.01	85	48.02	92	51.98
95	1266	0.06	539	42.58	727	57.42
96	227	0.01	94	41.41	133	58.59
97	177	0.01	101	57.06	76	42.94
98	345	0.02	143	41.45	202	58.55
99	188	0.01	85	45.21	103	54.79
100 & above	288	0.01	103	35.76	185	64.24
Chattogram Division						
Total	**33201024**	**100.00**	**16035140**	**48.30**	**17165884**	**51.70**
0	478281	1.44	242085	50.62	236196	49.38
1	791437	2.38	406259	51.33	385178	48.67
2	763475	2.30	390938	51.20	372537	48.79
3	719414	2.17	362304	50.36	357110	49.64
4	780639	2.35	400202	51.27	380437	48.73
5	726749	2.19	372600	51.27	354149	48.73
6	684550	2.06	349549	51.06	335001	48.94
7	761671	2.29	393280	51.63	368391	48.37
8	739183	2.23	386144	52.24	353039	47.76
9	615842	1.85	318554	51.73	297288	48.27
10	743259	2.24	395727	53.24	347532	46.76
11	659971	1.99	343575	52.06	316396	47.94
12	844758	2.54	447077	52.92	397681	47.08
13	636997	1.92	317073	49.78	319924	50.22
14	705372	2.12	350544	49.70	354828	50.30
15	718302	2.16	358369	49.89	359933	50.11
16	682827	2.06	336810	49.33	346017	50.67
17	673108	2.03	342087	50.82	331021	49.18
18	951720	2.87	424646	44.62	527074	55.38
19	566929	1.71	236897	41.78	330032	58.21
20	799582	2.41	322267	40.30	477315	59.69
21	500812	1.51	229428	45.81	271384	54.19
22	837592	2.52	364022	43.46	473570	56.54
23	481735	1.45	204242	42.39	277493	57.60
24	510453	1.54	220377	43.17	290076	56.82
25	932384	2.81	355785	38.15	576599	61.84
26	556559	1.68	234376	42.11	322183	57.88
27	466473	1.40	205463	44.04	261010	55.95
28	644006	1.94	284922	44.24	359084	55.75
29	260394	0.78	121560	46.68	138834	53.31
30	1015039	3.06	427696	42.13	587343	57.86
31	193922	0.58	94679	48.82	99243	51.17
32	555639	1.67	260919	46.96	294720	53.04
33	285322	0.86	132672	46.50	152650	53.50
34	259562	0.78	118982	45.84	140580	54.16
35	1134915	3.42	499775	44.03	635140	55.96
36	306388	0.92	143243	46.75	163145	53.25

Single Year Age, Division & Location	Total		Male		Female	
	Number	Percent	Number	Percent	Number	Percent
37	262215	0.79	124388	47.44	137827	52.56
38	434445	1.31	209547	48.23	224898	51.76
39	174759	0.53	83216	47.61	91543	52.38
40	977908	2.95	458983	46.93	518925	53.06
41	140518	0.42	72241	51.41	68277	48.59
42	361383	1.09	187724	51.94	173659	48.05
43	150969	0.45	79325	52.54	71644	47.45
44	128369	0.39	65207	50.79	63162	49.20
45	859354	2.59	397459	46.25	461895	53.75
46	128680	0.39	67648	52.57	61032	47.43
47	139824	0.42	74837	53.52	64987	46.48
48	215055	0.65	111830	52.00	103225	48.00
49	104472	0.31	52956	50.69	51516	49.31
50	815322	2.46	375664	46.07	439658	53.92
51	107220	0.32	60487	56.41	46733	43.58
52	228851	0.69	126237	55.16	102614	44.84
53	102475	0.31	57769	56.37	44706	43.63
54	94315	0.28	51112	54.19	43203	45.80
55	628809	1.89	294024	46.76	334785	53.24
56	98969	0.30	55638	56.22	43331	43.78
57	85874	0.26	50008	58.23	35866	41.77
58	115272	0.35	65233	56.59	50039	43.41
59	65026	0.20	36027	55.40	28999	44.59
60	684130	2.06	337644	49.35	346486	50.64
61	52452	0.16	30725	58.57	21727	41.42
62	138066	0.42	80298	58.16	57768	41.84
63	68625	0.21	41980	61.17	26645	38.83
64	59169	0.18	35561	60.10	23608	39.90
65	500323	1.51	261684	52.30	238639	47.70
66	48286	0.15	29600	61.30	18686	38.70
67	53689	0.16	33165	61.77	20524	38.23
68	63137	0.19	36840	58.35	26297	41.65
69	33132	0.10	19733	59.56	13399	40.44
70	415313	1.25	219077	52.75	196236	47.25
71	23126	0.07	14228	61.52	8898	38.48
72	53235	0.16	33380	62.70	19855	37.30
73	21000	0.06	13597	64.75	7403	35.25
74	23476	0.07	13913	59.26	9563	40.73
75	173855	0.52	93095	53.55	80760	46.45
76	17299	0.05	10556	61.02	6743	38.98
77	13394	0.04	8148	60.83	5246	39.17
78	18601	0.06	11079	59.56	7522	40.44
79	10945	0.03	6272	57.30	4673	42.70
80	141718	0.43	66388	46.84	75330	53.15
81	7557	0.02	4275	56.57	3282	43.43
82	14913	0.04	8400	56.33	6513	43.67
83	6008	0.02	3360	55.93	2648	44.07
84	7262	0.02	3833	52.78	3429	47.22
85	47931	0.14	22787	47.54	25144	52.46
86	5201	0.02	2857	54.93	2344	45.07
87	4534	0.01	2371	52.29	2163	47.71
88	3983	0.01	1984	49.81	1999	50.19
89	3551	0.01	1623	45.71	1928	54.29
90	40961	0.12	16537	40.37	24424	59.63
91	2699	0.01	1210	44.81	1489	55.15
92	4294	0.01	2035	47.39	2259	52.61
93	2359	0.01	1097	46.50	1262	53.50
94	2242	0.01	963	42.95	1279	57.05
95	15390	0.05	6423	41.73	8967	58.27
96	2484	0.01	1163	46.82	1321	53.18

Single Year Age, Division & Location	Total		Male		Female	
	Number	Percent	Number	Percent	Number	Percent
97	2152	0.01	969	45.03	1183	54.97
98	3344	0.01	1462	43.72	1882	56.28
99	2088	0.01	800	38.30	1288	61.66
100 & above	3755	0.01	1340	35.69	2415	64.31
Rural						
Total	**22017577**	**100.00**	**10431395**	**47.38**	**11586182**	**52.62**
0	333714	1.52	168893	50.61	164821	49.39
1	550687	2.50	282234	51.25	268453	48.75
2	531447	2.41	271451	51.08	259996	48.92
3	498265	2.26	250929	50.36	247336	49.64
4	545474	2.48	279443	51.23	266031	48.77
5	504167	2.29	258090	51.19	246077	48.81
6	475378	2.16	242038	50.91	233340	49.09
7	525985	2.39	270072	51.35	255913	48.65
8	507138	2.30	263410	51.94	243728	48.06
9	416755	1.89	213690	51.27	203065	48.73
10	506808	2.30	267190	52.72	239618	47.28
11	442591	2.01	228318	51.59	214273	48.41
12	572861	2.60	300358	52.43	272503	47.57
13	428661	1.95	211037	49.23	217624	50.77
14	474010	2.15	232440	49.04	241570	50.96
15	485797	2.21	240629	49.53	245168	50.47
16	456978	2.08	222527	48.69	234451	51.30
17	443445	2.01	222854	50.25	220591	49.74
18	626193	2.84	274248	43.80	351945	56.20
19	366222	1.66	148473	40.54	217749	59.46
20	521688	2.37	204283	39.16	317405	60.84
21	314714	1.43	139977	44.48	174737	55.52
22	536568	2.44	225755	42.07	310813	57.92
23	302555	1.37	122545	40.50	180010	59.49
24	314940	1.43	129668	41.17	185272	58.82
25	599783	2.72	217737	36.30	382046	63.69
26	343927	1.56	137715	40.04	206212	59.95
27	289252	1.31	121475	41.99	167777	58.00
28	399635	1.82	168427	42.14	231208	57.85
29	154949	0.70	68407	44.14	86542	55.85
30	640889	2.91	257336	40.15	383553	59.84
31	116169	0.53	53807	46.32	62362	53.68
32	343745	1.56	154889	45.06	188856	54.94
33	177454	0.81	79154	44.60	98300	55.39
34	159619	0.72	69588	43.59	90031	56.40
35	734338	3.34	309690	42.17	424648	57.82
36	191395	0.87	86019	44.94	105376	55.05
37	165902	0.75	76232	45.95	89670	54.05
38	270171	1.23	125881	46.59	144290	53.40
39	110641	0.50	50612	45.74	60029	54.25
40	631681	2.87	283282	44.84	348399	55.15
41	90111	0.41	44803	49.72	45308	50.28
42	226361	1.03	113442	50.11	112919	49.88
43	93748	0.43	47887	51.08	45861	48.92
44	81411	0.37	39813	48.90	41598	51.09
45	570642	2.59	252294	44.21	318348	55.79
46	81857	0.37	41733	50.98	40124	49.01
47	88581	0.40	46065	52.00	42516	48.00
48	135390	0.61	67898	50.15	67492	49.85
49	68466	0.31	33525	48.96	34941	51.03
50	550014	2.50	244052	44.37	305962	55.63
51	69972	0.32	38524	55.05	31448	44.94
52	149593	0.68	80321	53.69	69272	46.30
53	65763	0.30	36319	55.23	29444	44.77

Single Year Age, Division & Location	Total		Male		Female	
	Number	Percent	Number	Percent	Number	Percent
54	61745	0.28	32577	52.76	29168	47.24
55	434293	1.97	197315	45.43	236978	54.56
56	64260	0.29	35179	54.74	29081	45.25
57	57014	0.26	32629	57.23	24385	42.77
58	75590	0.34	41747	55.22	33843	44.77
59	43933	0.20	23648	53.82	20285	46.17
60	481431	2.19	234407	48.69	247024	51.31
61	35877	0.16	20570	57.33	15307	42.66
62	94278	0.43	54108	57.39	40170	42.61
63	46663	0.21	28059	60.13	18604	39.87
64	40937	0.19	24334	59.44	16603	40.56
65	359852	1.63	187151	52.01	172701	47.99
66	33435	0.15	20390	60.98	13045	39.02
67	37008	0.17	22653	61.21	14355	38.79
68	43378	0.20	24996	57.62	18382	42.38
69	22898	0.10	13406	58.55	9492	41.45
70	302560	1.37	159503	52.72	143057	47.28
71	16177	0.07	9806	60.62	6371	39.38
72	37115	0.17	23216	62.55	13899	37.45
73	14309	0.06	9170	64.09	5139	35.91
74	16379	0.07	9678	59.08	6701	40.91
75	127475	0.58	68717	53.91	58758	46.09
76	11962	0.05	7293	60.97	4669	39.03
77	9559	0.04	5796	60.63	3763	39.37
78	13032	0.06	7810	59.92	5222	40.07
79	7964	0.04	4556	57.21	3408	42.79
80	106853	0.49	50487	47.25	56366	52.75
81	5594	0.03	3151	56.33	2443	43.67
82	10716	0.05	6010	56.08	4706	43.92
83	4349	0.02	2442	56.15	1907	43.85
84	5243	0.02	2791	53.23	2452	46.77
85	35986	0.16	17355	48.23	18631	51.77
86	3734	0.02	2064	55.28	1670	44.72
87	3307	0.02	1771	53.55	1536	46.45
88	2888	0.01	1438	49.79	1450	50.21
89	2703	0.01	1223	45.25	1480	54.75
90	31519	0.14	12971	41.15	18548	58.85
91	2048	0.01	913	44.56	1135	55.39
92	3237	0.01	1554	48.01	1683	51.99
93	1739	0.01	795	45.72	944	54.28
94	1690	0.01	733	43.37	957	56.63
95	11693	0.05	5015	42.89	6678	57.11
96	1911	0.01	905	47.36	1006	52.64
97	1587	0.01	736	46.38	851	53.62
98	2507	0.01	1147	45.75	1360	54.25
99	1597	0.01	632	39.57	965	60.43
100 & above	3052	0.01	1069	35.03	1983	64.97
Urban						
Total	**11183447**	**100.00**	**5603745**	**50.10**	**5579702**	**49.89**
0	144567	1.29	73192	50.63	71375	49.37
1	240750	2.15	124025	51.52	116725	48.48
2	232028	2.07	119487	51.50	112541	48.50
3	221149	1.98	111375	50.36	109774	49.64
4	235165	2.10	120759	51.35	114406	48.65
5	222582	1.99	114510	51.45	108072	48.55
6	209172	1.87	107511	51.40	101661	48.60
7	235686	2.11	123208	52.28	112478	47.72
8	232045	2.07	122734	52.89	109311	47.11
9	199087	1.78	104864	52.67	94223	47.33
10	236451	2.11	128537	54.36	107914	45.64

Single Year Age, Division & Location	Total		Male		Female	
	Number	Percent	Number	Percent	Number	Percent
11	217380	1.94	115257	53.02	102123	46.98
12	271897	2.43	146719	53.96	125178	46.04
13	208336	1.86	106036	50.90	102300	49.10
14	231362	2.07	118104	51.05	113258	48.95
15	232505	2.08	117740	50.64	114765	49.36
16	225849	2.02	114283	50.60	111566	49.40
17	229663	2.05	119233	51.91	110430	48.08
18	325527	2.91	150398	46.20	175129	53.80
19	200707	1.79	88424	44.05	112283	55.94
20	277894	2.48	117984	42.45	159910	57.54
21	186098	1.66	89451	48.06	96647	51.93
22	301024	2.69	138267	45.93	162757	54.06
23	179180	1.60	81697	45.59	97483	54.40
24	195513	1.75	90709	46.39	104804	53.60
25	332601	2.97	138048	41.50	194553	58.49
26	212632	1.90	96661	45.45	115971	54.53
27	177221	1.58	83988	47.39	93233	52.60
28	244371	2.19	116495	47.66	127876	52.32
29	105445	0.94	53153	50.40	52292	49.58
30	374150	3.35	170360	45.52	203790	54.46
31	77753	0.70	40872	52.56	36881	47.43
32	211894	1.89	106030	50.03	105864	49.96
33	107868	0.96	53518	49.61	54350	50.38
34	99943	0.89	49394	49.42	50549	50.57
35	400577	3.58	190085	47.45	210492	52.54
36	114993	1.03	57224	49.76	57769	50.23
37	96313	0.86	48156	50.00	48157	50.00
38	164274	1.47	83666	50.93	80608	49.06
39	64118	0.57	32604	50.85	31514	49.15
40	346227	3.10	175701	50.74	170526	49.25
41	50407	0.45	27438	54.43	22969	45.56
42	135022	1.21	74282	55.01	60740	44.98
43	57221	0.51	31438	54.94	25783	45.05
44	46958	0.42	25394	54.07	21564	45.92
45	288712	2.58	145165	50.28	143547	49.72
46	46823	0.42	25915	55.35	20908	44.65
47	51243	0.46	28772	56.14	22471	43.85
48	79665	0.71	43932	55.14	35733	44.85
49	36006	0.32	19431	53.97	16575	46.03
50	265308	2.37	131612	49.60	133696	50.39
51	37248	0.33	21963	58.96	15285	41.03
52	79258	0.71	45916	57.93	33342	42.07
53	36712	0.33	21450	58.43	15262	41.57
54	32570	0.29	18535	56.90	14035	43.08
55	194516	1.74	96709	49.71	97807	50.28
56	34709	0.31	20459	58.94	14250	41.05
57	28860	0.26	17379	60.22	11481	39.78
58	39682	0.35	23486	59.18	16196	40.81
59	21093	0.19	12379	58.69	8714	41.31
60	202699	1.81	103237	50.93	99462	49.07
61	16575	0.15	10155	61.26	6420	38.73
62	43788	0.39	26190	59.81	17598	40.19
63	21962	0.20	13921	63.39	8041	36.61
64	18232	0.16	11227	61.57	7005	38.42
65	140471	1.26	74533	53.06	65938	46.94
66	14851	0.13	9210	62.02	5641	37.98
67	16681	0.15	10512	63.02	6169	36.98
68	19759	0.18	11844	59.94	7915	40.06
69	10234	0.09	6327	61.82	3907	38.17
70	112753	1.01	59574	52.83	53179	47.16

Single Year Age, Division & Location	Total		Male		Female	
	Number	Percent	Number	Percent	Number	Percent
71	6949	0.06	4422	63.64	2527	36.36
72	16120	0.14	10164	63.05	5956	36.95
73	6691	0.06	4427	66.16	2264	33.84
74	7097	0.06	4235	59.67	2862	40.33
75	46380	0.41	24378	52.56	22002	47.44
76	5337	0.05	3263	61.14	2074	38.86
77	3835	0.03	2352	61.33	1483	38.67
78	5569	0.05	3269	58.70	2300	41.30
79	2981	0.03	1716	57.56	1265	42.44
80	34865	0.31	15901	45.61	18964	54.39
81	1963	0.02	1124	57.26	839	42.74
82	4197	0.04	2390	56.95	1807	43.05
83	1659	0.01	918	55.33	741	44.67
84	2019	0.02	1042	51.61	977	48.39
85	11945	0.11	5432	45.48	6513	54.52
86	1467	0.01	793	54.06	674	45.94
87	1227	0.01	600	48.90	627	51.10
88	1095	0.01	546	49.86	549	50.14
89	848	0.01	400	47.17	448	52.83
90	9442	0.08	3566	37.77	5876	62.23
91	651	0.01	297	45.62	354	54.38
92	1057	0.01	481	45.51	576	54.49
93	620	0.01	302	48.71	318	51.29
94	552	0.00	230	41.67	322	58.33
95	3697	0.03	1408	38.08	2289	61.92
96	573	0.01	258	45.03	315	54.97
97	565	0.01	233	41.24	332	58.76
98	837	0.01	315	37.63	522	62.37
99	491	0.00	168	34.15	323	65.65
100 & above	703	0.01	271	38.55	432	61.45
Dhaka Division						
Total	**44213278**	**100.00**	**22482503**	**50.85**	**21730775**	**49.15**
0	511562	1.16	258857	50.60	252705	49.40
1	869919	1.97	445283	51.19	424636	48.81
2	823255	1.86	421029	51.14	402226	48.86
3	803188	1.82	405272	50.46	397916	49.54
4	824825	1.87	423948	51.40	400877	48.60
5	784329	1.77	404934	51.63	379395	48.37
6	721985	1.63	370680	51.34	351305	48.66
7	814876	1.84	423705	52.00	391171	48.00
8	806084	1.82	425483	52.78	380601	47.22
9	686246	1.55	357403	52.08	328843	47.92
10	853887	1.93	460758	53.96	393129	46.04
11	743058	1.68	390566	52.56	352492	47.44
12	948108	2.14	508586	53.64	439522	46.36
13	717021	1.62	361195	50.37	355826	49.63
14	827180	1.87	423946	51.25	403234	48.75
15	829247	1.88	431772	52.07	397475	47.93
16	793000	1.79	411514	51.89	381486	48.10
17	792463	1.79	426627	53.83	365836	46.16
18	1261726	2.85	572558	45.38	689168	54.62
19	748256	1.69	324218	43.33	424038	56.67
20	1130001	2.56	478922	42.38	651079	57.61
21	691099	1.56	340868	49.32	350231	50.67
22	1228734	2.78	579462	47.15	649272	52.83
23	704483	1.59	335087	47.56	369396	52.43
24	763403	1.73	370222	48.49	393181	51.50
25	1471254	3.33	646613	43.94	824641	56.04
26	850797	1.92	411418	48.35	439379	51.64
27	699124	1.58	349790	50.03	349334	49.96

Single Year Age, Division & Location	Total		Male		Female	
	Number	Percent	Number	Percent	Number	Percent
28	1008725	2.28	503361	49.89	505364	50.09
29	402106	0.91	208981	51.97	193125	48.02
30	1606920	3.63	756016	47.04	850904	52.95
31	273560	0.62	145220	53.08	128340	46.91
32	878506	1.99	455326	51.82	423180	48.17
33	435334	0.98	223411	51.31	211923	48.68
34	431383	0.98	221038	51.24	210345	48.76
35	1790421	4.05	875806	48.91	914615	51.08
36	491374	1.11	254720	51.83	236654	48.16
37	364065	0.82	188406	51.75	175659	48.25
38	690247	1.56	364163	52.75	326084	47.24
39	260600	0.59	135019	51.81	125581	48.19
40	1558503	3.52	812583	52.13	745920	47.86
41	204944	0.46	114450	55.84	90494	44.15
42	559550	1.27	316570	56.57	242980	43.42
43	224530	0.51	125493	55.89	99037	44.11
44	203444	0.46	110087	54.11	93357	45.89
45	1266532	2.86	650404	51.35	616128	48.64
46	202351	0.46	112830	55.76	89521	44.24
47	199288	0.45	113188	56.79	86100	43.20
48	329944	0.75	181974	55.15	147970	44.85
49	153299	0.35	81497	53.16	71802	46.84
50	1201975	2.72	608954	50.66	593021	49.33
51	163577	0.37	95743	58.53	67834	41.47
52	340313	0.77	196221	57.66	144092	42.34
53	149084	0.34	85988	57.68	63096	42.32
54	141968	0.32	79193	55.78	62775	44.22
55	841718	1.90	423018	50.25	418700	49.74
56	153336	0.35	88758	57.88	64578	42.11
57	119593	0.27	70499	58.95	49094	41.05
58	166725	0.38	95857	57.49	70868	42.50
59	93591	0.21	53327	56.98	40264	43.02
60	905372	2.05	472776	52.22	432596	47.78
61	74453	0.17	44192	59.35	30261	40.64
62	188500	0.43	110027	58.37	78473	41.63
63	91836	0.21	56400	61.41	35436	38.58
64	86579	0.20	52989	61.20	33590	38.80
65	631436	1.43	342189	54.19	289247	45.81
66	70932	0.16	43948	61.96	26984	38.04
67	71202	0.16	44413	62.38	26789	37.62
68	87848	0.20	52071	59.27	35777	40.72
69	48273	0.11	29415	60.93	18858	39.06
70	508386	1.15	276627	54.41	231759	45.59
71	32562	0.07	20658	63.44	11904	36.56
72	75631	0.17	47682	63.04	27949	36.95
73	28716	0.06	18546	64.58	10170	35.41
74	31876	0.07	19086	59.87	12790	40.12
75	204301	0.46	111175	54.42	93126	45.58
76	23683	0.05	14372	60.68	9311	39.31
77	17186	0.04	10554	61.41	6632	38.59
78	24173	0.05	14256	58.97	9917	41.03
79	14892	0.03	8598	57.74	6294	42.26
80	168112	0.38	79447	47.26	88665	52.74
81	9810	0.02	5457	55.63	4353	44.37
82	19392	0.04	10830	55.85	8562	44.15
83	7708	0.02	4355	56.50	3353	43.50
84	9639	0.02	5262	54.59	4377	45.41
85	54978	0.12	26274	47.79	28704	52.21
86	6768	0.02	3598	53.16	3170	46.84
87	5677	0.01	3054	53.80	2623	46.20

Single Year Age, Division & Location	Total		Male		Female	
	Number	Percent	Number	Percent	Number	Percent
88	4842	0.01	2434	50.27	2408	49.73
89	4714	0.01	2284	48.45	2430	51.55
90	48662	0.11	19602	40.28	29060	59.72
91	3126	0.01	1474	47.15	1652	52.85
92	5109	0.01	2460	48.15	2649	51.85
93	2564	0.01	1209	47.15	1355	52.85
94	2633	0.01	1245	47.28	1388	52.72
95	16991	0.04	7183	42.28	9808	57.72
96	2893	0.01	1294	44.73	1599	55.27
97	2564	0.01	1222	47.66	1342	52.34
98	4044	0.01	1750	43.27	2294	56.73
99	3445	0.01	1328	38.54	2117	61.43
100 & above	5154	0.01	1950	37.83	3204	62.17
Rural						
Total	**23454556**	**100.00**	**11544027**	**49.22**	**11910529**	**50.78**
0	313533	1.34	158510	50.56	155023	49.44
1	487584	2.08	249352	51.14	238232	48.86
2	467278	1.99	238752	51.09	228526	48.91
3	452955	1.93	228563	50.46	224392	49.54
4	469874	2.00	241299	51.35	228575	48.65
5	443071	1.89	228103	51.48	214968	48.52
6	408175	1.74	209031	51.21	199144	48.79
7	466465	1.99	241282	51.73	225183	48.27
8	457571	1.95	239342	52.31	218229	47.69
9	386604	1.65	199232	51.53	187372	48.47
10	484793	2.07	259568	53.54	225225	46.46
11	415913	1.77	216144	51.97	199769	48.03
12	529827	2.26	281716	53.17	248111	46.83
13	396059	1.69	197287	49.81	198772	50.19
14	458238	1.95	231463	50.51	226775	49.49
15	461568	1.97	238470	51.66	223098	48.33
16	431306	1.84	221718	51.40	209588	48.59
17	413255	1.76	220280	53.30	192975	46.70
18	659643	2.81	288147	43.68	371496	56.31
19	380670	1.62	157333	41.33	223337	58.67
20	576135	2.46	232495	40.35	343640	59.64
21	322887	1.38	152773	47.31	170114	52.68
22	593346	2.53	265545	44.75	327801	55.24
23	326275	1.39	145335	44.54	180940	55.45
24	346748	1.48	158218	45.63	188530	54.37
25	722672	3.08	294836	40.79	427836	59.20
26	388484	1.66	174656	44.95	213828	55.04
27	321830	1.37	150400	46.73	171430	53.26
28	467779	1.99	217039	46.39	250740	53.60
29	173037	0.74	83029	47.98	90008	52.01
30	782220	3.34	341648	43.67	440572	56.32
31	121505	0.52	60243	49.58	61262	50.41
32	413826	1.76	202044	48.82	211782	51.17
33	212691	0.91	103165	48.50	109526	51.49
34	211511	0.90	102206	48.32	109305	51.67
35	914255	3.90	418133	45.73	496122	54.26
36	238871	1.02	117336	49.12	121535	50.87
37	183314	0.78	91308	49.81	92006	50.19
38	332361	1.42	167496	50.39	164865	49.60
39	133042	0.57	64688	48.62	68354	51.37
40	804758	3.43	393725	48.92	411033	51.07
41	105021	0.45	56034	53.35	48987	46.64
42	275663	1.18	149879	54.37	125784	45.63
43	109336	0.47	59082	54.04	50254	45.96
44	106300	0.45	55002	51.74	51298	48.25

Single Year Age, Division & Location	Total		Male		Female	
	Number	Percent	Number	Percent	Number	Percent
45	690402	2.94	330886	47.92	359516	52.07
46	100830	0.43	54282	53.83	46548	46.16
47	101512	0.43	55454	54.63	46058	45.37
48	165606	0.71	86927	52.49	78679	47.51
49	84764	0.36	42707	50.38	42057	49.61
50	671373	2.86	320841	47.79	350532	52.21
51	85914	0.37	48648	56.62	37266	43.37
52	175776	0.75	97687	55.57	78089	44.42
53	76427	0.33	42461	55.56	33966	44.44
54	77553	0.33	41270	53.21	36283	46.78
55	493781	2.11	236055	47.80	257726	52.19
56	79465	0.34	44240	55.67	35225	44.33
57	65229	0.28	37448	57.41	27781	42.59
58	89594	0.38	49640	55.40	39954	44.59
59	54667	0.23	29695	54.32	24972	45.68
60	553471	2.36	281545	50.87	271926	49.13
61	42884	0.18	24594	57.35	18290	42.65
62	108934	0.46	62206	57.10	46728	42.89
63	52788	0.23	31751	60.14	21037	39.85
64	53113	0.23	32025	60.29	21088	39.70
65	402694	1.72	215513	53.52	187181	46.48
66	41786	0.18	25578	61.21	16208	38.79
67	41432	0.18	25300	61.06	16132	38.94
68	51803	0.22	30038	57.98	21765	42.01
69	29509	0.13	17346	58.78	12163	41.22
70	335049	1.43	181709	54.23	153340	45.77
71	19705	0.08	12164	61.73	7541	38.27
72	45606	0.19	28481	62.45	17125	37.55
73	16679	0.07	10531	63.13	6148	36.85
74	20266	0.09	11905	58.74	8361	41.26
75	137638	0.59	75385	54.77	62253	45.23
76	13986	0.06	8345	59.66	5641	40.33
77	10805	0.05	6463	59.81	4342	40.19
78	14854	0.06	8642	58.18	6212	41.82
79	10015	0.04	5692	56.83	4323	43.17
80	117464	0.50	56106	47.76	61358	52.24
81	6547	0.03	3539	54.06	3008	45.94
82	12579	0.05	6948	55.23	5631	44.77
83	4905	0.02	2697	54.98	2208	45.02
84	6563	0.03	3533	53.83	3030	46.17
85	38230	0.16	18626	48.72	19604	51.28
86	4284	0.02	2215	51.70	2069	48.30
87	3797	0.02	2004	52.78	1793	47.22
88	3150	0.01	1578	50.10	1572	49.90
89	3423	0.01	1648	48.14	1775	51.86
90	34900	0.15	14482	41.49	20418	58.50
91	2220	0.01	1040	46.85	1180	53.15
92	3462	0.01	1709	49.36	1753	50.64
93	1777	0.01	828	46.60	949	53.40
94	1927	0.01	920	47.74	1007	52.26
95	12068	0.05	5269	43.66	6799	56.34
96	1986	0.01	898	45.22	1088	54.78
97	1814	0.01	867	47.79	947	52.21
98	2832	0.01	1241	43.82	1591	56.18
99	2275	0.01	890	39.10	1385	60.85
100 & above	4194	0.02	1628	38.82	2566	61.18
Urban						
Total	**20758722**	**100.00**	**10938476**	**52.69**	**9820246**	**47.30**
0	198029	0.95	100347	50.67	97682	49.33
1	382335	1.84	195931	51.25	186404	48.75

Single Year Age, Division & Location	Total		Male		Female	
	Number	Percent	Number	Percent	Number	Percent
2	355977	1.71	182277	51.20	173700	48.80
3	350233	1.69	176709	50.45	173524	49.55
4	354951	1.71	182649	51.46	172302	48.54
5	341258	1.64	176831	51.82	164427	48.18
6	313810	1.51	161649	51.51	152161	48.49
7	348411	1.68	182423	52.36	165988	47.64
8	348513	1.68	186141	53.41	162372	46.59
9	299642	1.44	158171	52.79	141471	47.21
10	369094	1.78	201190	54.51	167904	45.49
11	327145	1.58	174422	53.32	152723	46.68
12	418281	2.01	226870	54.24	191411	45.76
13	320962	1.55	163908	51.07	157054	48.93
14	368942	1.78	192483	52.17	176459	47.83
15	367679	1.77	193302	52.57	174377	47.43
16	361694	1.74	189796	52.47	171898	47.52
17	379208	1.83	206347	54.41	172861	45.58
18	602083	2.90	284411	47.23	317672	52.76
19	367586	1.77	166885	45.40	200701	54.60
20	553866	2.67	246427	44.49	307439	55.50
21	368212	1.77	188095	51.08	180117	48.91
22	635388	3.06	313917	49.40	321471	50.59
23	378208	1.82	189752	50.17	188456	49.82
24	416655	2.01	212004	50.88	204651	49.11
25	748582	3.61	351777	46.98	396805	53.00
26	462313	2.23	236762	51.21	225551	48.78
27	377294	1.82	199390	52.84	177904	47.15
28	540946	2.61	286322	52.92	254624	47.06
29	229069	1.10	125952	54.98	103117	45.01
30	824700	3.97	414368	50.24	410332	49.75
31	152055	0.73	84977	55.88	67078	44.11
32	464680	2.24	253282	54.50	211398	45.49
33	222643	1.07	120246	54.00	102397	45.99
34	219872	1.06	118832	54.04	101040	45.95
35	876166	4.22	457673	52.23	418493	47.76
36	252503	1.22	137384	54.40	115119	45.59
37	180751	0.87	97098	53.72	83653	46.28
38	357886	1.72	196667	54.95	161219	45.04
39	127558	0.61	70331	55.13	57227	44.86
40	753745	3.63	418858	55.57	334887	44.43
41	99923	0.48	58416	58.46	41507	41.54
42	283887	1.37	166691	58.71	117196	41.28
43	115194	0.55	66411	57.65	48783	42.35
44	97144	0.47	55085	56.70	42059	43.29
45	576130	2.78	319518	55.46	256612	44.54
46	101521	0.49	58548	57.67	42973	42.33
47	97776	0.47	57734	59.04	40042	40.95
48	164338	0.79	95047	57.83	69291	42.16
49	68535	0.33	38790	56.60	29745	43.40
50	530602	2.56	288113	54.30	242489	45.70
51	77663	0.37	47095	60.64	30568	39.36
52	164537	0.79	98534	59.88	66003	40.11
53	72657	0.35	43527	59.91	29130	40.09
54	64415	0.31	37923	58.87	26492	41.13
55	347937	1.68	186963	53.73	160974	46.26
56	73871	0.36	44518	60.26	29353	39.73
57	54364	0.26	33051	60.80	21313	39.20
58	77131	0.37	46217	59.92	30914	40.08
59	38924	0.19	23632	60.71	15292	39.29
60	351901	1.70	191231	54.34	160670	45.65
61	31569	0.15	19598	62.08	11971	37.92

Single Year Age, Division & Location	Total		Male		Female	
	Number	Percent	Number	Percent	Number	Percent
62	79566	0.38	47821	60.10	31745	39.90
63	39048	0.19	24649	63.12	14399	36.87
64	33466	0.16	20964	62.64	12502	37.36
65	228742	1.10	126676	55.38	102066	44.62
66	29146	0.14	18370	63.03	10776	36.97
67	29770	0.14	19113	64.20	10657	35.80
68	36045	0.17	22033	61.12	14012	38.87
69	18764	0.09	12069	64.32	6695	35.68
70	173337	0.84	94918	54.76	78419	45.24
71	12857	0.06	8494	66.07	4363	33.93
72	30025	0.14	19201	63.95	10824	36.05
73	12037	0.06	8015	66.59	4022	33.41
74	11610	0.06	7181	61.85	4429	38.14
75	66663	0.32	35790	53.69	30873	46.31
76	9697	0.05	6027	62.15	3670	37.84
77	6381	0.03	4091	64.11	2290	35.89
78	9319	0.04	5614	60.24	3705	39.76
79	4877	0.02	2906	59.59	1971	40.41
80	50648	0.24	23341	46.08	27307	53.91
81	3263	0.02	1918	58.78	1345	41.22
82	6813	0.03	3882	56.98	2931	43.02
83	2803	0.01	1658	59.15	1145	40.85
84	3076	0.01	1729	56.21	1347	43.79
85	16748	0.08	7648	45.67	9100	54.33
86	2484	0.01	1383	55.68	1101	44.32
87	1880	0.01	1050	55.85	830	44.15
88	1692	0.01	856	50.59	836	49.41
89	1291	0.01	636	49.26	655	50.74
90	13762	0.07	5120	37.20	8642	62.79
91	906	0.00	434	47.90	472	52.10
92	1647	0.01	751	45.60	896	54.40
93	787	0.00	381	48.41	406	51.59
94	706	0.00	325	46.03	381	53.97
95	4923	0.02	1914	38.88	3009	61.12
96	907	0.00	396	43.66	511	56.34
97	750	0.00	355	47.33	395	52.67
98	1212	0.01	509	42.00	703	58.00
99	1170	0.01	438	37.44	732	62.56
100 & above	960	0.00	322	33.54	638	66.46
Khulna Division						
Total	**17415083**	**100.00**	**8624404**	**49.52**	**8790679**	**50.47**
0	229596	1.32	116753	50.85	112843	49.15
1	339308	1.95	173374	51.10	165934	48.90
2	307692	1.77	157899	51.32	149793	48.68
3	299417	1.72	150220	50.17	149197	49.83
4	314473	1.81	161521	51.36	152952	48.64
5	288731	1.66	148123	51.30	140608	48.70
6	275625	1.58	140379	50.93	135246	49.07
7	298501	1.71	153737	51.50	144764	48.50
8	293023	1.68	152239	51.95	140784	48.05
9	260255	1.49	134482	51.67	125773	48.33
10	312252	1.79	165630	53.04	146622	46.96
11	297006	1.71	153984	51.85	143022	48.15
12	346224	1.99	185061	53.45	161163	46.55
13	274333	1.58	139670	50.91	134663	49.09
14	318379	1.83	164801	51.76	153578	48.24
15	313711	1.80	165892	52.88	147819	47.12
16	304224	1.75	161853	53.20	142371	46.80
17	296715	1.70	161894	54.56	134821	45.44
18	429591	2.47	188985	43.99	240606	56.01

Single Year Age, Division & Location	Total		Male		Female	
	Number	Percent	Number	Percent	Number	Percent
19	262315	1.51	112177	42.76	150138	57.23
20	352875	2.03	146970	41.65	205905	58.35
21	253732	1.46	123436	48.65	130296	51.35
22	386867	2.22	179916	46.50	206951	53.49
23	235107	1.35	110840	47.14	124267	52.85
24	245558	1.41	116232	47.33	129326	52.66
25	438269	2.52	185338	42.28	252931	57.71
26	271530	1.56	123981	45.66	147549	54.33
27	241957	1.39	114005	47.11	127952	52.88
28	304850	1.75	140773	46.17	164077	53.82
29	145659	0.84	68261	46.86	77398	53.13
30	475507	2.73	202684	42.62	272823	57.37
31	122596	0.70	58159	47.44	64437	52.56
32	305158	1.75	143841	47.13	161317	52.86
33	179846	1.03	83397	46.37	96449	53.62
34	190558	1.09	86159	45.21	104399	54.78
35	615038	3.53	263603	42.86	351435	57.14
36	213972	1.23	99633	46.56	114339	53.43
37	188681	1.08	89754	47.57	98927	52.43
38	264555	1.52	129488	48.94	135067	51.05
39	143222	0.82	68486	47.81	74736	52.18
40	578142	3.32	273343	47.28	304799	52.72
41	126785	0.73	66954	52.81	59831	47.19
42	261382	1.50	140004	53.56	121378	46.43
43	122101	0.70	65752	53.85	56349	46.15
44	117724	0.68	60663	51.53	57061	48.47
45	548294	3.15	259100	47.25	289194	52.74
46	109756	0.63	57813	52.67	51943	47.32
47	115121	0.66	61748	53.63	53373	46.36
48	146941	0.84	77259	52.58	69682	47.42
49	95582	0.55	48401	50.64	47181	49.36
50	497000	2.85	239210	48.13	257790	51.87
51	104629	0.60	59867	57.22	44762	42.78
52	179575	1.03	101117	56.31	78458	43.69
53	88365	0.51	50114	56.71	38251	43.29
54	89515	0.51	48833	54.55	40682	45.45
55	406694	2.34	196776	48.38	209918	51.61
56	90500	0.52	51472	56.87	39028	43.12
57	79960	0.46	47120	58.93	32840	41.07
58	85369	0.49	48640	56.97	36729	43.02
59	65128	0.37	36837	56.56	28291	43.44
60	392167	2.25	202067	51.52	190100	48.47
61	52381	0.30	30677	58.56	21704	41.43
62	110851	0.64	63948	57.69	46903	42.31
63	60507	0.35	36881	60.95	23626	39.04
64	58948	0.34	35843	60.80	23105	39.19
65	315848	1.81	166124	52.59	149724	47.40
66	47330	0.27	28786	60.82	18544	39.18
67	48272	0.28	29814	61.76	18458	38.24
68	46741	0.27	26816	57.37	19925	42.63
69	32300	0.19	19142	59.26	13158	40.74
70	226275	1.30	118964	52.57	107311	47.42
71	21951	0.13	13668	62.27	8283	37.73
72	44223	0.25	27056	61.18	17167	38.82
73	17612	0.10	11242	63.83	6370	36.17
74	21495	0.12	12587	58.56	8908	41.44
75	108419	0.62	56084	51.73	52335	48.27
76	15325	0.09	9112	59.45	6213	40.54
77	12020	0.07	7188	59.80	4832	40.20
78	12783	0.07	7344	57.45	5439	42.55

Single Year Age, Division & Location	Total		Male		Female	
	Number	Percent	Number	Percent	Number	Percent
79	11066	0.06	6149	55.57	4917	44.43
80	82362	0.47	37825	45.92	44537	54.07
81	7056	0.04	3900	55.27	3156	44.73
82	12350	0.07	6826	55.26	5524	44.72
83	5089	0.03	2910	57.18	2179	42.82
84	7197	0.04	3939	54.73	3258	45.27
85	33172	0.19	15697	47.32	17475	52.68
86	4575	0.03	2518	55.04	2057	44.96
87	4170	0.02	2216	53.14	1954	46.86
88	3092	0.02	1586	51.29	1506	48.71
89	3401	0.02	1633	48.00	1768	51.97
90	24112	0.14	9649	40.01	14463	59.98
91	2140	0.01	1028	48.01	1112	51.94
92	3146	0.02	1543	49.05	1603	50.95
93	1619	0.01	785	48.49	834	51.51
94	1700	0.01	804	47.29	896	52.71
95	9229	0.05	3869	41.92	5360	58.08
96	1665	0.01	750	45.05	915	54.95
97	1422	0.01	657	46.20	765	53.80
98	2017	0.01	864	42.84	1153	57.16
99	1249	0.01	489	39.15	760	60.85
100 & above	2335	0.01	771	33.02	1564	66.98
Rural						
Total	**13102135**	**100.00**	**6470129**	**49.38**	**6632006**	**50.62**
0	176214	1.34	89498	50.79	86716	49.21
1	258072	1.97	131825	51.08	126247	48.92
2	233757	1.78	119873	51.28	113884	48.72
3	227447	1.74	114251	50.23	113196	49.77
4	239017	1.82	122651	51.31	116366	48.69
5	219129	1.67	112265	51.23	106864	48.77
6	208883	1.59	106038	50.76	102845	49.24
7	226215	1.73	115930	51.25	110285	48.75
8	221461	1.69	114550	51.72	106911	48.28
9	195871	1.49	100710	51.42	95161	48.58
10	236805	1.81	125167	52.86	111638	47.14
11	223541	1.71	115664	51.74	107877	48.26
12	261206	1.99	139260	53.31	121946	46.68
13	206223	1.57	104697	50.77	101526	49.23
14	239838	1.83	123915	51.67	115923	48.33
15	237919	1.82	126018	52.97	111901	47.03
16	229442	1.75	122605	53.43	106837	46.56
17	218407	1.67	119909	54.90	98498	45.10
18	319792	2.44	139180	43.52	180612	56.48
19	193553	1.48	81810	42.26	111743	57.73
20	262966	2.01	108580	41.29	154386	58.71
21	184559	1.41	89920	48.72	94639	51.28
22	284838	2.17	132619	46.56	152219	53.44
23	171664	1.31	81086	47.23	90578	52.76
24	177158	1.35	83818	47.31	93340	52.69
25	327382	2.50	137629	42.04	189753	57.96
26	196802	1.50	89414	45.43	107388	54.56
27	175832	1.34	82577	46.96	93255	53.03
28	222978	1.70	102223	45.84	120755	54.15
29	104862	0.80	48871	46.60	55991	53.39
30	351640	2.68	148714	42.29	202926	57.71
31	89780	0.69	42333	47.15	47447	52.85
32	222406	1.70	104287	46.89	118119	53.11
33	133623	1.02	61910	46.33	71713	53.66
34	141953	1.08	63533	44.75	78420	55.24
35	463841	3.54	196200	42.30	267641	57.70

Single Year Age, Division & Location	Total		Male		Female	
	Number	Percent	Number	Percent	Number	Percent
36	159395	1.22	73774	46.28	85621	53.71
37	142803	1.09	67735	47.43	75068	52.57
38	194013	1.48	94500	48.71	99513	51.29
39	109401	0.83	51849	47.39	57552	52.60
40	435131	3.32	203635	46.80	231496	53.20
41	97337	0.74	51331	52.73	46006	47.26
42	193539	1.48	103527	53.49	90012	46.51
43	91340	0.70	49091	53.74	42249	46.25
44	88870	0.68	45596	51.31	43274	48.69
45	416714	3.18	194909	46.77	221805	53.22
46	81929	0.63	43050	52.54	38879	47.45
47	87139	0.67	46445	53.30	40694	46.70
48	108496	0.83	56517	52.09	51979	47.91
49	73769	0.56	37157	50.37	36612	49.63
50	377123	2.88	180774	47.93	196349	52.06
51	79779	0.61	45610	57.17	34169	42.83
52	134706	1.03	75963	56.39	58743	43.61
53	66345	0.51	37472	56.48	28873	43.52
54	68195	0.52	36988	54.24	31207	45.76
55	311298	2.38	150281	48.27	161017	51.72
56	67845	0.52	38532	56.79	29313	43.20
57	61137	0.47	35928	58.76	25209	41.23
58	64143	0.49	36361	56.69	27782	43.31
59	50706	0.39	28552	56.31	22154	43.69
60	301115	2.30	155113	51.51	146002	48.49
61	40870	0.31	23831	58.31	17039	41.69
62	85493	0.65	49249	57.61	36244	42.39
63	46882	0.36	28431	60.64	18451	39.36
64	46294	0.35	28154	60.82	18140	39.18
65	245035	1.87	128855	52.58	116180	47.41
66	36698	0.28	22292	60.74	14406	39.25
67	37835	0.29	23238	61.42	14597	38.58
68	36067	0.28	20540	56.95	15527	43.05
69	25479	0.19	14977	58.78	10502	41.22
70	177031	1.35	92973	52.52	84058	47.48
71	17124	0.13	10611	61.97	6513	38.03
72	33858	0.26	20541	60.67	13317	39.33
73	13546	0.10	8550	63.12	4996	36.88
74	16972	0.13	9863	58.11	7109	41.89
75	85251	0.65	44164	51.80	41087	48.19
76	11793	0.09	6957	58.99	4836	41.00
77	9550	0.07	5697	59.65	3853	40.35
78	9862	0.08	5659	57.38	4203	42.62
79	8980	0.07	4940	55.01	4040	44.99
80	65564	0.50	30315	46.24	35249	53.76
81	5588	0.04	3075	55.03	2513	44.97
82	9772	0.07	5393	55.18	4379	44.81
83	4072	0.03	2298	56.43	1774	43.57
84	5781	0.04	3154	54.56	2627	45.44
85	26479	0.20	12624	47.68	13855	52.32
86	3566	0.03	1957	54.88	1609	45.12
87	3342	0.03	1761	52.69	1581	47.31
88	2497	0.02	1279	51.22	1218	48.78
89	2780	0.02	1349	48.53	1431	51.47
90	19395	0.15	7833	40.38	11562	59.61
91	1727	0.01	841	48.67	886	51.27
92	2468	0.02	1201	48.66	1267	51.34
93	1280	0.01	606	47.34	674	52.66
94	1372	0.01	654	47.67	718	52.33
95	7426	0.06	3167	42.65	4259	57.35

Single Year Age, Division & Location	Total		Male		Female	
	Number	Percent	Number	Percent	Number	Percent
96	1318	0.01	595	45.14	723	54.86
97	1138	0.01	529	46.49	609	53.51
98	1614	0.01	699	43.31	915	56.69
99	1023	0.01	403	39.39	620	60.61
100 & above	1969	0.02	654	33.21	1315	66.79
Urban						
Total	**4312948**	**100.00**	**2154275**	**49.94**	**2158673**	**50.05**
0	53382	1.24	27255	51.06	26127	48.94
1	81236	1.88	41549	51.15	39687	48.85
2	73935	1.71	38026	51.43	35909	48.57
3	71970	1.67	35969	49.98	36001	50.02
4	75456	1.75	38870	51.51	36586	48.49
5	69602	1.61	35858	51.52	33744	48.48
6	66742	1.55	34341	51.45	32401	48.55
7	72286	1.68	37807	52.30	34479	47.70
8	71562	1.66	37689	52.67	33873	47.33
9	64384	1.49	33772	52.45	30612	47.55
10	75447	1.75	40463	53.63	34984	46.37
11	73465	1.70	38320	52.16	35145	47.84
12	85018	1.97	45801	53.87	39217	46.13
13	68110	1.58	34973	51.35	33137	48.65
14	78541	1.82	40886	52.06	37655	47.94
15	75792	1.76	39874	52.61	35918	47.39
16	74782	1.73	39248	52.48	35534	47.51
17	78308	1.82	41985	53.61	36323	46.38
18	109799	2.55	49805	45.36	59994	54.63
19	68762	1.59	30367	44.16	38395	55.83
20	89909	2.08	38390	42.70	51519	57.30
21	69173	1.60	33516	48.45	35657	51.55
22	102029	2.37	47297	46.35	54732	53.63
23	63443	1.47	29754	46.89	33689	53.10
24	68400	1.59	32414	47.38	35986	52.60
25	110887	2.57	47709	43.01	63178	56.96
26	74728	1.73	34567	46.25	40161	53.73
27	66125	1.53	31428	47.52	34697	52.47
28	81872	1.90	38550	47.07	43322	52.90
29	40797	0.95	19390	47.52	21407	52.47
30	123867	2.87	53970	43.56	69897	56.42
31	32816	0.76	15826	48.22	16990	51.77
32	82752	1.92	39554	47.79	43198	52.19
33	46223	1.07	21487	46.48	24736	53.51
34	48605	1.13	22626	46.55	25979	53.44
35	151197	3.51	67403	44.57	83794	55.41
36	54577	1.27	25859	47.38	28718	52.62
37	45878	1.06	22019	47.99	23859	52.00
38	70542	1.64	34988	49.59	35554	50.39
39	33821	0.78	16637	49.18	17184	50.80
40	143011	3.32	69708	48.73	73303	51.25
41	29448	0.68	15623	53.05	13825	46.95
42	67843	1.57	36477	53.76	31366	46.23
43	30761	0.71	16661	54.16	14100	45.83
44	28854	0.67	15067	52.21	13787	47.77
45	131580	3.05	64191	48.78	67389	51.21
46	27827	0.65	14763	53.05	13064	46.94
47	27982	0.65	15303	54.68	12679	45.30
48	38445	0.89	20742	53.95	17703	46.04
49	21813	0.51	11244	51.54	10569	48.45
50	119877	2.78	58436	48.74	61441	51.25
51	24850	0.58	14257	57.37	10593	42.62
52	44869	1.04	25154	56.06	19715	43.94

Single Year Age, Division & Location	Total		Male		Female	
	Number	Percent	Number	Percent	Number	Percent
53	22020	0.51	12642	57.41	9378	42.59
54	21320	0.49	11845	55.56	9475	44.44
55	95396	2.21	46495	48.73	48901	51.26
56	22655	0.53	12940	57.12	9715	42.88
57	18823	0.44	11192	59.46	7631	40.54
58	21226	0.49	12279	57.84	8947	42.15
59	14422	0.33	8285	57.45	6137	42.55
60	91052	2.11	46954	51.56	44098	48.42
61	11511	0.27	6846	59.47	4665	40.52
62	25358	0.59	14699	57.97	10659	42.03
63	13625	0.32	8450	62.01	5175	37.98
64	12654	0.29	7689	60.75	4965	39.23
65	70813	1.64	37269	52.63	33544	47.37
66	10632	0.25	6494	61.07	4138	38.92
67	10437	0.24	6576	62.99	3861	36.99
68	10674	0.25	6276	58.80	4398	41.20
69	6821	0.16	4165	61.06	2656	38.94
70	49244	1.14	25991	52.78	23253	47.22
71	4827	0.11	3057	63.33	1770	36.67
72	10365	0.24	6515	62.85	3850	37.14
73	4066	0.09	2692	66.21	1374	33.79
74	4523	0.10	2724	60.23	1799	39.77
75	23168	0.54	11920	51.44	11248	48.54
76	3532	0.08	2155	61.01	1377	38.99
77	2470	0.06	1491	60.36	979	39.64
78	2921	0.07	1685	57.69	1236	42.31
79	2086	0.05	1209	57.96	877	42.04
80	16798	0.39	7510	44.71	9288	55.29
81	1468	0.03	825	56.20	643	43.80
82	2578	0.06	1433	55.56	1145	44.40
83	1017	0.02	612	60.18	405	39.82
84	1416	0.03	785	55.44	631	44.56
85	6693	0.16	3073	45.90	3620	54.07
86	1009	0.02	561	55.60	448	44.40
87	828	0.02	455	54.95	373	45.05
88	595	0.01	307	51.60	288	48.40
89	621	0.01	284	45.66	337	54.18
90	4717	0.11	1816	38.49	2901	61.49
91	413	0.01	187	45.28	226	54.72
92	678	0.02	342	50.44	336	49.56
93	339	0.01	179	52.80	160	47.20
94	328	0.01	150	45.73	178	54.27
95	1803	0.04	702	38.94	1101	61.06
96	347	0.01	155	44.67	192	55.33
97	284	0.01	128	45.07	156	54.93
98	403	0.01	165	40.94	238	59.06
99	226	0.01	86	38.05	140	61.95
100 & above	366	0.01	117	31.97	249	68.03
Mymensingh Division						
Total	**12224790**	**100.00**	**5988233**	**48.98**	**6236557**	**51.01**
0	171096	1.40	86754	50.70	84342	49.29
1	280381	2.29	142995	51.00	137386	49.00
2	266389	2.18	135732	50.95	130657	49.05
3	268940	2.20	135482	50.38	133458	49.62
4	269850	2.21	138649	51.38	131201	48.62
5	260028	2.13	133264	51.25	126764	48.75
6	224211	1.83	114839	51.22	109372	48.78
7	263329	2.15	135665	51.52	127664	48.48
8	263260	2.15	138349	52.55	124911	47.45

Single Year Age, Division & Location	Total		Male		Female	
	Number	Percent	Number	Percent	Number	Percent
9	212215	1.74	110141	51.90	102074	48.10
10	285577	2.34	153427	53.73	132150	46.27
11	214210	1.75	110626	51.64	103584	48.36
12	317178	2.59	167646	52.85	149532	47.14
13	223692	1.83	111686	49.93	112006	50.07
14	265798	2.17	135136	50.84	130662	49.16
15	265379	2.17	140806	53.06	124573	46.94
16	227932	1.86	120863	53.02	107069	46.97
17	198443	1.62	108846	54.85	89597	45.15
18	323765	2.65	143671	44.37	180094	55.62
19	176388	1.44	68308	38.72	108080	61.27
20	286113	2.34	109653	38.32	176460	61.67
21	138690	1.13	62839	45.30	75851	54.69
22	280215	2.29	120139	42.87	160076	57.12
23	140563	1.15	61364	43.65	79199	56.34
24	147037	1.20	65939	44.84	81098	55.15
25	369002	3.02	149280	40.45	219722	59.54
26	173657	1.42	77562	44.66	96095	55.33
27	134060	1.10	62784	46.83	71276	53.16
28	216885	1.77	98254	45.30	118631	54.69
29	74562	0.61	34655	46.47	39907	53.51
30	389770	3.19	170848	43.83	218922	56.16
31	54886	0.45	27041	49.26	27845	50.72
32	193017	1.58	93359	48.36	99658	51.63
33	90598	0.74	44498	49.11	46100	50.88
34	89325	0.73	42928	48.05	46397	51.94
35	460506	3.77	211738	45.98	248768	54.02
36	110167	0.90	53334	48.41	56833	51.58
37	81497	0.67	39840	48.88	41657	51.11
38	150281	1.23	74360	49.48	75921	50.52
39	62116	0.51	29626	47.69	32490	52.30
40	412064	3.37	200551	48.67	211513	51.33
41	51254	0.42	26746	52.18	24508	47.81
42	132751	1.09	69519	52.37	63232	47.63
43	53538	0.44	27459	51.28	26079	48.71
44	51671	0.42	25742	49.82	25929	50.18
45	362115	2.96	169009	46.67	193106	53.33
46	50743	0.42	25922	51.08	24821	48.91
47	49954	0.41	26281	52.61	23673	47.39
48	85608	0.70	42594	49.75	43014	50.24
49	43762	0.36	21039	48.07	22723	51.92
50	367318	3.00	172508	46.96	194810	53.03
51	45724	0.37	25323	55.38	20401	44.61
52	96009	0.79	51977	54.13	44032	45.86
53	42612	0.35	23133	54.28	19479	45.71
54	42189	0.35	22196	52.61	19993	47.39
55	275037	2.25	130277	47.37	144760	52.63
56	48255	0.39	26110	54.11	22145	45.89
57	36184	0.30	20454	56.52	15730	43.47
58	51623	0.42	28106	54.44	23517	45.56
59	31260	0.26	17298	55.33	13962	44.66
60	302614	2.48	154044	50.90	148570	49.09
61	24766	0.20	14139	57.09	10627	42.91
62	67782	0.55	37752	55.70	30030	44.30
63	33803	0.28	20059	59.34	13744	40.66
64	31626	0.26	19295	61.01	12331	38.99
65	226883	1.86	118420	52.19	108463	47.80
66	26115	0.21	15260	58.43	10855	41.56
67	25944	0.21	15149	58.39	10795	41.61
68	29492	0.24	16522	56.02	12970	43.98

Single Year Age, Division & Location	Total		Male		Female	
	Number	Percent	Number	Percent	Number	Percent
69	15531	0.13	9012	58.02	6519	41.97
70	187284	1.53	99737	53.25	87547	46.74
71	10345	0.08	6109	59.05	4236	40.94
72	24435	0.20	14635	59.89	9800	40.10
73	8479	0.07	5184	61.13	3295	38.86
74	10369	0.08	5983	57.70	4386	42.30
75	70184	0.57	37151	52.93	33033	47.07
76	7254	0.06	4152	57.24	3102	42.76
77	5313	0.04	3079	57.95	2234	42.05
78	7588	0.06	4129	54.41	3459	45.58
79	5276	0.04	2790	52.88	2486	47.12
80	66048	0.54	30581	46.30	35467	53.70
81	3615	0.03	1924	53.22	1691	46.78
82	6987	0.06	3692	52.84	3295	47.16
83	2833	0.02	1481	52.28	1352	47.72
84	3810	0.03	2034	53.39	1776	46.61
85	21150	0.17	9833	46.49	11317	53.51
86	2482	0.02	1271	51.21	1211	48.79
87	2219	0.02	1089	49.08	1130	50.92
88	1822	0.01	881	48.35	941	51.65
89	1939	0.02	908	46.83	1031	53.17
90	20657	0.17	8422	40.77	12235	59.23
91	1366	0.01	589	43.12	777	56.88
92	2162	0.02	1008	46.62	1154	53.38
93	1152	0.01	493	42.80	659	57.20
94	1252	0.01	528	42.17	724	57.83
95	6967	0.06	2934	42.11	4033	57.89
96	1258	0.01	568	45.15	690	54.85
97	1054	0.01	481	45.64	573	54.36
98	1542	0.01	658	42.67	884	57.33
99	811	0.01	333	41.06	478	58.94
100 & above	1902	0.02	754	39.64	1148	60.36
Rural						
Total	**9493215**	**100.00**	**4630048**	**48.77**	**4863167**	**51.23**
0	137090	1.44	69435	50.65	67655	49.35
1	223486	2.35	114095	51.05	109391	48.95
2	212718	2.24	108278	50.90	104440	49.10
3	215064	2.27	108396	50.40	106668	49.60
4	214677	2.26	110317	51.39	104360	48.61
5	206968	2.18	105886	51.16	101082	48.84
6	176964	1.86	90350	51.06	86614	48.94
7	208692	2.20	107135	51.34	101557	48.66
8	207485	2.19	108348	52.22	99137	47.78
9	165136	1.74	85039	51.50	80097	48.50
10	225613	2.38	120697	53.50	104916	46.50
11	164756	1.74	84452	51.26	80304	48.74
12	249362	2.63	130952	52.51	118410	47.48
13	172789	1.82	85509	49.49	87280	50.51
14	206014	2.17	103902	50.43	102112	49.57
15	207081	2.18	109715	52.98	97366	47.02
16	173841	1.83	92318	53.10	81523	46.89
17	146552	1.54	80645	55.03	65907	44.97
18	246113	2.59	107944	43.86	138169	56.14
19	132730	1.40	50185	37.81	82545	62.19
20	221211	2.33	83792	37.88	137419	62.12
21	101377	1.07	45532	44.91	55845	55.09
22	213187	2.25	90522	42.46	122665	57.53
23	103707	1.09	44928	43.32	58779	56.67
24	107691	1.13	47852	44.43	59839	55.56
25	286822	3.02	114971	40.08	171851	59.91

Single Year Age, Division & Location	Total		Male		Female	
	Number	Percent	Number	Percent	Number	Percent
26	129073	1.36	56995	44.15	72078	55.84
27	99123	1.04	46035	46.44	53088	53.55
28	164161	1.73	73648	44.86	90513	55.13
29	54180	0.57	25095	46.31	29085	53.67
30	301195	3.17	131618	43.69	169577	56.30
31	39951	0.42	19670	49.23	20281	50.76
32	144379	1.52	69704	48.27	74675	51.72
33	68205	0.72	33555	49.20	34650	50.80
34	66558	0.70	31897	47.92	34661	52.07
35	356588	3.76	163362	45.81	193226	54.18
36	82407	0.87	39865	48.37	42542	51.62
37	61400	0.65	29953	48.78	31447	51.21
38	112331	1.18	55280	49.21	57051	50.79
39	47660	0.50	22572	47.36	25088	52.64
40	318809	3.36	153517	48.15	165292	51.84
41	38688	0.41	20072	51.88	18616	48.12
42	99353	1.05	51688	52.02	47665	47.97
43	40066	0.42	20371	50.84	19695	49.15
44	39794	0.42	19464	48.91	20330	51.09
45	283865	2.99	130595	46.01	153270	53.99
46	38427	0.40	19373	50.41	19054	49.58
47	37985	0.40	19791	52.10	18194	47.90
48	65070	0.69	31851	48.95	33219	51.05
49	34203	0.36	16200	47.36	18003	52.63
50	289675	3.05	134929	46.58	154746	53.42
51	35032	0.37	19224	54.87	15808	45.12
52	73513	0.77	39591	53.85	33922	46.14
53	32625	0.34	17607	53.97	15018	46.03
54	33016	0.35	17167	51.99	15849	48.00
55	218553	2.30	102992	47.12	115561	52.87
56	37343	0.39	20072	53.75	17271	46.25
57	28360	0.30	15915	56.11	12445	43.88
58	40013	0.42	21609	54.00	18404	46.00
59	24722	0.26	13621	55.09	11101	44.90
60	242852	2.56	123775	50.97	119077	49.03
61	19334	0.20	10930	56.53	8404	43.47
62	53624	0.56	29750	55.48	23874	44.52
63	26788	0.28	15785	58.93	11003	41.07
64	25653	0.27	15582	60.74	10071	39.26
65	183304	1.93	95783	52.25	87521	47.75
66	21053	0.22	12238	58.13	8815	41.87
67	20951	0.22	12191	58.19	8760	41.81
68	23471	0.25	13056	55.62	10415	44.37
69	12468	0.13	7144	57.30	5324	42.70
70	152783	1.61	81687	53.47	71096	46.53
71	8141	0.09	4771	58.60	3370	41.39
72	19463	0.21	11622	59.71	7841	40.28
73	6766	0.07	4091	60.46	2675	39.53
74	8601	0.09	4969	57.77	3632	42.22
75	57267	0.60	30480	53.22	26787	46.77
76	5730	0.06	3257	56.84	2473	43.16
77	4347	0.05	2488	57.23	1859	42.77
78	6054	0.06	3295	54.42	2759	45.57
79	4344	0.05	2291	52.74	2053	47.26
80	54849	0.58	25546	46.57	29303	53.42
81	2958	0.03	1576	53.28	1382	46.72
82	5810	0.06	3040	52.32	2770	47.68
83	2321	0.02	1199	51.66	1122	48.34
84	3235	0.03	1736	53.66	1499	46.34
85	17377	0.18	8085	46.53	9292	53.47

Single Year Age, Division & Location	Total		Male		Female	
	Number	Percent	Number	Percent	Number	Percent
86	2027	0.02	1040	51.31	987	48.69
87	1862	0.02	932	50.05	930	49.95
88	1504	0.02	709	47.14	795	52.86
89	1632	0.02	779	47.73	853	52.27
90	17200	0.18	7117	41.38	10083	58.62
91	1120	0.01	483	43.13	637	56.88
92	1815	0.02	858	47.27	957	52.73
93	971	0.01	425	43.77	546	56.23
94	1074	0.01	455	42.36	619	57.64
95	5760	0.06	2471	42.90	3289	57.10
96	1047	0.01	476	45.46	571	54.54
97	866	0.01	407	47.00	459	53.00
98	1264	0.01	556	43.99	708	56.01
99	669	0.01	288	43.05	381	56.95
100 & above	1411	0.01	592	41.96	819	58.04
Urban						
Total	**2731575**	**100.00**	**1358185**	**49.72**	**1373390**	**50.27**
0	34006	1.24	17319	50.93	16687	49.07
1	56895	2.08	28900	50.80	27995	49.20
2	53671	1.96	27454	51.15	26217	48.85
3	53876	1.97	27086	50.27	26790	49.73
4	55173	2.02	28332	51.35	26841	48.65
5	53060	1.94	27378	51.60	25682	48.40
6	47247	1.73	24489	51.83	22758	48.17
7	54637	2.00	28530	52.22	26107	47.78
8	55775	2.04	30001	53.79	25774	46.21
9	47079	1.72	25102	53.32	21977	46.68
10	59964	2.20	32730	54.58	27234	45.42
11	49454	1.81	26174	52.92	23280	47.07
12	67816	2.48	36694	54.11	31122	45.89
13	50903	1.86	26177	51.42	24726	48.57
14	59784	2.19	31234	52.24	28550	47.75
15	58298	2.13	31091	53.33	27207	46.67
16	54091	1.98	28545	52.77	25546	47.22
17	51891	1.90	28201	54.34	23690	45.65
18	77652	2.84	35727	46.00	41925	53.98
19	43658	1.60	18123	41.51	25535	58.48
20	64902	2.38	25861	39.84	39041	60.14
21	37313	1.37	17307	46.37	20006	53.60
22	67028	2.45	29617	44.17	37411	55.79
23	36856	1.35	16436	44.58	20420	55.39
24	39346	1.44	18087	45.96	21259	54.02
25	82180	3.01	34309	41.73	47871	58.23
26	44584	1.63	20567	46.12	24017	53.85
27	34937	1.28	16749	47.93	18188	52.04
28	52724	1.93	24606	46.65	28118	53.31
29	20382	0.75	9560	46.88	10822	53.07
30	88575	3.24	39230	44.28	49345	55.70
31	14935	0.55	7371	49.34	7564	50.63
32	48638	1.78	23655	48.62	24983	51.35
33	22393	0.82	10943	48.86	11450	51.13
34	22767	0.83	11031	48.45	11736	51.54
35	103918	3.80	48376	46.54	55542	53.44
36	27760	1.02	13469	48.51	14291	51.47
37	20097	0.74	9887	49.18	10210	50.79
38	37950	1.39	19080	50.27	18870	49.72
39	14456	0.53	7054	48.78	7402	51.18
40	93255	3.41	47034	50.43	46221	49.56
41	12566	0.46	6674	53.08	5892	46.86
42	33398	1.22	17831	53.39	15567	46.61

Single Year Age, Division & Location	Total		Male		Female	
	Number	Percent	Number	Percent	Number	Percent
43	13472	0.49	7088	52.61	6384	47.38
44	11877	0.43	6278	52.85	5599	47.14
45	78250	2.86	38414	49.09	39836	50.90
46	12316	0.45	6549	53.17	5767	46.83
47	11969	0.44	6490	54.22	5479	45.78
48	20538	0.75	10743	52.31	9795	47.69
49	9559	0.35	4839	50.61	4720	49.37
50	77643	2.84	37579	48.40	40064	51.60
51	10692	0.39	6099	57.04	4593	42.95
52	22496	0.82	12386	55.06	10110	44.94
53	9987	0.37	5526	55.33	4461	44.66
54	9173	0.34	5029	54.81	4144	45.17
55	56484	2.07	27285	48.30	29199	51.69
56	10912	0.40	6038	55.33	4874	44.67
57	7824	0.29	4539	58.01	3285	41.99
58	11610	0.43	6497	55.96	5113	44.04
59	6538	0.24	3677	56.24	2861	43.76
60	59762	2.19	30269	50.64	29493	49.35
61	5432	0.20	3209	59.08	2223	40.92
62	14158	0.52	8002	56.52	6156	43.48
63	7015	0.26	4274	60.93	2741	39.07
64	5973	0.22	3713	62.16	2260	37.84
65	43579	1.60	22637	51.94	20942	48.05
66	5062	0.19	3022	59.69	2040	40.29
67	4993	0.18	2958	59.22	2035	40.74
68	6021	0.22	3466	57.57	2555	42.43
69	3063	0.11	1868	60.97	1195	39.00
70	34501	1.26	18050	52.31	16451	47.68
71	2204	0.08	1338	60.71	866	39.29
72	4972	0.18	3013	60.60	1959	39.40
73	1713	0.06	1093	63.81	620	36.19
74	1768	0.06	1014	57.35	754	42.65
75	12917	0.47	6671	51.65	6246	48.35
76	1524	0.06	895	58.73	629	41.27
77	966	0.04	591	61.18	375	38.82
78	1534	0.06	834	54.37	700	45.63
79	932	0.03	499	53.54	433	46.46
80	11199	0.41	5035	44.96	6164	55.04
81	657	0.02	348	52.97	309	47.03
82	1177	0.04	652	55.40	525	44.60
83	512	0.02	282	55.08	230	44.92
84	575	0.02	298	51.83	277	48.17
85	3773	0.14	1748	46.33	2025	53.67
86	455	0.02	231	50.77	224	49.23
87	357	0.01	157	43.98	200	56.02
88	318	0.01	172	54.09	146	45.91
89	307	0.01	129	42.02	178	57.98
90	3457	0.13	1305	37.75	2152	62.25
91	246	0.01	106	43.09	140	56.91
92	347	0.01	150	43.23	197	56.77
93	181	0.01	68	37.57	113	62.43
94	178	0.01	73	41.01	105	58.99
95	1207	0.04	463	38.36	744	61.64
96	211	0.01	92	43.60	119	56.40
97	188	0.01	74	39.36	114	60.64
98	278	0.01	102	36.69	176	63.31
99	142	0.01	45	31.69	97	68.31
100 & above	491	0.02	162	32.99	329	67.01

Single Year Age, Division & Location	Total		Male		Female	
	Number	Percent	Number	Percent	Number	Percent
Rajshahi Division						
Total	**20351864**	**100.00**	**10083677**	**49.54**	**10268187**	**50.45**
0	270870	1.33	138502	51.13	132368	48.87
1	394251	1.94	202193	51.29	192058	48.71
2	358288	1.76	183793	51.30	174495	48.70
3	361685	1.78	181742	50.25	179943	49.75
4	383002	1.88	197572	51.58	185430	48.41
5	358815	1.76	184911	51.53	173904	48.47
6	331777	1.63	170131	51.28	161646	48.72
7	372306	1.83	193103	51.87	179203	48.13
8	364921	1.79	191149	52.38	173772	47.62
9	307530	1.51	158500	51.54	149030	48.46
10	384580	1.89	205957	53.55	178623	46.45
11	343571	1.69	179172	52.15	164399	47.85
12	432794	2.13	230825	53.33	201969	46.67
13	338492	1.66	172040	50.82	166452	49.17
14	386682	1.90	201699	52.16	184983	47.84
15	378598	1.86	203057	53.63	175541	46.36
16	358979	1.76	192929	53.74	166050	46.25
17	340928	1.68	189081	55.46	151847	44.54
18	517592	2.54	228045	44.06	289547	55.94
19	294656	1.45	126548	42.94	168108	57.05
20	427285	2.10	179816	42.08	247469	57.91
21	271273	1.33	131458	48.45	139815	51.53
22	437183	2.15	200643	45.89	236540	54.10
23	254626	1.25	118257	46.44	136369	53.55
24	267372	1.31	127096	47.53	140276	52.46
25	517046	2.54	218508	42.25	298538	57.73
26	307637	1.51	140597	45.69	167040	54.29
27	267163	1.31	126559	47.36	140604	52.62
28	368592	1.81	168786	45.79	199806	54.20
29	162384	0.80	76305	46.98	86079	53.00
30	576210	2.83	249252	43.25	326958	56.74
31	139940	0.69	67694	48.37	72246	51.62
32	360625	1.77	171713	47.61	188912	52.38
33	207140	1.02	96153	46.42	110987	53.58
34	214252	1.05	96214	44.90	118038	55.09
35	734014	3.61	322112	43.88	411902	56.11
36	264478	1.30	123106	46.54	141372	53.45
37	211350	1.04	101428	47.99	109922	52.01
38	319780	1.57	156134	48.82	163646	51.17
39	170589	0.84	80805	47.36	89784	52.63
40	680198	3.34	328183	48.24	352015	51.75
41	153476	0.75	80571	52.49	72905	47.50
42	298047	1.46	158246	53.09	139801	46.90
43	140991	0.69	74387	52.76	66604	47.24
44	135041	0.66	68445	50.68	66596	49.31
45	619477	3.04	291589	47.07	327888	52.92
46	133464	0.66	69307	51.93	64157	48.07
47	124989	0.61	65968	52.77	59021	47.22
48	174677	0.86	89008	50.95	85669	49.04
49	112600	0.55	55784	49.54	56816	50.46
50	584129	2.87	280850	48.08	303279	51.92
51	125801	0.62	70270	55.85	55531	44.14
52	205469	1.01	114035	55.50	91434	44.50
53	99535	0.49	55234	55.49	44301	44.50
54	103210	0.51	55068	53.35	48142	46.64
55	461741	2.27	222534	48.19	239207	51.80
56	110767	0.54	61333	55.37	49434	44.63
57	85781	0.42	49283	57.45	36498	42.55

Single Year Age, Division & Location	Total		Male		Female	
	Number	Percent	Number	Percent	Number	Percent
58	99870	0.49	55455	55.52	44415	44.47
59	74176	0.36	40861	55.09	33315	44.91
60	457847	2.25	236423	51.64	221424	48.36
61	63407	0.31	36715	57.90	26692	42.10
62	124294	0.61	71489	57.52	52805	42.48
63	65069	0.32	38733	59.53	26336	40.47
64	65701	0.32	39277	59.78	26424	40.22
65	350075	1.72	183920	52.54	166155	47.46
66	55302	0.27	32766	59.25	22536	40.75
67	49023	0.24	29135	59.43	19888	40.57
68	50741	0.25	28873	56.90	21868	43.10
69	35439	0.17	20304	57.29	15135	42.71
70	253964	1.25	135852	53.49	118112	46.51
71	26019	0.13	15762	60.57	10257	39.42
72	45563	0.22	27524	60.41	18039	39.59
73	18263	0.09	10975	60.09	7288	39.91
74	23014	0.11	12985	56.42	10029	43.58
75	109912	0.54	57557	52.36	52355	47.63
76	16726	0.08	9614	57.48	7112	42.52
77	11562	0.06	6744	58.33	4818	41.67
78	13888	0.07	7721	55.59	6167	44.41
79	11939	0.06	6383	53.46	5556	46.54
80	86573	0.43	40705	47.02	45868	52.98
81	7728	0.04	4145	53.64	3583	46.36
82	12191	0.06	6646	54.52	5545	45.48
83	5340	0.03	2846	53.30	2494	46.70
84	7460	0.04	3897	52.24	3563	47.76
85	32028	0.16	15356	47.94	16672	52.05
86	4983	0.02	2648	53.14	2335	46.86
87	3729	0.02	1903	51.03	1826	48.97
88	2970	0.01	1549	52.15	1421	47.85
89	3433	0.02	1661	48.38	1772	51.62
90	24770	0.12	10507	42.42	14263	57.58
91	2432	0.01	1092	44.90	1340	55.10
92	3217	0.02	1528	47.50	1689	52.50
93	1748	0.01	794	45.42	954	54.58
94	1902	0.01	846	44.48	1056	55.52
95	9262	0.05	3912	42.24	5350	57.76
96	2166	0.01	976	45.06	1190	54.94
97	1776	0.01	782	44.03	994	55.97
98	2309	0.01	959	41.53	1350	58.47
99	1517	0.01	614	40.47	903	59.53
100 & above	3887	0.02	1563	40.21	2324	59.79
Rural						
Total	**15510981**	**100.00**	**7660822**	**49.39**	**7850159**	**50.61**
0	208706	1.35	106918	51.23	101788	48.77
1	307428	1.98	157768	51.32	149660	48.68
2	278862	1.80	143212	51.36	135650	48.64
3	281893	1.82	141703	50.27	140190	49.73
4	297880	1.92	153839	51.64	144041	48.36
5	279055	1.80	144083	51.63	134972	48.37
6	256567	1.65	131624	51.30	124943	48.70
7	289272	1.86	149684	51.75	139588	48.25
8	281413	1.81	147118	52.28	134295	47.72
9	233525	1.51	119945	51.36	113580	48.64
10	296837	1.91	158789	53.49	138048	46.51
11	259868	1.68	135034	51.96	124834	48.04
12	332390	2.14	177114	53.28	155276	46.71
13	257865	1.66	130596	50.64	127269	49.35
14	294270	1.90	153457	52.15	140813	47.85

Single Year Age, Division & Location	Total		Male		Female	
	Number	Percent	Number	Percent	Number	Percent
15	289821	1.87	156427	53.97	133394	46.02
16	270594	1.74	146127	54.00	124467	46.00
17	248645	1.60	138835	55.83	109810	44.16
18	388226	2.50	167562	43.16	220664	56.84
19	216007	1.39	89956	41.64	126051	58.35
20	320737	2.07	132568	41.33	188169	58.66
21	192565	1.24	92796	48.18	99769	51.80
22	322373	2.08	146465	45.43	175908	54.56
23	182898	1.18	84066	45.96	98832	54.03
24	192004	1.24	90234	46.99	101770	53.00
25	395685	2.55	165639	41.86	230046	58.13
26	225599	1.45	102670	45.50	122929	54.48
27	196459	1.27	92913	47.29	103546	52.70
28	275742	1.78	125265	45.42	150477	54.56
29	118185	0.76	55434	46.90	62751	53.09
30	437366	2.82	188289	43.05	249077	56.94
31	102756	0.66	49523	48.19	53233	51.80
32	267797	1.73	127047	47.44	140750	52.55
33	155691	1.00	71987	46.23	83704	53.76
34	161438	1.04	71786	44.46	89652	55.53
35	565664	3.65	246576	43.59	319088	56.41
36	199422	1.29	92306	46.28	107116	53.71
37	160623	1.04	76575	47.67	84048	52.32
38	239734	1.55	115998	48.38	123736	51.61
39	131995	0.85	61856	46.86	70139	53.13
40	521025	3.36	250353	48.05	270672	51.95
41	117545	0.76	61344	52.18	56201	47.81
42	223697	1.44	118225	52.85	105472	47.15
43	106313	0.69	55805	52.49	50508	47.51
44	103742	0.67	52328	50.44	51414	49.56
45	479746	3.09	223967	46.68	255779	53.31
46	101367	0.65	52190	51.48	49177	48.51
47	95667	0.62	50220	52.49	45447	47.50
48	131742	0.85	66446	50.43	65296	49.56
49	87742	0.57	43133	49.16	44609	50.84
50	451212	2.91	216686	48.02	234526	51.97
51	96297	0.62	53794	55.86	42503	44.14
52	155305	1.00	86016	55.38	69289	44.61
53	75641	0.49	41856	55.33	33785	44.66
54	79431	0.51	42166	53.08	37265	46.91
55	359273	2.32	172828	48.10	186445	51.89
56	84587	0.55	46633	55.13	37954	44.87
57	66094	0.43	37828	57.23	28266	42.77
58	76195	0.49	41908	55.00	34287	45.00
59	58047	0.37	31785	54.76	26262	45.24
60	358990	2.31	185499	51.67	173491	48.33
61	49312	0.32	28455	57.70	20857	42.30
62	96122	0.62	55199	57.43	40923	42.57
63	50485	0.33	29887	59.20	20598	40.80
64	51783	0.33	30940	59.75	20843	40.25
65	274561	1.77	144548	52.64	130013	47.35
66	43184	0.28	25536	59.13	17648	40.87
67	38244	0.25	22636	59.19	15608	40.81
68	39124	0.25	22032	56.31	17092	43.69
69	28021	0.18	15859	56.59	12162	43.40
70	201118	1.30	107922	53.66	93196	46.34
71	20203	0.13	12201	60.39	8002	39.60
72	35225	0.23	21231	60.27	13994	39.73
73	14176	0.09	8435	59.50	5741	40.50
74	18435	0.12	10301	55.88	8134	44.12

Single Year Age, Division & Location	Total		Male		Female	
	Number	Percent	Number	Percent	Number	Percent
75	87042	0.56	45905	52.74	41137	47.26
76	12993	0.08	7456	57.38	5537	42.62
77	9186	0.06	5280	57.48	3906	42.52
78	10877	0.07	6010	55.25	4867	44.75
79	9648	0.06	5150	53.38	4498	46.62
80	69569	0.45	32998	47.43	36571	52.57
81	6194	0.04	3297	53.23	2897	46.77
82	9709	0.06	5331	54.91	4378	45.09
83	4216	0.03	2218	52.61	1998	47.39
84	6077	0.04	3172	52.20	2905	47.80
85	25644	0.17	12448	48.54	13196	51.46
86	3903	0.03	2098	53.75	1805	46.25
87	3051	0.02	1550	50.80	1501	49.20
88	2343	0.02	1223	52.20	1120	47.80
89	2836	0.02	1366	48.17	1470	51.83
90	20001	0.13	8642	43.21	11359	56.79
91	1935	0.01	888	45.89	1047	54.11
92	2552	0.02	1236	48.43	1316	51.57
93	1400	0.01	627	44.79	773	55.21
94	1557	0.01	707	45.41	850	54.59
95	7483	0.05	3263	43.61	4220	56.39
96	1712	0.01	793	46.32	919	53.68
97	1432	0.01	633	44.20	799	55.80
98	1815	0.01	774	42.64	1041	57.36
99	1231	0.01	514	41.75	717	58.25
100 & above	3067	0.02	1267	41.31	1800	58.69
Urban						
Total	**4840883**	**100.00**	**2422855**	**50.05**	**2418028**	**49.95**
0	62164	1.28	31584	50.81	30580	49.19
1	86823	1.79	44425	51.17	42398	48.83
2	79426	1.64	40581	51.09	38845	48.91
3	79792	1.65	40039	50.18	39753	49.82
4	85122	1.76	43733	51.38	41389	48.62
5	79760	1.65	40828	51.19	38932	48.81
6	75210	1.55	38507	51.20	36703	48.80
7	83034	1.72	43419	52.29	39615	47.71
8	83508	1.73	44031	52.73	39477	47.27
9	74005	1.53	38555	52.10	35450	47.90
10	87743	1.81	47168	53.76	40575	46.24
11	83703	1.73	44138	52.73	39565	47.27
12	100404	2.07	53711	53.49	46693	46.50
13	80627	1.67	41444	51.40	39183	48.60
14	92412	1.91	48242	52.20	44170	47.80
15	88777	1.83	46630	52.52	42147	47.47
16	88385	1.83	46802	52.95	41583	47.04
17	92283	1.91	50246	54.44	42037	45.55
18	129366	2.67	60483	46.75	68883	53.24
19	78649	1.62	36592	46.52	42057	53.47
20	106548	2.20	47248	44.34	59300	55.65
21	78708	1.63	38662	49.12	40046	50.87
22	114810	2.37	54178	47.18	60632	52.80
23	71728	1.48	34191	47.66	37537	52.32
24	75368	1.56	36862	48.90	38506	51.08
25	121361	2.51	52869	43.55	68492	56.42
26	82038	1.69	37927	46.22	44111	53.75
27	70704	1.46	33646	47.57	37058	52.40
28	92850	1.92	43521	46.86	49329	53.12
29	44199	0.91	20871	47.21	23328	52.77
30	138844	2.87	60963	43.90	77881	56.08
31	37184	0.77	18171	48.86	19013	51.13

Single Year Age, Division & Location	Total		Male		Female	
	Number	Percent	Number	Percent	Number	Percent
32	92828	1.92	44666	48.11	48162	51.87
33	51449	1.06	24166	46.97	27283	53.03
34	52814	1.09	24428	46.25	28386	53.74
35	168350	3.48	75536	44.86	92814	55.12
36	65056	1.34	30800	47.34	34256	52.65
37	50727	1.05	24853	48.99	25874	51.00
38	80046	1.65	40136	50.13	39910	49.85
39	38594	0.80	18949	49.10	19645	50.90
40	159173	3.29	77830	48.89	81343	51.10
41	35931	0.74	19227	53.51	16704	46.49
42	74350	1.54	40021	53.82	34329	46.17
43	34678	0.72	18582	53.58	16096	46.41
44	31299	0.65	16117	51.49	15182	48.51
45	139731	2.89	67622	48.39	72109	51.60
46	32097	0.66	17117	53.33	14980	46.67
47	29322	0.61	15748	53.70	13574	46.29
48	42935	0.89	22562	52.54	20373	47.45
49	24858	0.51	12651	50.88	12207	49.10
50	132917	2.75	64164	48.27	68753	51.72
51	29504	0.61	16476	55.84	13028	44.15
52	50164	1.04	28019	55.85	22145	44.14
53	23894	0.49	13378	55.98	10516	44.00
54	23779	0.49	12902	54.26	10877	45.74
55	102468	2.12	49706	48.51	52762	51.49
56	26180	0.54	14700	56.15	11480	43.85
57	19687	0.41	11455	58.18	8232	41.81
58	23675	0.49	13547	57.21	10128	42.77
59	16129	0.33	9076	56.27	7053	43.73
60	98857	2.04	50924	51.51	47933	48.48
61	14095	0.29	8260	58.60	5835	41.40
62	28172	0.58	16290	57.82	11882	42.18
63	14584	0.30	8846	60.66	5738	39.34
64	13918	0.29	8337	59.90	5581	40.10
65	75514	1.56	39372	52.14	36142	47.86
66	12118	0.25	7230	59.66	4888	40.34
67	10779	0.22	6499	60.29	4280	39.71
68	11617	0.24	6841	58.89	4776	41.11
69	7418	0.15	4445	59.92	2973	40.08
70	52846	1.09	27930	52.85	24916	47.15
71	5816	0.12	3561	61.23	2255	38.77
72	10338	0.21	6293	60.87	4045	39.12
73	4087	0.08	2540	62.15	1547	37.85
74	4579	0.09	2684	58.62	1895	41.38
75	22870	0.47	11652	50.95	11218	49.05
76	3733	0.08	2158	57.81	1575	42.19
77	2376	0.05	1464	61.62	912	38.38
78	3011	0.06	1711	56.82	1300	43.18
79	2291	0.05	1233	53.82	1058	46.18
80	17004	0.35	7707	45.32	9297	54.68
81	1534	0.03	848	55.28	686	44.72
82	2482	0.05	1315	52.98	1167	47.02
83	1124	0.02	628	55.87	496	44.13
84	1383	0.03	725	52.42	658	47.58
85	6384	0.13	2908	45.55	3476	54.45
86	1080	0.02	550	50.93	530	49.07
87	678	0.01	353	52.06	325	47.94
88	627	0.01	326	51.99	301	48.01
89	597	0.01	295	49.41	302	50.59
90	4769	0.10	1865	39.11	2904	60.89
91	497	0.01	204	41.05	293	58.95

Single Year Age, Division & Location	Total		Male		Female	
	Number	Percent	Number	Percent	Number	Percent
92	665	0.01	292	43.91	373	56.09
93	348	0.01	167	47.99	181	52.01
94	345	0.01	139	40.29	206	59.71
95	1779	0.04	649	36.48	1130	63.52
96	454	0.01	183	40.31	271	59.69
97	344	0.01	149	43.31	195	56.69
98	494	0.01	185	37.45	309	62.55
99	286	0.01	100	34.97	186	65.03
100 & above	820	0.02	296	36.10	524	63.90
Rangpur Division						
Total	**17610310**	**100.00**	**8731415**	**49.58**	**8878895**	**50.42**
0	240169	1.36	122128	50.85	118041	49.15
1	379030	2.15	194266	51.25	184764	48.75
2	347518	1.97	178841	51.46	168677	48.54
3	353402	2.01	179246	50.72	174156	49.28
4	347903	1.98	180048	51.75	167855	48.25
5	331946	1.88	170452	51.35	161494	48.65
6	304847	1.73	156082	51.20	148765	48.80
7	336326	1.91	174974	52.02	161352	47.97
8	330245	1.88	172952	52.37	157293	47.63
9	266582	1.51	137317	51.51	129265	48.49
10	345402	1.96	185469	53.70	159933	46.30
11	301455	1.71	157759	52.33	143696	47.67
12	411116	2.33	219340	53.35	191776	46.65
13	326266	1.85	164865	50.53	161401	49.47
14	366896	2.08	190510	51.92	176386	48.07
15	362213	2.06	193486	53.42	168727	46.58
16	329910	1.87	177773	53.88	152137	46.11
17	301691	1.71	167250	55.43	134441	44.56
18	449177	2.55	201297	44.81	247880	55.18
19	255697	1.45	103352	40.42	152345	59.58
20	371572	2.11	150852	40.59	220720	59.40
21	214956	1.22	100931	46.95	114025	53.04
22	377843	2.15	169355	44.82	208488	55.17
23	219816	1.25	99945	45.47	119871	54.53
24	215614	1.22	101264	46.96	114350	53.03
25	475405	2.70	197865	41.62	277540	58.38
26	252214	1.43	115038	45.61	137176	54.38
27	222475	1.26	105410	47.38	117065	52.62
28	333668	1.89	152029	45.56	181639	54.43
29	132388	0.75	62330	47.08	70058	52.91
30	529586	3.01	234262	44.23	295324	55.76
31	104041	0.59	51617	49.61	52424	50.39
32	300265	1.71	145185	48.35	155080	51.64
33	161149	0.92	77632	48.17	83517	51.82
34	151071	0.86	70565	46.71	80506	53.29
35	673139	3.82	304777	45.27	368362	54.72
36	198734	1.13	94358	47.48	104376	52.52
37	157822	0.90	76088	48.21	81734	51.79
38	262796	1.49	130228	49.55	132568	50.44
39	118302	0.67	56492	47.75	61810	52.25
40	588542	3.34	292637	49.72	295905	50.28
41	102988	0.58	53881	52.31	49107	47.68
42	229659	1.30	122890	53.51	106769	46.49
43	104307	0.59	55294	53.01	49013	46.99
44	90094	0.51	46548	51.66	43546	48.33
45	550903	3.13	261991	47.55	288912	52.44
46	94189	0.53	49016	52.04	45173	47.96
47	92919	0.53	49292	53.05	43627	46.95
48	144566	0.82	73531	50.86	71035	49.13

Single Year Age, Division & Location	Total		Male		Female	
	Number	Percent	Number	Percent	Number	Percent
49	77737	0.44	39040	50.22	38697	49.78
50	495191	2.81	237112	47.88	258079	52.11
51	82987	0.47	46918	56.54	36069	43.46
52	155601	0.88	85340	54.84	70261	45.15
53	74753	0.42	41579	55.62	33174	44.38
54	69015	0.39	37376	54.16	31639	45.84
55	418973	2.38	199344	47.58	219629	52.42
56	85941	0.49	47224	54.95	38717	45.05
57	67182	0.38	38724	57.64	28458	42.36
58	87063	0.49	47897	55.01	39166	44.98
59	55264	0.31	30849	55.82	24415	44.18
60	396569	2.25	202521	51.07	194048	48.93
61	45256	0.26	25943	57.32	19313	42.68
62	108851	0.62	61266	56.28	47585	43.71
63	60956	0.35	36271	59.50	24685	40.50
64	52927	0.30	32801	61.97	20126	38.03
65	327454	1.86	167988	51.30	159466	48.70
66	49438	0.28	28564	57.78	20874	42.22
67	46731	0.27	27605	59.07	19126	40.93
68	48389	0.27	27283	56.38	21106	43.62
69	26544	0.15	15339	57.79	11205	42.21
70	225762	1.28	119591	52.97	106171	47.03
71	17471	0.10	10922	62.52	6549	37.48
72	35022	0.20	21499	61.39	13523	38.61
73	13759	0.08	8639	62.78	5120	37.21
74	15572	0.09	9004	57.82	6568	42.18
75	91811	0.52	47702	51.96	44109	48.04
76	11440	0.06	6752	59.02	4688	40.98
77	8627	0.05	5143	59.62	3484	40.38
78	10930	0.06	6170	56.45	4760	43.55
79	8128	0.05	4426	54.45	3702	45.55
80	71065	0.40	33633	47.33	37432	52.67
81	4817	0.03	2670	55.43	2147	44.57
82	8958	0.05	4972	55.50	3986	44.50
83	3862	0.02	2137	55.33	1725	44.67
84	5014	0.03	2681	53.47	2333	46.53
85	27218	0.15	13117	48.19	14101	51.81
86	3577	0.02	1890	52.84	1687	47.16
87	2827	0.02	1481	52.39	1346	47.61
88	2438	0.01	1242	50.94	1196	49.06
89	2718	0.02	1301	47.87	1417	52.13
90	21896	0.12	9427	43.05	12469	56.95
91	1678	0.01	792	47.20	886	52.80
92	2678	0.02	1284	47.95	1394	52.05
93	1397	0.01	653	46.74	744	53.26
94	1388	0.01	613	44.16	775	55.84
95	8323	0.05	3655	43.91	4668	56.09
96	1586	0.01	755	47.60	831	52.40
97	1322	0.01	604	45.69	718	54.31
98	1893	0.01	784	41.42	1109	58.58
99	1275	0.01	548	42.98	727	57.02
100 & above	4222	0.02	1634	38.70	2588	61.30
Rural						
Total	**13745528**	**100.00**	**6799310**	**49.46**	**6946218**	**50.53**
0	188769	1.37	96264	51.00	92505	49.00
1	301860	2.20	154749	51.26	147111	48.73
2	275848	2.01	141954	51.46	133894	48.54
3	281110	2.05	142804	50.80	138306	49.20
4	275210	2.00	142456	51.76	132754	48.24
5	263812	1.92	135380	51.32	128432	48.68

Single Year Age, Division & Location	Total		Male		Female	
	Number	Percent	Number	Percent	Number	Percent
6	240830	1.75	123283	51.19	117547	48.81
7	266900	1.94	138869	52.03	128031	47.97
8	260539	1.90	136176	52.27	124363	47.73
9	208293	1.52	107223	51.48	101070	48.52
10	271392	1.97	145262	53.52	126130	46.48
11	234337	1.70	122012	52.07	112325	47.93
12	322158	2.34	171352	53.19	150806	46.81
13	254872	1.85	128107	50.26	126765	49.74
14	286297	2.08	148222	51.77	138075	48.23
15	282743	2.06	151489	53.58	131254	46.42
16	255208	1.86	138037	54.09	117171	45.91
17	226458	1.65	125870	55.58	100588	44.42
18	342642	2.49	150998	44.07	191644	55.93
19	194220	1.41	76327	39.30	117893	60.70
20	285365	2.08	114135	39.99	171230	60.00
21	160849	1.17	75395	46.87	85454	53.12
22	288970	2.10	129380	44.77	159590	55.22
23	166836	1.21	75734	45.39	91102	54.60
24	162252	1.18	76111	46.91	86141	53.09
25	369819	2.69	153021	41.38	216798	58.62
26	190636	1.39	86817	45.54	103819	54.46
27	168950	1.23	79881	47.28	89069	52.72
28	257570	1.87	116670	45.29	140900	54.70
29	100193	0.73	47156	47.06	53037	52.93
30	408267	2.97	180073	44.10	228194	55.89
31	79916	0.58	39668	49.64	40248	50.36
32	229491	1.67	110912	48.33	118579	51.67
33	124762	0.91	60167	48.22	64595	51.77
34	117717	0.86	54516	46.31	63201	53.69
35	525709	3.82	236777	45.04	288932	54.96
36	154065	1.12	72987	47.37	81078	52.62
37	123463	0.90	59296	48.03	64167	51.97
38	201459	1.47	99340	49.31	102119	50.69
39	94005	0.68	44669	47.52	49336	52.48
40	457168	3.33	226259	49.49	230909	50.51
41	81956	0.60	42859	52.29	39097	47.70
42	177090	1.29	94562	53.40	82528	46.60
43	81218	0.59	42878	52.79	38340	47.21
44	71074	0.52	36569	51.45	34505	48.55
45	431569	3.14	203668	47.19	227901	52.81
46	73745	0.54	38121	51.69	35624	48.31
47	73316	0.53	38635	52.70	34681	47.30
48	111946	0.81	56384	50.36	55562	49.63
49	62410	0.45	31065	49.77	31345	50.22
50	386789	2.81	184483	47.69	202306	52.30
51	66017	0.48	37271	56.46	28746	43.54
52	120326	0.88	65875	54.75	54451	45.25
53	58643	0.43	32462	55.35	26181	44.64
54	54779	0.40	29549	53.94	25230	46.06
55	331760	2.41	157449	47.46	174311	52.54
56	67761	0.49	37106	54.76	30655	45.24
57	53248	0.39	30637	57.54	22611	42.46
58	68528	0.50	37559	54.81	30969	45.19
59	44806	0.33	24909	55.59	19897	44.41
60	313356	2.28	160001	51.06	153355	48.94
61	36546	0.27	20904	57.20	15642	42.80
62	86672	0.63	48624	56.10	38048	43.90
63	49297	0.36	29220	59.27	20077	40.73
64	43111	0.31	26635	61.78	16476	38.22
65	261035	1.90	133629	51.19	127406	48.81

Single Year Age, Division & Location	Total		Male		Female	
	Number	Percent	Number	Percent	Number	Percent
66	40518	0.29	23349	57.63	17169	42.37
67	38169	0.28	22380	58.63	15789	41.37
68	38887	0.28	21773	55.99	17114	44.01
69	21725	0.16	12371	56.94	9354	43.06
70	181144	1.32	95905	52.94	85239	47.05
71	14184	0.10	8765	61.79	5419	38.21
72	27847	0.20	16925	60.78	10922	39.22
73	10932	0.08	6789	62.10	4143	37.90
74	12828	0.09	7384	57.56	5444	42.44
75	73563	0.54	38406	52.21	35157	47.79
76	9180	0.07	5407	58.90	3773	41.10
77	7068	0.05	4208	59.54	2860	40.46
78	8679	0.06	4877	56.19	3802	43.81
79	6781	0.05	3701	54.58	3080	45.42
80	57249	0.42	27311	47.71	29938	52.29
81	3956	0.03	2190	55.36	1766	44.64
82	7282	0.05	4028	55.31	3254	44.69
83	3126	0.02	1704	54.51	1422	45.49
84	4194	0.03	2246	53.55	1948	46.45
85	22165	0.16	10779	48.63	11386	51.37
86	2861	0.02	1526	53.34	1335	46.66
87	2311	0.02	1209	52.32	1102	47.68
88	1982	0.01	1012	51.06	970	48.94
89	2273	0.02	1106	48.66	1167	51.34
90	17797	0.13	7733	43.45	10064	56.55
91	1371	0.01	651	47.48	720	52.52
92	2144	0.02	1046	48.79	1098	51.21
93	1126	0.01	543	48.22	583	51.78
94	1133	0.01	510	45.01	623	54.99
95	6787	0.05	3060	45.09	3727	54.91
96	1265	0.01	622	49.17	643	50.83
97	1059	0.01	484	45.70	575	54.30
98	1521	0.01	643	42.27	878	57.73
99	1040	0.01	442	42.50	598	57.50
100 & above	3423	0.02	1373	40.11	2050	59.89
Urban						
Total	**3864782**	**100.00**	**1932105**	**49.99**	**1932677**	**50.00**
0	51400	1.33	25864	50.32	25536	49.68
1	77170	2.00	39517	51.21	37653	48.79
2	71670	1.85	36887	51.47	34783	48.53
3	72292	1.87	36442	50.41	35850	49.59
4	72693	1.88	37592	51.71	35101	48.29
5	68134	1.76	35072	51.48	33062	48.52
6	64017	1.66	32799	51.23	31218	48.76
7	69426	1.80	36105	52.00	33321	47.99
8	69706	1.80	36776	52.76	32930	47.24
9	58289	1.51	30094	51.63	28195	48.37
10	74010	1.91	40207	54.33	33803	45.67
11	67118	1.74	35747	53.26	31371	46.74
12	88958	2.30	47988	53.94	40970	46.06
13	71394	1.85	36758	51.49	34636	48.51
14	80599	2.09	42288	52.47	38311	47.53
15	79470	2.06	41997	52.84	37473	47.15
16	74702	1.93	39736	53.19	34966	46.81
17	75233	1.95	41380	55.00	33853	44.99
18	106535	2.76	50299	47.21	56236	52.78
19	61477	1.59	27025	43.95	34452	56.03
20	86207	2.23	36717	42.59	49490	57.40
21	54107	1.40	25536	47.19	28571	52.80
22	88873	2.30	39975	44.97	48898	55.01

Single Year Age, Division & Location	Total		Male		Female	
	Number	Percent	Number	Percent	Number	Percent
23	52980	1.37	24211	45.69	28769	54.30
24	53362	1.38	25153	47.13	28209	52.85
25	105586	2.73	44844	42.46	60742	57.52
26	61578	1.59	28221	45.82	33357	54.16
27	53525	1.38	25529	47.69	27996	52.30
28	76098	1.97	35359	46.45	40739	53.52
29	32195	0.83	15174	47.12	17021	52.86
30	121319	3.14	54189	44.66	67130	55.32
31	24125	0.62	11949	49.53	12176	50.47
32	70774	1.83	34273	48.42	36501	51.57
33	36387	0.94	17465	47.99	18922	52.00
34	33354	0.86	16049	48.11	17305	51.88
35	147430	3.81	68000	46.11	79430	53.87
36	44669	1.16	21371	47.84	23298	52.15
37	34359	0.89	16792	48.87	17567	51.13
38	61337	1.59	30888	50.35	30449	49.64
39	24297	0.63	11823	48.66	12474	51.34
40	131374	3.40	66378	50.52	64996	49.47
41	21032	0.54	11022	52.40	10010	47.59
42	52569	1.36	28328	53.89	24241	46.11
43	23089	0.60	12416	53.77	10673	46.22
44	19020	0.49	9979	52.47	9041	47.53
45	119334	3.09	58323	48.87	61011	51.12
46	20444	0.53	10895	53.29	9549	46.71
47	19603	0.51	10657	54.36	8946	45.63
48	32620	0.84	17147	52.57	15473	47.43
49	15327	0.40	7975	52.03	7352	47.96
50	108402	2.80	52629	48.55	55773	51.45
51	16970	0.44	9647	56.85	7323	43.15
52	35275	0.91	19465	55.17	15810	44.81
53	16110	0.42	9117	56.59	6993	43.41
54	14236	0.37	7827	54.98	6409	45.02
55	87213	2.26	41895	48.04	45318	51.96
56	18180	0.47	10118	55.65	8062	44.34
57	13934	0.36	8087	58.03	5847	41.96
58	18535	0.48	10338	55.78	8197	44.22
59	10458	0.27	5940	56.80	4518	43.20
60	83213	2.15	42520	51.09	40693	48.90
61	8710	0.23	5039	57.85	3671	42.15
62	22179	0.57	12642	57.00	9537	43.00
63	11659	0.30	7051	60.48	4608	39.52
64	9816	0.25	6166	62.81	3650	37.18
65	66419	1.72	34359	51.73	32060	48.27
66	8920	0.23	5215	58.46	3705	41.54
67	8562	0.22	5225	61.03	3337	38.97
68	9502	0.25	5510	57.99	3992	42.01
69	4819	0.12	2968	61.59	1851	38.41
70	44618	1.15	23686	53.09	20932	46.91
71	3287	0.09	2157	65.62	1130	34.38
72	7175	0.19	4574	63.75	2601	36.25
73	2827	0.07	1850	65.42	977	34.55
74	2744	0.07	1620	59.04	1124	40.96
75	18248	0.47	9296	50.94	8952	49.06
76	2260	0.06	1345	59.51	915	40.49
77	1559	0.04	935	59.97	624	40.03
78	2251	0.06	1293	57.44	958	42.56
79	1347	0.03	725	53.82	622	46.18
80	13816	0.36	6322	45.76	7494	54.24
81	861	0.02	480	55.75	381	44.25
82	1676	0.04	944	56.32	732	43.68

Single Year Age, Division & Location	Total		Male		Female	
	Number	Percent	Number	Percent	Number	Percent
83	736	0.02	433	58.83	303	41.17
84	820	0.02	435	53.05	385	46.95
85	5053	0.13	2338	46.27	2715	53.73
86	716	0.02	364	50.84	352	49.16
87	516	0.01	272	52.71	244	47.29
88	456	0.01	230	50.44	226	49.56
89	445	0.01	195	43.82	250	56.18
90	4099	0.11	1694	41.33	2405	58.67
91	307	0.01	141	45.93	166	54.07
92	534	0.01	238	44.57	296	55.43
93	271	0.01	110	40.59	161	59.41
94	255	0.01	103	40.39	152	59.61
95	1536	0.04	595	38.74	941	61.26
96	321	0.01	133	41.43	188	58.57
97	263	0.01	120	45.63	143	54.37
98	372	0.01	141	37.90	231	62.10
99	235	0.01	106	45.11	129	54.89
100 & above	799	0.02	261	32.67	538	67.33
Sylhet Division						
Total	**11034364**	**100.00**	**5384278**	**48.79**	**5650086**	**51.20**
0	156756	1.42	78873	50.32	77883	49.68
1	241005	2.18	123201	51.12	117804	48.88
2	243554	2.21	123855	50.85	119699	49.15
3	251902	2.28	126715	50.30	125187	49.70
4	256111	2.32	130912	51.11	125199	48.88
5	242469	2.20	124807	51.47	117662	48.53
6	223588	2.03	114693	51.30	108895	48.70
7	253487	2.30	128536	50.71	124951	49.29
8	246294	2.23	127215	51.65	119079	48.35
9	211891	1.92	109906	51.87	101985	48.13
10	263919	2.39	140546	53.25	123373	46.75
11	213580	1.94	110720	51.84	102860	48.16
12	298014	2.70	157648	52.90	140366	47.10
13	210560	1.91	105754	50.23	104806	49.77
14	246365	2.23	122887	49.88	123478	50.12
15	259544	2.35	130489	50.28	129055	49.72
16	246025	2.23	121134	49.24	124891	50.76
17	239721	2.17	122132	50.95	117589	49.05
18	343894	3.12	165442	48.11	178452	51.89
19	194618	1.76	85274	43.81	109344	56.18
20	293820	2.66	127391	43.35	166429	56.64
21	161333	1.46	76530	47.43	84803	52.56
22	295793	2.68	134345	45.41	161448	54.58
23	162909	1.48	71861	44.11	91048	55.88
24	165805	1.50	74916	45.18	90889	54.81
25	334658	3.03	134785	40.27	199873	59.72
26	179722	1.63	79098	44.01	100624	55.98
27	147618	1.34	68146	46.16	79472	53.83
28	201735	1.83	91691	45.44	110044	54.54
29	77130	0.70	36451	47.25	40679	52.74
30	351536	3.19	151133	42.99	200403	57.00
31	52903	0.48	26155	49.43	26748	50.56
32	166053	1.50	79981	48.16	86072	51.83
33	81399	0.74	39418	48.42	41981	51.57
34	73709	0.67	35834	48.61	37875	51.38
35	393220	3.56	181145	46.06	212075	53.93
36	88638	0.80	43285	48.83	45353	51.16
37	73337	0.66	36536	49.81	36801	50.17
38	125708	1.14	63232	50.30	62476	49.70
39	50037	0.45	24102	48.16	25935	51.83

Single Year Age, Division & Location	Total		Male		Female	
	Number	Percent	Number	Percent	Number	Percent
40	338842	3.07	158685	46.83	180157	53.16
41	40346	0.37	20732	51.38	19614	48.61
42	102481	0.93	52642	51.36	49839	48.63
43	42234	0.38	21975	52.03	20259	47.97
44	39359	0.36	19333	49.12	20026	50.88
45	286323	2.59	130142	45.45	156181	54.54
46	38322	0.35	19675	51.34	18647	48.65
47	39624	0.36	20899	52.74	18725	47.25
48	63623	0.58	33186	52.16	30437	47.84
49	33614	0.30	16886	50.24	16728	49.76
50	287017	2.60	133636	46.56	153381	53.44
51	36252	0.33	20429	56.35	15823	43.65
52	72705	0.66	40304	55.43	32401	44.56
53	33309	0.30	18863	56.63	14446	43.37
54	31238	0.28	16905	54.12	14333	45.88
55	201566	1.83	96410	47.83	105156	52.17
56	32420	0.29	18098	55.82	14322	44.17
57	26850	0.24	15681	58.40	11169	41.60
58	32891	0.30	18512	56.28	14379	43.71
59	20249	0.18	11332	55.96	8917	44.04
60	236681	2.14	116896	49.39	119785	50.61
61	15886	0.14	9291	58.49	6595	41.51
62	41640	0.38	23598	56.67	18042	43.33
63	19885	0.18	12070	60.70	7815	39.30
64	19001	0.17	11278	59.35	7723	40.65
65	155810	1.41	80965	51.96	74845	48.04
66	14346	0.13	8545	59.56	5801	40.44
67	15572	0.14	9320	59.85	6252	40.15
68	17688	0.16	10112	57.17	7576	42.83
69	9717	0.09	5527	56.88	4190	43.12
70	141182	1.28	72380	51.27	68802	48.73
71	6749	0.06	3962	58.70	2787	41.30
72	15873	0.14	9405	59.25	6468	40.75
73	6104	0.06	3612	59.17	2492	40.83
74	7769	0.07	4429	57.01	3340	42.99
75	54290	0.49	28290	52.11	26000	47.89
76	5482	0.05	3242	59.14	2240	40.86
77	4213	0.04	2401	56.99	1812	43.01
78	5595	0.05	3074	54.94	2521	45.06
79	3595	0.03	1916	53.30	1679	46.70
80	53394	0.48	23909	44.78	29485	55.22
81	2560	0.02	1324	51.72	1236	48.28
82	4801	0.04	2498	52.03	2303	47.97
83	2022	0.02	1047	51.78	975	48.22
84	2585	0.02	1350	52.22	1235	47.78
85	16686	0.15	7795	46.72	8891	53.28
86	1858	0.02	982	52.85	876	47.15
87	1596	0.01	796	49.87	800	50.13
88	1313	0.01	644	49.05	669	50.95
89	1350	0.01	604	44.74	746	55.26
90	16433	0.15	6568	39.97	9865	60.03
91	881	0.01	358	40.64	523	59.36
92	1449	0.01	617	42.58	832	57.42
93	793	0.01	356	44.89	437	55.11
94	714	0.01	333	46.64	381	53.36
95	5522	0.05	2288	41.43	3234	58.57
96	818	0.01	331	40.46	487	59.54
97	609	0.01	261	42.86	348	57.14
98	892	0.01	338	37.89	554	62.11
99	630	0.01	239	37.94	391	62.06

Single Year Age, Division & Location	Total		Male		Female	
	Number	Percent	Number	Percent	Number	Percent
100 & above	755	0.01	228	30.20	527	69.80
Rural						
Total	**8968457**	**100.00**	**4354381**	**48.55**	**4614076**	**51.45**
0	129405	1.44	65049	50.27	64356	49.73
1	200002	2.23	102280	51.14	97722	48.86
2	203139	2.27	103435	50.92	99704	49.08
3	210406	2.35	105749	50.26	104657	49.74
4	214520	2.39	109698	51.14	104822	48.86
5	201816	2.25	103713	51.39	98103	48.61
6	185868	2.07	95413	51.33	90455	48.67
7	210642	2.35	106662	50.64	103980	49.36
8	204797	2.28	105806	51.66	98991	48.34
9	175156	1.95	90848	51.87	84308	48.13
10	219441	2.45	116547	53.11	102894	46.89
11	175075	1.95	90459	51.67	84616	48.33
12	246973	2.75	130037	52.65	116936	47.35
13	172580	1.92	86531	50.14	86049	49.86
14	202681	2.26	100547	49.61	102134	50.39
15	213765	2.38	107170	50.13	106595	49.86
16	201850	2.25	98922	49.01	102928	50.99
17	195531	2.18	99173	50.72	96358	49.28
18	280825	3.13	134394	47.85	146431	52.14
19	157216	1.75	68089	43.31	89127	56.69
20	239008	2.66	102617	42.93	136391	57.06
21	127243	1.42	60074	47.21	67169	52.79
22	237805	2.65	107257	45.10	130548	54.89
23	128370	1.43	55894	43.54	72476	56.46
24	130178	1.45	58195	44.70	71983	55.29
25	271180	3.02	107773	39.74	163407	60.25
26	141761	1.58	61657	43.49	80104	56.50
27	115586	1.29	52688	45.58	62898	54.41
28	159403	1.78	71503	44.85	87900	55.14
29	59239	0.66	27601	46.59	31638	53.41
30	281804	3.14	119799	42.51	162005	57.48
31	40470	0.45	19678	48.62	20792	51.38
32	129954	1.45	61983	47.69	67971	52.30
33	63927	0.71	30706	48.03	33221	51.96
34	57221	0.64	27512	48.08	29709	51.92
35	317069	3.54	144178	45.47	172891	54.52
36	69444	0.77	33594	48.37	35850	51.62
37	57486	0.64	28284	49.20	29202	50.79
38	97411	1.09	48514	49.80	48897	50.20
39	39702	0.44	18695	47.09	21007	52.91
40	272488	3.04	125624	46.10	146864	53.89
41	32229	0.36	16302	50.58	15927	49.42
42	80073	0.89	40499	50.57	39574	49.42
43	32997	0.37	16960	51.39	16037	48.60
44	31356	0.35	15125	48.23	16231	51.76
45	232698	2.59	104089	44.73	128609	55.27
46	30270	0.34	15380	50.80	14890	49.19
47	31604	0.35	16469	52.11	15135	47.89
48	49886	0.56	25751	51.62	24135	48.38
49	27339	0.30	13597	49.73	13742	50.27
50	233371	2.60	107900	46.23	125471	53.76
51	29143	0.32	16361	56.14	12782	43.86
52	57708	0.64	32009	55.47	25699	44.53
53	26489	0.30	15022	56.71	11467	43.29
54	25277	0.28	13592	53.77	11685	46.23
55	164946	1.84	78885	47.82	86061	52.17
56	25800	0.29	14379	55.73	11421	44.27

Single Year Age, Division & Location	Total		Male		Female	
	Number	Percent	Number	Percent	Number	Percent
57	21410	0.24	12466	58.23	8944	41.77
58	25959	0.29	14598	56.23	11361	43.76
59	16506	0.18	9130	55.31	7376	44.69
60	194854	2.17	96517	49.53	98337	50.47
61	13043	0.15	7547	57.86	5496	42.14
62	33669	0.38	19094	56.71	14575	43.29
63	16146	0.18	9763	60.46	6383	39.53
64	15667	0.17	9267	59.15	6400	40.85
65	128498	1.43	67114	52.23	61384	47.77
66	11548	0.13	6890	59.66	4658	40.34
67	12546	0.14	7488	59.68	5058	40.32
68	14167	0.16	8069	56.95	6098	43.04
69	8021	0.09	4525	56.41	3496	43.59
70	117495	1.31	60487	51.48	57008	48.52
71	5519	0.06	3197	57.93	2322	42.07
72	12989	0.14	7738	59.57	5251	40.43
73	4926	0.05	2890	58.67	2036	41.33
74	6392	0.07	3589	56.15	2803	43.85
75	44912	0.50	23627	52.61	21285	47.39
76	4410	0.05	2621	59.43	1789	40.57
77	3474	0.04	1980	56.99	1494	43.01
78	4503	0.05	2486	55.21	2017	44.79
79	3007	0.03	1598	53.14	1409	46.86
80	44979	0.50	20304	45.14	24675	54.86
81	2154	0.02	1090	50.60	1064	49.40
82	4018	0.04	2109	52.49	1909	47.51
83	1674	0.02	872	52.09	802	47.91
84	2209	0.02	1145	51.83	1064	48.17
85	14029	0.16	6665	47.51	7364	52.49
86	1533	0.02	799	52.12	734	47.88
87	1316	0.01	659	50.08	657	49.92
88	1095	0.01	554	50.59	541	49.41
89	1166	0.01	534	45.80	632	54.20
90	13918	0.16	5679	40.80	8239	59.20
91	745	0.01	306	41.07	439	58.93
92	1199	0.01	518	43.20	681	56.80
93	661	0.01	295	44.63	366	55.37
94	621	0.01	289	46.54	332	53.46
95	4701	0.05	2002	42.59	2699	57.41
96	696	0.01	285	40.95	411	59.05
97	534	0.01	230	43.07	304	56.93
98	732	0.01	285	38.93	447	61.07
99	529	0.01	205	38.75	324	61.25
100 & above	664	0.01	207	31.17	457	68.83
Urban						
Total	**2065907**	**100.00**	**1029897**	**49.85**	**1036010**	**50.14**
0	27351	1.32	13824	50.54	13527	49.46
1	41003	1.98	20921	51.02	20082	48.98
2	40415	1.96	20420	50.53	19995	49.47
3	41496	2.01	20966	50.53	20530	49.47
4	41591	2.01	21214	51.01	20377	48.99
5	40653	1.97	21094	51.89	19559	48.11
6	37720	1.83	19280	51.11	18440	48.89
7	42845	2.07	21874	51.05	20971	48.95
8	41497	2.01	21409	51.59	20088	48.41
9	36735	1.78	19058	51.88	17677	48.12
10	44478	2.15	23999	53.96	20479	46.04
11	38505	1.86	20261	52.62	18244	47.38
12	51041	2.47	27611	54.10	23430	45.90
13	37980	1.84	19223	50.61	18757	49.39

Single Year Age, Division & Location	Total		Male		Female	
	Number	Percent	Number	Percent	Number	Percent
14	43684	2.11	22340	51.14	21344	48.86
15	45779	2.22	23319	50.94	22460	49.06
16	44175	2.14	22212	50.28	21963	49.72
17	44190	2.14	22959	51.95	21231	48.04
18	63069	3.05	31048	49.23	32021	50.77
19	37402	1.81	17185	45.94	20217	54.04
20	54812	2.65	24774	45.19	30038	54.79
21	34090	1.65	16456	48.26	17634	51.72
22	57988	2.81	27088	46.70	30900	53.28
23	34539	1.67	15967	46.22	18572	53.76
24	35627	1.72	16721	46.92	18906	53.06
25	63478	3.07	27012	42.54	36466	57.42
26	37961	1.84	17441	45.93	20520	54.04
27	32032	1.55	15458	48.24	16574	51.73
28	42332	2.05	20188	47.67	22144	52.29
29	17891	0.87	8850	49.45	9041	50.52
30	69732	3.38	31334	44.92	38398	55.05
31	12433	0.60	6477	52.08	5956	47.89
32	36099	1.75	17998	49.84	18101	50.13
33	17472	0.85	8712	49.85	8760	50.13
34	16488	0.80	8322	50.47	8166	49.52
35	76151	3.69	36967	48.53	39184	51.44
36	19194	0.93	9691	50.47	9503	49.49
37	15851	0.77	8252	52.04	7599	47.93
38	28297	1.37	14718	52.01	13579	47.98
39	10335	0.50	5407	52.30	4928	47.67
40	66354	3.21	33061	49.82	33293	50.16
41	8117	0.39	4430	54.58	3687	45.42
42	22408	1.08	12143	54.18	10265	45.80
43	9237	0.45	5015	54.29	4222	45.71
44	8003	0.39	4208	52.58	3795	47.42
45	53625	2.60	26053	48.58	27572	51.41
46	8052	0.39	4295	53.34	3757	46.66
47	8020	0.39	4430	55.22	3590	44.75
48	13737	0.66	7435	54.12	6302	45.87
49	6275	0.30	3289	52.41	2986	47.59
50	53646	2.60	25736	47.97	27910	52.02
51	7109	0.34	4068	57.22	3041	42.78
52	14997	0.73	8295	55.31	6702	44.69
53	6820	0.33	3841	56.32	2979	43.68
54	5961	0.29	3313	55.58	2648	44.42
55	36620	1.77	17525	47.85	19095	52.14
56	6620	0.32	3719	56.17	2901	43.82
57	5440	0.26	3215	59.10	2225	40.90
58	6932	0.34	3914	56.45	3018	43.53
59	3743	0.18	2202	58.83	1541	41.17
60	41827	2.02	20379	48.72	21448	51.28
61	2843	0.14	1744	61.34	1099	38.66
62	7971	0.39	4504	56.50	3467	43.49
63	3739	0.18	2307	61.70	1432	38.30
64	3334	0.16	2011	60.32	1323	39.68
65	27312	1.32	13851	50.71	13461	49.28
66	2798	0.14	1655	59.15	1143	40.85
67	3026	0.15	1832	60.54	1194	39.46
68	3521	0.17	2043	58.02	1478	41.98
69	1696	0.08	1002	59.08	694	40.92
70	23687	1.15	11893	50.21	11794	49.79
71	1230	0.06	765	62.20	465	37.80
72	2884	0.14	1667	57.80	1217	42.20
73	1178	0.06	722	61.29	456	38.71

Single Year Age, Division & Location	Total		Male		Female	
	Number	Percent	Number	Percent	Number	Percent
74	1377	0.07	840	61.00	537	39.00
75	9378	0.45	4663	49.72	4715	50.28
76	1072	0.05	621	57.93	451	42.07
77	739	0.04	421	56.97	318	43.03
78	1092	0.05	588	53.85	504	46.15
79	588	0.03	318	54.08	270	45.92
80	8415	0.41	3605	42.84	4810	57.16
81	406	0.02	234	57.64	172	42.36
82	783	0.04	389	49.68	394	50.32
83	348	0.02	175	50.29	173	49.71
84	376	0.02	205	54.52	171	45.48
85	2657	0.13	1130	42.53	1527	57.47
86	325	0.02	183	56.31	142	43.69
87	280	0.01	137	48.93	143	51.07
88	218	0.01	90	41.28	128	58.72
89	184	0.01	70	38.04	114	61.96
90	2515	0.12	889	35.35	1626	64.65
91	136	0.01	52	38.24	84	61.76
92	250	0.01	99	39.60	151	60.40
93	132	0.01	61	46.21	71	53.79
94	93	0.00	44	47.31	49	52.69
95	821	0.04	286	34.84	535	65.16
96	122	0.01	46	37.70	76	62.30
97	75	0.00	31	41.33	44	58.67
98	160	0.01	53	33.13	107	66.88
99	101	0.00	34	33.66	67	66.34
100 & above	91	0.00	21	23.08	70	76.92

Table P11 Average Annual Population Growth Rate, Sex Ratio, Dependency Ratio and Child-Woman Ratio by District and Location, 2022

District	Total				Rural				Urban			
	Average Annual Population Growth Rate	Sex Ratio	Dependency Ratio	Child–Woman Ratio	Average Annual Population Growth Rate	Sex Ratio	Dependency Ratio	Child–Woman Ratio	Average Annual Population Growth Rate	Sex Ratio	Dependency Ratio	Child–Woman Ratio
1	2	3	4	5	6	7	8	9	10	11	12	13
National	**1.22**	**98.07**	**52.63**	**332.38**	**0.21**	**95.30**	**56.08**	**350.49**	**3.90**	**104.35**	**45.63**	**294.52**
Barishal Division												
Total	**0.79**	**95.27**	**57.71**	**349.03**	**-0.19**	**94.05**	**59.18**	**356.50**	**4.61**	**98.97**	**53.51**	**327.35**
Barguna	1.10	95.93	53.44	312.12	-0.11	95.73	54.23	317.13	7.17	96.61	50.83	295.91
Barishal	0.89	95.48	55.35	326.79	-0.06	93.10	58.22	340.51	3.59	101.19	49.10	296.30
Bhola	0.75	96.03	65.59	425.22	-0.82	95.04	66.81	433.31	6.99	98.66	62.50	404.20
Jhalokati	-0.28	91.91	56.13	328.03	-1.59	90.65	57.00	333.26	4.42	95.25	53.94	314.71
Patuakhali	1.04	95.42	57.32	344.72	0.47	94.86	58.23	349.28	4.14	97.90	53.45	325.22
Pirojpur	0.65	94.71	55.95	327.54	0.27	93.62	57.06	332.12	2.40	99.21	51.66	309.55
Chattogram Division												
Total	**1.38**	**93.41**	**59.95**	**371.65**	**0.20**	**90.03**	**64.23**	**393.12**	**4.29**	**100.43**	**52.16**	**330.31**
Bandarban	1.90	105.47	62.25	437.76	-0.04	101.86	66.68	474.70	5.87	111.03	56.13	384.53
Brahmanbaria	1.35	87.00	72.39	422.74	0.83	85.83	74.29	434.78	3.72	91.64	65.45	377.54
Chandpur	0.77	87.42	61.28	354.16	-0.16	85.68	62.35	360.79	4.10	92.51	58.33	335.37
Chattogram	1.65	99.37	50.57	320.76	-0.36	95.08	58.35	363.07	3.89	103.30	44.35	285.91
Cumilla	1.27	87.58	63.42	369.41	0.74	85.68	64.86	378.15	3.67	95.37	58.06	335.22
Cox's Bazar	1.86	103.32	63.79	460.91	-1.05	101.06	66.39	473.52	8.03	106.31	60.56	444.62
Feni	1.22	89.87	59.46	334.68	0.12	86.37	60.94	340.48	4.53	98.73	56.05	320.67
Khagrachhari	1.34	100.27	55.79	375.31	0.39	99.41	57.52	384.48	2.87	101.47	53.45	362.82
Lakshmipur	1.01	89.10	65.16	398.51	-0.07	87.71	66.15	406.31	5.39	93.44	62.24	374.83
Noakhali	1.37	91.39	65.04	412.10	1.15	90.19	66.14	420.56	2.43	97.09	60.21	373.62
Rangamati	0.74	106.00	50.16	329.58	-2.23	104.97	53.61	354.42	5.84	107.14	46.53	303.07
Dhaka Division												
Total	**1.72**	**103.46**	**46.31**	**297.82**	**0.38**	**96.92**	**52.75**	**326.03**	**3.53**	**111.39**	**39.66**	**266.97**
Dhaka	1.79	115.60	37.08	255.02	2.21	106.78	40.15	260.54	1.67	118.50	36.15	253.21
Faridpur	1.09	94.43	56.41	345.36	0.03	93.51	58.00	357.71	5.71	97.41	51.53	307.01
Gazipur	3.87	108.35	37.36	254.41	-2.05	101.90	44.07	281.81	10.51	112.11	33.90	240.20
Gopalganj	0.88	95.96	57.48	352.70	-0.07	94.90	59.25	361.84	6.22	100.35	50.75	317.71
Kishoreganj	1.02	92.82	65.37	414.94	-0.19	92.34	67.35	430.82	5.38	94.11	60.36	374.73
Madaripur	0.92	90.93	60.38	350.28	-0.27	90.19	61.77	356.46	6.16	93.24	56.22	331.69
Manikganj	1.00	93.29	51.90	286.22	0.44	93.00	52.46	289.31	5.15	94.95	48.74	268.91
Munshiganj	1.04	94.22	54.88	315.44	0.49	93.26	55.82	317.62	4.07	98.69	50.78	305.55
Narayanganj	2.51	106.54	44.39	298.56	1.52	106.60	45.74	312.11	4.19	106.45	42.45	279.16
Narsingdi	1.33	96.04	56.65	358.50	0.78	94.28	58.24	366.85	3.23	101.55	52.04	333.53
Rajbari	1.11	95.80	54.52	328.59	0.89	95.58	55.23	335.13	2.48	97.06	50.63	292.67
Shariatpur	1.01	92.35	62.35	381.65	-0.35	91.37	63.86	389.41	7.64	95.54	57.71	357.42
Tangail	1.01	93.04	52.23	296.81	0.18	92.19	53.11	304.29	4.60	96.00	49.27	271.84
Khulna Division												
Total	**0.93**	**98.11**	**48.02**	**300.07**	**0.16**	**97.56**	**49.00**	**305.89**	**3.77**	**99.80**	**45.10**	**282.93**
Bagerhat	0.79	98.97	50.65	321.41	-0.37	99.20	50.77	321.85	6.04	98.22	50.25	320.04
Chuadanga	0.79	97.01	46.81	283.37	1.12	97.30	47.28	285.11	-0.16	96.12	45.38	278.06
Jashore	0.95	98.24	46.50	293.67	0.41	97.09	47.28	296.72	3.00	102.09	43.99	283.79
Jhenaidah	1.11	98.60	48.23	300.26	0.53	98.25	48.76	304.04	3.66	99.95	46.28	286.48
Khulna	1.06	100.86	45.09	286.47	0.03	100.11	47.37	300.63	2.81	101.94	41.91	267.04
Kushtia	0.88	96.54	50.03	304.31	-0.10	96.03	51.28	312.60	5.89	98.45	45.57	274.61
Magura	1.05	97.13	53.77	338.72	0.43	96.74	54.81	346.90	4.30	98.82	49.48	304.78
Meherpur	0.65	93.12	44.20	249.19	-0.41	92.74	44.47	249.64	5.73	94.41	43.30	247.64
Narail	0.79	94.70	56.10	348.84	0.07	94.01	57.21	356.00	3.92	97.17	52.31	324.19
Satkhira	0.90	99.15	46.28	298.03	-0.12	99.03	46.67	301.19	6.95	99.64	44.72	285.47
Mymensingh Division												
Total	**0.95**	**96.02**	**60.32**	**383.02**	**0.12**	**95.21**	**62.42**	**399.11**	**4.64**	**98.89**	**53.43**	**330.36**
Jamalpur	0.77	94.76	56.91	349.04	-0.26	94.51	57.89	356.05	4.60	95.48	54.17	329.75

District	Total				Rural				Urban			
	Average Annual Population Growth Rate	Sex Ratio	Dependency Ratio	Child–Woman Ratio	Average Annual Population Growth Rate	Sex Ratio	Dependency Ratio	Child–Woman Ratio	Average Annual Population Growth Rate	Sex Ratio	Dependency Ratio	Child–Woman Ratio
1	2	3	4	5	6	7	8	9	10	11	12	13
Mymensingh	1.28	96.69	59.60	384.19	0.47	95.43	62.19	403.68	4.68	101.06	51.45	322.80
Netrakona	0.37	96.17	66.02	420.20	-0.08	95.58	67.76	434.60	3.35	99.46	57.16	346.92
Sherpur	0.89	95.27	60.43	380.45	-0.30	94.82	61.94	393.01	6.02	96.65	55.97	343.87
Rajshahi Division												
Total	**0.86**	**98.20**	**48.88**	**306.49**	**0.20**	**97.59**	**50.07**	**315.05**	**3.36**	**100.20**	**45.19**	**279.92**
Bogura	0.83	98.52	47.50	285.94	0.14	97.24	48.48	291.34	3.20	102.33	44.71	270.66
Joypurhat	0.41	97.72	43.26	258.07	-0.45	97.44	43.53	260.20	3.94	98.65	42.37	251.21
Naogaon	0.61	97.58	44.62	274.46	0.16	97.15	44.83	276.88	3.68	100.04	43.40	260.89
Natore	0.76	97.88	47.11	292.63	0.15	97.79	47.60	296.07	3.96	98.28	45.08	278.35
Chapainababganj	0.96	93.56	54.59	367.06	0.27	93.98	55.68	379.59	3.36	92.32	51.49	331.76
Pabna	1.27	99.38	53.19	331.33	0.54	98.86	54.66	342.23	4.46	101.24	48.18	293.79
Rajshahi	1.03	100.25	42.01	277.79	0.39	98.80	43.89	293.17	2.21	102.71	38.99	253.16
Sirajganj	0.72	98.51	56.76	351.51	0.06	98.26	58.07	361.97	3.94	99.51	51.79	311.86
Rangpur Division												
Total	**0.97**	**98.34**	**53.08**	**342.94**	**0.04**	**97.89**	**54.19**	**351.19**	**5.38**	**99.97**	**49.26**	**314.61**
Dinajpur	0.92	100.46	49.17	316.02	0.50	100.22	49.95	323.12	2.97	101.50	45.95	286.86
Gaibandha	0.66	93.95	56.97	353.21	-0.01	93.73	57.67	359.20	5.63	95.21	53.23	321.49
Kurigram	1.05	96.84	54.94	353.00	0.40	96.66	55.83	359.13	3.90	97.50	51.82	331.46
Lalmonirhat	1.14	100.09	53.42	352.27	0.08	100.28	54.00	356.07	7.24	99.34	51.21	337.96
Nilphamari	1.17	99.15	55.55	362.08	0.10	98.87	56.80	370.36	5.37	99.98	51.98	338.42
Panchagarh	1.58	99.68	55.58	386.18	0.92	99.68	56.06	391.87	6.14	99.71	53.10	357.45
Rangpur	0.85	98.04	51.01	325.54	-1.17	96.18	53.49	340.50	7.52	102.01	46.13	296.10
Thakurgaon	0.88	100.48	51.44	337.99	0.14	100.28	52.00	344.63	5.06	101.34	49.02	309.71
Sylhet Division												
Total	**0.96**	**95.30**	**60.07**	**371.84**	**0.53**	**94.37**	**62.05**	**383.20**	**3.07**	**99.41**	**52.02**	**323.90**
Habiganj	1.08	94.16	63.22	393.25	0.74	94.01	64.19	401.06	3.29	95.03	57.97	350.51
Moulvibazar	0.90	92.57	54.65	321.21	0.58	91.96	55.36	324.47	3.17	96.45	50.43	301.42
Sunamganj	0.78	96.43	67.18	427.26	0.32	96.37	68.80	439.05	4.01	96.79	58.50	363.82
Sylhet	1.03	96.74	56.59	351.97	0.53	94.61	59.84	368.48	2.62	102.98	48.13	306.20

Table P12 Persons with Disabilities (Except Hijra) by Type and District, 2022

District	Type of Disabilities												
	Total	Autism or Autism Spectrum Disorders	Physical Disability	Mental Illness Leading to Disability	Visual Disability	Speech Disability	Intellectual Disability	Hearing Disability	Deaf-Blindness	Cerebral Palsy	Down Syndrome	Multiple Disabilities	Other Disability
1	2	3	4	5	6	7	8	9	10	11	12	13	14
National	**2264660**	**89300**	**755930**	**228020**	**270662**	**203238**	**139306**	**119723**	**13696**	**29253**	**25560**	**272778**	**117194**
Barishal Division	**142073**	**5482**	**47582**	**12843**	**18087**	**12955**	**8085**	**7375**	**1041**	**1515**	**1784**	**17654**	**7670**
Barguna	23206	667	8330	1524	3974	1620	868	1345	303	199	248	2807	1321
Barishal	34625	1490	11133	3480	3928	3419	2324	1761	193	380	443	4551	1523
Bhola	25933	1116	8145	2459	3012	2496	1295	1138	148	316	366	3525	1917
Jhalokati	15373	481	5502	1292	2080	1102	833	897	167	203	206	1974	636
Patuakhali	24409	1027	8225	2433	3061	2513	1491	1187	132	206	265	2677	1192
Pirojpur	18527	701	6247	1655	2032	1805	1274	1047	98	211	256	2120	1081
Chattogram Division	**416045**	**19586**	**128013**	**46916**	**43409**	**39471**	**20714**	**17804**	**2122**	**5817**	**5491**	**58880**	**27822**
Bandarban	7357	209	2241	830	1148	627	256	574	77	113	98	890	294
Brahmanbaria	45538	2058	14261	4106	5208	5367	2675	2232	347	567	485	6540	1692
Chandpur	35518	1791	11455	3769	4166	3359	1953	1613	161	578	539	4794	1340
Chattogram	95133	4903	25766	12584	8390	7852	4427	3162	351	1348	1302	13569	11479
Cumilla	72269	3957	22974	8271	7183	8072	3890	2901	266	967	854	9921	3013
Cox's Bazar	40279	1434	12938	4336	4523	3520	1374	1793	274	594	564	6203	2726
Feni	20508	913	6324	2648	1635	1757	1292	743	77	251	254	3564	1050
Khagrachhari	11709	312	4156	1363	1562	1091	521	771	76	188	135	1063	471
Lakshmipur	25474	1190	8419	2678	2606	2444	1415	1072	119	447	462	3326	1296
Noakhali	50769	2542	15659	5113	5192	4381	2364	1948	294	594	678	7997	4007
Rangamati	11491	277	3820	1218	1796	1001	547	995	80	170	120	1013	454
Dhaka Division	**458573**	**21016**	**138769**	**47670**	**56415**	**43464**	**29978**	**23811**	**2821**	**5347**	**5882**	**52885**	**30515**
Dhaka	107539	7390	26991	10382	13196	9505	7597	4351	468	1286	1815	12310	12248
Faridpur	29323	1104	10145	3044	3466	2754	1908	1710	165	369	315	3295	1048
Gazipur	38758	1790	11344	4251	3823	4040	2566	1642	100	431	518	4447	3806
Gopalganj	25063	888	8487	1838	3926	2015	1108	1971	339	308	324	2961	898
Kishoreganj	46334	1606	15295	4947	5604	4805	3009	2535	224	507	440	5478	1884
Madaripur	16496	687	4810	1913	1890	1738	1132	962	89	202	182	2118	773
Manikganj	26875	709	7645	2591	4938	1962	1385	2180	624	302	242	3195	1102
Munshiganj	22265	890	6410	2412	2981	1901	1352	1210	225	231	287	3138	1228
Narayanganj	28564	1665	8012	3178	2343	3089	2137	963	80	325	405	3503	2864
Narsingdi	30350	1186	9706	3031	3805	3258	1966	1466	127	376	360	3470	1599
Rajbari	17124	561	6110	1762	1986	1618	1360	823	71	245	186	1773	629
Shariatpur	15511	709	4567	1895	1822	1750	1020	788	68	180	189	1878	645
Tangail	54371	1831	19247	6426	6635	5029	3438	3210	241	585	619	5319	1791
Khulna Division	**297250**	**9711**	**112171**	**25591**	**37335**	**22652**	**19363**	**16539**	**2058**	**3489**	**2801**	**32263**	**13277**
Bagerhat	26728	847	9948	2489	3018	2305	1826	1572	95	204	231	2779	1414
Chuadanga	22978	519	9291	1708	2447	1706	2191	1175	83	285	201	2007	1365
Jashore	45398	2195	17056	4085	5194	3501	3031	2256	210	488	464	4970	1948
Jhenaidah	32916	1040	13685	2599	3709	2577	2298	1413	122	462	345	3417	1249
Khulna	48145	1546	15969	4299	7055	3311	2741	3404	590	581	493	5384	2772
Kushtia	36329	1140	13994	3157	4265	2816	2259	1640	180	422	289	4329	1838
Magura	15174	493	5792	1351	1851	1275	1137	753	51	190	127	1516	638
Meherpur	15819	403	5934	1147	2698	995	933	951	189	200	130	1825	414
Narail	14169	371	5061	1088	2194	1144	811	1055	185	239	177	1359	485
Satkhira	39594	1157	15441	3668	4904	3022	2136	2320	353	418	344	4677	1154
Mymensingh Division	**177469**	**7076**	**57621**	**18821**	**19968**	**16954**	**14537**	**10070**	**863**	**2329**	**1887**	**19772**	**7571**
Jamalpur	36440	1290	12152	3838	4195	3154	3560	1915	150	450	379	3997	1360
Mymensingh	82420	3674	26955	9164	8725	7968	6506	4351	342	1068	871	8777	4019
Netrakona	36586	1337	11528	3309	4380	3895	2695	2599	248	512	404	4343	1336
Sherpur	22023	775	6986	2510	2668	1937	1776	1205	123	299	233	2655	856
Rajshahi Division	**327357**	**10402**	**120130**	**32846**	**42831**	**26134**	**21018**	**17912**	**2189**	**4343**	**3188**	**34133**	**12231**
Bogura	55926	1766	20088	5778	7100	4716	3971	3366	286	692	602	5519	2042
Joypurhat	20630	476	6865	1912	3585	1359	1113	1366	373	290	196	2400	695

District	Type of Disabilities												
	Total	Autism or Autism Spectrum Disorders	Physical Disability	Mental Illness Leading to Disability	Visual Disability	Speech Disability	Intellectual Disability	Hearing Disability	Deaf-Blindness	Cerebral Palsy	Down Syndrome	Multiple Disabilities	Other Disability
1	2	3	4	5	6	7	8	9	10	11	12	13	14
Naogaon	51254	1408	19557	4984	7041	3927	2936	2862	359	620	397	5481	1682
Natore	33279	1003	13582	3146	4223	2417	2051	1809	149	403	299	3198	999
Chapainababganj	28973	947	10908	2828	3550	2435	1822	1445	125	514	296	3077	1026
Pabna	39621	1767	12376	4687	4872	3348	2771	1751	338	483	423	4705	2100
Rajshahi	49186	1368	20607	4450	5798	3712	3291	2383	159	572	479	4500	1867
Sirajganj	48488	1667	16147	5061	6662	4220	3063	2930	400	769	496	5253	1820
Rangpur Division	**298824**	**9401**	**104750**	**27742**	**35747**	**26244**	**17634**	**19291**	**1771**	**4010**	**2882**	**37303**	**12049**
Dinajpur	51242	1511	17983	4586	6268	4677	2976	3144	322	659	536	6743	1837
Gaibandha	49470	1390	17420	4315	7048	3855	3587	3203	272	751	497	5236	1896
Kurigram	39472	1309	14355	3984	4475	3456	2783	2777	180	406	358	4284	1105
Lalmonirhat	22455	803	8147	2326	2179	2163	1432	1385	63	280	187	2163	1327
Nilphamari	39622	1124	13454	3194	4296	3186	1546	2483	371	484	333	7266	1885
Panchagarh	21823	536	7362	1736	3168	1797	959	1793	268	323	194	3030	657
Rangpur	51549	1858	17682	5389	5725	4649	3173	3038	212	680	540	6180	2423
Thakurgaon	23191	870	8347	2212	2588	2461	1178	1468	83	427	237	2401	919
Sylhet Division	**147069**	**6626**	**46894**	**15591**	**16870**	**15364**	**7977**	**6921**	**831**	**2403**	**1645**	**19888**	**6059**
Habiganj	31977	1206	10268	3357	4085	3388	1514	1702	213	510	313	4023	1398
Moulvibazar	30629	1323	10161	3535	3447	2982	1666	1447	135	532	371	3789	1241
Sunamganj	34803	1673	10622	3271	4675	3944	1860	1833	241	580	420	4382	1302
Sylhet	49660	2424	15843	5428	4663	5050	2937	1939	242	781	541	7694	2118

Table P13 Literacy Rate of Population Aged 5 Years and above by Sex, District and Location, 2022

District	Total			Rural			Urban		
	Total	Male	Female	Total	Male	Female	Total	Male	Female
1	2	3	4	5	6	7	8	9	10
National	**74.08**	**75.83**	**72.38**	**70.96**	**72.53**	**69.49**	**80.76**	**82.55**	**78.89**
Barishal Division	**77.02**	**77.82**	**76.26**	**75.38**	**76.04**	**74.77**	**81.86**	**82.93**	**80.80**
Barguna	80.02	81.50	78.61	78.64	80.12	77.23	84.67	86.11	83.28
Barishal	79.21	80.05	78.41	76.76	77.36	76.20	84.80	85.92	83.67
Bhola	66.46	66.29	66.63	64.39	63.91	64.83	71.86	72.31	71.41
Jhalokati	82.61	83.44	81.86	81.39	82.15	80.71	85.76	86.67	84.89
Patuakhali	75.93	77.69	74.26	74.44	76.13	72.85	82.39	84.37	80.46
Pirojpur	84.86	85.23	84.51	84.16	84.41	83.92	87.65	88.39	86.92
Chattogram Division	**75.72**	**76.74**	**74.79**	**73.42**	**74.06**	**72.86**	**80.18**	**81.59**	**78.76**
Bandarban	62.75	67.66	57.54	54.03	59.32	48.66	75.30	79.13	71.00
Brahmanbaria	70.91	70.31	71.42	69.35	68.51	70.06	76.82	76.86	76.78
Chandpur	77.25	77.27	77.24	76.21	75.99	76.41	80.15	80.67	79.68
Chattogram	80.21	81.87	78.56	77.31	78.98	75.75	82.70	84.26	81.10
Cumilla	75.77	76.47	75.16	74.39	74.95	73.92	81.06	81.93	80.24
Cox's Bazar	70.58	71.39	69.75	68.72	68.98	68.47	72.96	74.38	71.45
Feni	79.84	81.40	78.46	78.44	80.19	76.96	83.14	84.03	82.26
Khagrachhari	71.20	76.28	66.11	66.85	72.62	61.14	77.24	81.30	73.11
Lakshmipur	72.96	72.70	73.19	71.36	70.66	71.96	77.75	78.57	77.00
Noakhali	74.34	74.28	74.39	72.83	72.51	73.11	81.10	81.87	80.35
Rangamati	70.86	76.92	64.42	67.40	74.33	60.12	74.63	79.70	69.17
Dhaka Division	**77.55**	**79.43**	**75.61**	**72.76**	**74.49**	**71.09**	**82.89**	**84.54**	**81.05**
Dhaka	84.20	85.71	82.44	80.36	82.27	78.33	85.39	86.73	83.79
Faridpur	71.34	72.31	70.43	69.15	69.89	68.46	78.26	79.77	76.80
Gazipur	80.74	82.86	78.45	77.35	79.43	75.23	82.61	84.65	80.31
Gopalganj	78.98	80.64	77.41	77.62	79.31	76.02	84.40	85.75	83.05
Kishoreganj	66.68	66.85	66.53	64.23	64.16	64.30	73.09	73.82	72.42
Madaripur	74.42	76.16	72.86	72.67	74.40	71.15	79.80	81.48	78.26
Manikganj	70.73	73.73	67.96	69.14	72.21	66.32	79.89	82.37	77.54
Munshiganj	77.41	78.46	76.44	77.09	78.14	76.11	78.89	79.84	77.95
Narayanganj	78.52	80.14	76.80	77.04	78.76	75.19	80.68	82.14	79.13
Narsingdi	73.96	75.07	72.90	72.39	73.34	71.49	78.66	80.00	77.30
Rajbari	68.88	70.04	67.78	67.38	68.37	66.45	77.22	79.27	75.25
Shariatpur	72.28	73.40	71.25	70.39	71.30	69.57	78.25	79.91	76.69
Tangail	69.42	72.15	66.91	67.20	69.94	64.71	76.96	79.50	74.55
Khulna Division	**74.58**	**76.58**	**72.63**	**72.48**	**74.42**	**70.61**	**80.93**	**83.04**	**78.83**
Bagerhat	80.74	81.71	79.79	80.51	81.57	79.47	81.48	82.18	80.80
Chuadanga	70.43	71.17	69.72	68.29	68.84	67.76	77.07	78.45	75.75
Jashore	76.58	79.01	74.21	74.80	77.14	72.54	82.38	84.93	79.80
Jhenaidah	72.17	74.13	70.24	70.31	72.21	68.46	79.10	81.24	76.97
Khulna	80.20	83.01	77.37	76.85	80.01	73.70	85.02	87.28	82.73
Kushtia	68.53	69.59	67.51	65.86	66.68	65.08	78.33	80.13	76.57
Magura	71.44	73.42	69.52	69.73	71.65	67.89	78.69	80.87	76.54
Meherpur	67.88	68.56	67.26	65.97	66.42	65.56	74.45	75.86	73.13
Narail	73.84	75.21	72.55	72.71	74.02	71.49	77.78	79.30	76.32
Satkhira	74.94	78.11	71.81	73.75	76.92	70.63	79.75	82.92	76.60
Mymensingh Division	**66.63**	**68.17**	**65.17**	**64.14**	**65.51**	**62.85**	**75.16**	**77.09**	**73.26**
Jamalpur	61.32	63.73	59.06	58.89	61.18	56.74	68.21	70.91	65.66
Mymensingh	70.24	71.50	69.03	67.41	68.52	66.35	79.61	81.01	78.20
Netrakona	65.46	66.47	64.49	63.27	64.07	62.51	77.18	79.03	75.36
Sherpur	63.20	65.08	61.42	61.24	63.01	59.59	69.11	71.26	67.04
Rajshahi Division	**71.48**	**73.33**	**69.67**	**68.88**	**70.68**	**67.13**	**79.75**	**81.63**	**77.88**

District	Total			Rural			Urban		
	Total	Male	Female	Total	Male	Female	Total	Male	Female
1	2	3	4	5	6	7	8	9	10
Bogura	72.15	74.94	69.42	68.80	71.65	66.05	81.76	84.11	79.35
Joypurhat	73.57	76.59	70.63	71.71	74.75	68.76	79.63	82.55	76.75
Naogaon	71.86	74.25	69.55	70.31	72.70	68.01	80.62	82.84	78.41
Natore	71.11	72.93	69.33	69.30	71.04	67.61	78.70	80.86	76.58
Chapainababganj	71.15	69.92	72.28	68.72	67.21	70.13	78.18	77.85	78.48
Pabna	69.88	70.55	69.23	67.47	67.94	67.02	78.33	79.56	77.09
Rajshahi	74.77	77.00	72.54	70.39	72.64	68.18	81.98	84.03	79.87
Sirajganj	68.67	71.00	66.39	66.86	69.23	64.53	75.73	77.82	73.65
Rangpur Division	**70.30**	**73.23**	**67.43**	**68.49**	**71.46**	**65.61**	**76.67**	**79.42**	**73.93**
Dinajpur	75.74	78.46	73.03	74.10	76.86	71.34	82.66	85.13	80.16
Gaibandha	66.40	69.47	63.55	64.92	67.97	62.11	74.36	77.49	71.40
Kurigram	64.26	67.24	61.40	62.62	65.55	59.80	70.15	73.25	67.15
Lalmonirhat	70.51	73.53	67.50	69.58	72.65	66.52	74.13	76.99	71.30
Nilphamari	68.77	71.51	66.06	66.86	69.63	64.14	74.35	76.98	71.73
Panchagarh	72.98	75.75	70.23	71.94	74.71	69.19	78.36	81.11	75.63
Rangpur	70.27	72.86	67.76	66.65	69.16	64.26	77.71	80.19	75.19
Thakurgaon	73.96	77.68	70.26	72.59	76.48	68.72	79.95	82.86	77.00
Sylhet Division	**70.96**	**72.39**	**69.62**	**69.30**	**70.53**	**68.16**	**78.05**	**80.12**	**76.00**
Habiganj	68.36	69.34	67.45	67.00	67.86	66.21	75.98	77.60	74.46
Moulvibazar	75.02	76.64	73.54	74.15	75.76	72.69	80.33	81.91	78.82
Sunamganj	63.62	64.66	62.62	62.16	63.03	61.33	71.82	73.83	69.89
Sylhet	75.35	77.22	73.55	73.47	75.08	71.95	80.54	82.83	78.18

Table P14 Literacy Rate of Population Aged 7 Years and above by Sex, District and Location, 2022

District	Total			Rural			Urban		
	Total	Male	Female	Total	Male	Female	Total	Male	Female
1	2	3	4	5	6	7	8	9	10
National	**74.80**	**76.71**	**72.94**	**71.68**	**73.43**	**70.04**	**81.45**	**83.37**	**79.46**
Barishal Division	**77.74**	**78.68**	**76.87**	**76.13**	**76.92**	**75.39**	**82.52**	**83.70**	**81.37**
Barguna	80.65	82.28	79.10	79.30	80.94	77.74	85.21	86.78	83.72
Barishal	79.85	80.81	78.94	77.40	78.12	76.74	85.43	86.64	84.21
Bhola	67.30	67.24	67.35	65.26	64.91	65.58	72.58	73.13	72.04
Jhalokati	83.21	84.15	82.35	81.98	82.86	81.19	86.38	87.38	85.43
Patuakhali	76.70	78.64	74.87	75.24	77.11	73.50	83.02	85.15	80.95
Pirojpur	85.53	86.01	85.09	84.83	85.20	84.49	88.33	89.14	87.53
Chattogram Division	**76.70**	**77.91**	**75.59**	**74.44**	**75.30**	**73.68**	**81.03**	**82.59**	**79.48**
Bandarban	63.74	68.97	58.22	54.99	60.65	49.25	76.18	80.22	71.64
Brahmanbaria	72.12	71.74	72.44	70.58	69.96	71.08	77.94	78.16	77.74
Chandpur	78.23	78.45	78.03	77.21	77.20	77.21	81.06	81.76	80.43
Chattogram	81.06	82.88	79.26	78.22	80.09	76.46	83.48	85.15	81.77
Cumilla	76.68	77.62	75.88	75.31	76.14	74.63	81.89	82.91	80.93
Cox's Bazar	71.58	72.51	70.62	69.76	70.13	69.38	73.91	75.45	72.26
Feni	80.79	82.58	79.21	79.41	81.44	77.71	84.02	85.05	83.01
Khagrachhari	71.80	77.20	66.41	67.43	73.57	61.37	77.85	82.16	73.48
Lakshmipur	73.98	73.87	74.08	72.42	71.88	72.88	78.64	79.58	77.78
Noakhali	75.52	75.64	75.41	74.04	73.90	74.17	82.11	83.08	81.18
Rangamati	71.41	77.79	64.64	68.01	75.31	60.33	75.10	80.44	69.35
Dhaka Division	**78.24**	**80.25**	**76.17**	**73.41**	**75.31**	**71.58**	**83.59**	**85.31**	**81.66**
Dhaka	84.88	86.45	83.06	81.02	83.02	78.88	86.08	87.45	84.43
Faridpur	72.13	73.27	71.08	69.93	70.83	69.11	79.04	80.73	77.41
Gazipur	81.42	83.64	79.01	77.95	80.18	75.69	83.32	85.44	80.93
Gopalganj	79.84	81.69	78.08	78.44	80.34	76.66	85.36	86.83	83.89
Kishoreganj	67.60	67.94	67.29	65.16	65.25	65.08	73.94	74.86	73.09
Madaripur	74.93	76.87	73.21	73.20	75.12	71.50	80.29	82.15	78.60
Manikganj	71.17	74.37	68.22	69.56	72.84	66.55	80.42	83.06	77.95
Munshiganj	77.90	79.08	76.80	77.56	78.75	76.47	79.43	80.51	78.37
Narayanganj	79.24	80.97	77.38	77.74	79.59	75.76	81.41	82.97	79.74
Narsingdi	74.81	76.11	73.59	73.24	74.40	72.16	79.50	80.98	78.00
Rajbari	69.49	70.79	68.27	67.97	69.08	66.92	77.95	80.14	75.84
Shariatpur	72.90	74.20	71.73	71.01	72.08	70.04	78.88	80.70	77.16
Tangail	69.75	72.66	67.08	67.52	70.44	64.86	77.32	80.00	74.78
Khulna Division	**75.13**	**77.27**	**73.04**	**73.03**	**75.11**	**71.02**	**81.47**	**83.72**	**79.24**
Bagerhat	81.42	82.49	80.37	81.17	82.31	80.03	82.23	83.05	81.44
Chuadanga	71.20	72.05	70.38	69.07	69.72	68.46	77.79	79.34	76.31
Jashore	77.07	79.67	74.54	75.31	77.83	72.88	82.83	85.51	80.11
Jhenaidah	72.81	74.94	70.72	70.97	73.04	68.95	79.68	81.99	77.40
Khulna	80.66	83.62	77.70	77.28	80.61	73.97	85.53	87.91	83.11
Kushtia	69.01	70.19	67.88	66.31	67.25	65.42	78.88	80.80	77.01
Magura	72.21	74.37	70.14	70.51	72.60	68.52	79.42	81.76	77.13
Meherpur	68.14	68.92	67.43	66.22	66.75	65.74	74.74	76.27	73.30
Narail	74.66	76.19	73.22	73.55	75.03	72.18	78.51	80.16	76.92
Satkhira	75.32	78.68	72.03	74.14	77.50	70.85	80.13	83.47	76.84
Mymensingh Division	**67.23**	**68.94**	**65.62**	**64.73**	**66.26**	**63.29**	**75.76**	**77.85**	**73.72**
Jamalpur	61.70	64.27	59.29	59.23	61.67	56.95	68.68	71.57	65.95
Mymensingh	70.89	72.31	69.54	68.04	69.32	66.84	80.28	81.81	78.75
Netrakona	66.25	67.41	65.15	64.06	65.01	63.17	77.88	79.87	75.93
Sherpur	63.70	65.78	61.75	61.73	63.71	59.89	69.63	71.95	67.42
Rajshahi Division	**72.01**	**74.02**	**70.05**	**69.41**	**71.38**	**67.51**	**80.24**	**82.25**	**78.25**

District	Total			Rural			Urban		
	Total	Male	Female	Total	Male	Female	Total	Male	Female
1	2	3	4	5	6	7	8	9	10
Bogura	72.55	75.53	69.65	69.18	72.23	66.25	82.21	84.70	79.68
Joypurhat	73.73	76.93	70.64	71.89	75.11	68.78	79.74	82.81	76.73
Naogaon	72.24	74.78	69.78	70.70	73.25	68.25	80.95	83.32	78.60
Natore	71.51	73.45	69.62	69.72	71.58	67.92	79.02	81.29	76.82
Chapainababganj	72.00	70.85	73.05	69.62	68.19	70.95	78.84	78.59	79.07
Pabna	70.49	71.26	69.73	68.06	68.63	67.50	78.97	80.29	77.63
Rajshahi	75.17	77.54	72.81	70.80	73.21	68.45	82.34	84.50	80.13
Sirajganj	69.48	72.02	67.00	67.67	70.27	65.15	76.50	78.78	74.24
Rangpur Division	**70.86**	**74.01**	**67.80**	**69.06**	**72.25**	**65.98**	**77.19**	**80.11**	**74.28**
Dinajpur	76.14	79.04	73.26	74.51	77.45	71.58	82.99	85.60	80.35
Gaibandha	67.00	70.31	63.96	65.54	68.82	62.52	74.91	78.24	71.77
Kurigram	65.13	68.35	62.05	63.50	66.69	60.46	70.95	74.25	67.77
Lalmonirhat	71.30	74.53	68.09	70.39	73.67	67.12	74.85	77.90	71.84
Nilphamari	69.23	72.20	66.32	67.33	70.33	64.40	74.76	77.60	71.94
Panchagarh	73.66	76.66	70.69	72.63	75.64	69.65	79.00	81.93	76.09
Rangpur	70.73	73.49	68.04	67.08	69.78	64.52	78.19	80.82	75.51
Thakurgaon	74.38	78.36	70.42	73.00	77.17	68.86	80.36	83.46	77.25
Sylhet Division	**72.06**	**73.68**	**70.53**	**70.42**	**71.84**	**69.11**	**79.00**	**81.25**	**76.78**
Habiganj	69.44	70.63	68.34	68.10	69.16	67.11	76.93	78.75	75.23
Moulvibazar	75.85	77.68	74.19	74.98	76.80	73.34	81.14	82.90	79.47
Sunamganj	64.92	66.14	63.76	63.49	64.52	62.51	72.89	75.13	70.73
Sylhet	76.43	78.49	74.45	74.58	76.41	72.88	81.47	83.90	78.96

Table P15 Literacy Rate of Population Aged 7 Years and above by Sex, Religion and District, 2022

District	Total					Male					Female				
	Muslim	Hindu	Christian	Buddist	Others	Muslim	Hindu	Christian	Buddist	Others	Muslim	Hindu	Christian	Buddist	Others
1	2	3	4	5	6	7	8	9	10	11	12	13	14	15	16
National	**74.72**	**76.22**	**76.88**	**69.41**	**54.88**	**76.40**	**80.21**	**80.16**	**76.31**	**61.24**	**73.09**	**72.23**	**73.69**	**62.45**	**47.93**
Barishal Division	**77.19**	**83.38**	**87.37**	**87.24**	**94.44**	**77.89**	**86.46**	**88.95**	**93.03**	**96.42**	**76.54**	**80.33**	**85.90**	**72.50**	**67.57**
Barguna	80.33	84.30	84.98	91.76	52.63	81.77	87.65	89.22	96.32	60.71	78.97	81.02	81.68	72.16	30.00
Barishal	79.51	82.25	87.19	80.87	65.52	80.20	85.17	88.81	84.87	77.50	78.86	79.34	85.69	76.58	38.89
Bhola	66.90	79.81	83.51	82.05	60.87	66.72	83.26	91.67	84.78	63.16	67.08	76.34	75.51	78.13	50.00
Jhalokati	83.06	84.55	93.94	73.33	100.00	83.83	87.02	93.75	93.33	100.00	82.37	82.11	94.12	53.33	100.00
Patuakhali	76.39	80.81	92.98	77.35	99.14	78.16	84.85	92.42	82.47	99.32	74.74	76.78	93.46	71.43	94.74
Pirojpur	85.27	86.93	89.81	94.59	83.33	85.30	89.74	85.19	90.00	89.29	85.24	84.21	94.44	100.00	0.00
Chattogram Division	**76.82**	**79.44**	**65.35**	**68.66**	**37.77**	**77.66**	**82.56**	**72.80**	**75.59**	**49.48**	**76.05**	**76.41**	**57.83**	**61.78**	**24.89**
Bandarban	73.03	83.71	58.33	51.98	27.42	75.33	87.25	66.90	59.78	39.47	70.49	79.71	49.78	44.22	15.37
Brahmanbaria	72.15	71.68	91.30	92.86	83.33	71.52	74.33	90.37	96.01	88.89	72.67	69.17	92.15	84.31	66.67
Chandpur	78.24	77.95	87.31	86.39	76.22	78.30	80.73	90.77	87.39	81.94	78.19	75.34	83.77	85.00	70.42
Chattogram	80.68	82.98	88.40	87.90	77.40	82.36	85.72	90.23	90.92	81.41	79.01	80.28	86.49	85.00	71.53
Cumilla	76.58	78.56	82.47	86.14	80.75	77.40	81.79	84.21	90.26	80.67	75.89	75.56	80.31	81.98	80.95
Cox's Bazar	71.43	74.59	92.23	71.41	76.10	72.20	77.36	95.17	76.78	81.80	70.64	71.70	89.03	65.97	63.60
Feni	80.59	84.04	93.21	87.46	70.00	82.30	86.98	94.23	88.48	67.77	79.09	81.25	91.38	85.53	84.21
Khagrachhari	77.45	64.92	75.49	67.85	55.74	80.80	72.11	83.04	74.84	59.03	74.00	57.99	67.78	61.03	52.43
Lakshmipur	73.60	84.82	77.44	92.06	80.95	73.35	87.90	80.00	89.29	88.24	73.82	81.86	74.60	97.62	50.00
Noakhali	75.33	79.61	92.14	88.15	73.91	75.30	82.69	93.10	91.40	72.00	75.35	76.61	91.29	83.80	78.95
Rangamati	78.48	78.86	58.18	66.73	65.23	81.29	83.15	68.05	75.24	73.48	75.24	74.24	48.31	58.12	56.45
Dhaka Division	**78.14**	**79.02**	**91.11**	**95.82**	**71.85**	**80.06**	**82.44**	**92.06**	**96.56**	**77.33**	**76.16**	**75.47**	**90.16**	**94.77**	**61.72**
Dhaka	84.80	85.31	95.53	97.15	85.63	86.32	87.96	96.67	97.74	85.22	83.02	82.30	94.41	96.34	86.67
Faridpur	71.73	76.22	87.80	79.63	60.47	72.62	79.58	89.95	83.33	70.33	70.91	72.83	85.89	72.22	49.38
Gazipur	81.53	78.34	91.85	92.85	77.40	83.68	81.94	92.17	94.33	83.23	79.18	74.42	91.55	90.57	66.85
Gopalganj	79.38	80.88	83.41	85.16	89.52	80.48	84.50	85.62	87.00	91.67	78.37	77.20	81.31	82.93	82.14
Kishoreganj	67.25	74.04	82.35	72.97	42.50	67.44	76.86	80.18	73.77	53.06	67.08	71.30	86.44	72.00	25.81
Madaripur	74.35	79.35	83.61	69.77	57.14	75.95	83.29	84.32	75.47	80.00	72.94	75.35	82.92	60.61	0.00
Manikganj	70.97	73.04	87.71	86.05	55.73	74.09	77.07	88.58	77.08	60.00	68.12	69.17	86.70	91.36	50.82
Munshiganj	77.85	78.19	94.60	96.69	93.75	78.94	80.41	95.36	96.72	97.73	76.84	76.06	93.93	96.55	75.00
Narayanganj	79.23	79.05	92.01	95.06	82.44	80.91	81.85	92.68	95.33	81.82	77.44	76.04	91.01	94.67	84.38
Narsingdi	74.52	79.63	92.64	86.81	91.55	75.70	82.46	92.13	90.38	92.34	73.40	76.81	95.58	77.50	75.00
Rajbari	69.05	73.75	87.23	79.31	47.35	70.08	77.29	89.39	80.00	49.07	68.07	70.21	85.33	78.57	45.63
Shariatpur	72.70	78.54	90.24	91.24	94.44	73.93	81.16	88.00	94.41	92.86	71.58	75.91	93.75	75.76	100.00
Tangail	69.63	71.14	77.28	82.19	55.24	72.39	76.15	77.97	85.00	60.41	67.11	66.26	76.57	79.53	49.65
Khulna Division	**74.69**	**78.27**	**80.02**	**89.22**	**65.30**	**76.46**	**83.07**	**82.40**	**92.18**	**72.78**	**72.98**	**73.42**	**77.76**	**82.89**	**56.96**
Bagerhat	80.80	84.41	81.16	91.78	86.11	81.35	87.84	83.55	95.56	83.87	80.27	80.91	78.88	85.71	100.00
Chuadanga	71.20	71.39	68.89	82.35	44.44	71.99	74.87	68.11	88.89	66.67	70.44	67.87	69.65	75.00	0.00
Jashore	77.14	76.41	81.44	86.79	65.47	79.50	81.00	84.27	87.37	72.12	74.85	71.79	78.88	85.94	55.75
Jhenaidah	72.74	73.51	77.93	91.60	26.76	74.65	78.02	80.71	93.33	35.14	70.89	68.98	75.00	87.80	17.65
Khulna	80.32	81.82	84.96	95.22	65.78	82.62	87.11	88.09	97.80	75.57	78.02	76.43	81.93	86.75	55.48
Kushtia	68.82	75.37	87.89	75.68	15.38	69.94	78.49	88.33	78.26	28.57	67.75	72.27	87.38	71.43	0.00
Magura	72.13	72.62	79.84	83.33	75.61	73.70	77.68	80.51	71.43	81.71	70.63	67.59	79.29	100.00	69.51
Meherpur	68.07	67.72	76.01	78.57	42.86	68.84	70.18	74.82	80.00	44.44	67.36	65.31	77.09	77.78	40.00
Narail	74.78	74.00	80.90	75.68	40.00	75.83	77.94	82.80	86.21	50.00	73.82	70.11	78.82	37.50	25.00
Satkhira	74.95	77.38	73.43	79.78	66.20	77.79	83.34	78.30	83.93	73.19	72.18	71.33	68.83	72.73	58.86
Mymensingh Division	**66.88**	**74.37**	**75.99**	**78.70**	**67.67**	**68.51**	**77.75**	**77.58**	**80.74**	**69.89**	**65.35**	**71.04**	**74.49**	**75.79**	**65.40**
Jamalpur	61.56	69.39	74.73	72.73	51.22	64.11	73.16	77.46	68.63	56.52	59.18	65.64	71.63	78.38	44.44
Mymensingh	70.60	77.55	78.60	81.62	69.49	71.94	80.75	80.02	84.21	74.39	69.32	74.37	77.26	77.46	63.39
Netrakona	65.52	72.56	75.76	83.03	72.68	66.46	75.80	77.40	86.67	71.92	64.64	69.43	74.18	78.67	73.37
Sherpur	63.46	72.04	67.11	59.70	55.00	65.47	76.68	69.11	61.11	59.92	61.58	67.56	65.18	58.06	50.00
Rajshahi Division	**72.08**	**71.44**	**70.94**	**77.15**	**57.10**	**73.93**	**75.75**	**75.19**	**82.50**	**60.24**	**70.28**	**67.09**	**66.72**	**70.07**	**53.97**
Bogura	72.65	70.96	89.07	82.78	56.93	75.47	76.43	87.82	90.82	63.82	69.91	65.39	90.12	73.17	50.24
Joypurhat	74.01	71.41	76.96	78.06	61.98	77.02	76.25	80.61	82.35	66.55	71.09	66.53	73.56	72.86	57.38
Naogaon	72.93	68.86	63.81	69.08	55.32	75.19	73.46	67.64	77.33	57.68	70.75	64.25	60.15	61.04	52.98
Natore	71.28	74.17	85.10	75.93	52.60	73.15	77.39	85.65	71.88	55.77	69.47	70.96	84.65	81.82	49.42
Chapainababganj	72.20	68.56	62.37	62.07	58.42	70.89	70.57	67.10	71.43	60.25	73.40	66.55	57.78	53.33	56.68
Pabna	70.30	75.20	93.66	80.16	81.09	70.98	78.13	95.18	87.18	85.71	69.63	72.19	90.84	68.75	75.21

District	Total					Male					Female				
	Muslim	Hindu	Christian	Buddist	Others	Muslim	Hindu	Christian	Buddist	Others	Muslim	Hindu	Christian	Buddist	Others
1	2	3	4	5	6	7	8	9	10	11	12	13	14	15	16
Rajshahi	75.33	74.46	67.87	78.21	59.81	77.59	78.34	72.84	82.58	64.31	73.09	70.49	63.11	71.57	55.27
Sirajganj	69.34	72.57	84.97	76.06	51.25	71.78	77.16	85.28	76.09	58.39	66.96	67.99	84.66	76.00	43.75
Rangpur Division	**71.03**	**69.99**	**68.23**	**72.67**	**57.99**	**73.81**	**75.39**	**72.79**	**79.49**	**62.07**	**68.32**	**64.62**	**63.97**	**61.99**	**53.90**
Dinajpur	77.57	71.43	68.42	83.03	59.25	79.81	76.70	72.76	89.94	63.47	75.32	66.17	64.42	63.27	54.99
Gaibandha	66.94	67.86	64.93	72.38	61.40	70.13	72.53	70.50	75.38	67.61	64.01	63.32	59.45	67.50	56.12
Kurigram	64.90	68.56	80.63	64.41	44.62	67.98	73.76	83.12	72.73	41.73	61.96	63.44	78.31	53.85	47.58
Lalmonirhat	71.19	71.94	86.82	77.27	75.00	74.07	77.45	92.39	75.00	75.00	68.34	66.42	81.57	81.25	75.00
Nilphamari	69.72	66.58	81.52	94.44	57.14	72.16	72.32	86.39	97.06	65.96	67.34	60.89	77.27	87.21	43.33
Panchagarh	73.96	72.21	68.12	81.82	51.49	76.38	78.22	73.63	86.67	53.41	71.57	66.25	62.65	71.43	49.38
Rangpur	71.04	68.08	63.65	61.62	50.88	73.64	72.40	67.73	64.25	53.83	68.52	63.75	59.94	58.99	48.08
Thakurgaon	75.27	71.59	69.43	60.16	60.92	78.56	77.87	74.76	71.64	65.68	72.00	65.31	64.21	47.54	55.92
Sylhet Division	**71.80**	**73.65**	**71.83**	**83.59**	**70.84**	**73.13**	**77.00**	**74.65**	**87.33**	**75.93**	**70.56**	**70.39**	**68.97**	**77.81**	**65.39**
Habiganj	69.08	71.24	77.02	84.78	63.93	69.78	74.75	84.47	86.32	68.66	68.44	67.81	69.40	82.09	58.67
Moulvibazar	76.91	72.87	69.51	88.02	73.95	77.90	77.22	71.84	92.80	79.86	76.03	68.69	67.10	79.10	67.99
Sunamganj	63.83	72.68	74.26	61.11	74.45	64.89	74.84	76.64	69.07	79.43	62.83	70.55	71.87	49.23	68.31
Sylhet	76.18	79.33	80.20	89.47	73.07	78.20	81.87	82.50	92.09	77.87	74.26	76.78	78.01	85.87	68.13

Table P16 Currently Student Aged 5-29 Years by Sex and District, 2022

District	Total		5-9 Years		10-14 Years		15-19 Years		20-24 Years		25-29 Years	
	Male	Female	Male	Female	Male	Female	Male	Female	Male	Female	Male	Female
1	2	3	4	5	6	7	8	9	10	11	12	13
National	**21599059**	**19919807**	**6333912**	**6037930**	**7263686**	**7026177**	**4997507**	**4752157**	**2288807**	**1657477**	**715147**	**446066**
Barishal Division	1211406	1137811	360449	345968	415615	405795	284180	276712	115478	86208	35684	23128
Barguna	130250	118524	36873	35510	45231	42483	32379	29852	12031	8386	3736	2293
Barishal	353956	337827	103182	97289	115490	114752	84637	85669	38828	31784	11819	8333
Bhola	251412	239439	81924	80723	91426	92863	52544	51535	19203	10976	6315	3342
Jhalokati	91945	86357	26161	24965	30899	28677	23800	23252	8556	7541	2529	1922
Patuakhali	227736	209114	66055	62959	78771	75841	53434	49884	22495	16124	6981	4306
Pirojpur	156107	146550	46254	44522	53798	51179	37386	36520	14365	11397	4304	2932
Chattogram Division	**4566975**	**4461107**	**1473739**	**1411772**	**1578215**	**1569666**	**983298**	**1093845**	**406636**	**304905**	**125087**	**80919**
Bandarban	65206	59915	22461	20612	21900	21037	13181	12860	5515	4215	2149	1191
Brahmanbaria	437307	479777	163532	159382	161887	178405	78745	110413	25731	24735	7412	6842
Chandpur	345474	351271	113216	109653	122144	124088	75878	90608	26492	21419	7744	5503
Chattogram	1284557	1179277	364836	344982	420190	394725	296395	300516	153913	110160	49223	28894
Cumilla	863105	868968	291729	278958	305557	307311	182902	215553	64233	52698	18684	14448
Cox's Bazar	404637	396278	137755	132463	139210	142626	83012	91806	33506	23199	11154	6184
Feni	244690	222954	73070	69103	84492	77309	59073	58147	22165	14788	5890	3607
Khagrachhari	94603	91313	30960	30078	31446	31471	20971	21694	8376	6114	2850	1956
Lakshmipur	253021	252632	87429	84460	91344	92907	51936	59305	17216	12456	5096	3504
Noakhali	488946	479258	163092	157529	172727	173443	101054	113412	40112	27985	11961	6889
Rangamati	85429	79464	25659	24552	27318	26344	20151	19531	9377	7136	2924	1901
Dhaka Division	**5502782**	**4977250**	**1551808**	**1460490**	**1782757**	**1694998**	**1241873**	**1172106**	**699046**	**512244**	**227298**	**137412**
Dhaka	1874793	1558110	449279	412324	531616	471178	428173	362924	345298	245842	120427	65842
Faridpur	266944	263761	82764	79233	93973	97144	57439	61827	25151	19850	7617	5707
Gazipur	574793	478678	161078	147454	184187	163600	129277	109992	76375	45978	23876	11654
Gopalganj	189987	170233	52267	49521	61654	59700	46032	40855	23390	15935	6644	4222
Kishoreganj	417144	438540	142496	139110	149800	158690	84291	102226	30925	30012	9632	8502
Madaripur	168758	171811	53840	51129	60608	61202	36251	43386	13608	12549	4451	3545
Manikganj	191131	180101	55620	53105	65844	65151	45539	43522	18404	14501	5724	3822
Munshiganj	205649	200811	66520	63509	75470	72829	45160	48587	14980	12605	3519	3281
Narayanganj	440007	398473	132649	124914	151441	141556	95931	92476	45781	31583	14205	7944
Narsingdi	338498	332019	106950	102156	117770	117982	76368	80755	29042	24500	8368	6626
Rajbari	149870	142535	43205	41728	53302	52679	35288	34444	13757	10497	4318	3187
Shariatpur	159821	170706	54112	53341	58110	62003	31772	41598	11943	10832	3884	2932
Tangail	525387	471472	151028	142966	178982	171284	130352	109514	50392	37560	14633	10148
Khulna Division	**2162738**	**1922403**	**590919**	**567314**	**704562**	**678912**	**533671**	**459948**	**257363**	**169245**	**76223**	**46984**
Bagerhat	195106	180346	57420	55533	63910	62357	46866	43270	20774	15103	6136	4083
Chuadanga	143073	129701	38470	37545	50969	50133	34158	29924	14882	9290	4594	2809
Jashore	375676	336336	105212	100766	121190	117032	91709	80442	44709	30052	12856	8044
Jhenaidah	257366	222754	67565	64631	84206	79495	63140	53257	32819	19769	9636	5602
Khulna	338187	296677	86398	82834	99306	94993	82931	72218	53209	36816	16343	9816
Kushtia	274543	246716	73029	70434	93537	91482	69848	59738	29579	19537	8550	5525
Magura	135833	120424	37929	36400	45422	43713	34278	28410	14224	9292	3980	2609
Meherpur	82798	73657	21931	21256	28419	27441	21880	17984	8375	5341	2193	1635
Narail	102477	93412	29982	28091	35941	34306	24850	22265	9104	6789	2600	1961
Satkhira	257679	222380	72983	69824	81662	77960	64011	52440	29688	17256	9335	4900
Mymensingh Division	**1640032**	**1539776**	**502596**	**478428**	**578761**	**565024**	**376580**	**352262**	**138170**	**112695**	**43925**	**31367**
Jamalpur	343089	311144	98223	93489	120431	114820	84634	73436	30365	22894	9436	6505
Mymensingh	782509	741766	242411	230980	271238	268715	177832	169513	69338	57066	21690	15492
Netrakona	310786	297869	100248	94348	113150	109653	66676	67845	22865	20260	7847	5763
Sherpur	203648	188997	61714	59611	73942	71836	47438	41468	15602	12475	4952	3607
Rajshahi Division	**2652356**	**2285133**	**722882**	**688697**	**867705**	**823201**	**663548**	**528732**	**307881**	**192107**	**90340**	**52396**
Bogura	485847	412834	130848	123733	159399	147848	122273	95635	56051	35654	17276	9964
Joypurhat	116580	100859	29982	28822	37997	35428	30792	25896	13789	8533	4020	2180
Naogaon	328018	273843	90302	85698	108737	101064	81808	62901	36125	18835	11046	5345
Natore	230944	197467	63103	59641	76079	71975	58416	46277	25958	15283	7388	4291
Chapainababganj	229213	213515	70664	69447	77888	80932	51864	43672	21922	14839	6875	4625

District	Total		5-9 Years		10-14 Years		15-19 Years		20-24 Years		25-29 Years	
	Male	Female	Male	Female	Male	Female	Male	Female	Male	Female	Male	Female
1	2	3	4	5	6	7	8	9	10	11	12	13
Pabna	382635	344066	107950	103717	130332	126923	93147	79338	39587	26749	11619	7339
Rajshahi	403625	328839	94335	89424	113443	105215	107205	81094	69527	42499	19115	10607
Sirajganj	475494	413710	135698	128215	163830	153816	118043	93919	44922	29715	13001	8045
Rangpur Division	**2400438**	**2120031**	**663904**	**631318**	**821879**	**772866**	**601520**	**507874**	**236261**	**162422**	**76874**	**45551**
Dinajpur	453303	391638	122714	115413	148205	136753	115172	96768	50878	33343	16334	9361
Gaibandha	346165	310353	98981	93825	125181	118468	83700	70656	28619	21125	9684	6279
Kurigram	300213	261118	80745	77567	105640	100105	75464	60250	29180	18030	9184	5166
Lalmonirhat	193199	173181	52016	50432	66044	63602	49174	43051	19183	12450	6782	3646
Nilphamari	298910	267705	86824	82660	104922	98593	71715	62214	26472	18844	8977	5394
Panchagarh	161113	144084	48620	46360	56844	53686	38560	33103	12881	8431	4208	2504
Rangpur	436707	388046	114380	108942	143869	134969	115049	97758	48418	36942	14991	9435
Thakurgaon	210828	183906	59624	56119	71174	66690	52686	44074	20630	13257	6714	3766
Sylhet Division	**1462332**	**1476296**	**467615**	**453943**	**514192**	**515715**	**312837**	**360678**	**127972**	**117651**	**39716**	**28309**
Habiganj	296354	305626	103879	100892	104491	108911	57837	69772	22573	20367	7574	5684
Moulvibazar	277480	281703	86296	82598	98740	96363	62497	74257	22590	22781	7357	5704
Sunamganj	343312	351622	117265	114549	126531	128621	67932	79832	24316	23222	7268	5398
Sylhet	545186	537345	160175	155904	184430	181820	124571	136817	58493	51281	17517	11523

Table P17 (a) Population Aged 5 Years and above by Highest Level of Education Attained by Age, Division and Location, 2022

Age, Division & Location	Grand Total	No class passed					Highest Class Passed																	
		Total	Never Gone to School/Madrasa	Attended School but Not Completed Play/Nursery/KG/Pre-Primary/Class I	Play/Nursery/KG/Pre-Primary student	Class I Student	Class I-IV	Class V	Class VI-VII	Class VIII	Class IX	SSC/Dakhil/O-Level/Equivalent	HSC/Alim/A-Level/Equivalent	Degree (Pass course)/ Equivalent	Degree (Hons)/Equivalent	Masters and Above	PhD	MBBS/BDS	Nursing/Midwifery	B.Sc Engineering & above	Diploma	Non Institutional Education/ Informal Education	Others
1	2	3	4	5	6	7	8	9	10	11	12	13	14	15	16	17	18	19	20	21	22	23	24
National																							
Total	**149569610**	**38865635**	**31059337**	**1746280**	**3472393**	**2587625**	**23064885**	**15684392**	**13050947**	**11151816**	**10591513**	**13196358**	**10435152**	**2828672**	**2186436**	**2526471**	**51704**	**179160**	**83500**	**222196**	**369487**	**1101237**	**3980049**
5-9	15328864	8136580	1653857	588243	3417751	2476729	6393759	77532	0	0	0	0	0	0	0	0	0	0	0	0	0	227835	493158
10-14	16332691	630329	429508	39599	52447	108775	5954841	3117919	4193998	1162951	460393	34484	0	0	0	0	0	0	0	0	0	218280	559496
15-19	16566507	755512	713474	37722	2195	2121	953535	1269836	1954087	2230975	4137443	3629751	1233514	26328	0	0	0	0	5604	0	13779	89935	266208
20-24	14992368	1035920	987176	48744	0	0	978374	1394433	1402148	1426135	1077040	2500862	3937674	471010	294905	82546	783	16332	27987	32184	108448	40114	165473
25-29	14378879	1594545	1522750	71795	0	0	1218263	1734524	1411133	1466133	1040003	1656050	1820680	751213	648879	568659	5809	47379	21849	63600	100507	38718	190935
30-34	12120070	1950344	1864433	85911	0	0	1211673	1652657	1167713	1271087	1052072	1196684	883586	403889	338245	608150	7694	36073	9178	41409	47824	40663	201129
35-39	12718821	2941735	2820014	121721	0	0	1426426	1748095	1053698	1175276	1018201	1259874	736362	289661	231118	418643	7420	23098	5478	24654	29127	57026	272929
40-44	10040312	3187314	3060806	126508	0	0	1151889	1230540	600485	713165	578244	875167	559412	257312	192628	291936	6970	15964	3527	16917	20310	59380	279152
45-49	8265422	3261267	3139904	121363	0	0	946804	922474	396543	498641	362192	586363	373625	199687	146333	194254	5847	11119	2747	10790	12021	59314	275401
50-54	7785451	3578864	3448444	130420	0	0	849657	783017	293303	406941	291925	463614	294731	158957	117845	147390	5333	8734	2509	8670	9142	65016	299803
55-59	5731281	2833626	2736236	97390	0	0	606900	547887	194640	282464	193320	306178	197099	97608	76980	84713	3691	6236	1635	7021	8433	50642	232208
60-64	5601878	3089863	2987420	102443	0	0	553450	483280	161682	224277	166751	267035	149915	64364	51785	53766	2858	5324	1363	6242	8637	53899	257387
65-69	3927127	2207820	2139889	67931	0	0	358916	318434	103815	142276	108504	203775	124647	47214	38339	36593	2364	4711	795	4690	5968	38123	180143
70-74	2831819	1730827	1678854	51973	0	0	234925	203868	61328	79553	58204	119232	73354	34633	28302	21964	1555	2324	443	3383	3085	29361	145478
75-79	1227241	750639	728605	22034	0	0	102575	91837	27325	34907	23647	49350	28837	15654	12910	10132	729	989	182	1562	1342	12959	61665
80-84	933197	630981	613157	17824	0	0	68950	59475	16315	20319	13248	27085	13095	7060	5356	4887	422	506	117	699	551	10561	53570
85-89	354063	235741	229296	6445	0	0	26846	24210	6691	8724	5542	10951	4938	2470	1823	1743	155	209	40	262	212	4060	19446
90-94	277172	199779	194434	5345	0	0	17444	15706	3925	5075	3151	6296	2444	1122	716	748	53	113	32	91	70	3319	17088
95-99	132905	95562	93105	2457	0	0	8575	7652	1883	2604	1469	3213	1120	443	261	326	20	46	10	21	29	1726	7945
100 & above	23542	18387	17975	412	0	0	1083	1016	235	313	164	394	119	47	11	21	1	3	4	1	2	306	1435
Rural																							
Total	**101991265**	**29312975**	**23810722**	**1278037**	**2371740**	**1852476**	**16725322**	**11060689**	**9328485**	**7538337**	**7395768**	**8097018**	**5578092**	**1364356**	**867603**	**857564**	**12087**	**39103**	**32494**	**60382**	**153931**	**796597**	**2770462**
5-9	10839395	5717479	1196083	407099	2335027	1779270	4592642	54758	0	0	0	0	0	0	0	0	0	0	0	0	0	153800	320716
10-14	11420454	432381	299216	25940	35346	71879	4172434	2201134	2961451	807861	316824	21965	0	0	0	0	0	0	0	0	0	154737	351667
15-19	11247729	521100	492880	25526	1367	1327	662253	875284	1401641	1569103	2909353	2322045	732594	14837	0	0	0	0	2948	0	6316	63100	167155
20-24	9661498	727596	693595	34001	0	0	698281	964109	1013356	978872	775611	1663606	2207685	255012	131193	36407	340	4570	11458	10679	49195	27751	105777
25-29	9207389	1141550	1090348	51202	0	0	882381	1208101	1014707	984782	728670	1044604	1026136	405426	294185	233961	2107	11573	8207	19884	47280	27364	126471
30-34	7852827	1430518	1367849	62669	0	0	894859	1172220	848502	855211	734934	694354	444038	197431	140172	228582	2370	8191	3224	11466	20544	29113	137098
35-39	8480247	2211131	2119953	91178	0	0	1070309	1250133	767531	789227	714643	725913	339820	128279	84966	136928	2000	4857	1913	6298	11399	41978	192922
40-44	6753865	2442627	2346533	96094	0	0	873632	881100	432137	466613	397499	494041	253088	106758	64957	79029	1452	2944	1207	3636	6414	44762	201969
45-49	5690200	2541839	2448286	93553	0	0	722340	660015	281410	318991	241754	321019	164845	81427	47902	49631	1075	1886	843	2373	3399	45382	204069
50-54	5415971	2790191	2689868	100323	0	0	644761	551281	203487	252641	189494	242028	125700	62894	36419	37824	897	1498	787	1804	2202	49851	222212
55-59	4079275	2239200	2163825	75375	0	0	464260	388211	134815	175752	126058	160891	85871	38987	23833	21608	559	1047	568	1407	2091	39129	174988

Age, Division & Location	Grand Total	No class passed					Highest Class Passed																	
		Total	Never Gone to School/Madrasa	Attended School but Not Completed Play/Nursery/KG/Pre-Primary/Class I	Play/Nursery/KG/Pre-Primary student	Class I Student	Class I-IV	Class V	Class VI-VII	Class VIII	Class IX	SSC/Dakhil/O-Level/Equivalent	HSC/Alim/A-Level/Equivalent	Degree (Pass course)/ Equivalent	Degree (Hons)/Equivalent	Masters and Above	PhD	MBBS/BDS	Nursing/Midwifery	B.Sc Engineering & above	Diploma	Non Institutional Education/ Informal Education	Others
1	2	3	4	5	6	7	8	9	10	11	12	13	14	15	16	17	18	19	20	21	22	23	24
60-64	4074366	2430457	2351212	79245	0	0	421391	342702	112988	144805	111735	147877	67751	25643	15398	13617	460	947	539	1047	2132	41594	193283
65-69	2900736	1764129	1711132	52997	0	0	275185	226574	73251	93202	74921	121094	61409	19197	11481	8886	362	709	357	760	1536	29686	137997
70-74	2113481	1373273	1332959	40314	0	0	178463	143612	43104	52939	40986	75240	40275	15396	9402	5585	250	430	214	567	792	22729	110224
75-79	922752	601438	584297	17141	0	0	78116	64320	19122	23016	16413	31243	16194	7235	4488	2782	105	225	105	268	372	10103	47207
80-84	719244	506503	492548	13955	0	0	52767	42605	11735	13879	9422	17467	7621	3557	2051	1520	66	125	74	117	160	8252	41323
85-89	272867	189890	184853	5037	0	0	20577	17024	4804	5870	3950	7027	2811	1286	658	655	21	52	18	47	62	3114	15001
90-94	216820	160598	156414	4184	0	0	13351	11191	2874	3513	2285	4168	1465	669	350	359	14	36	22	25	25	2591	13284
95-99	103125	76078	74197	1881	0	0	6468	5530	1383	1818	1080	2148	701	279	141	173	8	12	6	3	12	1324	5961
100 & above	19024	14997	14674	323	0	0	852	785	187	242	136	288	88	43	7	17	1	1	4	1	0	237	1138
Urban																							
Total	**47578345**	**9552660**	**7248615**	**468243**	**1100653**	**735149**	**6339563**	**4623703**	**3722462**	**3613479**	**3195745**	**5099340**	**4857060**	**1464316**	**1318833**	**1668907**	**39617**	**140057**	**51006**	**161814**	**215556**	**304640**	**1209587**
5-9	4489469	2419101	457774	181144	1082724	697459	1801117	22774	0	0	0	0	0	0	0	0	0	0	0	0	0	74035	172442
10-14	4912237	197948	130292	13659	17101	36896	1782407	916785	1232547	355090	143569	12519	0	0	0	0	0	0	0	0	0	63543	207829
15-19	5318778	234412	220594	12196	828	794	291282	394552	552446	661872	1228090	1307706	500920	11491	0	0	0	0	2656	0	7463	26835	99053
20-24	5330870	308324	293581	14743	0	0	280093	430324	388792	447263	301429	837256	1729989	215998	163712	46139	443	11762	16529	21505	59253	12363	59696
25-29	5171490	452995	432402	20593	0	0	335882	526423	396426	481351	311333	611446	794544	345787	354694	334698	3702	35806	13642	43716	53227	11354	64464
30-34	4267243	519826	496584	23242	0	0	316814	480437	319211	415876	317138	502330	439548	206458	198073	379568	5324	27882	5954	29943	27280	11550	64031
35-39	4238574	730604	700061	30543	0	0	356117	497962	286167	386049	303558	533961	396542	161382	146152	281715	5420	18241	3565	18356	17728	15048	80007
40-44	3286447	744687	714273	30414	0	0	278257	349440	168348	246552	180745	381126	306324	150554	127671	212907	5518	13020	2320	13281	13896	14618	77183
45-49	2575222	719428	691618	27810	0	0	224464	262459	115133	179650	120438	265344	208780	118260	98431	144623	4772	9233	1904	8417	8622	13932	71332
50-54	2369480	788673	758576	30097	0	0	204896	231736	89816	154300	102431	221586	169031	96063	81426	109566	4436	7236	1722	6866	6940	15165	77591
55-59	1652006	594426	572411	22015	0	0	142640	159676	59825	106712	67262	145287	111228	58621	53147	63105	3132	5189	1067	5614	6342	11513	57220
60-64	1527512	659406	636208	23198	0	0	132059	140578	48694	79472	55016	119158	82164	38721	36387	40149	2398	4377	824	5195	6505	12305	64104
65-69	1026391	443691	428757	14934	0	0	83731	91860	30564	49074	33583	82681	63238	28017	26858	27707	2002	4002	438	3930	4432	8437	42146
70-74	718338	357554	345895	11659	0	0	56462	60256	18224	26614	17218	43992	33079	19237	18900	16379	1305	1894	229	2816	2293	6632	35254
75-79	304489	149201	144308	4893	0	0	24459	27517	8203	11891	7234	18107	12643	8419	8422	7350	624	764	77	1294	970	2856	14458
80-84	213953	124478	120609	3869	0	0	16183	16870	4580	6440	3826	9618	5474	3503	3305	3367	356	381	43	582	391	2309	12247
85-89	81196	45851	44443	1408	0	0	6269	7186	1887	2854	1592	3924	2127	1184	1165	1088	134	157	22	215	150	946	4445
90-94	60352	39181	38020	1161	0	0	4093	4515	1051	1562	866	2128	979	453	366	389	39	77	10	66	45	728	3804
95-99	29780	19484	18908	576	0	0	2107	2122	500	786	389	1065	419	164	120	153	12	34	4	18	17	402	1984
100 & above	4518	3390	3301	89	0	0	231	231	48	71	28	106	31	4	4	4	0	2	0	0	2	69	297
Barishal Division																							
Total	**8217480**	**1813370**	**1371471**	**128776**	**171372**	**141751**	**1442164**	**1019137**	**686809**	**652443**	**575437**	**761221**	**569824**	**163880**	**104506**	**113684**	**1143**	**5450**	**4976**	**7682**	**15286**	**57869**	**222599**
5-9	865147	416957	73099	37448	168564	137846	402876	6037	0	0	0	0	0	0	0	0	0	0	0	0	0	12243	27034
10-14	928739	26831	18347	2037	2657	3790	282663	175173	265558	88146	42513	3109	0	0	0	0	0	0	0	0	0	11632	33114
15-19	877223	30505	28185	2054	151	115	37812	54093	76696	104738	232543	234201	87567	2100	0	0	0	0	460	0	1018	3275	12215
20-24	740517	43836	40852	2984	0	0	47122	70096	59847	70602	50536	126268	205279	30666	15565	3405	18	529	1623	1252	4581	1409	7883

Age, Division & Location	Grand Total	No class passed					Highest Class Passed																	
		Total	Never Gone to School/Madrasa	Attended School but Not Completed Play/Nursery/KG/Pre-Primary/Class I	Play/Nursery/KG/Pre-Primary student	Class I Student	Class I-IV	Class V	Class VI-VII	Class VIII	Class IX	SSC/Dakhil/O-Level/Equivalent	HSC/Alim/A-Level/Equivalent	Degree (Pass course)/ Equivalent	Degree (Hons)/Equivalent	Masters and Above	PhD	MBBS/BDS	Nursing/Midwifery	B.Sc Engineering & above	Diploma	Non Institutional Education/ Informal Education	Others
1	2	3	4	5	6	7	8	9	10	11	12	13	14	15	16	17	18	19	20	21	22	23	24
25-29	736791	71402	66575	4827	0	0	70185	101127	66346	78620	50331	86062	92431	43781	30281	25593	143	1504	1187	1993	3702	1786	10317
30-34	623743	83065	77174	5891	0	0	74310	100281	54224	69183	49376	64573	45343	22913	15430	27486	150	1051	501	1307	1828	1931	10791
35-39	677413	120530	112132	8398	0	0	95199	118088	51814	69233	48612	69190	38132	16387	11330	18473	185	646	322	1083	1120	2761	14308
40-44	536177	127083	118280	8803	0	0	83064	90774	31457	45424	29199	48153	27240	13080	8620	12762	161	396	190	603	787	2792	14392
45-49	471720	135368	126222	9146	0	0	78315	77577	23640	35803	21069	36025	19422	9793	6468	8896	125	332	187	422	530	3157	14591
50-54	431203	147769	137604	10165	0	0	71310	64848	17616	28014	16167	28455	16257	8393	5383	6738	116	292	180	336	393	3291	15645
55-59	331624	123973	115905	8068	0	0	54915	47343	12171	20418	11202	19479	11993	5691	3956	4039	78	222	117	233	387	2756	12651
60-64	343281	152771	143101	9670	0	0	54077	43227	10729	17209	9691	16806	9394	4029	2683	2621	60	185	106	165	390	3388	15750
65-69	252144	115757	108771	6986	0	0	37624	29941	7301	11456	6900	13441	8087	3039	2118	1689	53	137	51	122	281	2594	11553
70-74	193944	100923	95000	5923	0	0	26590	20289	4696	6830	3816	8214	4869	2184	1419	1008	31	73	20	87	146	2275	10474
75-79	85546	44266	41753	2513	0	0	11622	9092	2183	3225	1678	3484	2094	1004	710	512	11	39	15	44	72	995	4500
80-84	65361	37941	35826	2115	0	0	7988	6082	1379	1942	975	2107	1018	536	340	267	5	24	12	23	31	808	3883
85-89	25138	14238	13488	750	0	0	3195	2505	581	800	426	853	370	156	130	108	3	11	0	7	13	335	1407
90-94	19841	12585	11955	630	0	0	2067	1612	369	467	251	492	211	82	50	56	3	7	4	4	4	248	1329
95-99	10396	6493	6173	320	0	0	1116	861	190	305	137	279	106	42	23	30	1	1	1	1	3	159	648
100 & above	1532	1077	1029	48	0	0	114	91	12	28	15	30	11	4	0	1	0	1	0	0	0	34	114
Rural																							
Total	**6142207**	**1429581**	**1093551**	**104683**	**123263**	**108084**	**1132549**	**794454**	**532244**	**490975**	**432594**	**530625**	**362927**	**100490**	**54135**	**51956**	**584**	**2247**	**2470**	**4122**	**7339**	**44352**	**168563**
5-9	652797	312272	56663	29044	121399	105166	307823	4666	0	0	0	0	0	0	0	0	0	0	0	0	0	8781	19255
10-14	697510	20350	14105	1651	1769	2825	211607	132081	202075	67088	32035	2382	0	0	0	0	0	0	0	0	0	7891	22001
15-19	653471	23424	21623	1613	95	93	29320	42024	59229	80074	174958	169187	61922	1568	0	0	0	0	309	0	532	2289	8635
20-24	539831	33976	31585	2391	0	0	37269	54966	47111	54720	38904	93151	135384	21427	9466	2074	12	296	886	698	2436	1077	5978
25-29	538819	56018	52150	3868	0	0	55892	79538	52116	60114	38386	62193	61299	29009	17367	13388	84	599	549	1048	1931	1390	7898
30-34	454931	65668	60861	4807	0	0	59677	79014	43103	52384	37023	43687	27213	13913	8010	13016	79	423	207	661	875	1564	8414
35-39	498867	95347	88511	6836	0	0	77064	93077	40873	51812	36408	45535	21127	9171	5375	7909	102	282	132	672	505	2230	11246
40-44	396577	101371	94107	7264	0	0	67837	71998	24803	33663	21595	30916	14621	6629	3645	4845	85	155	78	328	298	2337	11373
45-49	353506	108725	101090	7635	0	0	64245	61309	18569	26019	15455	22689	10318	5023	2763	3449	52	122	78	257	193	2635	11605
50-54	325404	118945	110384	8561	0	0	58665	50608	13724	19912	11797	17807	8691	4378	2348	2757	50	104	66	179	134	2769	12470
55-59	252409	100164	93444	6720	0	0	45199	37119	9361	14507	8095	12198	6544	3081	1739	1632	37	82	52	108	120	2336	10035
60-64	266032	123347	115248	8099	0	0	44178	33867	8363	12456	7209	10947	5327	2229	1200	1191	27	55	49	52	123	2831	12581
65-69	196332	93958	88095	5863	0	0	30940	23274	5613	8323	5205	9095	4894	1675	932	738	26	52	25	45	86	2171	9280
70-74	151938	81559	76547	5012	0	0	21679	15491	3619	4980	2905	5791	3102	1283	680	451	15	32	13	39	51	1901	8347
75-79	66961	35859	33756	2103	0	0	9426	6869	1711	2368	1246	2401	1366	609	327	251	7	22	12	22	32	834	3599
80-84	51875	30836	29064	1772	0	0	6503	4685	1084	1412	751	1486	653	313	186	140	2	16	10	6	11	688	3093
85-89	19791	11515	10897	618	0	0	2588	1916	432	574	314	606	247	100	47	61	2	4	0	2	7	272	1104
90-94	15719	10152	9633	519	0	0	1661	1232	302	320	185	336	139	54	33	34	3	3	3	4	3	206	1049
95-99	8193	5206	4940	266	0	0	884	649	147	222	112	198	72	25	17	19	1	0	1	1	2	127	510
100 &	1244	889	848	41	0	0	92	71	9	27	11	20	8	3	0	1	0	0	0	0	0	23	90

Age, Division & Location	Grand Total	No class passed					Highest Class Passed																	
		Total	Never Gone to School/Madrasa	Attended School but Not Completed Play/Nursery/KG/Pre-Primary/Class I	Play/Nursery/KG/Pre-Primary student	Class I Student	Class I-IV	Class V	Class VI-VII	Class VIII	Class IX	SSC/Dakhil/O-Level/Equivalent	HSC/Alim/A-Level/Equivalent	Degree (Pass course)/ Equivalent	Degree (Hons)/Equivalent	Masters and Above	PhD	MBBS/BDS	Nursing/Midwifery	B.Sc Engineering & above	Diploma	Non Institutional Education/ Informal Education	Others
1	2	3	4	5	6	7	8	9	10	11	12	13	14	15	16	17	18	19	20	21	22	23	24
above																							
Urban																							
Total	**2075273**	**383789**	**277920**	**24093**	**48109**	**33667**	**309615**	**224683**	**154565**	**161468**	**142843**	**230596**	**206897**	**63390**	**50371**	**61728**	**559**	**3203**	**2506**	**3560**	**7947**	**13517**	**54036**
5-9	212350	104685	16436	8404	47165	32680	95053	1371	0	0	0	0	0	0	0	0	0	0	0	0	0	3462	7779
10-14	231229	6481	4242	386	888	965	71056	43092	63483	21058	10478	727	0	0	0	0	0	0	0	0	0	3741	11113
15-19	223752	7081	6562	441	56	22	8492	12069	17467	24664	57585	65014	25645	532	0	0	0	0	151	0	486	986	3580
20-24	200686	9860	9267	593	0	0	9853	15130	12736	15882	11632	33117	69895	9239	6099	1331	6	233	737	554	2145	332	1905
25-29	197972	15384	14425	959	0	0	14293	21589	14230	18506	11945	23869	31132	14772	12914	12205	59	905	638	945	1771	396	2419
30-34	168812	17397	16313	1084	0	0	14633	21267	11121	16799	12353	20886	18130	9000	7420	14470	71	628	294	646	953	367	2377
35-39	178546	25183	23621	1562	0	0	18135	25011	10941	17421	12204	23655	17005	7216	5955	10564	83	364	190	411	615	531	3062
40-44	139600	25712	24173	1539	0	0	15227	18776	6654	11761	7604	17237	12619	6451	4975	7917	76	241	112	275	489	455	3019
45-49	118214	26643	25132	1511	0	0	14070	16268	5071	9784	5614	13336	9104	4770	3705	5447	73	210	109	165	337	522	2986
50-54	105799	28824	27220	1604	0	0	12645	14240	3892	8102	4370	10648	7566	4015	3035	3981	66	188	114	157	259	522	3175
55-59	79215	23809	22461	1348	0	0	9716	10224	2810	5911	3107	7281	5449	2610	2217	2407	41	140	65	125	267	420	2616
60-64	77249	29424	27853	1571	0	0	9899	9360	2366	4753	2482	5859	4067	1800	1483	1430	33	130	57	113	267	557	3169
65-69	55812	21799	20676	1123	0	0	6684	6667	1688	3133	1695	4346	3193	1364	1186	951	27	85	26	77	195	423	2273
70-74	42006	19364	18453	911	0	0	4911	4798	1077	1850	911	2423	1767	901	739	557	16	41	7	48	95	374	2127
75-79	18585	8407	7997	410	0	0	2196	2223	472	857	432	1083	728	395	383	261	4	17	3	22	40	161	901
80-84	13486	7105	6762	343	0	0	1485	1397	295	530	224	621	365	223	154	127	3	8	2	17	20	120	790
85-89	5347	2723	2591	132	0	0	607	589	149	226	112	247	123	56	83	47	1	7	0	5	6	63	303
90-94	4122	2433	2322	111	0	0	406	380	67	147	66	156	72	28	17	22	0	4	1	0	1	42	280
95-99	2203	1287	1233	54	0	0	232	212	43	83	25	81	34	17	6	11	0	1	0	0	1	32	138
100 & above	288	188	181	7	0	0	22	20	3	1	4	10	3	1	0	0	0	1	0	0	0	11	24
Chattogram Division																							
Total	**29667778**	**7031153**	**5261713**	**384889**	**788161**	**596390**	**5030742**	**2953297**	**2865440**	**2280749**	**2267935**	**2885778**	**1910785**	**511906**	**323095**	**374997**	**7144**	**28080**	**10780**	**33385**	**53304**	**253446**	**845762**
5-9	3527995	1833128	350574	131685	776775	574094	1496159	16701	0	0	0	0	0	0	0	0	0	0	0	0	0	58142	123865
10-14	3590357	137105	94586	9729	10913	21877	1342862	675028	917019	236781	82842	6651	0	0	0	0	0	0	0	0	0	53394	138675
15-19	3592886	168979	158073	10014	473	419	239047	264937	463589	495649	908969	745143	217025	5198	0	0	0	0	859	0	2195	23961	57335
20-24	3130174	223367	210763	12604	0	0	234441	271454	313916	307024	272204	579946	699167	90619	46157	16259	144	2810	3054	5359	13799	11593	38861
25-29	2859816	312521	295809	16712	0	0	263185	310243	304869	301141	247427	388844	335906	126269	93113	90070	941	7892	2603	9386	13668	8596	43142
30-34	2309484	348870	330410	18460	0	0	238545	276017	240603	247760	231706	279189	166857	67239	47646	92236	1247	5764	1191	6195	7354	8369	42696
35-39	2312722	480036	455596	24440	0	0	263420	285791	215046	222397	205766	282093	142765	48222	31411	57583	1037	3383	856	3496	4385	11100	53935
40-44	1759147	491870	467503	24367	0	0	207287	205629	127712	136481	107998	182350	109311	49397	29379	39007	925	2298	589	2508	3170	10997	52239
45-49	1447385	496765	472703	24062	0	0	175515	164516	89700	99381	67991	121770	71977	40723	23726	27279	717	1703	464	1602	1901	10980	50675
50-54	1348183	555015	528459	26556	0	0	162177	144055	65174	79461	49734	93912	55078	31480	18532	20915	684	1311	366	1317	1501	12483	54988
55-59	993950	441577	421041	20536	0	0	118834	103907	43409	54459	31220	63121	37274	18868	12131	12169	433	877	251	1027	1559	9767	43067
60-64	1002442	513215	490133	23082	0	0	113117	93112	35402	42855	26889	55429	29079	12659	7916	8108	364	772	251	937	1658	11269	49410
65-69	698567	363624	347975	15649	0	0	75148	62524	22973	27451	17747	41257	22718	9140	5744	5231	283	620	151	658	1110	8200	33988

Age, Division & Location	Grand Total	No class passed					Highest Class Passed																	
		Total	Never Gone to School/Madrasa	Attended School but Not Completed Play/Nursery/KG/Pre-Primary/Class I	Play/Nursery/KG/Pre-Primary student	Class I Student	Class I-IV	Class V	Class VI-VII	Class VIII	Class IX	SSC/Dakhil/O-Level/Equivalent	HSC/Alim/A-Level/Equivalent	Degree (Pass course)/ Equivalent	Degree (Hons)/Equivalent	Masters and Above	PhD	MBBS/BDS	Nursing/Midwifery	B.Sc Engineering & above	Diploma	Non Institutional Education/ Informal Education	Others
1	2	3	4	5	6	7	8	9	10	11	12	13	14	15	16	17	18	19	20	21	22	23	24
70-74	536150	312434	299508	12926	0	0	51697	40811	13956	15857	9778	25236	13869	6803	4189	3285	193	352	82	509	595	6783	29721
75-79	234094	136327	130777	5550	0	0	22717	18346	6082	7060	4009	10743	5628	3093	1899	1566	95	159	33	249	246	3022	12820
80-84	177458	116618	111930	4688	0	0	15029	11293	3468	3940	2068	5762	2453	1347	819	755	49	69	14	100	106	2546	11022
85-89	65200	41931	40257	1674	0	0	5652	4497	1350	1597	857	2329	969	507	267	304	21	36	9	23	42	937	3872
90-94	52555	37065	35658	1407	0	0	3796	2903	757	923	465	1296	458	244	128	159	10	28	5	14	12	794	3498
95-99	25458	17827	17186	641	0	0	1904	1368	385	491	250	639	235	91	33	68	1	6	2	5	2	452	1699
100 & above	3755	2879	2772	107	0	0	210	165	30	41	15	68	16	7	5	3	0	0	0	0	1	61	254
Rural																							
Total	**19557990**	**5009964**	**3785638**	**275507**	**534128**	**414691**	**3488523**	**1987552**	**1962535**	**1503780**	**1551320**	**1765478**	**1001668**	**240975**	**126338**	**133912**	**2377**	**7465**	**4443**	**11098**	**21933**	**177740**	**560889**
5-9	2429423	1262557	245638	90884	526288	399747	1037669	11552	0	0	0	0	0	0	0	0	0	0	0	0	0	38882	78763
10-14	2424931	93513	64687	6640	7522	14664	914404	457321	620696	157532	54495	4283	0	0	0	0	0	0	0	0	0	37008	85679
15-19	2378635	112608	105199	6811	318	280	160950	175609	321824	338254	615557	469867	126748	2940	0	0	0	0	456	0	1005	16239	36578
20-24	1990465	148547	139899	8648	0	0	158340	176704	217215	205791	195436	383034	386597	48619	20316	7074	72	912	1212	1983	6552	7531	24530
25-29	1787546	210365	198832	11533	0	0	178847	202257	209161	197421	172963	245055	182931	65849	40494	36214	409	2305	972	3358	5925	6003	27017
30-34	1437876	238107	225179	12928	0	0	164298	182600	165481	161467	159955	161834	80016	31261	18959	33409	470	1532	518	2033	2893	5816	27227
35-39	1472447	334666	317124	17542	0	0	184189	192006	148433	144893	142203	163249	64656	20153	11083	19113	364	833	341	1084	1634	7908	35639
40-44	1123312	350290	332679	17611	0	0	146534	140029	87832	87172	72495	102443	49295	19958	9820	11443	270	522	239	727	1077	7982	35184
45-49	944936	360865	343061	17804	0	0	126253	113167	61320	62626	44570	66379	32033	16622	7990	7988	201	336	162	498	632	8043	35251
50-54	897087	406191	386467	19724	0	0	117284	99717	43888	49279	32045	49879	24236	12414	6073	6891	207	272	148	420	436	9220	38487
55-59	675090	328071	312768	15303	0	0	86645	71967	29010	33878	19998	33809	16714	7670	3939	4253	110	198	102	325	457	7356	30588
60-64	699186	381562	364183	17379	0	0	82830	65098	23950	27442	17545	31193	13615	5343	2718	2990	101	206	129	233	553	8445	35233
65-69	496571	275310	263353	11957	0	0	55628	43886	15872	17932	11968	24803	11421	4022	2037	1895	68	146	79	176	393	6226	24709
70-74	386540	236109	226209	9900	0	0	38063	28485	9501	10609	6760	16103	7710	3276	1600	1281	60	101	49	129	197	5070	21437
75-79	169992	104012	99763	4249	0	0	16720	12698	4131	4647	2749	6875	3190	1549	738	674	25	54	20	79	104	2312	9415
80-84	132755	89899	86245	3654	0	0	11184	8060	2417	2727	1450	3758	1480	766	359	374	16	22	8	36	50	1948	8201
85-89	48618	32328	31062	1266	0	0	4191	3163	962	1072	585	1528	571	309	114	167	2	12	4	9	19	740	2842
90-94	40233	28886	27793	1093	0	0	2894	2092	539	664	342	898	286	157	76	97	2	10	4	6	5	611	2664
95-99	19295	13733	13239	494	0	0	1427	1003	281	342	193	437	155	61	20	47	0	4	0	2	1	350	1239
100 & above	3052	2345	2258	87	0	0	173	138	22	32	11	51	14	6	2	2	0	0	0	0	0	50	206
Urban																							
Total	**10109788**	**2021189**	**1476075**	**109382**	**254033**	**181699**	**1542219**	**965745**	**902905**	**776969**	**716615**	**1120300**	**909117**	**270931**	**196757**	**241085**	**4767**	**20615**	**6337**	**22287**	**31371**	**75706**	**284873**
5-9	1098572	570571	104936	40801	250487	174347	458490	5149	0	0	0	0	0	0	0	0	0	0	0	0	0	19260	45102
10-14	1165426	43592	29899	3089	3391	7213	428458	217707	296323	79249	28347	2368	0	0	0	0	0	0	0	0	0	16386	52996
15-19	1214251	56371	52874	3203	155	139	78097	89328	141765	157395	293412	275276	90277	2258	0	0	0	0	403	0	1190	7722	20757
20-24	1139709	74820	70864	3956	0	0	76101	94750	96701	101233	76768	196912	312570	42000	25841	9185	72	1898	1842	3376	7247	4062	14331
25-29	1072270	102156	96977	5179	0	0	84338	107986	95708	103720	74464	143789	152975	60420	52619	53856	532	5587	1631	6028	7743	2593	16125
30-34	871608	110763	105231	5532	0	0	74247	93417	75122	86293	71751	117355	86841	35978	28687	58827	777	4232	673	4162	4461	2553	15469

Age, Division & Location	Grand Total	No class passed					Highest Class Passed																	
		Total	Never Gone to School/Madrasa	Attended School but Not Completed Play/Nursery/KG/Pre-Primary/Class I	Play/Nursery/KG/Pre-Primary student	Class I Student	Class I-IV	Class V	Class VI-VII	Class VIII	Class IX	SSC/Dakhil/O-Level/Equivalent	HSC/Alim/A-Level/Equivalent	Degree (Pass course)/ Equivalent	Degree (Hons)/Equivalent	Masters and Above	PhD	MBBS/BDS	Nursing/Midwifery	B.Sc Engineering & above	Diploma	Non Institutional Education/ Informal Education	Others
1	2	3	4	5	6	7	8	9	10	11	12	13	14	15	16	17	18	19	20	21	22	23	24
35-39	840275	145370	138472	6898	0	0	79231	93785	66613	77504	63563	118844	78109	28069	20328	38470	673	2550	515	2412	2751	3192	18296
40-44	635835	141580	134824	6756	0	0	60753	65600	39880	49309	35503	79907	60016	29439	19559	27564	655	1776	350	1781	2093	3015	17055
45-49	502449	135900	129642	6258	0	0	49262	51349	28380	36755	23421	55391	39944	24101	15736	19291	516	1367	302	1104	1269	2937	15424
50-54	451096	148824	141992	6832	0	0	44893	44338	21286	30182	17689	44033	30842	19066	12459	14024	477	1039	218	897	1065	3263	16501
55-59	318860	113506	108273	5233	0	0	32189	31940	14399	20581	11222	29312	20560	11198	8192	7916	323	679	149	702	1102	2411	12479
60-64	303256	131653	125950	5703	0	0	30287	28014	11452	15413	9344	24236	15464	7316	5198	5118	263	566	122	704	1105	2824	14177
65-69	201996	88314	84622	3692	0	0	19520	18638	7101	9519	5779	16454	11297	5118	3707	3336	215	474	72	482	717	1974	9279
70-74	149610	76325	73299	3026	0	0	13634	12326	4455	5248	3018	9133	6159	3527	2589	2004	133	251	33	380	398	1713	8284
75-79	64102	32315	31014	1301	0	0	5997	5648	1951	2413	1260	3868	2438	1544	1161	892	70	105	13	170	142	710	3405
80-84	44703	26719	25685	1034	0	0	3845	3233	1051	1213	618	2004	973	581	460	381	33	47	6	64	56	598	2821
85-89	16582	9603	9195	408	0	0	1461	1334	388	525	272	801	398	198	153	137	19	24	5	14	23	197	1030
90-94	12322	8179	7865	314	0	0	902	811	218	259	123	398	172	87	52	62	8	18	1	8	7	183	834
95-99	6163	4094	3947	147	0	0	477	365	104	149	57	202	80	30	13	21	1	2	2	3	1	102	460
100 & above	703	534	514	20	0	0	37	27	8	9	4	17	2	1	3	1	0	0	0	0	1	11	48
Dhaka Division																							
Total	**40380529**	**9373619**	**7396062**	**441981**	**908274**	**627302**	**5629243**	**4193571**	**3402442**	**3161503**	**2771973**	**3900083**	**3411029**	**972824**	**849722**	**1036837**	**30166**	**93424**	**32214**	**120012**	**143504**	**243361**	**1015002**
5-9	3813520	2083219	436280	164246	891750	590943	1506166	20347	0	0	0	0	0	0	0	0	0	0	0	0	0	60324	143464
10-14	4089254	189327	124359	13255	15966	35747	1513944	765932	1003816	288925	115220	10182	0	0	0	0	0	0	0	0	0	49514	152394
15-19	4424692	215759	203375	11214	558	612	270903	371824	518684	592473	1013594	967913	359118	9304	0	0	0	0	1942	0	4132	20216	78830
20-24	4517720	278772	265596	13176	0	0	259608	410455	399500	441434	297175	736422	1246159	166056	112246	33446	405	7849	10784	15742	43573	9397	48697
25-29	4432006	421020	402066	18954	0	0	320109	510164	401746	460512	297506	526773	614147	254419	241134	215576	3222	23205	8585	33173	38430	9194	53091
30-34	3625703	504655	482553	22102	0	0	311611	473412	322259	383768	292123	387144	310769	141217	133846	234375	4195	18892	3690	22768	17707	9412	53860
35-39	3596707	728298	698261	30037	0	0	350824	477878	281607	341827	275626	385354	259780	103122	93375	174231	4200	12777	2216	13873	11117	12070	68532
40-44	2750971	762611	732551	30060	0	0	272020	325309	159395	204848	159684	273338	193419	85580	74997	127527	4026	8858	1404	9728	8359	12087	67781
45-49	2151414	743998	716164	27834	0	0	214384	232559	101838	138075	98367	182576	133032	66592	57566	86215	3412	6078	1018	6132	5049	11205	63318
50-54	1996917	824751	794765	29986	0	0	191208	196400	75306	111225	79081	145843	103655	55124	48050	66050	3154	4859	926	4921	3919	12333	70112
55-59	1374963	612461	591473	20988	0	0	128582	128629	47419	72982	50322	92717	66355	33134	30884	38268	2310	3321	594	3900	3422	9305	50358
60-64	1346740	699298	676437	22861	0	0	118924	114278	39044	55720	42052	78945	49853	22087	21659	25040	1773	2798	494	3486	3372	10030	57887
65-69	909691	477448	463134	14314	0	0	74557	72837	24231	34066	26118	55846	39197	16557	16265	17749	1531	2582	275	2756	2324	6784	38568
70-74	677171	400158	388667	11491	0	0	50405	48118	14630	19131	14019	31928	21161	11346	11527	10425	1038	1269	166	1971	1214	5598	33067
75-79	284235	167394	162653	4741	0	0	21263	21264	6386	8197	5571	13036	8299	4962	5086	4741	474	508	60	923	546	2277	13248
80-84	214661	143637	139914	3723	0	0	14084	13531	3655	4597	3122	6846	3703	2158	2058	2125	286	264	37	406	234	1920	11998
85-89	76979	50358	49067	1291	0	0	5159	5213	1544	1962	1277	2744	1408	725	693	704	103	100	12	162	76	731	4008
90-94	62094	44796	43667	1129	0	0	3522	3490	915	1115	735	1563	655	313	243	257	27	43	9	58	25	606	3722
95-99	29937	21540	21040	500	0	0	1743	1723	429	582	355	826	294	117	92	103	10	20	1	13	5	315	1769
100 & above	5154	4119	4040	79	0	0	227	208	38	64	26	87	25	11	1	5	0	1	1	0	0	43	298
Rural																							

Age, Division & Location	Grand Total	No class passed					Highest Class Passed																	
		Total	Never Gone to School/Madrasa	Attended School but Not Completed Play/Nursery/KG/Pre-Primary/Class I	Play/Nursery/KG/Pre-Primary student	Class I Student	Class I-IV	Class V	Class VI-VII	Class VIII	Class IX	SSC/Dakhil/O-Level/Equivalent	HSC/Alim/A-Level/Equivalent	Degree (Pass course)/ Equivalent	Degree (Hons)/Equivalent	Masters and Above	PhD	MBBS/BDS	Nursing/Midwifery	B.Sc Engineering & above	Diploma	Non Institutional Education/ Informal Education	Others
1	2	3	4	5	6	7	8	9	10	11	12	13	14	15	16	17	18	19	20	21	22	23	24
Total	**21263332**	**5884336**	**4768668**	**256675**	**493697**	**365296**	**3347009**	**2315370**	**1987462**	**1648218**	**1589243**	**1783378**	**1254780**	**290939**	**193986**	**189725**	**3662**	**10988**	**7918**	**18015**	**40399**	**141231**	**556673**
5-9	2161886	1164599	246725	85947	485294	346633	881830	10702	0	0	0	0	0	0	0	0	0	0	0	0	0	32159	72596
10-14	2284830	96449	63797	6072	8151	18429	855960	432528	570011	158527	61737	4233	0	0	0	0	0	0	0	0	0	30045	75340
15-19	2346442	109644	103476	5682	252	234	148433	191891	301442	330315	585900	475170	149356	3339	0	0	0	0	690	0	1294	12245	36723
20-24	2165391	145297	138434	6863	0	0	148002	213979	237089	233803	175504	379940	490398	56158	29543	9573	114	1242	2710	2838	12220	5162	21819
25-29	2073802	225113	215013	10100	0	0	185655	270090	235582	234767	169913	247300	244655	87270	66119	52503	714	3259	2077	6101	13109	4703	24872
30-34	1741753	285806	273480	12326	0	0	188191	262412	194023	198712	169758	164199	107885	43047	32191	50484	735	2384	852	3816	5586	4843	26829
35-39	1801843	436272	418466	17806	0	0	218358	269748	170668	176607	161295	159538	80255	27928	19399	31244	587	1481	504	2022	3058	6478	36401
40-44	1401078	480668	461988	18680	0	0	173694	184698	95869	102254	91707	112018	57838	21428	13944	17369	460	877	290	1083	1853	6842	38186
45-49	1143114	495312	477372	17940	0	0	140072	133203	59947	66209	53699	71801	38613	16192	10324	10442	313	508	184	671	930	6673	38021
50-54	1087043	556928	537280	19648	0	0	124557	109884	42831	50841	40930	52553	27450	13073	7938	7592	236	405	180	470	605	7579	42991
55-59	782736	430245	416138	14107	0	0	86084	73067	27065	33175	26337	33048	17188	7644	4933	4235	165	229	130	335	536	5910	32410
60-64	811190	492119	476632	15487	0	0	79496	65800	22435	27350	22869	31040	14036	5090	3305	2552	121	228	120	266	519	6437	37407
65-69	567224	350241	340264	9977	0	0	50948	42544	14146	17056	14937	24500	12850	4000	2539	1734	93	173	77	187	373	4477	26349
70-74	437305	291586	283665	7921	0	0	34148	28133	8633	9948	8156	15509	8301	3188	2122	1046	72	106	55	126	181	3692	22303
75-79	187298	125603	122232	3371	0	0	14651	12351	3743	4150	3163	6344	3385	1477	968	487	25	46	19	61	84	1550	9191
80-84	148058	107524	104887	2637	0	0	9654	8128	2185	2488	1866	3453	1578	690	421	248	15	30	19	22	34	1314	8389
85-89	52884	37994	37074	920	0	0	3526	2978	917	1022	759	1370	550	219	137	113	6	14	5	9	11	492	2762
90-94	44286	33673	32877	796	0	0	2391	2044	580	616	464	864	282	134	71	72	4	4	4	8	5	401	2669
95-99	20975	15867	15530	337	0	0	1178	1038	267	332	226	433	141	52	31	26	2	1	1	0	1	200	1179
100 & above	4194	3396	3338	58	0	0	181	152	29	46	23	65	19	10	1	5	0	1	1	0	0	29	236
Urban																							
Total	**19117197**	**3489283**	**2627394**	**185306**	**414577**	**262006**	**2282234**	**1878201**	**1414980**	**1513285**	**1182730**	**2116705**	**2156249**	**681885**	**655736**	**847112**	**26504**	**82436**	**24296**	**101997**	**103105**	**102130**	**458329**
5-9	1651634	918620	189555	78299	406456	244310	624336	9645	0	0	0	0	0	0	0	0	0	0	0	0	0	28165	70868
10-14	1804424	92878	60562	7183	7815	17318	657984	333404	433805	130398	53483	5949	0	0	0	0	0	0	0	0	0	19469	77054
15-19	2078250	106115	99899	5532	306	378	122470	179933	217242	262158	427694	492743	209762	5965	0	0	0	0	1252	0	2838	7971	42107
20-24	2352329	133475	127162	6313	0	0	111606	196476	162411	207631	121671	356482	755761	109898	82703	23873	291	6607	8074	12904	31353	4235	26878
25-29	2358204	195907	187053	8854	0	0	134454	240074	166164	225745	127593	279473	369492	167149	175015	163073	2508	19946	6508	27072	25321	4491	28219
30-34	1883950	218849	209073	9776	0	0	123420	211000	128236	185056	122365	222945	202884	98170	101655	183891	3460	16508	2838	18952	12121	4569	27031
35-39	1794864	292026	279795	12231	0	0	132466	208130	110939	165220	114331	225816	179525	75194	73976	142987	3613	11296	1712	11851	8059	5592	32131
40-44	1349893	281943	270563	11380	0	0	98326	140611	63526	102594	67977	161320	135581	64152	61053	110158	3566	7981	1114	8645	6506	5245	29595
45-49	1008300	248686	238792	9894	0	0	74312	99356	41891	71866	44668	110775	94419	50400	47242	75773	3099	5570	834	5461	4119	4532	25297
50-54	909874	267823	257485	10338	0	0	66651	86516	32475	60384	38151	93290	76205	42051	40112	58458	2918	4454	746	4451	3314	4754	27121
55-59	592227	182216	175335	6881	0	0	42498	55562	20354	39807	23985	59669	49167	25490	25951	34033	2145	3092	464	3565	2886	3395	17948
60-64	535550	207179	199805	7374	0	0	39428	48478	16609	28370	19183	47905	35817	16997	18354	22488	1652	2570	374	3220	2853	3593	20480
65-69	342467	127207	122870	4337	0	0	23609	30293	10085	17010	11181	31346	26347	12557	13726	16015	1438	2409	198	2569	1951	2307	12219
70-74	239866	108572	105002	3570	0	0	16257	19985	5997	9183	5863	16419	12860	8158	9405	9379	966	1163	111	1845	1033	1906	10764
75-79	96937	41791	40421	1370	0	0	6612	8913	2643	4047	2408	6692	4914	3485	4118	4254	449	462	41	862	462	727	4057

Age, Division & Location	Grand Total	No class passed					Highest Class Passed																	
		Total	Never Gone to School/Madrasa	Attended School but Not Completed Play/Nursery/KG/Pre-Primary/Class I	Play/Nursery/KG/Pre-Primary student	Class I Student	Class I-IV	Class V	Class VI-VII	Class VIII	Class IX	SSC/Dakhil/O-Level/Equivalent	HSC/Alim/A-Level/Equivalent	Degree (Pass course)/ Equivalent	Degree (Hons)/Equivalent	Masters and Above	PhD	MBBS/BDS	Nursing/Midwifery	B.Sc Engineering & above	Diploma	Non Institutional Education/ Informal Education	Others
1	2	3	4	5	6	7	8	9	10	11	12	13	14	15	16	17	18	19	20	21	22	23	24
80-84	66603	36113	35027	1086	0	0	4430	5403	1470	2109	1256	3393	2125	1468	1637	1877	271	234	18	384	200	606	3609
85-89	24095	12364	11993	371	0	0	1633	2235	627	940	518	1374	858	506	556	591	97	86	7	153	65	239	1246
90-94	17808	11123	10790	333	0	0	1131	1446	335	499	271	699	373	179	172	185	23	39	5	50	20	205	1053
95-99	8962	5673	5510	163	0	0	565	685	162	250	129	393	153	65	61	77	8	19	0	13	4	115	590
100 & above	960	723	702	21	0	0	46	56	9	18	3	22	6	1	0	0	0	0	0	0	0	14	62
Khulna Division																							
Total	**15924597**	**4118963**	**3384228**	**161229**	**324760**	**248746**	**2424579**	**1530217**	**1538960**	**1247529**	**1305253**	**1380848**	**1103549**	**267983**	**220741**	**283853**	**2938**	**12319**	**7124**	**15240**	**39039**	**79814**	**345648**
5-9	1416135	755363	136257	57294	320454	241358	607377	5586	0	0	0	0	0	0	0	0	0	0	0	0	0	16741	31068
10-14	1548194	40644	27096	2321	4026	7201	570192	299723	420261	116376	45577	2437	0	0	0	0	0	0	0	0	0	15841	37143
15-19	1606556	48257	45633	2157	280	187	73051	89734	191078	226177	458709	368270	123823	2038	0	0	0	0	430	0	1717	5858	17414
20-24	1474139	68841	65882	2959	0	0	82900	103804	155307	143096	125330	256955	431812	41356	28568	6649	43	1018	2307	2447	11639	2112	9955
25-29	1402265	108778	104260	4518	0	0	109613	137234	167945	151113	126515	169866	192880	71595	67248	63868	292	3293	1664	4828	11807	1919	11807
30-34	1273665	158663	152337	6326	0	0	130194	157676	160769	145683	134882	117607	93032	39641	34490	72392	451	2470	843	2731	5030	2374	14737
35-39	1425468	287640	277466	10174	0	0	176634	190328	156384	144371	137207	126206	70966	28355	23438	49854	485	1496	498	1472	2708	3729	23697
40-44	1206134	360301	347899	12402	0	0	158003	146354	93460	93317	85237	100024	55846	23684	18581	33791	441	1143	336	954	1820	4575	28267
45-49	1015694	398100	385680	12420	0	0	131468	108972	61090	64944	53752	67902	37680	18627	14244	21239	386	798	292	653	1066	4856	29625
50-54	959084	437070	423772	13298	0	0	116792	90771	44872	54312	46164	55120	31465	15029	11327	15244	299	618	271	536	829	5345	33020
55-59	727651	360833	350551	10282	0	0	85055	64249	29728	37893	30451	36917	22636	10012	8078	8780	191	483	182	527	788	4219	26629
60-64	674854	369254	359120	10134	0	0	73833	54752	24488	29978	25914	29715	16093	6448	5397	5189	147	389	135	427	733	4188	27774
65-69	490491	276725	269956	6769	0	0	49066	36483	16154	19619	17509	24197	13580	4764	4029	3303	88	341	94	316	494	3125	20604
70-74	331556	201891	197169	4722	0	0	29805	21933	8945	10709	9676	13857	8180	3530	3017	1966	63	142	31	205	238	2195	15173
75-79	159613	98960	96623	2337	0	0	14185	10737	4138	4923	4286	6075	3289	1771	1438	925	27	60	22	89	110	1141	7437
80-84	114054	77451	75735	1716	0	0	9208	6516	2472	2777	2300	3257	1389	729	579	435	14	38	10	42	36	845	5956
85-89	48410	32987	32303	684	0	0	3909	2878	1025	1231	962	1361	539	263	206	149	8	16	3	12	15	371	2475
90-94	32717	23870	23407	463	0	0	2160	1635	566	655	537	705	222	106	68	51	0	9	4	1	5	236	1887
95-99	15582	11463	11238	225	0	0	1036	774	249	323	223	349	109	32	32	18	3	5	1	0	4	122	839
100 & above	2335	1872	1844	28	0	0	98	78	29	32	22	28	8	3	1	0	0	0	1	0	0	22	141
Rural																							
Total	**11967628**	**3319693**	**2765967**	**126115**	**237030**	**190581**	**1880092**	**1175431**	**1205522**	**942414**	**993671**	**960800**	**711505**	**161730**	**119797**	**138718**	**1317**	**4720**	**3263**	**6567**	**20692**	**59733**	**261963**
5-9	1071559	569240	106334	43672	234086	185148	464009	4274	0	0	0	0	0	0	0	0	0	0	0	0	0	11921	22115
10-14	1167613	30937	21076	1756	2812	5293	429478	227964	320136	87684	33613	1777	0	0	0	0	0	0	0	0	0	10881	25143
15-19	1199113	37323	35491	1560	132	140	55708	68497	149860	175192	350773	260099	83517	1400	0	0	0	0	249	0	742	3767	11986
20-24	1081185	53887	51652	2235	0	0	64097	79645	123634	111514	98816	191898	290990	28017	16800	3868	28	439	1042	1173	6745	1470	7122
25-29	1027856	85891	82475	3416	0	0	85885	106348	134369	116489	98156	124757	131222	47600	39932	35426	177	1241	780	2339	6931	1492	8821
30-34	939402	127809	122906	4903	0	0	103624	123584	129360	111743	103552	80222	58642	24473	19621	38112	239	1074	378	1167	2730	1886	11186
35-39	1069453	235326	227174	8152	0	0	142010	149487	125881	109567	105064	83947	40795	16430	12258	24167	257	604	217	572	1339	3040	18492
40-44	906217	296647	286583	10064	0	0	127355	114282	73925	69145	64032	65778	31178	12587	8968	14323	189	414	170	366	764	3750	22344

Age, Division & Location	Grand Total	No class passed					Highest Class Passed																	
		Total	Never Gone to School/Madrasa	Attended School but Not Completed Play/Nursery/KG/Pre-Primary/Class I	Play/Nursery/KG/Pre-Primary student	Class I Student	Class I-IV	Class V	Class VI-VII	Class VIII	Class IX	SSC/Dakhil/O-Level/Equivalent	HSC/Alim/A-Level/Equivalent	Degree (Pass course)/ Equivalent	Degree (Hons)/Equivalent	Masters and Above	PhD	MBBS/BDS	Nursing/Midwifery	B.Sc Engineering & above	Diploma	Non Institutional Education/ Informal Education	Others
1	2	3	4	5	6	7	8	9	10	11	12	13	14	15	16	17	18	19	20	21	22	23	24
45-49	768047	328043	317965	10078	0	0	105257	83941	47595	46733	39256	43164	20535	9610	6706	8695	132	258	101	237	405	3957	23422
50-54	726148	359081	348421	10660	0	0	92480	68445	34249	38153	33133	33833	16838	7612	5220	5967	100	210	98	180	253	4316	25980
55-59	555129	296666	288458	8208	0	0	67050	48231	22462	26310	21756	22920	12454	5081	3711	3472	58	162	77	183	275	3400	20861
60-64	520654	302352	294269	8083	0	0	57900	40852	18547	21100	18958	18706	9013	3191	2371	1956	51	123	56	135	223	3378	21742
65-69	381114	228048	222631	5417	0	0	38338	27219	12303	13912	12984	15983	7836	2383	1745	1292	35	95	54	98	162	2508	16119
70-74	258531	165408	161729	3679	0	0	23034	16084	6765	7683	7261	9557	4979	1760	1338	775	26	49	15	69	79	1780	11869
75-79	125436	81517	79724	1793	0	0	11081	7839	3104	3542	3238	4187	2064	934	667	386	14	24	14	29	29	940	5827
80-84	90777	63696	62362	1334	0	0	7173	4800	1913	2026	1747	2269	879	404	286	179	5	14	6	13	8	667	4692
85-89	38664	27178	26635	543	0	0	3073	2116	784	884	740	943	339	156	105	65	4	5	1	5	3	284	1979
90-94	26242	19614	19241	373	0	0	1680	1186	414	476	406	490	148	67	44	25	0	6	3	1	2	187	1493
95-99	12519	9437	9269	168	0	0	783	577	193	234	168	250	69	22	24	10	2	2	1	0	2	90	655
100 & above	1969	1593	1572	21	0	0	77	60	28	27	18	20	7	3	1	0	0	0	1	0	0	19	115
Urban																							
Total	**3956969**	**799270**	**618261**	**35114**	**87730**	**58165**	**544487**	**354786**	**333438**	**305115**	**311582**	**420048**	**392044**	**106253**	**100944**	**145135**	**1621**	**7599**	**3861**	**8673**	**18347**	**20081**	**83685**
5-9	344576	186123	29923	13622	86368	56210	143368	1312	0	0	0	0	0	0	0	0	0	0	0	0	0	4820	8953
10-14	380581	9707	6020	565	1214	1908	140714	71759	100125	28692	11964	660	0	0	0	0	0	0	0	0	0	4960	12000
15-19	407443	10934	10142	597	148	47	17343	21237	41218	50985	107936	108171	40306	638	0	0	0	0	181	0	975	2091	5428
20-24	392954	14954	14230	724	0	0	18803	24159	31673	31582	26514	65057	140822	13339	11768	2781	15	579	1265	1274	4894	642	2833
25-29	374409	22887	21785	1102	0	0	23728	30886	33576	34624	28359	45109	61658	23995	27316	28442	115	2052	884	2489	4876	427	2986
30-34	334263	30854	29431	1423	0	0	26570	34092	31409	33940	31330	37385	34390	15168	14869	34280	212	1396	465	1564	2300	488	3551
35-39	356015	52314	50292	2022	0	0	34624	40841	30503	34804	32143	42259	30171	11925	11180	25687	228	892	281	900	1369	689	5205
40-44	299917	63654	61316	2338	0	0	30648	32072	19535	24172	21205	34246	24668	11097	9613	19468	252	729	166	588	1056	825	5923
45-49	247647	70057	67715	2342	0	0	26211	25031	13495	18211	14496	24738	17145	9017	7538	12544	254	540	191	416	661	899	6203
50-54	232936	77989	75351	2638	0	0	24312	22326	10623	16159	13031	21287	14627	7417	6107	9277	199	408	173	356	576	1029	7040
55-59	172522	64167	62093	2074	0	0	18005	16018	7266	11583	8695	13997	10182	4931	4367	5308	133	321	105	344	513	819	5768
60-64	154200	66902	64851	2051	0	0	15933	13900	5941	8878	6956	11009	7080	3257	3026	3233	96	266	79	292	510	810	6032
65-69	109377	48677	47325	1352	0	0	10728	9264	3851	5707	4525	8214	5744	2381	2284	2011	53	246	40	218	332	617	4485
70-74	73025	36483	35440	1043	0	0	6771	5849	2180	3026	2415	4300	3201	1770	1679	1191	37	93	16	136	159	415	3304
75-79	34177	17443	16899	544	0	0	3104	2898	1034	1381	1048	1888	1225	837	771	539	13	36	8	60	81	201	1610
80-84	23277	13755	13373	382	0	0	2035	1716	559	751	553	988	510	325	293	256	9	24	4	29	28	178	1264
85-89	9746	5809	5668	141	0	0	836	762	241	347	222	418	200	107	101	84	4	11	2	7	12	87	496
90-94	6475	4256	4166	90	0	0	480	449	152	179	131	215	74	39	24	26	0	3	1	0	3	49	394
95-99	3063	2026	1969	57	0	0	253	197	56	89	55	99	40	10	8	8	1	3	0	0	2	32	184
100 & above	366	279	272	7	0	0	21	18	1	5	4	8	1	0	0	0	0	0	0	0	0	3	26
Mymensingh Division																							
Total	**10968134**	**3564561**	**2987378**	**119335**	**263685**	**194163**	**1599899**	**1167065**	**800081**	**681328**	**655635**	**800202**	**628314**	**170741**	**122510**	**122653**	**2039**	**7132**	**4530**	**9125**	**19961**	**151225**	**461133**
5-9	1223043	627952	145071	39767	258544	184570	488025	8219	0	0	0	0	0	0	0	0	0	0	0	0	0	32556	66291

Age, Division & Location	Grand Total	No class passed					Highest Class Passed																	
		Total	Never Gone to School/Madrasa	Attended School but Not Completed Play/Nursery/KG/Pre-Primary/Class I	Play/Nursery/KG/Pre-Primary student	Class I Student	Class I-IV	Class V	Class VI-VII	Class VIII	Class IX	SSC/Dakhil/O-Level/Equivalent	HSC/Alim/A-Level/Equivalent	Degree (Pass course)/ Equivalent	Degree (Hons)/Equivalent	Masters and Above	PhD	MBBS/BDS	Nursing/Midwifery	B.Sc Engineering & above	Diploma	Non Institutional Education/ Informal Education	Others
1	2	3	4	5	6	7	8	9	10	11	12	13	14	15	16	17	18	19	20	21	22	23	24
10-14	1306455	59658	42217	3097	4943	9401	438131	242414	307987	94632	42384	3697	0	0	0	0	0	0	0	0	0	36943	80609
15-19	1191907	71963	68711	2862	198	192	65286	102535	118981	142922	278924	257583	96569	2253	0	0	0	0	397	0	951	14993	38550
20-24	992618	105070	101136	3934	0	0	70227	116042	84248	86371	57202	142414	240207	31127	18259	6127	39	878	1544	1485	5794	5535	20049
25-29	968166	168568	162533	6035	0	0	88644	142084	80708	84883	54697	89387	102943	46932	38166	31903	254	1990	1109	2834	5479	5502	22083
30-34	817596	200684	193861	6823	0	0	84340	126782	62182	72203	57471	63930	46691	23041	17952	29120	308	1323	526	1681	2578	5214	21570
35-39	864567	283565	274888	8677	0	0	89344	122855	52756	64644	56755	70084	39376	16153	12042	18563	303	824	244	937	1601	6707	27814
40-44	701278	297849	289258	8591	0	0	67742	81255	28926	38521	32547	50231	30782	14159	9893	12248	270	583	165	609	1083	6774	27641
45-49	592182	299679	291945	7734	0	0	52368	58298	18728	26509	20446	33361	20474	11137	7614	8194	237	404	130	351	568	6592	27092
50-54	593852	337853	329270	8583	0	0	47735	49870	14270	22344	16939	26481	16311	9407	6701	6837	181	297	148	346	434	7418	30280
55-59	442359	265129	259063	6066	0	0	32851	35200	9751	15962	12016	17399	10250	5770	4209	3843	141	258	90	248	386	5579	23277
60-64	460591	294913	288377	6536	0	0	30862	32314	9155	13864	11305	16891	8679	3889	2833	2404	114	225	71	252	438	6011	26371
65-69	323965	210667	206530	4137	0	0	19236	21305	5627	8711	7642	13400	7483	2805	1984	1512	85	170	48	164	330	4253	18543
70-74	240912	164292	161050	3242	0	0	13015	13989	3534	5156	4097	8423	4955	2216	1595	982	46	94	30	131	190	3333	14834
75-79	95615	64829	63666	1163	0	0	5118	5885	1495	2032	1498	3280	1900	990	739	461	30	44	13	54	75	1389	5783
80-84	83293	60634	59472	1162	0	0	3930	4296	1001	1382	954	2038	1027	521	342	264	23	24	11	21	33	1277	5515
85-89	29612	21059	20671	388	0	0	1441	1736	366	589	378	787	350	188	103	112	3	8	1	9	13	464	2005
90-94	26589	20054	19675	379	0	0	1076	1282	230	391	270	525	219	100	59	52	4	7	3	3	5	439	1870
95-99	11632	8638	8493	145	0	0	465	628	121	196	98	249	83	50	17	30	1	3	0	0	3	211	839
100 & above	1902	1505	1491	14	0	0	63	76	15	16	12	42	15	3	2	1	0	0	0	0	0	35	117
Rural																							
Total	**8490180**	**2943687**	**2493874**	**96622**	**199449**	**153742**	**1279992**	**927833**	**632902**	**522524**	**498952**	**563793**	**402374**	**103178**	**61089**	**53748**	**774**	**2179**	**2181**	**4076**	**10178**	**120050**	**360670**
5-9	965245	491995	118671	31447	195381	146496	390276	6636	0	0	0	0	0	0	0	0	0	0	0	0	0	25300	51038
10-14	1018534	47732	34243	2475	3903	7111	341401	191015	240389	73024	32865	2796	0	0	0	0	0	0	0	0	0	28990	60322
15-19	906317	58129	55578	2251	165	135	51750	82488	95101	112151	213888	182605	67059	1611	0	0	0	0	251	0	556	11953	28775
20-24	747173	85821	82606	3215	0	0	57000	93959	68402	68951	45568	108937	157058	21829	10619	3699	22	358	796	805	3392	4405	15552
25-29	733359	138711	133787	4924	0	0	72276	114566	65120	66462	42212	66552	70480	31766	21234	16534	159	627	529	1390	3126	4223	17392
30-34	620288	166360	160728	5632	0	0	69152	102353	49795	55562	43322	43916	28849	14076	9518	13576	152	364	198	740	1285	4048	17022
35-39	660386	236166	228976	7190	0	0	73189	98283	41934	49108	42672	46447	21924	8728	5527	7414	132	254	98	411	718	5316	22065
40-44	536710	248988	241943	7045	0	0	55608	64381	22775	28252	23914	32912	16673	6777	3853	4063	72	144	70	221	359	5456	22192
45-49	459550	251236	244915	6321	0	0	42839	45962	14624	19106	14736	21472	11151	5277	2892	2551	65	107	44	116	189	5333	21850
50-54	463861	283377	276276	7101	0	0	38979	38394	10894	15562	11815	16133	8652	4527	2509	2268	51	69	60	106	129	6073	24263
55-59	348991	222339	217363	4976	0	0	26675	27148	7375	11061	8465	10790	5629	2839	1644	1275	36	72	32	82	111	4547	18871
60-64	368251	247032	241632	5400	0	0	25038	24944	6968	9835	8212	10948	4914	1950	1140	928	25	72	37	75	113	4976	21044
65-69	261247	177665	174295	3370	0	0	15576	16479	4344	6318	5695	9083	4420	1428	788	565	26	47	32	55	94	3520	15112
70-74	195754	138470	135847	2623	0	0	10510	10667	2696	3769	3146	6099	3155	1251	721	407	16	33	15	41	57	2755	11946
75-79	77742	54784	53845	939	0	0	4081	4460	1118	1464	1113	2410	1211	560	364	211	6	18	9	21	22	1152	4738
80-84	69173	51557	50596	961	0	0	3205	3298	794	1021	726	1520	718	330	184	138	9	9	6	10	18	1067	4563
85-89	24402	17878	17559	319	0	0	1166	1285	279	421	303	557	249	121	57	59	2	2	1	3	6	367	1646

Age, Division & Location	Grand Total	No class passed					Highest Class Passed																	
		Total	Never Gone to School/Madrasa	Attended School but Not Completed Play/Nursery/KG/Pre-Primary/Class I	Play/Nursery/KG/Pre-Primary student	Class I Student	Class I-IV	Class V	Class VI-VII	Class VIII	Class IX	SSC/Dakhil/O-Level/Equivalent	HSC/Alim/A-Level/Equivalent	Degree (Pass course)/ Equivalent	Degree (Hons)/Equivalent	Masters and Above	PhD	MBBS/BDS	Nursing/Midwifery	B.Sc Engineering & above	Diploma	Non Institutional Education/ Informal Education	Others
1	2	3	4	5	6	7	8	9	10	11	12	13	14	15	16	17	18	19	20	21	22	23	24
90-94	22180	17035	16728	307	0	0	866	986	183	294	218	400	163	68	29	37	1	2	3	0	2	366	1527
95-99	9606	7281	7161	120	0	0	363	474	98	153	74	187	57	37	9	22	0	1	0	0	1	176	673
100 & above	1411	1131	1125	6	0	0	42	55	13	10	8	29	12	3	1	1	0	0	0	0	0	27	79
Urban																							
Total	**2477954**	**620874**	**493504**	**22713**	**64236**	**40421**	**319907**	**239232**	**167179**	**158804**	**156683**	**236409**	**225940**	**67563**	**61421**	**68905**	**1265**	**4953**	**2349**	**5049**	**9783**	**31175**	**100463**
5-9	257798	135957	26400	8320	63163	38074	97749	1583	0	0	0	0	0	0	0	0	0	0	0	0	0	7256	15253
10-14	287921	11926	7974	622	1040	2290	96730	51399	67598	21608	9519	901	0	0	0	0	0	0	0	0	0	7953	20287
15-19	285590	13834	13133	611	33	57	13536	20047	23880	30771	65036	74978	29510	642	0	0	0	0	146	0	395	3040	9775
20-24	245445	19249	18530	719	0	0	13227	22083	15846	17420	11634	33477	83149	9298	7640	2428	17	520	748	680	2402	1130	4497
25-29	234807	29857	28746	1111	0	0	16368	27518	15588	18421	12485	22835	32463	15166	16932	15369	95	1363	580	1444	2353	1279	4691
30-34	197308	34324	33133	1191	0	0	15188	24429	12387	16641	14149	20014	17842	8965	8434	15544	156	959	328	941	1293	1166	4548
35-39	204181	47399	45912	1487	0	0	16155	24572	10822	15536	14083	23637	17452	7425	6515	11149	171	570	146	526	883	1391	5749
40-44	164568	48861	47315	1546	0	0	12134	16874	6151	10269	8633	17319	14109	7382	6040	8185	198	439	95	388	724	1318	5449
45-49	132632	48443	47030	1413	0	0	9529	12336	4104	7403	5710	11889	9323	5860	4722	5643	172	297	86	235	379	1259	5242
50-54	129991	54476	52994	1482	0	0	8756	11476	3376	6782	5124	10348	7659	4880	4192	4569	130	228	88	240	305	1345	6017
55-59	93368	42790	41700	1090	0	0	6176	8052	2376	4901	3551	6609	4621	2931	2565	2568	105	186	58	166	275	1032	4406
60-64	92340	47881	46745	1136	0	0	5824	7370	2187	4029	3093	5943	3765	1939	1693	1476	89	153	34	177	325	1035	5327
65-69	62718	33002	32235	767	0	0	3660	4826	1283	2393	1947	4317	3063	1377	1196	947	59	123	16	109	236	733	3431
70-74	45158	25822	25203	619	0	0	2505	3322	838	1387	951	2324	1800	965	874	575	30	61	15	90	133	578	2888
75-79	17873	10045	9821	224	0	0	1037	1425	377	568	385	870	689	430	375	250	24	26	4	33	53	237	1045
80-84	14120	9077	8876	201	0	0	725	998	207	361	228	518	309	191	158	126	14	15	5	11	15	210	952
85-89	5210	3181	3112	69	0	0	275	451	87	168	75	230	101	67	46	53	1	6	0	6	7	97	359
90-94	4409	3019	2947	72	0	0	210	296	47	97	52	125	56	32	30	15	3	5	0	3	3	73	343
95-99	2026	1357	1332	25	0	0	102	154	23	43	24	62	26	13	8	8	1	2	0	0	2	35	166
100 & above	491	374	366	8	0	0	21	21	2	6	4	13	3	0	1	0	0	0	0	0	0	8	38
Rajshahi Division																							
Total	**18583768**	**5435824**	**4486494**	**216664**	**438567**	**294099**	**2699318**	**1916098**	**1605902**	**1338679**	**1301276**	**1472619**	**1263679**	**314045**	**258459**	**303080**	**4164**	**15497**	**11506**	**20353**	**53835**	**129659**	**439775**
5-9	1735349	967436	188811	65419	431987	281219	698554	7931	0	0	0	0	0	0	0	0	0	0	0	0	0	19554	41874
10-14	1886119	61949	39639	3324	6336	12650	693078	358238	507844	137518	57511	3293	0	0	0	0	0	0	0	0	0	19821	46867
15-19	1890753	73037	69345	3218	244	230	83377	121710	226846	261179	499712	436156	154558	2028	0	0	0	0	639	0	1921	7224	22366
20-24	1657739	110300	105437	4863	0	0	96350	146117	164039	151551	106693	263799	493022	43306	33331	7284	57	1299	4052	3080	15910	3458	14091
25-29	1622822	184637	176772	7865	0	0	131438	196290	172192	163208	112966	161754	214192	85592	79395	68338	380	4480	3252	6469	15676	4240	18323
30-34	1498167	254907	244124	10783	0	0	148364	213565	157733	160475	131801	120971	101514	48136	40415	76874	577	3129	1293	3795	7132	5304	22182
35-39	1700211	430591	413281	17310	0	0	189938	241002	145727	155927	140930	145294	84127	34215	27892	52254	577	1960	634	2150	4192	8849	33952
40-44	1407753	509328	489925	19403	0	0	162996	171392	78226	92442	80067	102410	65516	31405	24081	35730	617	1299	413	1333	2702	10033	37763
45-49	1165207	530216	511770	18446	0	0	130538	124266	47799	61317	48112	66481	41615	22553	16551	22891	506	869	327	863	1564	10330	38409
50-54	1118144	575990	556924	19066	0	0	117008	105828	35870	51932	41005	53734	34868	16981	12841	16886	532	684	315	656	1140	10975	40899

Age, Division & Location	Grand Total	No class passed					Highest Class Passed																	
		Total	Never Gone to School/Madrasa	Attended School but Not Completed Play/Nursery/KG/Pre-Primary/Class I	Play/Nursery/KG/Pre-Primary student	Class I Student	Class I-IV	Class V	Class VI-VII	Class VIII	Class IX	SSC/Dakhil/O-Level/Equivalent	HSC/Alim/A-Level/Equivalent	Degree (Pass course)/ Equivalent	Degree (Hons)/Equivalent	Masters and Above	PhD	MBBS/BDS	Nursing/Midwifery	B.Sc Engineering & above	Diploma	Non Institutional Education/ Informal Education	Others
1	2	3	4	5	6	7	8	9	10	11	12	13	14	15	16	17	18	19	20	21	22	23	24
55-59	832335	456183	441942	14241	0	0	82176	75177	24281	36808	27836	35196	23499	10559	8256	9153	306	545	209	609	1029	8550	31963
60-64	776318	457844	444811	13033	0	0	69814	63325	19819	29785	24859	31931	17756	6953	5581	5496	231	454	175	550	1115	7964	32666
65-69	540580	325131	316748	8383	0	0	43575	40608	12201	18029	15613	25733	16543	4983	4162	3994	176	418	84	372	775	5533	22650
70-74	366823	234981	229361	5620	0	0	26194	25156	6816	9692	7844	14525	10009	4147	3382	2340	119	183	59	259	396	3743	16978
75-79	164027	106815	104396	2419	0	0	11836	11519	3079	4135	3068	5758	3714	1824	1586	976	54	90	18	117	168	1731	7539
80-84	119292	83085	81300	1785	0	0	7797	7691	1883	2520	1838	3131	1693	880	644	556	18	50	17	61	65	1264	6099
85-89	47143	32630	31957	673	0	0	3166	3145	800	1114	805	1286	606	308	224	196	10	18	13	27	29	499	2267
90-94	34069	25048	24533	515	0	0	2031	1933	466	669	399	708	302	119	83	75	2	12	1	9	13	365	1834
95-99	17030	12664	12428	236	0	0	932	1016	225	314	177	394	123	51	34	31	2	7	3	2	8	179	868
100 & above	3887	3052	2990	62	0	0	156	189	56	64	40	65	22	5	1	6	0	0	2	1	0	43	185
Rural																							
Total	**14136212**	**4465739**	**3733191**	**174158**	**330393**	**227997**	**2124220**	**1500928**	**1262800**	**1015709**	**981016**	**1022362**	**798234**	**192330**	**137115**	**141487**	**1427**	**5417**	**6020**	**8488**	**28816**	**102688**	**341416**
5-9	1339832	747378	152978	51133	325172	218095	540633	6347	0	0	0	0	0	0	0	0	0	0	0	0	0	14484	30990
10-14	1441230	49393	32028	2614	5026	9725	526829	275706	390550	104927	43613	2461	0	0	0	0	0	0	0	0	0	14758	32993
15-19	1413293	58604	55696	2536	195	177	64999	96193	179847	203415	378879	304204	103660	1420	0	0	0	0	406	0	1120	5192	15354
20-24	1210577	89675	85801	3874	0	0	77260	116541	132886	119518	83964	196452	314044	29996	18884	4092	41	530	2327	1564	9900	2660	10243
25-29	1211670	152472	145994	6478	0	0	106959	157602	139564	127193	86836	119239	146223	58060	46652	37162	241	1576	1753	3100	9320	3403	14315
30-34	1125048	212693	203801	8892	0	0	121742	171530	127087	123012	99565	82963	64126	30478	23207	39496	292	1182	570	1618	3690	4322	17475
35-39	1297438	361321	346999	14322	0	0	156626	192590	116857	118660	106814	97946	49370	20013	14380	24203	254	721	280	776	1987	7313	27327
40-44	1072322	427501	411507	15994	0	0	133670	135032	61211	68080	59401	67215	37002	16883	11253	14125	168	428	167	406	1008	8336	30436
45-49	896264	444371	429102	15269	0	0	106211	96630	36608	43692	34747	42553	22857	11769	7387	8435	117	266	136	262	483	8615	31125
50-54	857886	478714	463233	15481	0	0	93702	80347	26594	35606	28606	32802	18475	8606	5406	6126	110	224	106	196	309	9061	32896
55-59	644196	380250	368710	11540	0	0	65539	56899	17892	24900	19260	21289	12743	5250	3425	3198	53	146	90	179	273	7103	25707
60-64	606692	379942	369479	10463	0	0	55139	47680	14763	20884	17523	20167	9780	3404	2219	1860	60	119	75	150	306	6539	26082
65-69	423134	270314	263686	6628	0	0	34332	30280	8998	12664	11306	17074	9547	2509	1661	1326	42	103	43	95	229	4536	18075
70-74	289157	194618	190195	4423	0	0	20447	18673	5064	6874	5865	10031	6234	2207	1467	775	30	54	31	83	111	3093	13500
75-79	129746	88735	86811	1924	0	0	9219	8476	2264	2877	2205	4078	2401	938	709	348	11	33	14	29	48	1390	5971
80-84	95765	69134	67712	1422	0	0	6048	5757	1424	1830	1350	2170	1090	499	307	201	3	19	13	16	20	1019	4865
85-89	37777	27043	26507	536	0	0	2485	2323	619	800	613	908	392	180	91	86	3	8	5	8	6	387	1820
90-94	27445	20735	20333	402	0	0	1576	1407	354	497	305	476	189	77	45	33	1	5	0	5	4	298	1438
95-99	13673	10411	10227	184	0	0	691	775	173	232	131	286	88	37	21	18	1	3	2	0	2	144	658
100 & above	3067	2435	2392	43	0	0	113	140	45	48	33	48	13	4	1	3	0	0	2	1	0	35	146
Urban																							
Total	**4447556**	**970085**	**753303**	**42506**	**108174**	**66102**	**575098**	**415170**	**343102**	**322970**	**320260**	**450257**	**465445**	**121715**	**121344**	**161593**	**2737**	**10080**	**5486**	**11865**	**25019**	**26971**	**98359**
5-9	395517	220058	35833	14286	106815	63124	157921	1584	0	0	0	0	0	0	0	0	0	0	0	0	0	5070	10884
10-14	444889	12556	7611	710	1310	2925	166249	82532	117294	32591	13898	832	0	0	0	0	0	0	0	0	0	5063	13874
15-19	477460	14433	13649	682	49	53	18378	25517	46999	57764	120833	131952	50898	608	0	0	0	0	233	0	801	2032	7012

Age, Division & Location	Grand Total	No class passed					Highest Class Passed																	
		Total	Never Gone to School/Madrasa	Attended School but Not Completed Play/Nursery/KG/Pre-Primary/Class I	Play/Nursery/KG/Pre-Primary student	Class I Student	Class I-IV	Class V	Class VI-VII	Class VIII	Class IX	SSC/Dakhil/O-Level/Equivalent	HSC/Alim/A-Level/Equivalent	Degree (Pass course)/ Equivalent	Degree (Hons)/Equivalent	Masters and Above	PhD	MBBS/BDS	Nursing/Midwifery	B.Sc Engineering & above	Diploma	Non Institutional Education/ Informal Education	Others
1	2	3	4	5	6	7	8	9	10	11	12	13	14	15	16	17	18	19	20	21	22	23	24
20-24	447162	20625	19636	989	0	0	19090	29576	31153	32033	22729	67347	178978	13310	14447	3192	16	769	1725	1516	6010	798	3848
25-29	411152	32165	30778	1387	0	0	24479	38688	32628	36015	26130	42515	67969	27532	32743	31176	139	2904	1499	3369	6356	837	4008
30-34	373119	42214	40323	1891	0	0	26622	42035	30646	37463	32236	38008	37388	17658	17208	37378	285	1947	723	2177	3442	982	4707
35-39	402773	69270	66282	2988	0	0	33312	48412	28870	37267	34116	47348	34757	14202	13512	28051	323	1239	354	1374	2205	1536	6625
40-44	335431	81827	78418	3409	0	0	29326	36360	17015	24362	20666	35195	28514	14522	12828	21605	449	871	246	927	1694	1697	7327
45-49	268943	85845	82668	3177	0	0	24327	27636	11191	17625	13365	23928	18758	10784	9164	14456	389	603	191	601	1081	1715	7284
50-54	260258	97276	93691	3585	0	0	23306	25481	9276	16326	12399	20932	16393	8375	7435	10760	422	460	209	460	831	1914	8003
55-59	188139	75933	73232	2701	0	0	16637	18278	6389	11908	8576	13907	10756	5309	4831	5955	253	399	119	430	756	1447	6256
60-64	169626	77902	75332	2570	0	0	14675	15645	5056	8901	7336	11764	7976	3549	3362	3636	171	335	100	400	809	1425	6584
65-69	117446	54817	53062	1755	0	0	9243	10328	3203	5365	4307	8659	6996	2474	2501	2668	134	315	41	277	546	997	4575
70-74	77666	40363	39166	1197	0	0	5747	6483	1752	2818	1979	4494	3775	1940	1915	1565	89	129	28	176	285	650	3478
75-79	34281	18080	17585	495	0	0	2617	3043	815	1258	863	1680	1313	886	877	628	43	57	4	88	120	341	1568
80-84	23527	13951	13588	363	0	0	1749	1934	459	690	488	961	603	381	337	355	15	31	4	45	45	245	1234
85-89	9366	5587	5450	137	0	0	681	822	181	314	192	378	214	128	133	110	7	10	8	19	23	112	447
90-94	6624	4313	4200	113	0	0	455	526	112	172	94	232	113	42	38	42	1	7	1	4	9	67	396
95-99	3357	2253	2201	52	0	0	241	241	52	82	46	108	35	14	13	13	1	4	1	2	6	35	210
100 & above	820	617	598	19	0	0	43	49	11	16	7	17	9	1	0	3	0	0	0	0	0	8	39
Rangpur Division																								
Total	**15942288**	**4760748**	**3910265**	**184991**	**381807**	**283685**	**2337676**	**1614430**	**1336375**	**1170455**	**1114366**	**1279836**	**1024544**	**291188**	**223502**	**209736**	**2120**	**10098**	**8082**	**11824**	**35652**	**116680**	**394976**
5-9	1569946	863827	159268	55785	376605	272169	651246	7013	0	0	0	0	0	0	0	0	0	0	0	0	0	15814	32046
10-14	1751135	48792	29961	2511	5014	11306	636282	342880	479898	127790	50781	2972	0	0	0	0	0	0	0	0	0	17686	44054
15-19	1698688	58672	55719	2555	188	210	67011	113548	196332	248927	467531	387863	128130	1734	0	0	0	0	546	0	1508	7081	19805
20-24	1399801	92818	88925	3893	0	0	77788	129608	132286	140373	97547	235297	391685	39149	26847	5155	32	979	2872	2048	10745	2903	11669
25-29	1416150	174237	167230	7007	0	0	115969	182250	139034	148370	96671	146630	173992	78459	69485	52103	306	2882	2229	3671	9493	4052	16317
30-34	1246112	235594	226073	9521	0	0	123784	178148	114673	132198	105196	105526	81997	43099	35520	54980	387	2019	828	2134	4991	5004	20034
35-39	1410793	393524	378472	15052	0	0	154612	188391	103114	123905	109181	128567	73023	31765	23957	34903	313	1222	516	1129	3330	8065	31276
40-44	1115590	427580	411833	15747	0	0	122107	125976	53739	69423	57363	82287	56353	30772	21461	22913	269	844	300	798	1817	8672	32916
45-49	960314	456870	441485	15385	0	0	101608	93156	34962	49465	36312	53212	35118	23011	15883	14491	239	566	245	541	975	8980	34680
50-54	877547	470470	455065	15405	0	0	85349	75001	25485	39943	29077	39879	26429	16715	11575	10816	207	399	194	377	665	9493	35473
55-59	714423	409192	396893	12299	0	0	66105	56673	18787	31449	21732	28349	18258	10260	7352	6121	126	322	136	337	626	7829	30769
60-64	664559	405450	393881	11569	0	0	56615	49285	15737	25168	18869	25801	13655	6022	4282	3507	81	329	84	307	665	7875	30827
65-69	498556	311577	303426	8151	0	0	37603	34177	10798	16904	12557	21799	13050	4392	2999	2216	88	308	65	224	483	5646	23670
70-74	307586	199843	194790	5053	0	0	21470	19228	5871	8584	6421	12014	7756	3260	2392	1349	34	130	40	150	215	3643	15186
75-79	130936	85260	83102	2158	0	0	9063	8599	2659	3709	2529	4829	2896	1488	1079	650	18	59	12	60	85	1612	6329
80-84	93716	65176	63653	1523	0	0	5975	5513	1635	2258	1408	2622	1299	645	437	328	12	19	9	32	26	1208	5114
85-89	38778	26830	26217	613	0	0	2480	2442	708	1025	630	1085	502	234	144	111	3	14	2	15	18	494	2041
90-94	29037	21118	20637	481	0	0	1612	1620	411	608	363	690	260	123	67	64	4	3	3	1	6	391	1693
95-99	14399	10632	10409	223	0	0	816	748	194	292	165	346	119	47	21	24	1	2	1	0	4	175	812

Age, Division & Location	Grand Total	No class passed					Highest Class Passed																	
		Total	Never Gone to School/Madrasa	Attended School but Not Completed Play/Nursery/KG/Pre-Primary/Class I	Play/Nursery/KG/Pre-Primary student	Class I Student	Class I-IV	Class V	Class VI-VII	Class VIII	Class IX	SSC/Dakhil/O-Level/Equivalent	HSC/Alim/A-Level/Equivalent	Degree (Pass course)/ Equivalent	Degree (Hons)/Equivalent	Masters and Above	PhD	MBBS/BDS	Nursing/Midwifery	B.Sc Engineering & above	Diploma	Non Institutional Education/ Informal Education	Others
1	2	3	4	5	6	7	8	9	10	11	12	13	14	15	16	17	18	19	20	21	22	23	24
100 & above	4222	3286	3226	60	0	0	181	174	52	64	33	68	22	13	1	5	0	1	0	0	0	57	265
Rural																							
Total	**12422731**	**3902557**	**3230400**	**153601**	**293989**	**224567**	**1876073**	**1291160**	**1073124**	**919517**	**872065**	**934829**	**691090**	**188474**	**129971**	**106153**	**1069**	**3738**	**4110**	**5792**	**19850**	**91216**	**311943**
5-9	1240374	679745	129110	44668	289863	216104	518721	5790	0	0	0	0	0	0	0	0	0	0	0	0	0	11847	24271
10-14	1369056	38383	24061	2009	3999	8314	493819	270157	380563	100677	39835	2307	0	0	0	0	0	0	0	0	0	13514	29801
15-19	1301271	46949	44627	2046	127	149	52293	90221	157177	197788	365058	279920	90695	1302	0	0	0	0	353	0	888	5134	13493
20-24	1064272	74613	71463	3150	0	0	62906	104310	108345	113407	78868	181992	270035	28510	17108	3199	20	441	1581	1203	6613	2249	8872
25-29	1087168	141899	135988	5911	0	0	95059	147569	113412	118800	76824	112845	123533	55677	44636	30795	196	1102	1086	1921	5643	3148	13023
30-34	960153	193842	185767	8075	0	0	102530	145196	94069	105154	83017	76318	54167	28688	21757	30007	225	784	366	1019	2822	3945	16247
35-39	1098701	325994	313171	12823	0	0	128364	152983	84283	97485	86275	92923	45665	19353	13284	16800	164	454	251	494	1830	6445	25654
40-44	868506	356335	342954	13381	0	0	102002	101853	43400	53140	44616	58518	34700	17690	10938	9368	109	279	130	363	800	7046	27219
45-49	752986	380381	367236	13145	0	0	84222	74418	27700	37264	27422	36627	21210	13185	7945	5758	109	190	96	239	377	7282	28561
50-54	686554	389433	376502	12931	0	0	70241	58908	19795	28952	21330	26161	15429	9291	5442	4384	77	137	71	160	211	7611	28921
55-59	566103	339741	329313	10428	0	0	54754	44660	14595	23018	16073	18756	10800	5687	3555	2420	54	97	55	133	214	6223	25268
60-64	528982	334778	325081	9697	0	0	46462	38469	12283	18761	14211	17441	8034	3271	1849	1412	34	101	43	100	180	6238	25315
65-69	400334	259197	252363	6834	0	0	30898	26863	8461	12647	9615	15356	8173	2415	1363	888	47	75	30	76	141	4527	19562
70-74	246935	165507	161231	4276	0	0	17438	14919	4615	6402	4958	8740	5210	1839	1163	565	18	40	25	48	73	2920	12455
75-79	105271	70773	68959	1814	0	0	7375	6658	2055	2787	1959	3486	1938	885	553	288	8	23	11	18	33	1260	5161
80-84	75807	53774	52523	1251	0	0	4888	4325	1284	1705	1096	1880	892	410	248	149	5	8	7	11	10	940	4175
85-89	31592	22410	21889	521	0	0	1996	1872	562	797	487	769	332	138	76	63	0	4	2	6	8	387	1683
90-94	23571	17407	17001	406	0	0	1293	1270	333	464	264	482	178	87	41	36	2	2	3	1	4	314	1390
95-99	11672	8714	8533	181	0	0	665	580	154	221	126	258	84	33	12	16	1	1	0	0	3	142	662
100 & above	3423	2682	2628	54	0	0	147	139	38	48	31	50	15	13	1	5	0	0	0	0	0	44	210
Urban																							
Total	**3519557**	**858191**	**679865**	**31390**	**87818**	**59118**	**461603**	**323270**	**263251**	**250938**	**242301**	**345007**	**333454**	**102714**	**93531**	**103583**	**1051**	**6360**	**3972**	**6032**	**15802**	**25464**	**83033**
5-9	329572	184082	30158	11117	86742	56065	132525	1223	0	0	0	0	0	0	0	0	0	0	0	0	0	3967	7775
10-14	382079	10409	5900	502	1015	2992	142463	72723	99335	27113	10946	665	0	0	0	0	0	0	0	0	0	4172	14253
15-19	397417	11723	11092	509	61	61	14718	23327	39155	51139	102473	107943	37435	432	0	0	0	0	193	0	620	1947	6312
20-24	335529	18205	17462	743	0	0	14882	25298	23941	26966	18679	53305	121650	10639	9739	1956	12	538	1291	845	4132	654	2797
25-29	328982	32338	31242	1096	0	0	20910	34681	25622	29570	19847	33785	50459	22782	24849	21308	110	1780	1143	1750	3850	904	3294
30-34	285959	41752	40306	1446	0	0	21254	32952	20604	27044	22179	29208	27830	14411	13763	24973	162	1235	462	1115	2169	1059	3787
35-39	312092	67530	65301	2229	0	0	26248	35408	18831	26420	22906	35644	27358	12412	10673	18103	149	768	265	635	1500	1620	5622
40-44	247084	71245	68879	2366	0	0	20105	24123	10339	16283	12747	23769	21653	13082	10523	13545	160	565	170	435	1017	1626	5697
45-49	207328	76489	74249	2240	0	0	17386	18738	7262	12201	8890	16585	13908	9826	7938	8733	130	376	149	302	598	1698	6119
50-54	190993	81037	78563	2474	0	0	15108	16093	5690	10991	7747	13718	11000	7424	6133	6432	130	262	123	217	454	1882	6552
55-59	148320	69451	67580	1871	0	0	11351	12013	4192	8431	5659	9593	7458	4573	3797	3701	72	225	81	204	412	1606	5501
60-64	135577	70672	68800	1872	0	0	10153	10816	3454	6407	4658	8360	5621	2751	2433	2095	47	228	41	207	485	1637	5512

Age, Division & Location	Grand Total	No class passed					Highest Class Passed																	
		Total	Never Gone to School/Madrasa	Attended School but Not Completed Play/Nursery/KG/Pre-Primary/Class I	Play/Nursery/KG/Pre-Primary student	Class I Student	Class I-IV	Class V	Class VI-VII	Class VIII	Class IX	SSC/Dakhil/O-Level/Equivalent	HSC/Alim/A-Level/Equivalent	Degree (Pass course)/ Equivalent	Degree (Hons)/Equivalent	Masters and Above	PhD	MBBS/BDS	Nursing/Midwifery	B.Sc Engineering & above	Diploma	Non Institutional Education/ Informal Education	Others
1	2	3	4	5	6	7	8	9	10	11	12	13	14	15	16	17	18	19	20	21	22	23	24
65-69	98222	52380	51063	1317	0	0	6705	7314	2337	4257	2942	6443	4877	1977	1636	1328	41	233	35	148	342	1119	4108
70-74	60651	34336	33559	777	0	0	4032	4309	1256	2182	1463	3274	2546	1421	1229	784	16	90	15	102	142	723	2731
75-79	25665	14487	14143	344	0	0	1688	1941	604	922	570	1343	958	603	526	362	10	36	1	42	52	352	1168
80-84	17909	11402	11130	272	0	0	1087	1188	351	553	312	742	407	235	189	179	7	11	2	21	16	268	939
85-89	7186	4420	4328	92	0	0	484	570	146	228	143	316	170	96	68	48	3	10	0	9	10	107	358
90-94	5466	3711	3636	75	0	0	319	350	78	144	99	208	82	36	26	28	2	1	0	0	2	77	303
95-99	2727	1918	1876	42	0	0	151	168	40	71	39	88	35	14	9	8	0	1	1	0	1	33	150
100 & above	799	604	598	6	0	0	34	35	14	16	2	18	7	0	0	0	0	1	0	0	0	13	55
Sylhet Division																								
Total	**9885036**	**2767397**	**2261726**	**108415**	**195767**	**201489**	**1901264**	**1290577**	**814938**	**619130**	**599638**	**715771**	**523428**	**136105**	**83901**	**81631**	**1990**	**7160**	**4288**	**4575**	**8906**	**69183**	**255154**
5-9	1177729	588698	164497	36599	193072	194530	543356	5698	0	0	0	0	0	0	0	0	0	0	0	0	0	12461	27516
10-14	1232438	66023	53303	3325	2592	6803	477689	258531	291615	72783	23565	2143	0	0	0	0	0	0	0	0	0	13449	26640
15-19	1283802	88340	84433	3648	103	156	117048	151455	161881	158910	277461	232622	66724	1673	0	0	0	0	331	0	337	7327	19693
20-24	1079660	112916	108585	4331	0	0	109938	146857	93005	85684	70353	159761	230343	28731	13932	4221	45	970	1751	771	2407	3707	14268
25-29	940863	153382	147505	5877	0	0	119120	155132	78293	78286	53890	86734	94189	44166	30057	21208	271	2133	1220	1246	2252	3429	15855
30-34	725600	163906	157901	6005	0	0	100525	126776	55270	59817	49517	57744	37383	18603	12946	20687	379	1425	306	798	1204	3055	15259
35-39	730940	217551	209918	7633	0	0	106455	123762	47250	52972	44124	53086	28193	11442	7673	12782	320	790	192	514	674	3745	19415
40-44	563262	210692	203557	7135	0	0	78670	83851	27570	32709	26149	36374	20945	9235	5616	7958	261	543	130	384	572	3450	18153
45-49	461506	200271	193935	6336	0	0	62608	63130	18786	23147	16143	25036	14307	7251	4281	5049	225	369	84	226	368	3214	17011
50-54	460521	229946	222585	7361	0	0	58078	56244	14710	19710	13758	20190	10668	5828	3436	3904	160	274	109	181	261	3678	19386
55-59	313976	164278	159368	4910	0	0	38382	36709	9094	12493	8541	13000	6834	3314	2114	2340	106	208	56	140	236	2637	13494
60-64	333093	197118	191560	5558	0	0	36208	32987	7308	9698	7172	11517	5406	2277	1434	1401	88	172	47	118	266	3174	16702
65-69	213133	126891	123349	3542	0	0	22107	20559	4530	6040	4418	8102	3989	1534	1038	899	60	135	27	78	171	1988	10567
70-74	177677	116305	113309	2996	0	0	15749	14344	2880	3594	2553	5035	2555	1147	781	609	31	81	15	71	91	1791	10045
75-79	73175	46788	45635	1153	0	0	6771	6395	1303	1626	1008	2145	1017	522	373	301	20	30	9	26	40	792	4009
80-84	65362	46439	45327	1112	0	0	4939	4553	822	903	583	1322	513	244	137	157	15	18	7	14	20	693	3983
85-89	22803	15708	15336	372	0	0	1844	1794	317	406	207	506	194	89	56	59	4	6	0	7	6	229	1371
90-94	20270	15243	14902	341	0	0	1180	1231	211	247	131	317	117	35	18	34	3	4	3	1	0	240	1255
95-99	8471	6305	6138	167	0	0	563	534	90	101	64	131	51	13	9	22	1	2	1	0	0	113	471
100 & above	755	597	583	14	0	0	34	35	3	4	1	6	0	1	0	0	1	0	0	0	1	11	61
Rural																								
Total	**8010985**	**2357418**	**1939433**	**90676**	**159791**	**167518**	**1596864**	**1067961**	**671896**	**495200**	**476907**	**535753**	**355514**	**86240**	**45172**	**41865**	**877**	**2349**	**2089**	**2224**	**4724**	**59587**	**208345**
5-9	978279	489693	139964	30304	157544	161881	451681	4791	0	0	0	0	0	0	0	0	0	0	0	0	0	10426	21688
10-14	1016750	55624	45219	2723	2164	5518	398936	214362	237031	58402	18631	1726	0	0	0	0	0	0	0	0	0	11650	20388
15-19	1049187	74419	71190	3027	83	119	98800	128361	137161	131914	224340	180993	49637	1257	0	0	0	0	234	0	179	6281	15611
20-24	862604	95780	92155	3625	0	0	93407	124005	78674	71168	58551	128202	163179	20456	8457	2828	31	352	904	415	1337	3197	11661
25-29	747169	131081	126109	4972	0	0	101808	130131	65383	63536	43380	66663	65793	30195	17751	11939	127	864	461	627	1295	3002	13133

Age, Division & Location	Grand Total	No class passed					Highest Class Passed																	
		Total	Never Gone to School/Madrasa	Attended School but Not Completed Play/Nursery/KG/Pre-Primary/Class I	Play/Nursery/KG/Pre-Primary student	Class I Student	Class I-IV	Class V	Class VI-VII	Class VIII	Class IX	SSC/Dakhil/O-Level/Equivalent	HSC/Alim/A-Level/Equivalent	Degree (Pass course)/ Equivalent	Degree (Hons)/Equivalent	Masters and Above	PhD	MBBS/BDS	Nursing/Midwifery	B.Sc Engineering & above	Diploma	Non Institutional Education/ Informal Education	Others
1	2	3	4	5	6	7	8	9	10	11	12	13	14	15	16	17	18	19	20	21	22	23	24
30-34	573376	140233	135127	5106	0	0	85645	105531	45584	47177	38742	41215	23140	11495	6909	10482	178	448	135	412	663	2689	12698
35-39	581112	186039	179532	6507	0	0	90509	101959	38602	41095	33912	36328	16028	6503	3660	6078	140	228	90	267	328	3248	16098
40-44	449143	180827	174772	6055	0	0	66932	68827	22322	24907	19739	24241	11781	4806	2536	3493	99	125	63	142	255	3013	15035
45-49	371797	172906	167545	5361	0	0	53241	51385	15047	17342	11869	16334	8128	3749	1895	2313	86	99	42	93	190	2844	14234
50-54	371988	197522	191305	6217	0	0	48853	44978	11512	14336	9838	12860	5929	2993	1483	1839	66	77	58	93	125	3222	16204
55-59	254621	141724	137631	4093	0	0	32314	29120	7055	8903	6074	8081	3799	1735	887	1123	46	61	30	62	105	2254	11248
60-64	273379	169325	164688	4637	0	0	30348	25992	5679	6977	5208	7435	3032	1165	596	728	41	43	30	36	115	2750	13879
65-69	174780	109396	106445	2951	0	0	18525	16029	3514	4350	3211	5200	2268	765	416	448	25	18	17	28	58	1721	8791
70-74	147321	100016	97536	2480	0	0	13144	11160	2211	2674	1935	3410	1584	592	311	285	13	15	11	32	43	1518	8367
75-79	60306	40155	39207	948	0	0	5563	4969	996	1181	740	1462	639	283	162	137	9	5	6	9	20	665	3305
80-84	55034	40083	39159	924	0	0	4112	3552	634	670	436	931	331	145	60	91	11	7	5	3	9	609	3345
85-89	19139	13544	13230	314	0	0	1552	1371	249	300	149	346	131	63	31	41	2	3	0	5	2	185	1165
90-94	17144	13096	12808	288	0	0	990	974	169	182	101	222	80	25	11	25	1	4	2	0	0	208	1054
95-99	7192	5429	5298	131	0	0	477	434	70	82	50	99	35	12	7	15	1	0	1	0	0	95	385
100 & above	664	526	513	13	0	0	27	30	3	4	1	5	0	1	0	0	1	0	0	0	0	10	56
Urban																							
Total	**1874051**	**409979**	**322293**	**17739**	**35976**	**33971**	**304400**	**222616**	**143042**	**123930**	**122731**	**180018**	**167914**	**49865**	**38729**	**39766**	**1113**	**4811**	**2199**	**2351**	**4182**	**9596**	**46809**
5-9	199450	99005	24533	6295	35528	32649	91675	907	0	0	0	0	0	0	0	0	0	0	0	0	0	2035	5828
10-14	215688	10399	8084	602	428	1285	78753	44169	54584	14381	4934	417	0	0	0	0	0	0	0	0	0	1799	6252
15-19	234615	13921	13243	621	20	37	18248	23094	24720	26996	53121	51629	17087	416	0	0	0	0	97	0	158	1046	4082
20-24	217056	17136	16430	706	0	0	16531	22852	14331	14516	11802	31559	67164	8275	5475	1393	14	618	847	356	1070	510	2607
25-29	193694	22301	21396	905	0	0	17312	25001	12910	14750	10510	20071	28396	13971	12306	9269	144	1269	759	619	957	427	2722
30-34	152224	23673	22774	899	0	0	14880	21245	9686	12640	10775	16529	14243	7108	6037	10205	201	977	171	386	541	366	2561
35-39	149828	31512	30386	1126	0	0	15946	21803	8648	11877	10212	16758	12165	4939	4013	6704	180	562	102	247	346	497	3317
40-44	114119	29865	28785	1080	0	0	11738	15024	5248	7802	6410	12133	9164	4429	3080	4465	162	418	67	242	317	437	3118
45-49	89709	27365	26390	975	0	0	9367	11745	3739	5805	4274	8702	6179	3502	2386	2736	139	270	42	133	178	370	2777
50-54	88533	32424	31280	1144	0	0	9225	11266	3198	5374	3920	7330	4739	2835	1953	2065	94	197	51	88	136	456	3182
55-59	59355	22554	21737	817	0	0	6068	7589	2039	3590	2467	4919	3035	1579	1227	1217	60	147	26	78	131	383	2246
60-64	59714	27793	26872	921	0	0	5860	6995	1629	2721	1964	4082	2374	1112	838	673	47	129	17	82	151	424	2823
65-69	38353	17495	16904	591	0	0	3582	4530	1016	1690	1207	2902	1721	769	622	451	35	117	10	50	113	267	1776
70-74	30356	16289	15773	516	0	0	2605	3184	669	920	618	1625	971	555	470	324	18	66	4	39	48	273	1678
75-79	12869	6633	6428	205	0	0	1208	1426	307	445	268	683	378	239	211	164	11	25	3	17	20	127	704
80-84	10328	6356	6168	188	0	0	827	1001	188	233	147	391	182	99	77	66	4	11	2	11	11	84	638
85-89	3664	2164	2106	58	0	0	292	423	68	106	58	160	63	26	25	18	2	3	0	2	4	44	206
90-94	3126	2147	2094	53	0	0	190	257	42	65	30	95	37	10	7	9	2	0	1	1	0	32	201
95-99	1279	876	840	36	0	0	86	100	20	19	14	32	16	1	2	7	0	2	0	0	0	18	86
100 & above	91	71	70	1	0	0	7	5	0	0	0	1	0	0	0	0	0	0	0	0	1	1	5

Table P17 (b) Male Population Aged 5 Years and above by Highest Level of Education Attained by Age, Division and Location, 2022

Age, Division & location	Grand Total	No class passed					Highest Class Passed																	
		Total	Never Gone to School/Madrasa	Attended School but Not Completed Play/Nursery/KG/Pre-Primary/Class I	Play/Nursery/KG/Pre-Primary student	Class I Student	Class I-IV	Class V	Class VI-VII	Class VIII	Class IX	SSC/Dakhil/O-Level/Equivalent	HSC/Alim/A-Level/Equivalent	Degree (Pass course)/ Equivalent	Degree (Hons)/Equivalent	Masters and Above	PhD	MBBS/BDS	Nursing/Midwifery	B.Sc Engineering & above	Diploma	Non Institutional Education/ Informal Education	Others
1	2	3	4	5	6	7	8	9	10	11	12	13	14	15	16	17	18	19	20	21	22	23	24
National																							
Total	**73822134**	**18200357**	**14160526**	**865507**	**1815006**	**1359318**	**12108093**	**7941639**	**5660033**	**5005728**	**4633403**	**6443747**	**5627034**	**1738368**	**1363112**	**1648606**	**37517**	**106977**	**19175**	**189808**	**299698**	**626895**	**2171944**
5-9	7923777	4275090	906933	308035	1778076	1282046	3135954	41129	0	0	0	0	0	0	0	0	0	0	0	0	0	144326	327278
10-14	8513971	433524	294537	27725	35451	75811	3289382	1583334	1892299	506232	193390	14915	0	0	0	0	0	0	0	0	0	161034	439861
15-19	8070324	479130	451387	24803	1479	1461	649141	742754	923655	956182	1865559	1648482	535749	10226	0	0	0	0	1417	0	10595	60579	186855
20-24	6721933	549457	522764	26693	0	0	547145	676749	495517	474586	341466	1042289	1941578	228192	138154	42486	380	6705	4622	24170	84961	25433	98043
25-29	6463632	776015	740210	35805	0	0	608002	788704	482155	537514	311781	668883	946025	403753	356729	302939	3245	22703	4229	52643	79451	20791	98070
30-34	5658888	910044	869075	40969	0	0	593342	775186	433677	535984	366508	532158	483137	238644	207086	362923	4922	20384	2291	35932	38613	20309	97748
35-39	6040644	1280734	1226035	54699	0	0	676271	825475	423188	541091	427946	609797	426700	183674	150299	279976	5150	14593	1644	21711	24119	25823	122453
40-44	5120981	1405202	1347876	57326	0	0	573700	621440	283838	380514	305128	495546	346692	170523	129622	208369	5146	10910	1202	15168	17102	26103	124776
45-49	4129672	1356096	1303916	52180	0	0	460479	459151	196570	275344	205729	356412	249173	143191	105000	147922	4494	8013	880	9756	10389	24400	116673
50-54	4001575	1540724	1482426	58298	0	0	434344	405880	157622	244609	184421	303543	209654	124910	91212	120034	4249	6791	784	7800	7930	27417	129651
55-59	2955275	1203118	1159172	43946	0	0	319620	291774	110662	178289	129793	212636	150477	81615	63251	71225	3008	4895	611	6507	7643	21282	98869
60-64	3013689	1393033	1343546	49487	0	0	320232	284241	104197	156182	125285	202996	121120	55550	43777	45789	2376	4341	591	5857	8076	24201	115845
65-69	2153315	996041	962364	33677	0	0	214267	191226	70650	103003	86991	165410	104910	41388	32920	31309	1980	4009	404	4474	5702	17260	81371
70-74	1569573	800513	774275	26238	0	0	146588	128812	44773	61147	49495	104798	66184	31682	25501	19437	1348	2002	271	3260	2987	13717	67058
75-79	672131	340151	328955	11196	0	0	64685	57261	19801	26482	19874	43384	26215	14595	11990	9101	644	853	110	1513	1304	6023	28145
80-84	455872	256580	248370	8210	0	0	42292	37670	12013	15734	11240	23993	11799	6620	4974	4460	379	448	68	671	528	4446	21957
85-89	173302	94666	91752	2914	0	0	16686	15448	5000	6671	4700	9727	4413	2307	1700	1612	137	186	22	245	208	1721	7853
90-94	117686	70392	68250	2142	0	0	10203	9840	2870	3890	2690	5565	2142	1044	658	696	43	102	18	79	62	1246	6146
95-99	57098	34008	32993	1015	0	0	5119	4888	1374	2028	1267	2862	964	412	228	308	15	39	8	21	27	668	2862
100 & above	8796	5839	5690	149	0	0	641	677	172	246	140	351	102	42	11	20	1	3	3	1	1	116	430
Rural																							
Total	**49524341**	**13674102**	**10833493**	**632269**	**1237949**	**970391**	**8758541**	**5569375**	**3958986**	**3264891**	**3205633**	**3917441**	**3027752**	**850381**	**554845**	**598728**	**8739**	**26426**	**9311**	**52276**	**129486**	**446860**	**1470568**
5-9	5581485	3002638	656824	213166	1213431	919217	2242451	28363	0	0	0	0	0	0	0	0	0	0	0	0	0	97507	210526
10-14	5913051	301944	209380	18637	23632	50295	2303890	1110107	1321515	347578	132473	9408	0	0	0	0	0	0	0	0	0	113205	272931
15-19	5428466	335721	316786	17170	886	879	456263	515383	651437	657264	1297919	1031838	315017	5604	0	0	0	0	802	0	4938	41901	114379
20-24	4213247	385967	367332	18635	0	0	391169	465288	344943	303892	236462	663501	1085711	124015	62288	18951	166	2164	2160	8581	39893	17143	60953
25-29	3984469	552492	527063	25429	0	0	437943	539966	328194	330530	205632	401992	528253	217526	163884	133033	1254	6872	2025	17301	39348	14438	63786
30-34	3544727	663896	634052	29844	0	0	434579	539318	299686	336288	246883	303022	249226	118372	88701	148695	1622	5570	1054	10199	17716	14427	65473
35-39	3906121	955277	914360	40917	0	0	501039	577787	295072	344715	297247	355688	206530	85446	59194	103011	1481	3627	797	5542	10024	18606	85038
40-44	3351364	1066556	1023442	43114	0	0	429146	434779	198322	241888	211436	291293	168367	76216	47902	64595	1121	2304	573	3216	5723	19415	88512
45-49	2756161	1049678	1009732	39946	0	0	347396	323229	137792	174333	141138	206592	119727	63754	38103	43310	839	1502	393	2077	3053	18277	84968
50-54	2723776	1202113	1157278	44835	0	0	329195	285402	110549	154197	126267	173041	99838	54502	31509	34817	745	1276	391	1585	1988	20945	95416
55-59	2064419	955772	921551	34221	0	0	246034	209721	78813	114346	90645	123035	72883	35398	21598	20313	455	901	303	1240	1930	16538	74494
60-64	2171941	1103872	1065226	38646	0	0	246770	206349	75553	105218	89244	122852	60433	23941	14337	12905	377	809	304	912	2027	18722	87316

Age, Division & location	Grand Total	No class passed					Highest Class Passed																
		Total	Never Gone to School/Madrasa	Attended School but Not Completed Play/Nursery/KG/Pre-Primary/Class I	Play/Nursery/KG/Pre-Primary student	Class I Student	Class I-IV	Class V	Class VI-VII	Class VIII	Class IX	SSC/Dakhil/O-Level/Equivalent	HSC/Alim/A-Level/Equivalent	Degree (Pass course)/ Equivalent	Degree (Hons)/Equivalent	Masters and Above	PhD	MBBS/BDS	Nursing/Midwifery	B.Sc Engineering & above	Diploma	Non Institutional Education/ Informal Education	Others
1	2	3	4	5	6	7	8	9	10	11	12	13	14	15	16	17	18	19	20	21	22	23	24
65-69	1578934	802217	775543	26674	0	0	167525	141646	52507	71389	63699	106785	56289	18162	10817	8462	292	623	218	693	1477	13556	62577
70-74	1166937	642071	621506	20565	0	0	114164	95631	33214	43220	36779	70141	38319	14827	9055	5333	209	377	144	515	766	10753	51419
75-79	505797	276319	267435	8884	0	0	51042	43367	14881	18995	14694	29313	15441	7022	4383	2694	93	199	68	250	357	4843	21836
80-84	352705	209289	202737	6552	0	0	33667	29051	9192	11533	8461	16306	7080	3424	1981	1448	53	112	47	104	152	3568	17237
85-89	134673	77567	75216	2351	0	0	13431	11911	3859	4893	3542	6559	2631	1235	639	632	16	48	11	39	61	1357	6242
90-94	93506	57937	56190	1747	0	0	8236	7687	2239	2906	2029	3844	1321	635	324	343	10	29	12	18	22	1021	4893
95-99	45319	27897	27080	817	0	0	4081	3842	1079	1514	967	1978	611	263	123	169	5	12	6	3	11	543	2215
100 & above	7243	4879	4760	119	0	0	520	548	139	192	116	253	75	39	7	17	1	1	3	1	0	95	357
Urban																							
Total	**24297793**	**4526255**	**3327033**	**233238**	**577057**	**388927**	**3349552**	**2372264**	**1701047**	**1740837**	**1427770**	**2526306**	**2599282**	**887987**	**808267**	**1049878**	**28778**	**80551**	**9864**	**137532**	**170212**	**180035**	**701376**
5-9	2342292	1272452	250109	94869	564645	362829	893503	12766	0	0	0	0	0	0	0	0	0	0	0	0	0	46819	116752
10-14	2600920	131580	85157	9088	11819	25516	985492	473227	570784	158654	60917	5507	0	0	0	0	0	0	0	0	0	47829	166930
15-19	2641858	143409	134601	7633	593	582	192878	227371	272218	298918	567640	616644	220732	4622	0	0	0	0	615	0	5657	18678	72476
20-24	2508686	163490	155432	8058	0	0	155976	211461	150574	170694	105004	378788	855867	104177	75866	23535	214	4541	2462	15589	45068	8290	37090
25-29	2479163	223523	213147	10376	0	0	170059	248738	153961	206984	106149	266891	417772	186227	192845	169906	1991	15831	2204	35342	40103	6353	34284
30-34	2114161	246148	235023	11125	0	0	158763	235868	133991	199696	119625	229136	233911	120272	118385	214228	3300	14814	1237	25733	20897	5882	32275
35-39	2134523	325457	311675	13782	0	0	175232	247688	128116	196376	130699	254109	220170	98228	91105	176965	3669	10966	847	16169	14095	7217	37415
40-44	1769617	338646	324434	14212	0	0	144554	186661	85516	138626	93692	204253	178325	94307	81720	143774	4025	8606	629	11952	11379	6688	36264
45-49	1373511	306418	294184	12234	0	0	113083	135922	58778	101011	64591	149820	129446	79437	66897	104612	3655	6511	487	7679	7336	6123	31705
50-54	1277799	338611	325148	13463	0	0	105149	120478	47073	90412	58154	130502	109816	70408	59703	85217	3504	5515	393	6215	5942	6472	34235
55-59	890856	247346	237621	9725	0	0	73586	82053	31849	63943	39148	89601	77594	46217	41653	50912	2553	3994	308	5267	5713	4744	24375
60-64	841748	289161	278320	10841	0	0	73462	77892	28644	50964	36041	80144	60687	31609	29440	32884	1999	3532	287	4945	6049	5479	28529
65-69	574381	193824	186821	7003	0	0	46742	49580	18143	31614	23292	58625	48621	23226	22103	22847	1688	3386	186	3781	4225	3704	18794
70-74	402636	158442	152769	5673	0	0	32424	33181	11559	17927	12716	34657	27865	16855	16446	14104	1139	1625	127	2745	2221	2964	15639
75-79	166334	63832	61520	2312	0	0	13643	13894	4920	7487	5180	14071	10774	7573	7607	6407	551	654	42	1263	947	1180	6309
80-84	103167	47291	45633	1658	0	0	8625	8619	2821	4201	2779	7687	4719	3196	2993	3012	326	336	21	567	376	878	4720
85-89	38629	17099	16536	563	0	0	3255	3537	1141	1778	1158	3168	1782	1072	1061	980	121	138	11	206	147	364	1611
90-94	24180	12455	12060	395	0	0	1967	2153	631	984	661	1721	821	409	334	353	33	73	6	61	40	225	1253
95-99	11779	6111	5913	198	0	0	1038	1046	295	514	300	884	353	149	105	139	10	27	2	18	16	125	647
100 & above	1553	960	930	30	0	0	121	129	33	54	24	98	27	3	4	3	0	2	0	0	1	21	73
Barishal Division																							
Total	**3989927**	**868080**	**641145**	**62484**	**90452**	**73999**	**729024**	**480754**	**297738**	**290298**	**251706**	**354062**	**296149**	**97880**	**64724**	**77278**	**866**	**3656**	**957**	**6704**	**12245**	**33855**	**123951**
5-9	445499	219565	40394	19611	88424	71136	196557	3019	0	0	0	0	0	0	0	0	0	0	0	0	0	8025	18333
10-14	482066	19420	13254	1473	1915	2778	160037	89900	118633	38493	17941	1396	0	0	0	0	0	0	0	0	0	9134	27112
15-19	424242	20153	18581	1374	113	85	26246	33103	37528	44919	104338	106409	38298	840	0	0	0	0	122	0	820	2354	9112
20-24	315048	23137	21559	1578	0	0	24682	32102	19942	21679	14740	46788	97398	15030	7418	1746	7	257	245	1006	3599	879	4393
25-29	312872	35758	33364	2394	0	0	33378	42455	22149	27236	15107	29032	43719	22221	16151	13856	88	841	167	1690	2873	983	5168
30-34	277207	40310	37483	2827	0	0	34620	41756	19894	28048	17121	24907	22295	12680	9105	16794	97	686	78	1151	1420	975	5270
35-39	308671	54908	51129	3779	0	0	42183	48989	20591	30426	20507	30217	20699	9779	7124	12834	145	462	79	984	876	1325	6543

Age, Division & location	Grand Total	No class passed					Highest Class Passed																	
		Total	Never Gone to School/Madrasa	Attended School but Not Completed Play/Nursery/KG/Pre-Primary/Class I	Play/Nursery/KG/Pre-Primary student	Class I Student	Class I-IV	Class V	Class VI-VII	Class VIII	Class IX	SSC/Dakhil/O-Level/Equivalent	HSC/Alim/A-Level/Equivalent	Degree (Pass course)/ Equivalent	Degree (Hons)/Equivalent	Masters and Above	PhD	MBBS/BDS	Nursing/Midwifery	B.Sc Engineering & above	Diploma	Non Institutional Education/ Informal Education	Others
1	2	3	4	5	6	7	8	9	10	11	12	13	14	15	16	17	18	19	20	21	22	23	24
40-44	267136	59142	55066	4076	0	0	38659	40537	14582	22989	15068	25626	16883	8572	5758	9529	132	297	49	545	662	1283	6823
45-49	230569	59288	55367	3921	0	0	34935	33588	11157	18425	11446	20552	13028	7026	4726	7183	103	270	52	396	453	1384	6557
50-54	216010	63521	59156	4365	0	0	32872	29501	8859	15819	9747	18051	11627	6692	4284	5866	96	248	45	304	331	1382	6765
55-59	166259	51343	47846	3497	0	0	25695	21938	6366	12126	7081	13350	9317	4823	3369	3641	64	184	35	212	329	1165	5221
60-64	181820	68032	63674	4358	0	0	27899	22648	6438	11521	6973	12789	7817	3646	2379	2402	45	156	39	148	363	1533	6992
65-69	138966	52831	49606	3225	0	0	20384	16315	4644	8078	5408	11019	6987	2790	1886	1556	47	124	17	114	259	1179	5328
70-74	111073	48797	45867	2930	0	0	15504	12235	3425	5207	3253	7341	4502	2043	1334	956	23	66	12	86	140	1085	5064
75-79	49713	21562	20265	1297	0	0	6971	5584	1623	2527	1417	3116	1990	955	676	475	10	28	8	38	70	475	2188
80-84	34693	16628	15617	1011	0	0	4683	3834	1040	1523	848	1944	951	512	326	254	4	20	8	23	31	374	1690
85-89	13435	6233	5863	370	0	0	1866	1626	445	630	355	790	343	147	122	100	3	9	0	4	13	153	596
90-94	9237	4757	4505	252	0	0	1150	1023	273	377	218	453	186	79	46	55	2	6	0	2	3	94	513
95-99	4855	2385	2251	134	0	0	640	551	142	255	124	256	101	41	20	30	0	1	1	1	3	59	245
100 & above	556	310	298	12	0	0	63	50	7	20	14	26	8	4	0	1	0	1	0	0	0	14	38
Rural																							
Total	**2960152**	**683639**	**511826**	**50660**	**64779**	**56374**	**571168**	**373647**	**228516**	**216007**	**188720**	**246273**	**190149**	**60788**	**34313**	**37253**	**435**	**1519**	**611**	**3610**	**5963**	**25784**	**91757**
5-9	335117	164218	31265	15209	63494	54250	149905	2281	0	0	0	0	0	0	0	0	0	0	0	0	0	5768	12945
10-14	359249	14748	10280	1189	1223	2056	119945	67458	89255	29087	13362	1042	0	0	0	0	0	0	0	0	0	6441	17911
15-19	314082	15531	14324	1077	62	68	20283	25649	28520	33665	77831	75994	27404	651	0	0	0	0	85	0	408	1739	6322
20-24	227083	17928	16654	1274	0	0	19427	24949	15556	16435	11239	33338	64706	10780	4783	1151	2	151	145	558	1956	664	3315
25-29	226602	28084	26191	1893	0	0	26376	33090	17178	20243	11360	20921	29258	15081	9558	7829	53	348	103	898	1553	755	3914
30-34	199780	31863	29559	2304	0	0	27619	32491	15638	20754	12714	16927	13886	7890	4961	8545	57	294	48	577	713	778	4025
35-39	223991	43202	40148	3054	0	0	33910	38190	15982	22475	15289	20326	11969	5703	3512	5937	82	202	48	623	396	1050	5095
40-44	194431	47117	43780	3337	0	0	31326	31826	11390	16979	11194	16985	9380	4540	2614	3938	70	123	32	300	253	1067	5297
45-49	169387	47450	44213	3237	0	0	28524	26310	8726	13419	8547	13411	7195	3752	2138	3012	39	95	33	240	170	1153	5173
50-54	160709	51236	47550	3686	0	0	27069	22987	6944	11471	7340	11893	6617	3690	1986	2550	41	91	33	163	118	1173	5307
55-59	124860	41698	38788	2910	0	0	21177	17409	4972	8760	5345	8824	5354	2726	1553	1542	29	67	28	98	102	993	4183
60-64	140190	55100	51441	3659	0	0	23027	18073	5121	8588	5379	8768	4662	2083	1108	1130	20	43	23	44	116	1294	5611
65-69	108050	43191	40456	2735	0	0	16924	13032	3671	6100	4252	7808	4417	1594	872	706	22	47	9	42	79	985	4299
70-74	87337	39798	37300	2498	0	0	12877	9710	2733	3951	2552	5328	2943	1232	646	427	9	27	10	38	47	925	4084
75-79	39158	17637	16547	1090	0	0	5794	4449	1306	1949	1090	2223	1311	589	313	243	6	13	7	19	30	403	1776
80-84	27654	13625	12776	849	0	0	3887	3107	831	1165	674	1397	614	300	182	133	1	12	6	6	11	327	1376
85-89	10708	5095	4777	318	0	0	1571	1323	344	474	275	569	233	96	42	57	2	3	0	1	7	128	488
90-94	7418	3916	3703	213	0	0	942	828	227	276	163	317	127	53	30	33	2	3	0	2	2	87	410
95-99	3893	1939	1822	117	0	0	537	444	117	197	104	185	68	25	15	19	0	0	1	1	2	43	196
100 & above	453	263	252	11	0	0	48	41	5	19	10	17	5	3	0	1	0	0	0	0	0	11	30
Urban																							
Total	**1029775**	**184441**	**129319**	**11824**	**25673**	**17625**	**157856**	**107107**	**69222**	**74291**	**62986**	**107789**	**106000**	**37092**	**30411**	**40025**	**431**	**2137**	**346**	**3094**	**6282**	**8071**	**32194**
5-9	110382	55347	9129	4402	24930	16886	46652	738	0	0	0	0	0	0	0	0	0	0	0	0	0	2257	5388
10-14	122817	4672	2974	284	692	722	40092	22442	29378	9406	4579	354	0	0	0	0	0	0	0	0	0	2693	9201

Age, Division & location	Grand Total	No class passed					Highest Class Passed																	
		Total	Never Gone to School/Madrasa	Attended School but Not Completed Play/Nursery/KG/Pre-Primary/Class I	Play/Nursery/KG/Pre-Primary student	Class I Student	Class I-IV	Class V	Class VI-VII	Class VIII	Class IX	SSC/Dakhil/O-Level/Equivalent	HSC/Alim/A-Level/Equivalent	Degree (Pass course)/ Equivalent	Degree (Hons)/Equivalent	Masters and Above	PhD	MBBS/BDS	Nursing/Midwifery	B.Sc Engineering & above	Diploma	Non Institutional Education/ Informal Education	Others
1	2	3	4	5	6	7	8	9	10	11	12	13	14	15	16	17	18	19	20	21	22	23	24
15-19	110160	4622	4257	297	51	17	5963	7454	9008	11254	26507	30415	10894	189	0	0	0	0	37	0	412	615	2790
20-24	87965	5209	4905	304	0	0	5255	7153	4386	5244	3501	13450	32692	4250	2635	595	5	106	100	448	1643	215	1078
25-29	86270	7674	7173	501	0	0	7002	9365	4971	6993	3747	8111	14461	7140	6593	6027	35	493	64	792	1320	228	1254
30-34	77427	8447	7924	523	0	0	7001	9265	4256	7294	4407	7980	8409	4790	4144	8249	40	392	30	574	707	197	1245
35-39	84680	11706	10981	725	0	0	8273	10799	4609	7951	5218	9891	8730	4076	3612	6897	63	260	31	361	480	275	1448
40-44	72705	12025	11286	739	0	0	7333	8711	3192	6010	3874	8641	7503	4032	3144	5591	62	174	17	245	409	216	1526
45-49	61182	11838	11154	684	0	0	6411	7278	2431	5006	2899	7141	5833	3274	2588	4171	64	175	19	156	283	231	1384
50-54	55301	12285	11606	679	0	0	5803	6514	1915	4348	2407	6158	5010	3002	2298	3316	55	157	12	141	213	209	1458
55-59	41399	9645	9058	587	0	0	4518	4529	1394	3366	1736	4526	3963	2097	1816	2099	35	117	7	114	227	172	1038
60-64	41630	12932	12233	699	0	0	4872	4575	1317	2933	1594	4021	3155	1563	1271	1272	25	113	16	104	247	239	1381
65-69	30916	9640	9150	490	0	0	3460	3283	973	1978	1156	3211	2570	1196	1014	850	25	77	8	72	180	194	1029
70-74	23736	8999	8567	432	0	0	2627	2525	692	1256	701	2013	1559	811	688	529	14	39	2	48	93	160	980
75-79	10555	3925	3718	207	0	0	1177	1135	317	578	327	893	679	366	363	232	4	15	1	19	40	72	412
80-84	7039	3003	2841	162	0	0	796	727	209	358	174	547	337	212	144	121	3	8	2	17	20	47	314
85-89	2727	1138	1086	52	0	0	295	303	101	156	80	221	110	51	80	43	1	6	0	3	6	25	108
90-94	1819	841	802	39	0	0	208	195	46	101	55	136	59	26	16	22	0	3	0	0	1	7	103
95-99	962	446	429	17	0	0	103	107	25	58	20	71	33	16	5	11	0	1	0	0	1	16	49
100 & above	103	47	46	1	0	0	15	9	2	1	4	9	3	1	0	0	0	1	0	0	0	3	8
	Chattogram Division																							
Total	**14233352**	**3281209**	**2368408**	**189554**	**410312**	**312935**	**2659221**	**1496352**	**1255897**	**971945**	**855912**	**1225417**	**963990**	**319591**	**205076**	**258698**	**5206**	**17295**	**3209**	**28424**	**43383**	**153922**	**488605**
5-9	1820127	961509	192855	69261	402354	297039	723558	8266	0	0	0	0	0	0	0	0	0	0	0	0	0	39077	87717
10-14	1853996	94290	64074	6980	7626	15610	747048	332927	393150	93648	29589	2428	0	0	0	0	0	0	0	0	0	42275	118641
15-19	1698809	107839	100444	6777	332	286	167971	164783	233998	210414	371025	296956	82661	1957	0	0	0	0	269	0	1610	17097	42229
20-24	1340336	119949	112816	7133	0	0	137100	140245	123379	102222	75346	204593	318648	41643	20382	9282	75	1217	634	3916	10504	8094	23107
25-29	1202106	154344	145801	8543	0	0	136215	144038	107281	101668	59199	125326	154867	67326	51284	50137	503	3883	599	7781	10771	4628	22256
30-34	1034948	165239	156185	9054	0	0	122058	131068	92258	97562	65952	104382	85101	40879	30260	59073	831	3386	341	5446	5955	4157	21000
35-39	1060169	211018	199892	11126	0	0	130438	135663	88147	95838	71536	115571	78323	31551	21116	41289	728	2286	309	3077	3674	5151	24454
40-44	863480	210256	199446	10810	0	0	104232	100908	58913	67277	48833	89763	64313	33428	20366	29773	710	1656	250	2239	2722	4800	23041
45-49	704730	198764	188891	9873	0	0	84471	78258	42889	51377	35243	66922	46529	30035	17461	22119	557	1280	181	1446	1689	4414	21095
50-54	671269	223360	212195	11165	0	0	79764	69612	34139	45685	29698	58641	39300	25548	14940	18206	568	1063	153	1192	1360	5097	22943
55-59	500930	174803	166338	8465	0	0	60173	52316	24348	33818	20444	43266	28981	16292	10335	10944	352	736	135	966	1441	3974	17606
60-64	526208	216084	205629	10455	0	0	62666	52414	22731	29599	20170	42745	24141	11321	6991	7343	305	655	136	873	1592	4951	21491
65-69	381022	158695	151333	7362	0	0	43100	36466	15614	19836	14130	33966	19647	8256	5111	4778	247	555	101	625	1082	3622	15191
70-74	294195	140161	133927	6234	0	0	31124	25445	10178	12215	8338	22371	12602	6357	3856	3040	171	307	61	491	583	3210	13685
75-79	129150	61593	58871	2722	0	0	13932	11379	4484	5415	3371	9535	5154	2914	1790	1482	85	144	22	243	242	1380	5985
80-84	86256	46913	44845	2068	0	0	8864	7027	2566	3038	1725	5134	2239	1283	771	716	46	61	6	92	104	1101	4570
85-89	31622	16521	15810	711	0	0	3306	2799	989	1204	716	2064	876	478	256	292	19	35	6	21	41	392	1607
90-94	21842	12702	12179	523	0	0	2061	1774	551	715	380	1136	399	228	120	155	9	25	4	11	11	296	1265
95-99	10817	6286	6027	259	0	0	1040	859	264	381	207	563	196	88	32	66	0	6	2	5	1	180	641

Age, Division & location	Grand Total	No class passed					Highest Class Passed																	
		Total	Never Gone to School/Madrasa	Attended School but Not Completed Play/Nursery/KG/Pre-Primary/Class I	Play/Nursery/KG/Pre-Primary student	Class I Student	Class I-IV	Class V	Class VI-VII	Class VIII	Class IX	SSC/Dakhil/O-Level/Equivalent	HSC/Alim/A-Level/Equivalent	Degree (Pass course)/ Equivalent	Degree (Hons)/Equivalent	Masters and Above	PhD	MBBS/BDS	Nursing/Midwifery	B.Sc Engineering & above	Diploma	Non Institutional Education/ Informal Education	Others
1	2	3	4	5	6	7	8	9	10	11	12	13	14	15	16	17	18	19	20	21	22	23	24
100 & above	1340	883	850	33	0	0	100	105	18	33	10	55	13	7	5	3	0	0	0	0	1	26	81
Rural																							
Total	9178445	2325799	1696085	135217	277460	217037	1838867	1002403	839515	610773	561806	716277	490372	151717	82097	99770	1704	5056	1666	9444	18272	105455	317452
5-9	1247300	661614	135496	47768	271983	206367	498725	5578	0	0	0	0	0	0	0	0	0	0	0	0	0	26117	55266
10-14	1239343	65337	44733	4877	5242	10485	508503	223170	259880	60344	18813	1534	0	0	0	0	0	0	0	0	0	28724	73038
15-19	1108731	73613	68428	4765	235	185	115869	112464	161610	139929	241800	177222	45975	1023	0	0	0	0	164	0	755	11207	27100
20-24	822228	80619	75624	4995	0	0	94063	92931	83683	64369	50966	124354	168968	22199	8962	3950	35	419	303	1549	5171	5012	14675
25-29	713761	103803	97903	5900	0	0	92727	93106	69743	59907	37721	71209	78963	35122	22799	22111	228	1351	307	2871	4855	3124	13814
30-34	614774	112000	105707	6293	0	0	83570	85293	59912	57826	42386	56592	39901	19241	12573	23711	324	1053	179	1787	2443	2835	13148
35-39	648434	145827	137843	7984	0	0	90033	88874	57882	57941	47391	64480	35965	13836	7929	15343	260	648	154	931	1427	3581	15932
40-44	529227	147052	139335	7717	0	0	71984	66177	38714	40610	31865	50287	30146	14437	7325	9759	214	417	133	625	938	3436	15108
45-49	441515	142001	134805	7196	0	0	59458	52177	28419	31147	23115	37496	22005	13171	6331	7144	154	274	82	433	571	3160	14377
50-54	431793	161918	153763	8155	0	0	56674	47193	22727	28082	19664	33143	18958	10880	5317	6437	177	231	83	369	399	3755	15786
55-59	330518	129506	123236	6270	0	0	43537	36018	16341	21330	13695	24836	14147	7028	3575	4066	89	174	63	294	429	2996	12394
60-64	361478	161123	153231	7892	0	0	45917	36948	15742	19506	13756	25795	12207	5036	2557	2865	79	172	80	193	531	3691	15280
65-69	268596	121075	115394	5681	0	0	32188	26179	11174	13455	9979	21838	10528	3829	1922	1830	54	130	57	157	386	2762	11053
70-74	211373	107122	102344	4778	0	0	23224	18400	7164	8525	5994	14955	7271	3165	1535	1225	51	91	37	115	192	2409	9898
75-79	94172	47729	45607	2122	0	0	10504	8348	3250	3823	2413	6400	3042	1500	723	658	21	51	16	76	103	1078	4437
80-84	64881	36691	35068	1623	0	0	6815	5308	1882	2238	1277	3470	1365	737	344	361	15	21	3	31	49	840	3434
85-89	23851	12971	12420	551	0	0	2534	2113	756	888	503	1415	533	298	112	165	1	12	2	7	18	316	1207
90-94	16966	10079	9662	417	0	0	1641	1363	420	546	289	814	259	149	71	96	2	8	3	4	4	241	977
95-99	8435	5010	4803	207	0	0	822	675	204	282	171	397	127	60	20	47	0	4	0	2	1	151	462
100 & above	1069	709	683	26	0	0	79	88	12	25	8	40	12	6	2	2	0	0	0	0	0	20	66
Urban																							
Total	**5054907**	**955410**	**672323**	**54337**	**132852**	**95898**	**820354**	**493949**	**416382**	**361172**	**294106**	**509140**	**473618**	**167874**	**122979**	**158928**	**3502**	**12239**	**1543**	**18980**	**25111**	**48467**	**171153**
5-9	572827	299895	57359	21493	130371	90672	224833	2688	0	0	0	0	0	0	0	0	0	0	0	0	0	12960	32451
10-14	614653	28953	19341	2103	2384	5125	238545	109757	133270	33304	10776	894	0	0	0	0	0	0	0	0	0	13551	45603
15-19	590078	34226	32016	2012	97	101	52102	52319	72388	70485	129225	119734	36686	934	0	0	0	0	105	0	855	5890	15129
20-24	518108	39330	37192	2138	0	0	43037	47314	39696	37853	24380	80239	149680	19444	11420	5332	40	798	331	2367	5333	3082	8432
25-29	488345	50541	47898	2643	0	0	43488	50932	37538	41761	21478	54117	75904	32204	28485	28026	275	2532	292	4910	5916	1504	8442
30-34	420174	53239	50478	2761	0	0	38488	45775	32346	39736	23566	47790	45200	21638	17687	35362	507	2333	162	3659	3512	1322	7852
35-39	411735	65191	62049	3142	0	0	40405	46789	30265	37897	24145	51091	42358	17715	13187	25946	468	1638	155	2146	2247	1570	8522
40-44	334253	63204	60111	3093	0	0	32248	34731	20199	26667	16968	39476	34167	18991	13041	20014	496	1239	117	1614	1784	1364	7933
45-49	263215	56763	54086	2677	0	0	25013	26081	14470	20230	12128	29426	24524	16864	11130	14975	403	1006	99	1013	1118	1254	6718
50-54	239476	61442	58432	3010	0	0	23090	22419	11412	17603	10034	25498	20342	14668	9623	11769	391	832	70	823	961	1342	7157
55-59	170412	45297	43102	2195	0	0	16636	16298	8007	12488	6749	18430	14834	9264	6760	6878	263	562	72	672	1012	978	5212
60-64	164730	54961	52398	2563	0	0	16749	15466	6989	10093	6414	16950	11934	6285	4434	4478	226	483	56	680	1061	1260	6211
65-69	112426	37620	35939	1681	0	0	10912	10287	4440	6381	4151	12128	9119	4427	3189	2948	193	425	44	468	696	860	4138
70-74	82822	33039	31583	1456	0	0	7900	7045	3014	3690	2344	7416	5331	3192	2321	1815	120	216	24	376	391	801	3787

Age, Division & location	Grand Total	No class passed					Highest Class Passed																	
		Total	Never Gone to School/Madrasa	Attended School but Not Completed Play/Nursery/KG/Pre-Primary/Class I	Play/Nursery/KG/Pre-Primary student	Class I Student	Class I-IV	Class V	Class VI-VII	Class VIII	Class IX	SSC/Dakhil/O-Level/Equivalent	HSC/Alim/A-Level/Equivalent	Degree (Pass course)/ Equivalent	Degree (Hons)/Equivalent	Masters and Above	PhD	MBBS/BDS	Nursing/Midwifery	B.Sc Engineering & above	Diploma	Non Institutional Education/ Informal Education	Others
1	2	3	4	5	6	7	8	9	10	11	12	13	14	15	16	17	18	19	20	21	22	23	24
75-79	34978	13864	13264	600	0	0	3428	3031	1234	1592	958	3135	2112	1414	1067	824	64	93	6	167	139	302	1548
80-84	21375	10222	9777	445	0	0	2049	1719	684	800	448	1664	874	546	427	355	31	40	3	61	55	261	1136
85-89	7771	3550	3390	160	0	0	772	686	233	316	213	649	343	180	144	127	18	23	4	14	23	76	400
90-94	4876	2623	2517	106	0	0	420	411	131	169	91	322	140	79	49	59	7	17	1	7	7	55	288
95-99	2382	1276	1224	52	0	0	218	184	60	99	36	166	69	28	12	19	0	2	2	3	0	29	179
100 & above	271	174	167	7	0	0	21	17	6	8	2	15	1	1	3	1	0	0	0	0	1	6	15
	Dhaka Division																						
Total	**20528114**	**4449512**	**3418656**	**221764**	**476120**	**332972**	**2978238**	**2153605**	**1529574**	**1504819**	**1248810**	**2005728**	**1868066**	**600277**	**527927**	**653469**	**21591**	**53438**	**7163**	**102122**	**115441**	**139200**	**569134**
5-9	1982205	1097888	238765	86140	465201	307782	741974	11274	0	0	0	0	0	0	0	0	0	0	0	0	0	37205	93864
10-14	2145051	127038	82740	8964	10582	24752	838729	389805	458961	126750	47622	4399	0	0	0	0	0	0	0	0	0	34893	116854
15-19	2166689	134187	126245	7167	337	438	180516	212024	249959	258626	459447	441721	155288	3701	0	0	0	0	469	0	3075	12738	54938
20-24	2104561	148531	141419	7112	0	0	142679	196723	148104	163229	103928	336458	623703	83413	53813	17061	197	3155	1787	11470	34479	5742	30089
25-29	2120163	204746	195405	9341	0	0	156516	232732	149192	193536	102631	248292	335765	143440	135887	113444	1807	10482	1628	27070	30108	4977	27910
30-34	1801011	234399	224030	10369	0	0	151355	227305	132022	183765	114559	196318	177002	86696	83082	135715	2619	10069	934	19574	14007	4825	26765
35-39	1818114	319351	305770	13581	0	0	169568	236540	125865	176579	125262	204041	154545	65938	60216	110327	2820	7636	633	12184	8903	5774	31932
40-44	1479183	341642	327923	13719	0	0	140527	175141	82453	119574	87617	161141	118827	55837	49277	85545	2861	5708	459	8745	6829	5613	31387
45-49	1139893	316409	304095	12314	0	0	109345	124857	54267	81608	57190	113594	86838	45397	39293	61231	2564	4147	319	5578	4256	5033	27967
50-54	1066099	357417	343842	13575	0	0	101250	107240	41725	68434	48857	93556	70669	40945	34987	50280	2445	3630	274	4455	3344	5466	31125
55-59	731459	261061	251427	9634	0	0	69422	70507	27169	45769	32079	60865	47223	26035	23871	30156	1854	2486	206	3655	3094	4053	21954
60-64	736384	315620	304446	11174	0	0	70282	68422	24913	37823	29919	56103	37278	17838	17126	19932	1465	2180	179	3313	3125	4560	26306
65-69	512036	220075	212845	7230	0	0	45587	43762	15903	23675	19794	42140	30619	13684	13165	14223	1272	2096	118	2650	2204	3164	17905
70-74	382599	188874	182907	5967	0	0	32108	30051	10216	13906	11223	26451	18072	9916	9908	8730	895	1053	92	1916	1170	2631	15387
75-79	158955	78011	75524	2487	0	0	13517	12772	4298	5686	4321	10664	7097	4453	4559	4025	412	426	31	897	527	1076	6183
80-84	105351	59121	57385	1736	0	0	8572	8126	2520	3296	2463	5640	3152	1945	1828	1853	259	230	18	393	221	793	4921
85-89	37644	20371	19808	563	0	0	3127	3104	1070	1335	992	2267	1177	645	614	623	90	86	8	156	74	299	1606
90-94	25990	15739	15299	440	0	0	1992	2045	608	764	585	1294	556	283	221	226	22	40	6	53	20	216	1320
95-99	12777	7668	7450	218	0	0	1040	1037	302	417	298	707	233	103	79	93	9	13	1	13	5	123	636
100 & above	1950	1364	1331	33	0	0	132	138	27	47	23	77	22	8	1	5	0	1	1	0	0	19	85
	Rural																						
Total	**10427551**	**2749397**	**2169358**	**128009**	**258672**	**193358**	**1763181**	**1172684**	**855193**	**732288**	**696193**	**902720**	**684365**	**180608**	**122692**	**128714**	**2664**	**7292**	**2285**	**15828**	**33802**	**79569**	**298076**
5-9	1116990	614182	135468	45176	253264	180274	430158	5713	0	0	0	0	0	0	0	0	0	0	0	0	0	19930	47007
10-14	1186178	67169	44613	4355	5270	12931	474494	216844	255681	67872	25071	1743	0	0	0	0	0	0	0	0	0	20637	56667
15-19	1125948	71151	66995	3865	138	153	102277	111331	141197	138050	258689	208249	60810	1149	0	0	0	0	172	0	954	7466	24453
20-24	954366	78201	74442	3759	0	0	82409	101368	81547	76686	57288	164160	237475	27503	13495	4866	63	549	577	2214	9795	3169	13001
25-29	919960	108273	103273	5000	0	0	90138	118314	78517	85331	52309	108806	130687	47469	36676	29115	434	1888	509	5396	10903	2518	12677
30-34	809306	130076	124327	5749	0	0	89586	120994	72329	84808	61412	81171	63228	26514	20680	32414	521	1580	295	3452	4779	2473	12994
35-39	858961	186012	178056	7956	0	0	102866	128187	70480	83679	70627	85229	50934	18813	13519	23065	441	1102	198	1820	2674	3033	16282
40-44	713722	207013	198812	8201	0	0	86818	95048	46941	56756	50017	69078	39229	15137	10212	13835	337	692	130	980	1657	3030	16812
45-49	570256	203479	195757	7722	0	0	69465	69290	30969	38232	32129	48308	28451	12281	8020	8811	248	397	92	603	832	2850	15799

Age, Division & location	Grand Total	No class passed					Highest Class Passed																	
		Total	Never Gone to School/Madrasa	Attended School but Not Completed Play/Nursery/KG/Pre-Primary/Class I	Play/Nursery/KG/Pre-Primary student	Class I Student	Class I-IV	Class V	Class VI-VII	Class VIII	Class IX	SSC/Dakhil/O-Level/Equivalent	HSC/Alim/A-Level/Equivalent	Degree (Pass course)/ Equivalent	Degree (Hons)/Equivalent	Masters and Above	PhD	MBBS/BDS	Nursing/Midwifery	B.Sc Engineering & above	Diploma	Non Institutional Education/ Informal Education	Others
1	2	3	4	5	6	7	8	9	10	11	12	13	14	15	16	17	18	19	20	21	22	23	24
50-54	550907	236465	227746	8719	0	0	65009	59381	23833	31489	26978	38246	21863	10991	6705	6810	194	349	86	426	551	3261	18270
55-59	397078	181774	175294	6480	0	0	46621	40679	16057	21555	18397	25064	14311	6810	4381	3920	139	207	66	303	494	2553	13747
60-64	432121	222495	214852	7643	0	0	47675	40671	15010	19684	17828	25360	12330	4683	3027	2368	103	195	57	251	500	2954	16930
65-69	313775	162685	157497	5188	0	0	32156	27353	10134	13042	12497	21347	11643	3719	2374	1622	76	156	38	174	360	2109	12290
70-74	244790	139920	135743	4177	0	0	22690	19129	6566	8099	7239	14351	7863	3068	2038	992	63	92	34	119	175	1781	10571
75-79	104527	59852	58042	1810	0	0	9883	8507	2838	3363	2781	5917	3190	1426	941	463	24	42	11	56	80	779	4374
80-84	72823	45517	44257	1260	0	0	6268	5540	1688	2033	1641	3188	1455	660	395	229	12	26	11	19	31	573	3537
85-89	26071	15821	15397	424	0	0	2314	2090	732	823	666	1268	505	206	133	107	4	12	4	8	11	211	1156
90-94	18979	12295	11961	334	0	0	1478	1425	439	485	403	784	254	126	67	66	3	3	3	7	5	146	990
95-99	9165	5861	5694	167	0	0	759	710	216	267	200	394	120	45	28	26	2	1	1	0	1	83	451
100 & above	1628	1156	1132	24	0	0	117	110	19	34	21	57	17	8	1	5	0	1	1	0	0	13	68
Urban																							
Total	**10100563**	**1700115**	**1249298**	**93755**	**217448**	**139614**	**1215057**	**980921**	**674381**	**772531**	**552617**	**1103008**	**1183701**	**419669**	**405235**	**524755**	**18927**	**46146**	**4878**	**86294**	**81639**	**59631**	**271058**
5-9	865215	483706	103297	40964	211937	127508	311816	5561	0	0	0	0	0	0	0	0	0	0	0	0	0	17275	46857
10-14	958873	59869	38127	4609	5312	11821	364235	172961	203280	58878	22551	2656	0	0	0	0	0	0	0	0	0	14256	60187
15-19	1040741	63036	59250	3302	199	285	78239	100693	108762	120576	200758	233472	94478	2552	0	0	0	0	297	0	2121	5272	30485
20-24	1150195	70330	66977	3353	0	0	60270	95355	66557	86543	46640	172298	386228	55910	40318	12195	134	2606	1210	9256	24684	2573	17088
25-29	1200203	96473	92132	4341	0	0	66378	114418	70675	108205	50322	139486	205078	95971	99211	84329	1373	8594	1119	21674	19205	2459	15233
30-34	991705	104323	99703	4620	0	0	61769	106311	59693	98957	53147	115147	113774	60182	62402	103301	2098	8489	639	16122	9228	2352	13771
35-39	959153	133339	127714	5625	0	0	66702	108353	55385	92900	54635	118812	103611	47125	46697	87262	2379	6534	435	10364	6229	2741	15650
40-44	765461	134629	129111	5518	0	0	53709	80093	35512	62818	37600	92063	79598	40700	39065	71710	2524	5016	329	7765	5172	2583	14575
45-49	569637	112930	108338	4592	0	0	39880	55567	23298	43376	25061	65286	58387	33116	31273	52420	2316	3750	227	4975	3424	2183	12168
50-54	515192	120952	116096	4856	0	0	36241	47859	17892	36945	21879	55310	48806	29954	28282	43470	2251	3281	188	4029	2793	2205	12855
55-59	334381	79287	76133	3154	0	0	22801	29828	11112	24214	13682	35801	32912	19225	19490	26236	1715	2279	140	3352	2600	1500	8207
60-64	304263	93125	89594	3531	0	0	22607	27751	9903	18139	12091	30743	24948	13155	14099	17564	1362	1985	122	3062	2625	1606	9376
65-69	198261	57390	55348	2042	0	0	13431	16409	5769	10633	7297	20793	18976	9965	10791	12601	1196	1940	80	2476	1844	1055	5615
70-74	137809	48954	47164	1790	0	0	9418	10922	3650	5807	3984	12100	10209	6848	7870	7738	832	961	58	1797	995	850	4816
75-79	54428	18159	17482	677	0	0	3634	4265	1460	2323	1540	4747	3907	3027	3618	3562	388	384	20	841	447	297	1809
80-84	32528	13604	13128	476	0	0	2304	2586	832	1263	822	2452	1697	1285	1433	1624	247	204	7	374	190	220	1384
85-89	11573	4550	4411	139	0	0	813	1014	338	512	326	999	672	439	481	516	86	74	4	148	63	88	450
90-94	7011	3444	3338	106	0	0	514	620	169	279	182	510	302	157	154	160	19	37	3	46	15	70	330
95-99	3612	1807	1756	51	0	0	281	327	86	150	98	313	113	58	51	67	7	12	0	13	4	40	185
100 & above	322	208	199	9	0	0	15	28	8	13	2	20	5	0	0	0	0	0	0	0	0	6	17
Khulna Division																							
Total	**7864637**	**1907172**	**1527828**	**79841**	**169834**	**129669**	**1285958**	**786309**	**645456**	**550239**	**595783**	**709736**	**616341**	**164887**	**137211**	**183881**	**2235**	**7904**	**1495**	**13056**	**31396**	**46334**	**179244**
5-9	728960	395801	74700	29849	166809	124443	300013	3150	0	0	0	0	0	0	0	0	0	0	0	0	0	10166	19830
10-14	809146	29542	19911	1716	2807	5108	314543	156703	192896	52113	20604	1163	0	0	0	0	0	0	0	0	0	12175	29407
15-19	790801	33333	31475	1522	218	118	54779	58082	85816	94109	213291	176030	56033	825	0	0	0	0	92	0	1318	4322	12771
20-24	677394	41632	39778	1854	0	0	52541	55944	51978	43495	40646	112074	222879	20335	13437	3106	13	433	338	1905	8860	1429	6349

Age, Division & location	Grand Total	No class passed					Highest Class Passed																
		Total	Never Gone to School/Madrasa	Attended School but Not Completed Play/Nursery/KG/Pre-Primary/Class I	Play/Nursery/KG/Pre-Primary student	Class I Student	Class I-IV	Class V	Class VI-VII	Class VIII	Class IX	SSC/Dakhil/O-Level/Equivalent	HSC/Alim/A-Level/Equivalent	Degree (Pass course)/ Equivalent	Degree (Hons)/Equivalent	Masters and Above	PhD	MBBS/BDS	Nursing/Midwifery	B.Sc Engineering & above	Diploma	Non Institutional Education/ Informal Education	Others
1	2	3	4	5	6	7	8	9	10	11	12	13	14	15	16	17	18	19	20	21	22	23	24
25-29	632358	59282	56804	2478	0	0	60888	66848	53696	50402	38358	70151	102207	38347	36204	32666	168	1671	300	4068	9398	1158	6546
30-34	574240	76507	73416	3091	0	0	64637	72465	53020	54868	46396	52744	51837	22427	20347	41994	294	1527	164	2395	4109	1253	7256
35-39	650964	122868	118358	4510	0	0	80879	85080	55962	61403	57261	62484	42061	17550	14989	33292	365	1040	133	1298	2274	1679	10346
40-44	606716	156991	151479	5512	0	0	76970	70616	41538	48292	46305	59558	35713	15423	12511	24590	363	845	104	857	1544	2116	12380
45-49	504321	164446	159148	5298	0	0	63236	53186	29440	35614	31179	43366	26225	13473	10463	16634	321	601	83	573	930	2128	12423
50-54	499141	191401	185348	6053	0	0	60172	47331	23955	33109	30050	37586	23006	11812	8953	12921	250	504	70	463	707	2411	14440
55-59	380845	154538	149761	4777	0	0	45533	34365	17058	24480	21306	27227	18096	8550	6831	7689	163	402	57	473	710	1864	11503
60-64	369416	167892	162882	5010	0	0	43530	32350	15892	21324	20045	23493	13603	5730	4742	4661	124	332	60	394	676	1938	12630
65-69	270682	123773	120433	3340	0	0	29766	22014	11190	14501	14447	20385	11912	4326	3654	2989	75	303	47	300	473	1464	9063
70-74	183517	90478	88134	2344	0	0	18856	13840	6626	8502	8476	12633	7603	3312	2852	1854	57	129	18	197	231	1024	6829
75-79	85877	42724	41619	1105	0	0	9094	6667	3033	3946	3807	5558	3070	1684	1377	875	22	56	15	83	108	539	3219
80-84	55400	30430	29675	755	0	0	5840	4159	1884	2264	2051	3000	1305	704	557	407	12	35	6	41	35	364	2306
85-89	23650	12909	12580	329	0	0	2604	1903	811	993	867	1280	493	254	197	141	6	14	2	9	14	174	979
90-94	13809	8168	7974	194	0	0	1341	1040	445	540	479	656	197	100	64	46	0	7	4	0	5	82	635
95-99	6629	3951	3858	93	0	0	675	509	191	260	198	322	94	32	32	16	2	5	1	0	4	42	295
100 & above	771	506	495	11	0	0	61	57	25	24	17	26	7	3	1	0	0	0	1	0	0	6	37
Rural																							
Total	**5892031**	**1541401**	**1256322**	**62510**	**123494**	**99075**	**998553**	**606165**	**502612**	**410522**	**456624**	**501127**	**407280**	**101717**	**76204**	**93154**	**979**	**3251**	**899**	**5635**	**17233**	**34365**	**134310**
5-9	549493	297685	58344	22626	121507	95208	228185	2357	0	0	0	0	0	0	0	0	0	0	0	0	0	7221	14045
10-14	608703	22553	15571	1299	1900	3783	236903	119075	146568	39059	15179	855	0	0	0	0	0	0	0	0	0	8534	19977
15-19	589522	25944	24680	1093	87	84	41986	44420	66694	71960	163402	124041	38403	577	0	0	0	0	66	0	587	2827	8615
20-24	496023	32718	31330	1388	0	0	40872	42858	40836	32895	31794	82985	154415	14312	8266	1866	9	215	187	942	5401	971	4481
25-29	460714	46919	45053	1866	0	0	47735	51633	42258	37526	29398	52033	71189	26325	22138	19035	109	733	181	2015	5738	902	4847
30-34	420777	61898	59477	2421	0	0	51653	56717	42098	41081	35618	37178	34253	14259	11855	23332	152	735	101	1038	2345	991	5473
35-39	484058	100868	97219	3649	0	0	64907	66650	44514	45881	44327	43553	25506	10650	8243	17192	196	450	81	486	1170	1353	8031
40-44	453180	129806	125315	4491	0	0	62092	55069	32771	35804	35611	41411	21110	8670	6446	11267	156	323	71	321	678	1755	9819
45-49	378078	136558	132233	4325	0	0	50648	41137	23198	26010	23550	29258	15152	7434	5262	7366	114	201	44	204	355	1703	9884
50-54	376807	158744	153833	4911	0	0	48055	36154	18643	23928	22679	24874	13248	6470	4420	5415	79	175	45	151	229	1952	11546
55-59	289654	128632	124749	3883	0	0	36433	26429	13313	17526	16109	18181	10641	4557	3336	3219	48	139	31	160	251	1542	9107
60-64	284778	138959	134906	4053	0	0	34690	24748	12502	15567	15350	15781	8079	2965	2197	1847	42	111	31	119	205	1581	10004
65-69	209902	102896	100209	2687	0	0	23704	17089	8906	10818	11197	14209	7204	2267	1645	1237	34	81	31	91	152	1188	7153
70-74	142538	74831	72978	1853	0	0	14907	10636	5233	6380	6594	9038	4771	1692	1297	746	24	42	9	67	79	840	5352
75-79	67417	35613	34758	855	0	0	7280	5213	2405	2980	2980	3965	1964	902	653	373	9	22	10	25	28	452	2543
80-84	44235	25428	24828	600	0	0	4700	3235	1524	1720	1610	2153	828	396	280	167	3	13	5	12	8	307	1846
85-89	18970	10751	10489	262	0	0	2143	1497	646	756	692	897	320	152	99	61	3	5	1	4	3	140	800
90-94	11135	6831	6664	167	0	0	1086	801	328	411	369	462	130	64	42	23	0	4	3	0	2	69	510
95-99	5393	3338	3265	73	0	0	524	401	150	198	151	235	61	22	24	8	1	2	1	0	2	31	244
100 & above	654	429	421	8	0	0	50	46	25	22	14	18	6	3	1	0	0	0	1	0	0	6	33
Urban																							

Age, Division & location	Grand Total	No class passed					Highest Class Passed																	
		Total	Never Gone to School/Madrasa	Attended School but Not Completed Play/Nursery/KG/Pre-Primary/Class I	Play/Nursery/KG/Pre-Primary student	Class I Student	Class I-IV	Class V	Class VI-VII	Class VIII	Class IX	SSC/Dakhil/O-Level/Equivalent	HSC/Alim/A-Level/Equivalent	Degree (Pass course)/ Equivalent	Degree (Hons)/Equivalent	Masters and Above	PhD	MBBS/BDS	Nursing/Midwifery	B.Sc Engineering & above	Diploma	Non Institutional Education/ Informal Education	Others
1	2	3	4	5	6	7	8	9	10	11	12	13	14	15	16	17	18	19	20	21	22	23	24
Total	**1972606**	**365771**	**271506**	**17331**	**46340**	**30594**	**287405**	**180144**	**142844**	**139717**	**139159**	**208609**	**209061**	**63170**	**61007**	**90727**	**1256**	**4653**	**596**	**7421**	**14163**	**11969**	**44934**
5-9	179467	98116	16356	7223	45302	29235	71828	793	0	0	0	0	0	0	0	0	0	0	0	0	0	2945	5785
10-14	200443	6989	4340	417	907	1325	77640	37628	46328	13054	5425	308	0	0	0	0	0	0	0	0	0	3641	9430
15-19	201279	7389	6795	429	131	34	12793	13662	19122	22149	49889	51989	17630	248	0	0	0	0	26	0	731	1495	4156
20-24	181371	8914	8448	466	0	0	11669	13086	11142	10600	8852	29089	68464	6023	5171	1240	4	218	151	963	3459	458	1868
25-29	171644	12363	11751	612	0	0	13153	15215	11438	12876	8960	18118	31018	12022	14066	13631	59	938	119	2053	3660	256	1699
30-34	153463	14609	13939	670	0	0	12984	15748	10922	13787	10778	15566	17584	8168	8492	18662	142	792	63	1357	1764	262	1783
35-39	166906	22000	21139	861	0	0	15972	18430	11448	15522	12934	18931	16555	6900	6746	16100	169	590	52	812	1104	326	2315
40-44	153536	27185	26164	1021	0	0	14878	15547	8767	12488	10694	18147	14603	6753	6065	13323	207	522	33	536	866	361	2561
45-49	126243	27888	26915	973	0	0	12588	12049	6242	9604	7629	14108	11073	6039	5201	9268	207	400	39	369	575	425	2539
50-54	122334	32657	31515	1142	0	0	12117	11177	5312	9181	7371	12712	9758	5342	4533	7506	171	329	25	312	478	459	2894
55-59	91191	25906	25012	894	0	0	9100	7936	3745	6954	5197	9046	7455	3993	3495	4470	115	263	26	313	459	322	2396
60-64	84638	28933	27976	957	0	0	8840	7602	3390	5757	4695	7712	5524	2765	2545	2814	82	221	29	275	471	357	2626
65-69	60780	20877	20224	653	0	0	6062	4925	2284	3683	3250	6176	4708	2059	2009	1752	41	222	16	209	321	276	1910
70-74	40979	15647	15156	491	0	0	3949	3204	1393	2122	1882	3595	2832	1620	1555	1108	33	87	9	130	152	184	1477
75-79	18460	7111	6861	250	0	0	1814	1454	628	966	827	1593	1106	782	724	502	13	34	5	58	80	87	676
80-84	11165	5002	4847	155	0	0	1140	924	360	544	441	847	477	308	277	240	9	22	1	29	27	57	460
85-89	4680	2158	2091	67	0	0	461	406	165	237	175	383	173	102	98	80	3	9	1	5	11	34	179
90-94	2674	1337	1310	27	0	0	255	239	117	129	110	194	67	36	22	23	0	3	1	0	3	13	125
95-99	1236	613	593	20	0	0	151	108	41	62	47	87	33	10	8	8	1	3	0	0	2	11	51
100 & above	117	77	74	3	0	0	11	11	0	2	3	8	1	0	0	0	0	0	0	0	0	0	4
	Mymensingh Division																						
Total	**5348621**	**1680014**	**1383284**	**59177**	**137112**	**100441**	**805889**	**558453**	**342054**	**303473**	**304569**	**403853**	**332461**	**99742**	**73281**	**78164**	**1498**	**4229**	**1079**	**7916**	**16572**	**84409**	**250965**
5-9	632258	327569	78918	20676	133816	94159	236100	4456	0	0	0	0	0	0	0	0	0	0	0	0	0	20490	43643
10-14	678521	40874	29400	2139	3179	6156	231819	120265	141137	43088	18855	1596	0	0	0	0	0	0	0	0	0	24055	56832
15-19	582494	43737	41683	1811	117	126	40701	53227	52608	61986	133484	121154	42020	703	0	0	0	0	110	0	762	8829	23173
20-24	419934	49437	47546	1891	0	0	33519	48031	25585	26552	18593	59502	113653	13879	7964	2782	21	369	235	1206	4692	3200	10714
25-29	422535	76071	73238	2833	0	0	40212	59416	26149	30531	17532	37592	53532	23011	19414	16660	154	951	229	2428	4518	2995	11140
30-34	378674	92533	89327	3206	0	0	39650	57489	23739	30826	21111	29559	25603	12920	10533	16825	185	735	134	1475	2120	2681	10556
35-39	408898	125597	121605	3992	0	0	41339	57333	22228	30371	25635	35215	22573	9827	7555	12370	218	535	84	833	1324	3097	12764
40-44	350017	133217	129324	3893	0	0	33183	40426	14058	20470	17657	29559	19458	9163	6571	8845	196	410	55	543	914	2987	12305
45-49	284845	126572	123187	3385	0	0	24724	27938	9277	14244	11878	21064	13868	8013	5431	6410	185	296	41	311	494	2676	11423
50-54	295137	149503	145709	3794	0	0	23690	24757	7567	12964	10820	17986	12042	7472	5299	5715	152	228	55	308	380	3079	13120
55-59	222245	118290	115448	2842	0	0	16937	18079	5428	9690	8075	12443	8049	4949	3595	3302	116	194	36	222	347	2359	10134
60-64	245289	141463	138146	3317	0	0	17578	18087	5745	9260	8567	13155	7237	3466	2489	2138	98	198	33	235	403	2764	12373
65-69	174363	100121	97942	2179	0	0	11205	12310	3725	6138	6159	11162	6529	2500	1750	1348	77	153	27	151	313	1942	8753
70-74	131648	79749	78082	1667	0	0	7978	8314	2507	3882	3516	7564	4585	2083	1466	904	39	83	21	120	182	1579	7076
75-79	51301	30452	29815	637	0	0	3145	3507	1064	1527	1248	2969	1758	940	710	426	28	38	7	53	71	646	2712
80-84	39712	25330	24790	540	0	0	2310	2569	711	1046	802	1865	954	493	330	250	23	22	10	20	31	563	2383

Age, Division & location	Grand Total	No class passed					Highest Class Passed																	
		Total	Never Gone to School/Madrasa	Attended School but Not Completed Play/Nursery/KG/Pre-Primary/Class I	Play/Nursery/KG/Pre-Primary student	Class I Student	Class I-IV	Class V	Class VI-VII	Class VIII	Class IX	SSC/Dakhil/O-Level/Equivalent	HSC/Alim/A-Level/Equivalent	Degree (Pass course)/ Equivalent	Degree (Hons)/Equivalent	Masters and Above	PhD	MBBS/BDS	Nursing/Midwifery	B.Sc Engineering & above	Diploma	Non Institutional Education/ Informal Education	Others
1	2	3	4	5	6	7	8	9	10	11	12	13	14	15	16	17	18	19	20	21	22	23	24
85-89	13982	8585	8432	153	0	0	865	1041	261	440	318	720	323	181	100	108	2	7	1	8	13	188	821
90-94	11040	7220	7057	163	0	0	613	751	166	296	229	485	190	91	55	50	3	7	1	3	5	173	702
95-99	4974	3174	3121	53	0	0	282	408	86	149	80	225	73	48	17	30	1	3	0	0	3	91	304
100 & above	754	520	514	6	0	0	39	49	13	13	10	38	14	3	2	1	0	0	0	0	0	15	37
Rural																							
Total	**4119527**	**1390122**	**1159349**	**47983**	**103583**	**79207**	**642828**	**441895**	**268288**	**230360**	**232708**	**287858**	**217095**	**61150**	**37662**	**36107**	**553**	**1432**	**625**	**3536**	**8773**	**65711**	**192824**
5-9	496758	256295	64526	16282	101005	74482	187914	3504	0	0	0	0	0	0	0	0	0	0	0	0	0	15791	33254
10-14	525512	32746	23908	1713	2483	4642	180731	94362	109387	32963	14549	1210	0	0	0	0	0	0	0	0	0	18219	41345
15-19	440807	35277	33690	1409	95	83	31995	42502	41640	48197	102406	85160	29238	529	0	0	0	0	72	0	456	6863	16472
20-24	312626	40317	38804	1513	0	0	26937	38377	20398	20719	14588	44844	75669	9880	4774	1673	13	166	126	680	2873	2507	8085
25-29	316744	62459	60153	2306	0	0	32475	47423	20765	23413	13324	28230	37074	15878	11158	9112	101	385	134	1207	2671	2242	8693
30-34	286444	76823	74183	2640	0	0	32313	45927	18785	23484	15936	21103	16756	8221	5932	8578	95	252	65	665	1142	2080	8287
35-39	311032	104843	101513	3330	0	0	33631	45444	17522	22934	19551	24692	13409	5735	3853	5599	101	178	48	362	627	2425	10078
40-44	265112	111259	108073	3186	0	0	27095	31639	10955	15083	13249	20575	11327	4800	2855	3372	53	102	36	191	322	2392	9807
45-49	217810	106367	103591	2776	0	0	20045	21937	7278	10364	8852	14392	8168	4128	2305	2249	48	82	24	98	168	2144	9161
50-54	228518	126382	123191	3191	0	0	19451	19156	5864	9194	7948	11823	6970	3948	2180	2103	43	58	31	89	115	2511	10652
55-59	174209	100114	97753	2361	0	0	13852	14147	4240	6921	6061	8301	4814	2579	1498	1192	28	52	21	67	105	1937	8280
60-64	195822	119539	116747	2792	0	0	14465	14245	4544	6802	6533	9079	4359	1818	1055	866	20	60	23	64	106	2277	9967
65-69	140412	85273	83464	1809	0	0	9260	9787	3004	4630	4789	8035	4047	1346	737	527	21	37	22	50	88	1605	7154
70-74	107140	67934	66570	1364	0	0	6602	6657	2014	2975	2799	5637	3007	1203	685	381	13	29	11	31	55	1317	5790
75-79	41811	26001	25465	536	0	0	2618	2844	856	1163	969	2255	1146	546	358	203	6	17	4	20	20	545	2240
80-84	33097	21750	21289	461	0	0	1948	2094	605	813	634	1429	677	317	179	136	9	9	6	10	16	463	2002
85-89	11545	7332	7200	132	0	0	717	843	214	333	263	520	232	120	56	57	1	2	1	2	6	152	694
90-94	9338	6237	6103	134	0	0	521	634	135	244	188	375	142	63	27	36	1	2	1	0	2	146	584
95-99	4198	2754	2709	45	0	0	233	336	70	120	63	172	49	36	9	22	0	1	0	0	1	81	251
100 & above	592	420	417	3	0	0	25	37	12	8	6	26	11	3	1	1	0	0	0	0	0	14	28
Urban																							
Total	**1229094**	**289892**	**223935**	**11194**	**33529**	**21234**	**163061**	**116558**	**73766**	**73113**	**71861**	**115995**	**115366**	**38592**	**35619**	**42057**	**945**	**2797**	**454**	**4380**	**7799**	**18698**	**58141**
5-9	135500	71274	14392	4394	32811	19677	48186	952	0	0	0	0	0	0	0	0	0	0	0	0	0	4699	10389
10-14	153009	8128	5492	426	696	1514	51088	25903	31750	10125	4306	386	0	0	0	0	0	0	0	0	0	5836	15487
15-19	141687	8460	7993	402	22	43	8706	10725	10968	13789	31078	35994	12782	174	0	0	0	0	38	0	306	1966	6701
20-24	107308	9120	8742	378	0	0	6582	9654	5187	5833	4005	14658	37984	3999	3190	1109	8	203	109	526	1819	693	2629
25-29	105791	13612	13085	527	0	0	7737	11993	5384	7118	4208	9362	16458	7133	8256	7548	53	566	95	1221	1847	753	2447
30-34	92230	15710	15144	566	0	0	7337	11562	4954	7342	5175	8456	8847	4699	4601	8247	90	483	69	810	978	601	2269
35-39	97866	20754	20092	662	0	0	7708	11889	4706	7437	6084	10523	9164	4092	3702	6771	117	357	36	471	697	672	2686
40-44	84905	21958	21251	707	0	0	6088	8787	3103	5387	4408	8984	8131	4363	3716	5473	143	308	19	352	592	595	2498
45-49	67035	20205	19596	609	0	0	4679	6001	1999	3880	3026	6672	5700	3885	3126	4161	137	214	17	213	326	532	2262
50-54	66619	23121	22518	603	0	0	4239	5601	1703	3770	2872	6163	5072	3524	3119	3612	109	170	24	219	265	568	2468
55-59	48036	18176	17695	481	0	0	3085	3932	1188	2769	2014	4142	3235	2370	2097	2110	88	142	15	155	242	422	1854

Age, Division & location	Grand Total	No class passed					Highest Class Passed																	
		Total	Never Gone to School/Madrasa	Attended School but Not Completed Play/Nursery/KG/Pre-Primary/Class I	Play/Nursery/KG/Pre-Primary student	Class I Student	Class I-IV	Class V	Class VI-VII	Class VIII	Class IX	SSC/Dakhil/O-Level/Equivalent	HSC/Alim/A-Level/Equivalent	Degree (Pass course)/ Equivalent	Degree (Hons)/Equivalent	Masters and Above	PhD	MBBS/BDS	Nursing/Midwifery	B.Sc Engineering & above	Diploma	Non Institutional Education/ Informal Education	Others
1	2	3	4	5	6	7	8	9	10	11	12	13	14	15	16	17	18	19	20	21	22	23	24
60-64	49467	21924	21399	525	0	0	3113	3842	1201	2458	2034	4076	2878	1648	1434	1272	78	138	10	171	297	487	2406
65-69	33951	14848	14478	370	0	0	1945	2523	721	1508	1370	3127	2482	1154	1013	821	56	116	5	101	225	337	1599
70-74	24508	11815	11512	303	0	0	1376	1657	493	907	717	1927	1578	880	781	523	26	54	10	89	127	262	1286
75-79	9490	4451	4350	101	0	0	527	663	208	364	279	714	612	394	352	223	22	21	3	33	51	101	472
80-84	6615	3580	3501	79	0	0	362	475	106	233	168	436	277	176	151	114	14	13	4	10	15	100	381
85-89	2437	1253	1232	21	0	0	148	198	47	107	55	200	91	61	44	51	1	5	0	6	7	36	127
90-94	1702	983	954	29	0	0	92	117	31	52	41	110	48	28	28	14	2	5	0	3	3	27	118
95-99	776	420	412	8	0	0	49	72	16	29	17	53	24	12	8	8	1	2	0	0	2	10	53
100 & above	162	100	97	3	0	0	14	12	1	5	4	12	3	0	1	0	0	0	0	0	0	1	9
Rajshahi Division																							
Total	**9179875**	**2564652**	**2070605**	**108547**	**230417**	**155083**	**1409264**	**956873**	**641022**	**572949**	**603317**	**766331**	**725314**	**199901**	**164810**	**202037**	**3122**	**9765**	**2618**	**17540**	**43834**	**68299**	**228227**
5-9	897794	510172	104263	34303	225862	145744	344152	4297	0	0	0	0	0	0	0	0	0	0	0	0	0	12209	26964
10-14	989693	44921	28915	2458	4381	9167	382115	183935	235557	63380	26883	1660	0	0	0	0	0	0	0	0	0	15040	36202
15-19	939660	48319	45783	2190	174	172	58324	69333	94267	108234	242407	218922	75067	919	0	0	0	0	152	0	1547	5360	16809
20-24	757270	62754	59918	2836	0	0	55384	69834	45616	41051	31721	117303	263780	22547	16384	3861	30	533	664	2459	12476	2237	8636
25-29	730755	95861	91721	4140	0	0	67411	89185	49025	51445	32565	66343	118190	47212	44399	36525	218	2217	647	5476	12345	2263	9428
30-34	681026	122219	117026	5193	0	0	71817	97936	49043	59133	45511	53695	57140	28279	24756	46445	401	1906	352	3323	5800	2532	10738
35-39	783585	188822	180976	7846	0	0	86252	108453	49213	64667	60769	73014	50179	22064	18514	36040	403	1337	194	1899	3594	3553	14618
40-44	709832	229396	220396	9000	0	0	78404	83826	33130	47240	44154	60901	42696	21386	16564	26403	461	973	141	1169	2318	4035	16635
45-49	571656	224585	216494	8091	0	0	61297	60058	22010	33431	28279	42219	28898	16885	12461	18328	396	691	104	770	1369	3863	16012
50-54	575457	257268	248318	8950	0	0	59811	54984	18640	31506	27108	36780	25786	13855	10412	14272	431	558	90	575	997	4465	17919
55-59	429466	200693	193980	6713	0	0	43724	40621	13343	23565	19482	25519	18884	9180	7051	7950	260	462	85	552	940	3448	13707
60-64	422637	213788	207077	6711	0	0	41350	37666	12835	21274	19168	25041	15043	6174	4984	4823	192	385	76	509	1046	3454	14829
65-69	294998	147451	143111	4340	0	0	26403	24420	8427	13411	12940	21541	14381	4515	3706	3570	147	374	46	352	741	2439	10134
70-74	203098	109263	106269	2994	0	0	16502	15976	5039	7655	6807	13052	9257	3854	3141	2114	106	162	35	247	386	1678	7824
75-79	88019	47853	46599	1254	0	0	7385	7228	2269	3215	2640	5255	3491	1739	1496	904	49	85	12	115	162	783	3338
80-84	58239	33751	32878	873	0	0	4939	4974	1406	2021	1609	2851	1555	835	619	511	14	46	13	58	63	496	2478
85-89	23117	13082	12751	331	0	0	2066	2095	633	901	724	1178	561	294	217	187	10	17	4	25	29	194	900
90-94	14767	8946	8736	210	0	0	1260	1267	358	521	361	633	278	112	79	70	2	12	0	8	13	158	689
95-99	7243	4468	4379	89	0	0	566	658	170	248	152	364	109	47	26	29	2	7	2	2	8	75	310
100 & above	1563	1040	1015	25	0	0	102	127	41	51	37	60	19	4	1	5	0	0	1	1	0	17	57
Rural																							
Total	**6957382**	**2111053**	**1729767**	**87505**	**173869**	**119912**	**1107810**	**747830**	**499761**	**430216**	**460716**	**542823**	**474218**	**126047**	**90761**	**99767**	**1015**	**3697**	**1601**	**7367**	**24334**	**53792**	**174574**
5-9	692454	394447	84618	26879	170241	112709	265669	3404	0	0	0	0	0	0	0	0	0	0	0	0	0	9167	19767
10-14	754990	35873	23371	1941	3489	7072	290521	140971	180449	48389	20494	1258	0	0	0	0	0	0	0	0	0	11488	25547
15-19	698907	38547	36572	1705	139	131	45117	53964	73407	83335	184469	151895	51208	667	0	0	0	0	101	0	911	3926	11360
20-24	546129	50425	48224	2201	0	0	43713	54835	36241	31534	24770	86123	172372	16173	9797	2273	20	256	393	1321	8132	1685	6066
25-29	541921	78380	75013	3367	0	0	54246	70650	39057	38994	25003	49813	83068	33150	27183	21393	148	921	419	2719	7747	1801	7229
30-34	508632	101806	97511	4295	0	0	58369	77699	39075	44483	34857	38570	38370	18651	14872	25634	208	810	204	1422	3197	2052	8353

Age, Division & location	Grand Total	No class passed					Highest Class Passed																
		Total	Never Gone to School/Madrasa	Attended School but Not Completed Play/Nursery/KG/Pre-Primary/Class I	Play/Nursery/KG/Pre-Primary student	Class I Student	Class I-IV	Class V	Class VI-VII	Class VIII	Class IX	SSC/Dakhil/O-Level/Equivalent	HSC/Alim/A-Level/Equivalent	Degree (Pass course)/ Equivalent	Degree (Hons)/Equivalent	Masters and Above	PhD	MBBS/BDS	Nursing/Midwifery	B.Sc Engineering & above	Diploma	Non Institutional Education/ Informal Education	Others
1	2	3	4	5	6	7	8	9	10	11	12	13	14	15	16	17	18	19	20	21	22	23	24
35-39	593311	158313	151807	6506	0	0	70580	85771	39110	48567	47184	52120	31665	13640	10264	18273	174	553	120	678	1775	2898	11626
40-44	538055	193157	185734	7423	0	0	64204	65883	25998	34945	33890	42950	26147	12440	8415	11567	127	330	81	347	903	3330	13341
45-49	435956	189484	182749	6735	0	0	50103	46917	17161	24307	21369	29120	17359	9450	6027	7494	89	210	60	218	445	3188	12955
50-54	440518	215656	208297	7359	0	0	48559	42468	14394	22468	20218	24615	15127	7612	4802	5681	87	189	50	167	273	3670	14482
55-59	330982	168832	163339	5493	0	0	35528	31456	10325	16609	14529	16908	11177	4862	3139	3010	39	127	53	153	257	2873	11105
60-64	329980	178945	173502	5443	0	0	33264	29202	10029	15609	14447	17133	8913	3200	2104	1767	49	101	44	129	291	2821	11932
65-69	230611	123844	120368	3476	0	0	21303	19028	6592	9940	9903	15267	8848	2402	1577	1265	32	91	31	85	219	2042	8142
70-74	160090	91365	88946	2419	0	0	13321	12525	4026	5719	5339	9475	5984	2118	1431	747	25	46	21	76	110	1411	6351
75-79	69801	40213	39200	1013	0	0	5987	5714	1785	2423	2015	3908	2326	919	698	341	10	30	9	28	43	656	2696
80-84	47016	28526	27802	724	0	0	4022	3980	1128	1562	1236	2053	1017	483	302	188	2	18	10	13	19	421	2036
85-89	18685	11012	10742	270	0	0	1720	1696	513	688	566	857	371	171	91	84	3	7	2	6	6	149	743
90-94	12100	7590	7417	173	0	0	1048	1020	296	408	282	442	177	72	43	30	1	5	0	4	4	131	547
95-99	5977	3785	3720	65	0	0	456	546	139	196	115	271	79	34	15	17	1	3	2	0	2	68	248
100 & above	1267	853	835	18	0	0	80	101	36	40	30	45	10	3	1	3	0	0	1	1	0	15	48
Urban																							
Total	**2222493**	**453599**	**340838**	**21042**	**56548**	**35171**	**301454**	**209043**	**141261**	**142733**	**142601**	**223508**	**251096**	**73854**	**74049**	**102270**	**2107**	**6068**	**1017**	**10173**	**19500**	**14507**	**53653**
5-9	205340	115725	19645	7424	55621	33035	78483	893	0	0	0	0	0	0	0	0	0	0	0	0	0	3042	7197
10-14	234703	9048	5544	517	892	2095	91594	42964	55108	14991	6389	402	0	0	0	0	0	0	0	0	0	3552	10655
15-19	240753	9772	9211	485	35	41	13207	15369	20860	24899	57938	67027	23859	252	0	0	0	0	51	0	636	1434	5449
20-24	211141	12329	11694	635	0	0	11671	14999	9375	9517	6951	31180	91408	6374	6587	1588	10	277	271	1138	4344	552	2570
25-29	188834	17481	16708	773	0	0	13165	18535	9968	12451	7562	16530	35122	14062	17216	15132	70	1296	228	2757	4598	462	2199
30-34	172394	20413	19515	898	0	0	13448	20237	9968	14650	10654	15125	18770	9628	9884	20811	193	1096	148	1901	2603	480	2385
35-39	190274	30509	29169	1340	0	0	15672	22682	10103	16100	13585	20894	18514	8424	8250	17767	229	784	74	1221	1819	655	2992
40-44	171777	36239	34662	1577	0	0	14200	17943	7132	12295	10264	17951	16549	8946	8149	14836	334	643	60	822	1415	705	3294
45-49	135700	35101	33745	1356	0	0	11194	13141	4849	9124	6910	13099	11539	7435	6434	10834	307	481	44	552	924	675	3057
50-54	134939	41612	40021	1591	0	0	11252	12516	4246	9038	6890	12165	10659	6243	5610	8591	344	369	40	408	724	795	3437
55-59	98484	31861	30641	1220	0	0	8196	9165	3018	6956	4953	8611	7707	4318	3912	4940	221	335	32	399	683	575	2602
60-64	92657	34843	33575	1268	0	0	8086	8464	2806	5665	4721	7908	6130	2974	2880	3056	143	284	32	380	755	633	2897
65-69	64387	23607	22743	864	0	0	5100	5392	1835	3471	3037	6274	5533	2113	2129	2305	115	283	15	267	522	397	1992
70-74	43008	17898	17323	575	0	0	3181	3451	1013	1936	1468	3577	3273	1736	1710	1367	81	116	14	171	276	267	1473
75-79	18218	7640	7399	241	0	0	1398	1514	484	792	625	1347	1165	820	798	563	39	55	3	87	119	127	642
80-84	11223	5225	5076	149	0	0	917	994	278	459	373	798	538	352	317	323	12	28	3	45	44	75	442
85-89	4432	2070	2009	61	0	0	346	399	120	213	158	321	190	123	126	103	7	10	2	19	23	45	157
90-94	2667	1356	1319	37	0	0	212	247	62	113	79	191	101	40	36	40	1	7	0	4	9	27	142
95-99	1266	683	659	24	0	0	110	112	31	52	37	93	30	13	11	12	1	4	0	2	6	7	62
100 & above	296	187	180	7	0	0	22	26	5	11	7	15	9	1	0	2	0	0	0	0	0	2	9
Rangpur Division																							
Total	**7876886**	**2160699**	**1721823**	**90033**	**200056**	**148787**	**1234019**	**861708**	**575571**	**531683**	**522404**	**656023**	**567620**	**179285**	**140682**	**138695**	**1508**	**6360**	**1711**	**10201**	**29865**	**61280**	**197572**
5-9	811777	454200	87604	29035	196619	140942	324122	3780	0	0	0	0	0	0	0	0	0	0	0	0	0	9554	20121

Age, Division & location	Grand Total	No class passed					Highest Class Passed																
		Total	Never Gone to School/Madrasa	Attended School but Not Completed Play/Nursery/KG/Pre-Primary/Class I	Play/Nursery/KG/Pre-Primary student	Class I Student	Class I-IV	Class V	Class VI-VII	Class VIII	Class IX	SSC/Dakhil/O-Level/Equivalent	HSC/Alim/A-Level/Equivalent	Degree (Pass course)/ Equivalent	Degree (Hons)/Equivalent	Masters and Above	PhD	MBBS/BDS	Nursing/Midwifery	B.Sc Engineering & above	Diploma	Non Institutional Education/ Informal Education	Others
1	2	3	4	5	6	7	8	9	10	11	12	13	14	15	16	17	18	19	20	21	22	23	24
10-14	917943	33257	20508	1723	3315	7711	352310	178765	223670	59030	23154	1430	0	0	0	0	0	0	0	0	0	13278	33049
15-19	843158	35622	33776	1590	122	134	45066	67921	89108	107350	224552	191413	60966	754	0	0	0	0	136	0	1233	5038	13999
20-24	622347	45604	43595	2009	0	0	41246	63298	41833	43873	31635	101481	198776	19442	12989	2559	17	439	450	1653	8682	1732	6638
25-29	632672	79321	75965	3356	0	0	56609	86539	44872	52912	30567	60440	92634	40337	37789	27721	167	1469	401	3128	7793	2061	7912
30-34	579261	104290	99851	4439	0	0	60835	89974	41054	55943	38876	46524	44431	24179	21291	32693	227	1238	193	1874	4216	2364	9059
35-39	661943	161635	155237	6398	0	0	73119	95128	39714	56720	48968	64008	41702	19628	15654	24342	230	791	155	984	2899	3366	12900
40-44	571250	185095	177954	7141	0	0	62490	69281	25394	37681	32632	49455	35743	20338	14622	17312	213	631	98	723	1593	3725	14224
45-49	472870	186023	179463	6560	0	0	50664	50276	17580	27944	21657	33955	24292	17007	11976	11728	183	432	69	475	869	3547	14193
50-54	448325	202269	195243	7026	0	0	45028	42427	13989	24925	19409	27608	19448	13839	9547	9333	168	335	56	340	586	3923	15095
55-59	364038	173932	168231	5701	0	0	36245	33047	11160	20613	15360	20793	14646	8957	6388	5410	104	251	41	298	566	3254	12973
60-64	358802	184970	179172	5798	0	0	34776	31931	10576	18454	14892	20602	11514	5370	3807	3188	69	288	42	276	621	3554	13872
65-69	266779	136775	132582	4193	0	0	23687	22633	7769	12861	10525	18499	11430	3938	2730	2012	64	279	32	207	464	2531	10343
70-74	169655	91106	88498	2608	0	0	14293	13382	4518	6974	5661	10997	7275	3063	2229	1259	30	123	24	138	207	1665	6711
75-79	70193	37124	36017	1107	0	0	6148	5892	2024	2929	2215	4399	2721	1420	1027	624	18	48	8	59	85	741	2711
80-84	46093	26262	25531	731	0	0	3967	3954	1259	1831	1237	2415	1204	621	415	319	12	19	4	30	25	500	2019
85-89	19031	10725	10436	289	0	0	1664	1669	547	857	559	988	469	223	142	105	3	12	1	15	18	221	813
90-94	12769	7552	7340	212	0	0	1087	1152	313	490	324	635	237	117	59	61	3	2	1	1	5	144	586
95-99	6346	3876	3782	94	0	0	535	531	151	239	153	318	113	40	16	24	0	2	0	0	3	66	279
100 & above	1634	1061	1038	23	0	0	128	128	40	57	28	63	19	12	1	5	0	1	0	0	0	16	75
Rural																							
Total	**6121083**	**1771638**	**1425147**	**74916**	**153891**	**117684**	**989943**	**689700**	**460296**	**413982**	**411535**	**483514**	**393806**	**120012**	**84669**	**73765**	**748**	**2582**	**1046**	**5000**	**17293**	**48331**	**153223**
5-9	640931	357525	71046	23335	151167	111977	257902	3121	0	0	0	0	0	0	0	0	0	0	0	0	0	7212	15171
10-14	714955	26143	16509	1376	2645	5613	273303	140358	176994	46358	18206	1115	0	0	0	0	0	0	0	0	0	10420	22058
15-19	642721	28276	26828	1275	79	94	34856	53742	70875	84457	175836	136508	43524	615	0	0	0	0	96	0	755	3824	9357
20-24	470755	36219	34613	1606	0	0	32933	50588	33904	34756	25320	77495	141054	14776	8710	1691	12	233	261	1015	5583	1343	4862
25-29	483545	64163	61349	2814	0	0	45965	69652	36250	41574	24104	47157	67259	29498	25141	17362	113	657	233	1678	4880	1605	6254
30-34	445336	85541	81776	3765	0	0	50406	72993	33385	43819	30892	34480	30692	16889	13621	19225	143	557	115	895	2518	1881	7284
35-39	513069	133594	128129	5465	0	0	60667	77075	32269	44075	39148	48046	27450	12759	9303	12810	119	338	109	410	1668	2655	10574
40-44	443127	154491	148431	6060	0	0	52268	56099	20472	28864	25877	36719	23428	12683	8148	7869	86	220	60	326	733	3051	11733
45-49	367873	155314	149682	5632	0	0	42092	40265	14035	21282	16935	24594	15674	10571	6543	5123	80	156	36	199	341	2886	11747
50-54	349640	168626	162710	5916	0	0	37433	33749	11142	18521	14952	19395	12407	8291	4828	4099	66	118	33	139	189	3207	12445
55-59	287660	145541	140669	4872	0	0	30255	26497	8945	15568	12010	14815	9275	5267	3307	2298	44	81	27	112	197	2626	10795
60-64	285384	153812	148891	4921	0	0	28857	25506	8517	14247	11734	14696	7207	3077	1735	1355	27	89	27	81	170	2842	11405
65-69	213502	114077	110517	3560	0	0	19848	18354	6294	9970	8363	13684	7561	2282	1305	847	30	65	20	69	135	2045	8553
70-74	135768	75783	73569	2214	0	0	11798	10744	3677	5396	4527	8268	5006	1783	1127	542	14	35	16	42	68	1357	5585
75-79	56599	31080	30121	959	0	0	5160	4809	1631	2337	1788	3294	1859	867	540	280	8	19	7	17	33	598	2272
80-84	37479	21867	21253	614	0	0	3344	3274	1033	1446	1003	1787	840	396	241	147	5	8	4	10	10	408	1656
85-89	15632	9099	8852	247	0	0	1391	1362	456	689	450	721	315	133	75	61	0	4	1	6	8	178	683
90-94	10483	6326	6145	181	0	0	906	960	263	390	244	454	163	84	36	35	1	1	1	1	3	123	492

Age, Division & location	Grand Total	No class passed					Highest Class Passed																
		Total	Never Gone to School/Madrasa	Attended School but Not Completed Play/Nursery/KG/Pre-Primary/Class I	Play/Nursery/KG/Pre-Primary student	Class I Student	Class I-IV	Class V	Class VI-VII	Class VIII	Class IX	SSC/Dakhil/O-Level/Equivalent	HSC/Alim/A-Level/Equivalent	Degree (Pass course)/ Equivalent	Degree (Hons)/Equivalent	Masters and Above	PhD	MBBS/BDS	Nursing/Midwifery	B.Sc Engineering & above	Diploma	Non Institutional Education/ Informal Education	Others
1	2	3	4	5	6	7	8	9	10	11	12	13	14	15	16	17	18	19	20	21	22	23	24
95-99	5251	3256	3175	81	0	0	451	445	125	190	120	241	78	29	8	16	0	1	0	0	2	57	232
100 & above	1373	905	882	23	0	0	108	107	29	43	26	45	14	12	1	5	0	0	0	0	0	13	65
Urban																							
Total	**1755803**	**389061**	**296676**	**15117**	**46165**	**31103**	**244076**	**172008**	**115275**	**117701**	**110869**	**172509**	**173814**	**59273**	**56013**	**64930**	**760**	**3778**	**665**	**5201**	**12572**	**12949**	**44349**
5-9	170846	96675	16558	5700	45452	28965	66220	659	0	0	0	0	0	0	0	0	0	0	0	0	0	2342	4950
10-14	202988	7114	3999	347	670	2098	79007	38407	46676	12672	4948	315	0	0	0	0	0	0	0	0	0	2858	10991
15-19	200437	7346	6948	315	43	40	10210	14179	18233	22893	48716	54905	17442	139	0	0	0	0	40	0	478	1214	4642
20-24	151592	9385	8982	403	0	0	8313	12710	7929	9117	6315	23986	57722	4666	4279	868	5	206	189	638	3099	389	1776
25-29	149127	15158	14616	542	0	0	10644	16887	8622	11338	6463	13283	25375	10839	12648	10359	54	812	168	1450	2913	456	1658
30-34	133925	18749	18075	674	0	0	10429	16981	7669	12124	7984	12044	13739	7290	7670	13468	84	681	78	979	1698	483	1775
35-39	148874	28041	27108	933	0	0	12452	18053	7445	12645	9820	15962	14252	6869	6351	11532	111	453	46	574	1231	711	2326
40-44	128123	30604	29523	1081	0	0	10222	13182	4922	8817	6755	12736	12315	7655	6474	9443	127	411	38	397	860	674	2491
45-49	104997	30709	29781	928	0	0	8572	10011	3545	6662	4722	9361	8618	6436	5433	6605	103	276	33	276	528	661	2446
50-54	98685	33643	32533	1110	0	0	7595	8678	2847	6404	4457	8213	7041	5548	4719	5234	102	217	23	201	397	716	2650
55-59	76378	28391	27562	829	0	0	5990	6550	2215	5045	3350	5978	5371	3690	3081	3112	60	170	14	186	369	628	2178
60-64	73418	31158	30281	877	0	0	5919	6425	2059	4207	3158	5906	4307	2293	2072	1833	42	199	15	195	451	712	2467
65-69	53277	22698	22065	633	0	0	3839	4279	1475	2891	2162	4815	3869	1656	1425	1165	34	214	12	138	329	486	1790
70-74	33887	15323	14929	394	0	0	2495	2638	841	1578	1134	2729	2269	1280	1102	717	16	88	8	96	139	308	1126
75-79	13594	6044	5896	148	0	0	988	1083	393	592	427	1105	862	553	487	344	10	29	1	42	52	143	439
80-84	8614	4395	4278	117	0	0	623	680	226	385	234	628	364	225	174	172	7	11	0	20	15	92	363
85-89	3399	1626	1584	42	0	0	273	307	91	168	109	267	154	90	67	44	3	8	0	9	10	43	130
90-94	2286	1226	1195	31	0	0	181	192	50	100	80	181	74	33	23	26	2	1	0	0	2	21	94
95-99	1095	620	607	13	0	0	84	86	26	49	33	77	35	11	8	8	0	1	0	0	1	9	47
100 & above	261	156	156	0	0	0	20	21	11	14	2	18	5	0	0	0	0	1	0	0	0	3	10
	Sylhet Division																						
Total	**4800722**	**1289019**	**1028777**	**54107**	**100703**	**105432**	**1006480**	**647585**	**372721**	**280322**	**250902**	**322597**	**257093**	**76805**	**49401**	**56384**	**1491**	**4330**	**943**	**3845**	**6962**	**39596**	**134246**
5-9	605157	308386	89434	19160	98991	100801	269478	2887	0	0	0	0	0	0	0	0	0	0	0	0	0	7600	16806
10-14	637555	44182	35735	2272	1646	4529	262781	131034	128295	29730	8742	843	0	0	0	0	0	0	0	0	0	10184	21764
15-19	624471	55940	53400	2372	66	102	75538	84281	80371	70544	117015	95877	25416	527	0	0	0	0	67	0	230	4841	13824
20-24	485043	58413	56133	2280	0	0	59994	70572	39080	32485	24857	64090	102741	11903	5767	2089	20	302	269	555	1669	2120	8117
25-29	410171	70632	67912	2720	0	0	56773	67491	29791	29784	15822	31707	45111	21859	15601	11930	140	1189	258	1002	1645	1726	7710
30-34	332521	74547	71757	2790	0	0	48370	57193	22647	25839	16982	24029	19728	10584	7712	13384	268	837	95	694	986	1522	7104
35-39	348300	96535	93068	3467	0	0	52493	58289	21468	25087	18008	25247	16618	7337	5131	9482	241	506	57	452	575	1878	8896
40-44	273367	89463	86288	3175	0	0	39235	40705	13770	16991	12862	19543	13059	6376	3953	6372	210	390	46	347	520	1544	7981
45-49	220788	80009	77271	2738	0	0	31807	30990	9950	12701	8857	14740	9495	5355	3189	4289	185	296	31	207	329	1355	7003
50-54	230137	95985	92615	3370	0	0	31757	30028	8748	12167	8732	13335	7776	4747	2790	3441	139	225	41	163	225	1594	8244
55-59	160033	68458	66141	2317	0	0	21891	20901	5790	8228	5966	9173	5281	2829	1811	2133	95	180	16	129	216	1165	5771
60-64	173133	85184	82520	2664	0	0	22151	20723	5067	6927	5551	9068	4487	2005	1259	1302	78	147	26	109	250	1447	7352
65-69	114469	56320	54512	1808	0	0	14135	13306	3378	4503	3588	6698	3405	1379	918	833	51	125	16	75	166	919	4654

Age, Division & location	Grand Total	No class passed					Highest Class Passed																	
		Total	Never Gone to School/Madrasa	Attended School but Not Completed Play/Nursery/KG/Pre-Primary/Class I	Play/Nursery/KG/Pre-Primary student	Class I Student	Class I-IV	Class V	Class VI-VII	Class VIII	Class IX	SSC/Dakhil/O-Level/Equivalent	HSC/Alim/A-Level/Equivalent	Degree (Pass course)/ Equivalent	Degree (Hons)/Equivalent	Masters and Above	PhD	MBBS/BDS	Nursing/Midwifery	B.Sc Engineering & above	Diploma	Non Institutional Education/ Informal Education	Others
1	2	3	4	5	6	7	8	9	10	11	12	13	14	15	16	17	18	19	20	21	22	23	24
70-74	93788	52085	50591	1494	0	0	10223	9569	2264	2806	2221	4389	2288	1054	715	580	27	79	8	65	88	845	4482
75-79	38923	20832	20245	587	0	0	4493	4232	1006	1237	855	1888	934	490	355	290	20	28	7	25	39	383	1809
80-84	30128	18145	17649	496	0	0	3117	3027	627	715	505	1144	439	227	128	150	9	15	3	14	18	255	1590
85-89	10821	6240	6072	168	0	0	1188	1211	244	311	169	440	171	85	52	56	4	6	0	7	6	100	531
90-94	8232	5308	5160	148	0	0	699	788	156	187	114	273	99	34	14	33	2	3	2	1	0	83	436
95-99	3457	2200	2125	75	0	0	341	335	68	79	55	107	45	13	6	20	1	2	1	0	0	32	152
100 & above	228	155	149	6	0	0	16	23	1	1	1	6	0	1	0	0	1	0	0	0	0	3	20
Rural																							
Total	**3868170**	**1101053**	**885639**	**45469**	**82201**	**87744**	**846191**	**535051**	**304805**	**220743**	**197331**	**236849**	**170467**	**48342**	**26447**	**30198**	**641**	**1597**	**578**	**1856**	**3816**	**33853**	**108352**
5-9	502442	256672	76061	15891	80770	83950	223993	2405	0	0	0	0	0	0	0	0	0	0	0	0	0	6301	13071
10-14	524121	37375	30395	1887	1380	3713	219490	107869	103301	23506	6799	651	0	0	0	0	0	0	0	0	0	8742	16388
15-19	507748	47382	45269	1981	51	81	63880	71311	67494	57671	93486	72769	18455	393	0	0	0	0	46	0	112	4049	10700
20-24	384037	49540	47641	1899	0	0	50815	59382	32778	26498	20497	50202	71052	8392	3501	1481	12	175	168	302	982	1792	6468
25-29	321222	60411	58128	2283	0	0	48281	56098	24426	23542	12413	23823	30755	15003	9231	7076	68	589	139	517	1001	1491	6358
30-34	259678	63889	61512	2377	0	0	41063	47204	18464	20033	13068	17001	12140	6707	4207	7256	122	289	47	363	579	1337	5909
35-39	273265	82618	79645	2973	0	0	44445	47596	17313	19163	13730	17242	9632	4310	2571	4792	108	156	39	232	287	1611	7420
40-44	214510	76661	73962	2699	0	0	33359	33038	11081	12847	9733	13288	7600	3509	1887	2988	78	97	30	126	239	1354	6595
45-49	175286	69025	66702	2323	0	0	27061	25196	8006	9572	6641	10013	5723	2967	1477	2111	67	87	22	82	171	1193	5872
50-54	184884	83086	80188	2898	0	0	26945	24314	7002	9044	6488	9052	4648	2620	1271	1722	58	65	30	81	114	1416	6928
55-59	129458	59675	57723	1952	0	0	18631	17086	4620	6077	4499	6106	3164	1569	809	1066	39	54	14	53	95	1018	4883
60-64	142188	73899	71656	2243	0	0	18875	16956	4088	5215	4217	6240	2676	1079	554	707	37	38	19	31	108	1262	6187
65-69	94086	49176	47638	1538	0	0	12142	10824	2732	3434	2719	4597	2041	723	385	428	23	16	10	25	58	820	3933
70-74	77901	45318	44056	1262	0	0	8745	7830	1801	2175	1735	3089	1474	566	296	273	10	15	6	27	40	713	3788
75-79	32312	18194	17695	499	0	0	3816	3483	810	957	658	1351	603	273	157	133	9	5	4	9	20	332	1498
80-84	25520	15885	15464	421	0	0	2683	2513	501	556	386	829	284	135	58	87	6	5	2	3	8	229	1350
85-89	9211	5486	5339	147	0	0	1041	987	198	242	127	312	122	59	31	40	2	3	0	5	2	83	471
90-94	7087	4663	4535	128	0	0	614	656	131	146	91	196	69	24	8	24	0	3	1	0	0	78	383
95-99	3007	1954	1892	62	0	0	299	285	58	64	43	83	29	12	4	14	1	0	1	0	0	29	131
100 & above	207	144	138	6	0	0	13	18	1	1	1	5	0	1	0	0	1	0	0	0	0	3	19
Urban																							
Total	**932552**	**187966**	**143138**	**8638**	**18502**	**17688**	**160289**	**112534**	**67916**	**59579**	**53571**	**85748**	**86626**	**28463**	**22954**	**26186**	**850**	**2733**	**365**	**1989**	**3146**	**5743**	**25894**
5-9	102715	51714	13373	3269	18221	16851	45485	482	0	0	0	0	0	0	0	0	0	0	0	0	0	1299	3735
10-14	113434	6807	5340	385	266	816	43291	23165	24994	6224	1943	192	0	0	0	0	0	0	0	0	0	1442	5376
15-19	116723	8558	8131	391	15	21	11658	12970	12877	12873	23529	23108	6961	134	0	0	0	0	21	0	118	792	3124
20-24	101006	8873	8492	381	0	0	9179	11190	6302	5987	4360	13888	31689	3511	2266	608	8	127	101	253	687	328	1649
25-29	88949	10221	9784	437	0	0	8492	11393	5365	6242	3409	7884	14356	6856	6370	4854	72	600	119	485	644	235	1352
30-34	72843	10658	10245	413	0	0	7307	9989	4183	5806	3914	7028	7588	3877	3505	6128	146	548	48	331	407	185	1195
35-39	75035	13917	13423	494	0	0	8048	10693	4155	5924	4278	8005	6986	3027	2560	4690	133	350	18	220	288	267	1476
40-44	58857	12802	12326	476	0	0	5876	7667	2689	4144	3129	6255	5459	2867	2066	3384	132	293	16	221	281	190	1386

Age, Division & location	Grand Total	No class passed					Highest Class Passed																	
		Total	Never Gone to School/Madrasa	Attended School but Not Completed Play/Nursery/KG/Pre-Primary/Class I	Play/Nursery/KG/Pre-Primary student	Class I Student	Class I-IV	Class V	Class VI-VII	Class VIII	Class IX	SSC/Dakhil/O-Level/Equivalent	HSC/Alim/A-Level/Equivalent	Degree (Pass course)/ Equivalent	Degree (Hons)/Equivalent	Masters and Above	PhD	MBBS/BDS	Nursing/Midwifery	B.Sc Engineering & above	Diploma	Non Institutional Education/ Informal Education	Others
1	2	3	4	5	6	7	8	9	10	11	12	13	14	15	16	17	18	19	20	21	22	23	24
45-49	45502	10984	10569	415	0	0	4746	5794	1944	3129	2216	4727	3772	2388	1712	2178	118	209	9	125	158	162	1131
50-54	45253	12899	12427	472	0	0	4812	5714	1746	3123	2244	4283	3128	2127	1519	1719	81	160	11	82	111	178	1316
55-59	30575	8783	8418	365	0	0	3260	3815	1170	2151	1467	3067	2117	1260	1002	1067	56	126	2	76	121	147	888
60-64	30945	11285	10864	421	0	0	3276	3767	979	1712	1334	2828	1811	926	705	595	41	109	7	78	142	185	1165
65-69	20383	7144	6874	270	0	0	1993	2482	646	1069	869	2101	1364	656	533	405	28	109	6	50	108	99	721
70-74	15887	6767	6535	232	0	0	1478	1739	463	631	486	1300	814	488	419	307	17	64	2	38	48	132	694
75-79	6611	2638	2550	88	0	0	677	749	196	280	197	537	331	217	198	157	11	23	3	16	19	51	311
80-84	4608	2260	2185	75	0	0	434	514	126	159	119	315	155	92	70	63	3	10	1	11	10	26	240
85-89	1610	754	733	21	0	0	147	224	46	69	42	128	49	26	21	16	2	3	0	2	4	17	60
90-94	1145	645	625	20	0	0	85	132	25	41	23	77	30	10	6	9	2	0	1	1	0	5	53
95-99	450	246	233	13	0	0	42	50	10	15	12	24	16	1	2	6	0	2	0	0	0	3	21
100 & above	21	11	11	0	0	0	3	5	0	0	0	1	0	0	0	0	0	0	0	0	0	0	1

Table P17 (c) Female Population Aged 5 Years and above by Highest Level of Education Attained by Age, Division and Location, 2022

Age, Division & Location	Grand Total	No class passed					Highest Class Passed																
		Total	Never Gone to School/Madrasa	Attended School but Not Completed Play/Nursery/KG/Pre-Primary/Class I	Play/Nursery/KG/Pre-Primary student	Class I Student	Class I-IV	Class V	Class VI-VII	Class VIII	Class IX	SSC/Dakhil/O-Level/Equivalent	HSC/Alim/A-Level/Equivalent	Degree (Pass course)/ Equivalent	Degree (Hons)/Equivalent	Masters and Above	PhD	MBBS/BDS	Nursing/Midwifery	B.Sc Engineering & above	Diploma	Non Institutional Education/ Informal Education	Others
1	2	3	4	5	6	7	8	9	10	11	12	13	14	15	16	17	18	19	20	21	22	23	24
National																							
Total	**75747476**	**20665278**	**16898811**	**880773**	**1657387**	**1228307**	**10956792**	**7742753**	**7390914**	**6146088**	**5958110**	**6752611**	**4808118**	**1090304**	**823324**	**877865**	**14187**	**72183**	**64325**	**32388**	**69789**	**474342**	**1808105**
5-9	7405087	3861490	746924	280208	1639675	1194683	3257805	36403	0	0	0	0	0	0	0	0	0	0	0	0	0	83509	165880
10-14	7818720	196805	134971	11874	16996	32964	2665459	1534585	2301699	656719	267003	19569	0	0	0	0	0	0	0	0	0	57246	119635
15-19	8496183	276382	262087	12919	716	660	304394	527082	1030432	1274793	2271884	1981269	697765	16102	0	0	0	0	4187	0	3184	29356	79353
20-24	8270435	486463	464412	22051	0	0	431229	717684	906631	951549	735574	1458573	1996096	242818	156751	40060	403	9627	23365	8014	23487	14681	67430
25-29	7915247	818530	782540	35990	0	0	610261	945820	928978	928619	728222	987167	874655	347460	292150	265720	2564	24676	17620	10957	21056	17927	92865
30-34	6461182	1040300	995358	44942	0	0	618331	877471	734036	735103	685564	664526	400449	165245	131159	245227	2772	15689	6887	5477	9211	20354	103381
35-39	6678177	1661001	1593979	67022	0	0	750155	922620	630510	634185	590255	650077	309662	105987	80819	138667	2270	8505	3834	2943	5008	31203	150476
40-44	4919331	1782112	1712930	69182	0	0	578189	609100	316647	332651	273116	379621	212720	86789	63006	83567	1824	5054	2325	1749	3208	33277	154376
45-49	4135750	1905171	1835988	69183	0	0	486325	463323	199973	223297	156463	229951	124452	56496	41333	46332	1353	3106	1867	1034	1632	34914	158728
50-54	3783876	2038140	1966018	72122	0	0	415313	377137	135681	162332	107504	160071	85077	34047	26633	27356	1084	1943	1725	870	1212	37599	170152
55-59	2776006	1630508	1577064	53444	0	0	287280	256113	83978	104175	63527	93542	46622	15993	13729	13488	683	1341	1024	514	790	29360	133339
60-64	2588189	1696830	1643874	52956	0	0	233218	199039	57485	68095	41466	64039	28795	8814	8008	7977	482	983	772	385	561	29698	141542
65-69	1773812	1211779	1177525	34254	0	0	144649	127208	33165	39273	21513	38365	19737	5826	5419	5284	384	702	391	216	266	20863	98772
70-74	1262246	930314	904579	25735	0	0	88337	75056	16555	18406	8709	14434	7170	2951	2801	2527	207	322	172	123	98	15644	78420
75-79	555110	410488	399650	10838	0	0	37890	34576	7524	8425	3773	5966	2622	1059	920	1031	85	136	72	49	38	6936	33520
80-84	477325	374401	364787	9614	0	0	26658	21805	4302	4585	2008	3092	1296	440	382	427	43	58	49	28	23	6115	31613
85-89	180761	141075	137544	3531	0	0	10160	8762	1691	2053	842	1224	525	163	123	131	18	23	18	17	4	2339	11593
90-94	159486	129387	126184	3203	0	0	7241	5866	1055	1185	461	731	302	78	58	52	10	11	14	12	8	2073	10942
95-99	75807	61554	60112	1442	0	0	3456	2764	509	576	202	351	156	31	33	18	5	7	2	0	2	1058	5083
100 & above	14746	12548	12285	263	0	0	442	339	63	67	24	43	17	5	0	1	0	0	1	0	1	190	1005
Rural																							
Total	**52466924**	**15638873**	**12977229**	**645768**	**1133791**	**882085**	**7966781**	**5491314**	**5369499**	**4273446**	**4190135**	**4179577**	**2550340**	**513975**	**312758**	**258836**	**3348**	**12677**	**23183**	**8106**	**24445**	**349737**	**1299894**
5-9	5257910	2714841	539259	193933	1121596	860053	2350191	26395	0	0	0	0	0	0	0	0	0	0	0	0	0	56293	110190
10-14	5507403	130437	89836	7303	11714	21584	1868544	1091027	1639936	460283	184351	12557	0	0	0	0	0	0	0	0	0	41532	78736
15-19	5819263	185379	176094	8356	481	448	205990	359901	750204	911839	1611434	1290207	417577	9233	0	0	0	0	2146	0	1378	21199	52776
20-24	5448251	341629	326263	15366	0	0	307112	498821	668413	674980	539149	1000105	1121974	130997	68905	17456	174	2406	9298	2098	9302	10608	44824
25-29	5222920	589058	563285	25773	0	0	444438	668135	686513	654252	523038	642612	497883	187900	130301	100928	853	4701	6182	2583	7932	12926	62685
30-34	4308100	766622	733797	32825	0	0	460280	632902	548816	518923	488051	391332	194812	79059	51471	79887	748	2621	2170	1267	2828	14686	71625
35-39	4574126	1255854	1205593	50261	0	0	569270	672346	472459	444512	417396	370225	133290	42833	25772	33917	519	1230	1116	756	1375	23372	107884
40-44	3402501	1376071	1323091	52980	0	0	444486	446321	233815	224725	186063	202748	84721	30542	17055	14434	331	640	634	420	691	25347	113457
45-49	2934039	1492161	1438554	53607	0	0	374944	336786	143618	144658	100616	114427	45118	17673	9799	6321	236	384	450	296	346	27105	119101

Age, Division & Location	Grand Total	No class passed					Highest Class Passed																	
		Total	Never Gone to School/Madrasa	Attended School but Not Completed Play/Nursery/KG/Pre-Primary/Class I	Play/Nursery/KG/Pre-Primary student	Class I Student	Class I-IV	Class V	Class VI-VII	Class VIII	Class IX	SSC/Dakhil/O-Level/Equivalent	HSC/Alim/A-Level/Equivalent	Degree (Pass course)/ Equivalent	Degree (Hons)/Equivalent	Masters and Above	PhD	MBBS/BDS	Nursing/Midwifery	B.Sc Engineering & above	Diploma	Non Institutional Education/ Informal Education	Others
1	2	3	4	5	6	7	8	9	10	11	12	13	14	15	16	17	18	19	20	21	22	23	24
50-54	2692195	1588078	1532590	55488	0	0	315566	265879	92938	98444	63227	68987	25862	8392	4910	3007	152	222	396	219	214	28906	126796
55-59	2014856	1283428	1242274	41154	0	0	218226	178490	56002	61406	35413	37856	12988	3589	2235	1295	104	146	265	167	161	22591	100494
60-64	1902425	1326585	1285986	40599	0	0	174621	136353	37435	39587	22491	25025	7318	1702	1061	712	83	138	235	135	105	22872	105967
65-69	1321802	961912	935589	26323	0	0	107660	84928	20744	21813	11222	14309	5120	1035	664	424	70	86	139	67	59	16130	75420
70-74	946544	731202	711453	19749	0	0	64299	47981	9890	9719	4207	5099	1956	569	347	252	41	53	70	52	26	11976	58805
75-79	416955	325119	316862	8257	0	0	27074	20953	4241	4021	1719	1930	753	213	105	88	12	26	37	18	15	5260	25371
80-84	366539	297214	289811	7403	0	0	19100	13554	2543	2346	961	1161	541	133	70	72	13	13	27	13	8	4684	24086
85-89	138194	112323	109637	2686	0	0	7146	5113	945	977	408	468	180	51	19	23	5	4	7	8	1	1757	8759
90-94	123314	102661	100224	2437	0	0	5115	3504	635	607	256	324	144	34	26	16	4	7	10	7	3	1570	8391
95-99	57806	48181	47117	1064	0	0	2387	1688	304	304	113	170	90	16	18	4	3	0	0	0	1	781	3746
100 & above	11781	10118	9914	204	0	0	332	237	48	50	20	35	13	4	0	0	0	0	1	0	0	142	781
Urban																								
Total	**23280552**	**5026405**	**3921582**	**235005**	**523596**	**346222**	**2990011**	**2251439**	**2021415**	**1872642**	**1767975**	**2573034**	**2257778**	**576329**	**510566**	**619029**	**10839**	**59506**	**41142**	**24282**	**45344**	**124605**	**508211**
5-9	2147177	1146649	207665	86275	518079	334630	907614	10008	0	0	0	0	0	0	0	0	0	0	0	0	0	27216	55690
10-14	2311317	66368	45135	4571	5282	11380	796915	443558	661763	196436	82652	7012	0	0	0	0	0	0	0	0	0	15714	40899
15-19	2676920	91003	85993	4563	235	212	98404	167181	280228	362954	660450	691062	280188	6869	0	0	0	0	2041	0	1806	8157	26577
20-24	2822184	144834	138149	6685	0	0	124117	218863	238218	276569	196425	458468	874122	111821	87846	22604	229	7221	14067	5916	14185	4073	22606
25-29	2692327	229472	219255	10217	0	0	165823	277685	242465	274367	205184	344555	376772	159560	161849	164792	1711	19975	11438	8374	13124	5001	30180
30-34	2153082	273678	261561	12117	0	0	158051	244569	185220	216180	197513	273194	205637	86186	79688	165340	2024	13068	4717	4210	6383	5668	31756
35-39	2104051	405147	388386	16761	0	0	180885	250274	158051	189673	172859	279852	176372	63154	55047	104750	1751	7275	2718	2187	3633	7831	42592
40-44	1516830	406041	389839	16202	0	0	133703	162779	82832	107926	87053	176873	127999	56247	45951	69133	1493	4414	1691	1329	2517	7930	40919
45-49	1201711	413010	397434	15576	0	0	111381	126537	56355	78639	55847	115524	79334	38823	31534	40011	1117	2722	1417	738	1286	7809	39627
50-54	1091681	450062	433428	16634	0	0	99747	111258	42743	63888	44277	91084	59215	25655	21723	24349	932	1721	1329	651	998	8693	43356
55-59	761150	347080	334790	12290	0	0	69054	77623	27976	42769	28114	55686	33634	12404	11494	12193	579	1195	759	347	629	6769	32845
60-64	685764	370245	357888	12357	0	0	58597	62686	20050	28508	18975	39014	21477	7112	6947	7265	399	845	537	250	456	6826	35575
65-69	452010	249867	241936	7931	0	0	36989	42280	12421	17460	10291	24056	14617	4791	4755	4860	314	616	252	149	207	4733	23352
70-74	315702	199112	193126	5986	0	0	24038	27075	6665	8687	4502	9335	5214	2382	2454	2275	166	269	102	71	72	3668	19615
75-79	138155	85369	82788	2581	0	0	10816	13623	3283	4404	2054	4036	1869	846	815	943	73	110	35	31	23	1676	8149
80-84	110786	77187	74976	2211	0	0	7558	8251	1759	2239	1047	1931	755	307	312	355	30	45	22	15	15	1431	7527
85-89	42567	28752	27907	845	0	0	3014	3649	746	1076	434	756	345	112	104	108	13	19	11	9	3	582	2834
90-94	36172	26726	25960	766	0	0	2126	2362	420	578	205	407	158	44	32	36	6	4	4	5	5	503	2551
95-99	18001	13373	12995	378	0	0	1069	1076	205	272	89	181	66	15	15	14	2	7	2	0	1	277	1337
100 & above	2965	2430	2371	59	0	0	110	102	15	17	4	8	4	1	0	1	0	0	0	0	1	48	224
Barishal Division																								
Total	**4227553**	**945290**	**730326**	**66292**	**80920**	**67752**	**713140**	**538383**	**389071**	**362145**	**323731**	**407159**	**273675**	**66000**	**39782**	**36406**	**277**	**1794**	**4019**	**978**	**3041**	**24014**	**98648**

Age, Division & Location	Grand Total	No class passed					Highest Class Passed																	
		Total	Never Gone to School/Madrasa	Attended School but Not Completed Play/Nursery/KG/Pre-Primary/Class I	Play/Nursery/KG/Pre-Primary student	Class I Student	Class I-IV	Class V	Class VI-VII	Class VIII	Class IX	SSC/Dakhil/O-Level/Equivalent	HSC/Alim/A-Level/Equivalent	Degree (Pass course)/ Equivalent	Degree (Hons)/Equivalent	Masters and Above	PhD	MBBS/BDS	Nursing/Midwifery	B.Sc Engineering & above	Diploma	Non Institutional Education/ Informal Education	Others
1	2	3	4	5	6	7	8	9	10	11	12	13	14	15	16	17	18	19	20	21	22	23	24
5-9	419648	197392	32705	17837	80140	66710	206319	3018	0	0	0	0	0	0	0	0	0	0	0	0	0	4218	8701
10-14	446673	7411	5093	564	742	1012	122626	85273	146925	49653	24572	1713	0	0	0	0	0	0	0	0	0	2498	6002
15-19	452981	10352	9604	680	38	30	11566	20990	39168	59819	128205	127792	49269	1260	0	0	0	0	338	0	198	921	3103
20-24	425469	20699	19293	1406	0	0	22440	37994	39905	48923	35796	79480	107881	15636	8147	1659	11	272	1378	246	982	530	3490
25-29	423919	35644	33211	2433	0	0	36807	58672	44197	51384	35224	57030	48712	21560	14130	11737	55	663	1020	303	829	803	5149
30-34	346536	42755	39691	3064	0	0	39690	58525	34330	41135	32255	39666	23048	10233	6325	10692	53	365	423	156	408	956	5521
35-39	368742	65622	61003	4619	0	0	53016	69099	31223	38807	28105	38973	17433	6608	4206	5639	40	184	243	99	244	1436	7765
40-44	269041	67941	63214	4727	0	0	44405	50237	16875	22435	14131	22527	10357	4508	2862	3233	29	99	141	58	125	1509	7569
45-49	241151	76080	70855	5225	0	0	43380	43989	12483	17378	9623	15473	6394	2767	1742	1713	22	62	135	26	77	1773	8034
50-54	215193	84248	78448	5800	0	0	38438	35347	8757	12195	6420	10404	4630	1701	1099	872	20	44	135	32	62	1909	8880
55-59	165365	72630	68059	4571	0	0	29220	25405	5805	8292	4121	6129	2676	868	587	398	14	38	82	21	58	1591	7430
60-64	161461	84739	79427	5312	0	0	26178	20579	4291	5688	2718	4017	1577	383	304	219	15	29	67	17	27	1855	8758
65-69	113178	62926	59165	3761	0	0	17240	13626	2657	3378	1492	2422	1100	249	232	133	6	13	34	8	22	1415	6225
70-74	82871	52126	49133	2993	0	0	11086	8054	1271	1623	563	873	367	141	85	52	8	7	8	1	6	1190	5410
75-79	35833	22704	21488	1216	0	0	4651	3508	560	698	261	368	104	49	34	37	1	11	7	6	2	520	2312
80-84	30668	21313	20209	1104	0	0	3305	2248	339	419	127	163	67	24	14	13	1	4	4	0	0	434	2193
85-89	11703	8005	7625	380	0	0	1329	879	136	170	71	63	27	9	8	8	0	2	0	3	0	182	811
90-94	10604	7828	7450	378	0	0	917	589	96	90	33	39	25	3	4	1	1	1	4	2	1	154	816
95-99	5541	4108	3922	186	0	0	476	310	48	50	13	23	5	1	3	0	1	0	0	0	0	100	403
100 & above	976	767	731	36	0	0	51	41	5	8	1	4	3	0	0	0	0	0	0	0	0	20	76
Rural																							
Total	**3182055**	**745942**	**581725**	**54023**	**58484**	**51710**	**561381**	**420807**	**303728**	**274968**	**243874**	**284352**	**172778**	**39702**	**19822**	**14703**	**149**	**728**	**1859**	**512**	**1376**	**18568**	**76806**
5-9	317680	148054	25398	13835	57905	50916	157918	2385	0	0	0	0	0	0	0	0	0	0	0	0	0	3013	6310
10-14	338261	5602	3825	462	546	769	91662	64623	112820	38001	18673	1340	0	0	0	0	0	0	0	0	0	1450	4090
15-19	339389	7893	7299	536	33	25	9037	16375	30709	46409	97127	93193	34518	917	0	0	0	0	224	0	124	550	2313
20-24	312748	16048	14931	1117	0	0	17842	30017	31555	38285	27665	59813	70678	10647	4683	923	10	145	741	140	480	413	2663
25-29	312217	27934	25959	1975	0	0	29516	46448	34938	39871	27026	41272	32041	13928	7809	5559	31	251	446	150	378	635	3984
30-34	255151	33805	31302	2503	0	0	32058	46523	27465	31630	24309	26760	13327	6023	3049	4471	22	129	159	84	162	786	4389
35-39	274876	52145	48363	3782	0	0	43154	54887	24891	29337	21119	25209	9158	3468	1863	1972	20	80	84	49	109	1180	6151
40-44	202146	54254	50327	3927	0	0	36511	40172	13413	16684	10401	13931	5241	2089	1031	907	15	32	46	28	45	1270	6076
45-49	184119	61275	56877	4398	0	0	35721	34999	9843	12600	6908	9278	3123	1271	625	437	13	27	45	17	23	1482	6432
50-54	164695	67709	62834	4875	0	0	31596	27621	6780	8441	4457	5914	2074	688	362	207	9	13	33	16	16	1596	7163
55-59	127549	58466	54656	3810	0	0	24022	19710	4389	5747	2750	3374	1190	355	186	90	8	15	24	10	18	1343	5852
60-64	125842	68247	63807	4440	0	0	21151	15794	3242	3868	1830	2179	665	146	92	61	7	12	26	8	7	1537	6970
65-69	88282	50767	47639	3128	0	0	14016	10242	1942	2223	953	1287	477	81	60	32	4	5	16	3	7	1186	4981
70-74	64601	41761	39247	2514	0	0	8802	5781	886	1029	353	463	159	51	34	24	6	5	3	1	4	976	4263
75-79	27803	18222	17209	1013	0	0	3632	2420	405	419	156	178	55	20	14	8	1	9	5	3	2	431	1823

Age, Division & Location	Grand Total	No class passed					Highest Class Passed																	
		Total	Never Gone to School/Madrasa	Attended School but Not Completed Play/Nursery/KG/Pre-Primary/Class I	Play/Nursery/KG/Pre-Primary student	Class I Student	Class I-IV	Class V	Class VI-VII	Class VIII	Class IX	SSC/Dakhil/O-Level/Equivalent	HSC/Alim/A-Level/Equivalent	Degree (Pass course)/ Equivalent	Degree (Hons)/Equivalent	Masters and Above	PhD	MBBS/BDS	Nursing/Midwifery	B.Sc Engineering & above	Diploma	Non Institutional Education/ Informal Education	Others
1	2	3	4	5	6	7	8	9	10	11	12	13	14	15	16	17	18	19	20	21	22	23	24
80-84	24221	17211	16288	923	0	0	2616	1578	253	247	77	89	39	13	4	7	1	4	4	0	0	361	1717
85-89	9083	6420	6120	300	0	0	1017	593	88	100	39	37	14	4	5	4	0	1	0	1	0	144	616
90-94	8301	6236	5930	306	0	0	719	404	75	44	22	19	12	1	3	1	1	0	3	2	1	119	639
95-99	4300	3267	3118	149	0	0	347	205	30	25	8	13	4	0	2	0	1	0	0	0	0	84	314
100 & above	791	626	596	30	0	0	44	30	4	8	1	3	3	0	0	0	0	0	0	0	0	12	60
Urban																							
Total	**1045498**	**199348**	**148601**	**12269**	**22436**	**16042**	**151759**	**117576**	**85343**	**87177**	**79857**	**122807**	**100897**	**26298**	**19960**	**21703**	**128**	**1066**	**2160**	**466**	**1665**	**5446**	**21842**
5-9	101968	49338	7307	4002	22235	15794	48401	633	0	0	0	0	0	0	0	0	0	0	0	0	0	1205	2391
10-14	108412	1809	1268	102	196	243	30964	20650	34105	11652	5899	373	0	0	0	0	0	0	0	0	0	1048	1912
15-19	113592	2459	2305	144	5	5	2529	4615	8459	13410	31078	34599	14751	343	0	0	0	0	114	0	74	371	790
20-24	112721	4651	4362	289	0	0	4598	7977	8350	10638	8131	19667	37203	4989	3464	736	1	127	637	106	502	117	827
25-29	111702	7710	7252	458	0	0	7291	12224	9259	11513	8198	15758	16671	7632	6321	6178	24	412	574	153	451	168	1165
30-34	91385	8950	8389	561	0	0	7632	12002	6865	9505	7946	12906	9721	4210	3276	6221	31	236	264	72	246	170	1132
35-39	93866	13477	12640	837	0	0	9862	14212	6332	9470	6986	13764	8275	3140	2343	3667	20	104	159	50	135	256	1614
40-44	66895	13687	12887	800	0	0	7894	10065	3462	5751	3730	8596	5116	2419	1831	2326	14	67	95	30	80	239	1493
45-49	57032	14805	13978	827	0	0	7659	8990	2640	4778	2715	6195	3271	1496	1117	1276	9	35	90	9	54	291	1602
50-54	50498	16539	15614	925	0	0	6842	7726	1977	3754	1963	4490	2556	1013	737	665	11	31	102	16	46	313	1717
55-59	37816	14164	13403	761	0	0	5198	5695	1416	2545	1371	2755	1486	513	401	308	6	23	58	11	40	248	1578
60-64	35619	16492	15620	872	0	0	5027	4785	1049	1820	888	1838	912	237	212	158	8	17	41	9	20	318	1788
65-69	24896	12159	11526	633	0	0	3224	3384	715	1155	539	1135	623	168	172	101	2	8	18	5	15	229	1244
70-74	18270	10365	9886	479	0	0	2284	2273	385	594	210	410	208	90	51	28	2	2	5	0	2	214	1147
75-79	8030	4482	4279	203	0	0	1019	1088	155	279	105	190	49	29	20	29	0	2	2	3	0	89	489
80-84	6447	4102	3921	181	0	0	689	670	86	172	50	74	28	11	10	6	0	0	0	0	0	73	476
85-89	2620	1585	1505	80	0	0	312	286	48	70	32	26	13	5	3	4	0	1	0	2	0	38	195
90-94	2303	1592	1520	72	0	0	198	185	21	46	11	20	13	2	1	0	0	1	1	0	0	35	177
95-99	1241	841	804	37	0	0	129	105	18	25	5	10	1	1	1	0	0	0	0	0	0	16	89
100 & above	185	141	135	6	0	0	7	11	1	0	0	1	0	0	0	0	0	0	0	0	0	8	16
Chattogram Division																							
Total	**15434426**	**3749944**	**2893305**	**195335**	**377849**	**283455**	**2371521**	**1456945**	**1609543**	**1308804**	**1412023**	**1660361**	**946795**	**192315**	**118019**	**116299**	**1938**	**10785**	**7571**	**4961**	**9921**	**99524**	**357157**
5-9	1707868	871619	157719	62424	374421	277055	772601	8435	0	0	0	0	0	0	0	0	0	0	0	0	0	19065	36148
10-14	1736361	42815	30512	2749	3287	6267	595814	342101	523869	143133	53253	4223	0	0	0	0	0	0	0	0	0	11119	20034
15-19	1894077	61140	57629	3237	141	133	71076	100154	229591	285235	537944	448187	134364	3241	0	0	0	0	590	0	585	6864	15106
20-24	1789838	103418	97947	5471	0	0	97341	131209	190537	204802	196858	375353	380519	48976	25775	6977	69	1593	2420	1443	3295	3499	15754
25-29	1657710	158177	150008	8169	0	0	126970	166205	197588	199473	188228	263518	181039	58943	41829	39933	438	4009	2004	1605	2897	3968	20886
30-34	1274536	183631	174225	9406	0	0	116487	144949	148345	150198	165754	174807	81756	26360	17386	33163	416	2378	850	749	1399	4212	21696

Age, Division & Location	Grand Total	No class passed					Highest Class Passed																	
		Total	Never Gone to School/Madrasa	Attended School but Not Completed Play/Nursery/KG/Pre-Primary/Class I	Play/Nursery/KG/Pre-Primary student	Class I Student	Class I-IV	Class V	Class VI-VII	Class VIII	Class IX	SSC/Dakhil/O-Level/Equivalent	HSC/Alim/A-Level/Equivalent	Degree (Pass course)/ Equivalent	Degree (Hons)/Equivalent	Masters and Above	PhD	MBBS/BDS	Nursing/Midwifery	B.Sc Engineering & above	Diploma	Non Institutional Education/ Informal Education	Others
1	2	3	4	5	6	7	8	9	10	11	12	13	14	15	16	17	18	19	20	21	22	23	24
35-39	1252553	269018	255704	13314	0	0	132982	150128	126899	126559	134230	166522	64442	16671	10295	16294	309	1097	547	419	711	5949	29481
40-44	895667	281614	268057	13557	0	0	103055	104721	68799	69204	59165	92587	44998	15969	9013	9234	215	642	339	269	448	6197	29198
45-49	742655	298001	283812	14189	0	0	91044	86258	46811	48004	32748	54848	25448	10688	6265	5160	160	423	283	156	212	6566	29580
50-54	676914	331655	316264	15391	0	0	82413	74443	31035	33776	20036	35271	15778	5932	3592	2709	116	248	213	125	141	7386	32045
55-59	493020	266774	254703	12071	0	0	58661	51591	19061	20641	10776	19855	8293	2576	1796	1225	81	141	116	61	118	5793	25461
60-64	476234	297131	284504	12627	0	0	50451	40698	12671	13256	6719	12684	4938	1338	925	765	59	117	115	64	66	6318	27919
65-69	317545	204929	196642	8287	0	0	32048	26058	7359	7615	3617	7291	3071	884	633	453	36	65	50	33	28	4578	18797
70-74	241955	172273	165581	6692	0	0	20573	15366	3778	3642	1440	2865	1267	446	333	245	22	45	21	18	12	3573	16036
75-79	104944	74734	71906	2828	0	0	8785	6967	1598	1645	638	1208	474	179	109	84	10	15	11	6	4	1642	6835
80-84	91202	69705	67085	2620	0	0	6165	4266	902	902	343	628	214	64	48	39	3	8	8	8	2	1445	6452
85-89	33578	25410	24447	963	0	0	2346	1698	361	393	141	265	93	29	11	12	2	1	3	2	1	545	2265
90-94	30713	24363	23479	884	0	0	1735	1129	206	208	85	160	59	16	8	4	1	3	1	3	1	498	2233
95-99	14641	11541	11159	382	0	0	864	509	121	110	43	76	39	3	1	2	1	0	0	0	1	272	1058
100 & above	2415	1996	1922	74	0	0	110	60	12	8	5	13	3	0	0	0	0	0	0	0	0	35	173
Rural																							
Total	**10379545**	**2684165**	**2089553**	**140290**	**256668**	**197654**	**1649656**	**985149**	**1123020**	**893007**	**989514**	**1049201**	**511296**	**89258**	**44241**	**34142**	**673**	**2409**	**2777**	**1654**	**3661**	**72285**	**243437**
5-9	1182123	600943	110142	43116	254305	193380	538944	5974	0	0	0	0	0	0	0	0	0	0	0	0	0	12765	23497
10-14	1185588	28176	19954	1763	2280	4179	405901	234151	360816	97188	35682	2749	0	0	0	0	0	0	0	0	0	8284	12641
15-19	1269904	38995	36771	2046	83	95	45081	63145	160214	198325	373757	292645	80773	1917	0	0	0	0	292	0	250	5032	9478
20-24	1168237	67928	64275	3653	0	0	64277	83773	133532	141422	144470	258680	217629	26420	11354	3124	37	493	909	434	1381	2519	9855
25-29	1073785	106562	100929	5633	0	0	86120	109151	139418	137514	135242	173846	103968	30727	17695	14103	181	954	665	487	1070	2879	13203
30-34	823102	126107	119472	6635	0	0	80728	97307	105569	103641	117569	105242	40115	12020	6386	9698	146	479	339	246	450	2981	14079
35-39	824013	188839	179281	9558	0	0	94156	103132	90551	86952	94812	98769	28691	6317	3154	3770	104	185	187	153	207	4327	19707
40-44	594085	203238	193344	9894	0	0	74550	73852	49118	46562	40630	52156	19149	5521	2495	1684	56	105	106	102	139	4546	20076
45-49	503421	218864	208256	10608	0	0	66795	60990	32901	31479	21455	28883	10028	3451	1659	844	47	62	80	65	61	4883	20874
50-54	465294	244273	232704	11569	0	0	60610	52524	21161	21197	12381	16736	5278	1534	756	454	30	41	65	51	37	5465	22701
55-59	344572	198565	189532	9033	0	0	43108	35949	12669	12548	6303	8973	2567	642	364	187	21	24	39	31	28	4360	18194
60-64	337708	220439	210952	9487	0	0	36913	28150	8208	7936	3789	5398	1408	307	161	125	22	34	49	40	22	4754	19953
65-69	227975	154235	147959	6276	0	0	23440	17707	4698	4477	1989	2965	893	193	115	65	14	16	22	19	7	3464	13656
70-74	175167	128987	123865	5122	0	0	14839	10085	2337	2084	766	1148	439	111	65	56	9	10	12	14	5	2661	11539
75-79	75820	56283	54156	2127	0	0	6216	4350	881	824	336	475	148	49	15	16	4	3	4	3	1	1234	4978
80-84	67874	53208	51177	2031	0	0	4369	2752	535	489	173	288	115	29	15	13	1	1	5	5	1	1108	4767
85-89	24767	19357	18642	715	0	0	1657	1050	206	184	82	113	38	11	2	2	1	0	2	2	1	424	1635
90-94	23267	18807	18131	676	0	0	1253	729	119	118	53	84	27	8	5	1	0	2	1	2	1	370	1687
95-99	10860	8723	8436	287	0	0	605	328	77	60	22	40	28	1	0	0	0	0	0	0	0	199	777
100 &	1983	1636	1575	61	0	0	94	50	10	7	3	11	2	0	0	0	0	0	0	0	0	30	140

Age, Division & Location	Grand Total	No class passed					Highest Class Passed																
		Total	Never Gone to School/Madrasa	Attended School but Not Completed Play/Nursery/KG/Pre-Primary/Class I	Play/Nursery/KG/Pre-Primary student	Class I Student	Class I-IV	Class V	Class VI-VII	Class VIII	Class IX	SSC/Dakhil/O-Level/Equivalent	HSC/Alim/A-Level/Equivalent	Degree (Pass course)/ Equivalent	Degree (Hons)/Equivalent	Masters and Above	PhD	MBBS/BDS	Nursing/Midwifery	B.Sc Engineering & above	Diploma	Non Institutional Education/ Informal Education	Others
1	2	3	4	5	6	7	8	9	10	11	12	13	14	15	16	17	18	19	20	21	22	23	24
above																							
Urban																							
Total	**5054881**	**1065779**	**803752**	**55045**	**121181**	**85801**	**721865**	**471796**	**486523**	**415797**	**422509**	**611160**	**435499**	**103057**	**73778**	**82157**	**1265**	**8376**	**4794**	**3307**	**6260**	**27239**	**113720**
5-9	525745	270676	47577	19308	120116	83675	233657	2461	0	0	0	0	0	0	0	0	0	0	0	0	0	6300	12651
10-14	550773	14639	10558	986	1007	2088	189913	107950	163053	45945	17571	1474	0	0	0	0	0	0	0	0	0	2835	7393
15-19	624173	22145	20858	1191	58	38	25995	37009	69377	86910	164187	155542	53591	1324	0	0	0	0	298	0	335	1832	5628
20-24	621601	35490	33672	1818	0	0	33064	47436	57005	63380	52388	116673	162890	22556	14421	3853	32	1100	1511	1009	1914	980	5899
25-29	583925	51615	49079	2536	0	0	40850	57054	58170	61959	52986	89672	77071	28216	24134	25830	257	3055	1339	1118	1827	1089	7683
30-34	451434	57524	54753	2771	0	0	35759	47642	42776	46557	48185	69565	41641	14340	11000	23465	270	1899	511	503	949	1231	7617
35-39	428540	80179	76423	3756	0	0	38826	46996	36348	39607	39418	67753	35751	10354	7141	12524	205	912	360	266	504	1622	9774
40-44	301582	78376	74713	3663	0	0	28505	30869	19681	22642	18535	40431	25849	10448	6518	7550	159	537	233	167	309	1651	9122
45-49	239234	79137	75556	3581	0	0	24249	25268	13910	16525	11293	25965	15420	7237	4606	4316	113	361	203	91	151	1683	8706
50-54	211620	87382	83560	3822	0	0	21803	21919	9874	12579	7655	18535	10500	4398	2836	2255	86	207	148	74	104	1921	9344
55-59	148448	68209	65171	3038	0	0	15553	15642	6392	8093	4473	10882	5726	1934	1432	1038	60	117	77	30	90	1433	7267
60-64	138526	76692	73552	3140	0	0	13538	12548	4463	5320	2930	7286	3530	1031	764	640	37	83	66	24	44	1564	7966
65-69	89570	50694	48683	2011	0	0	8608	8351	2661	3138	1628	4326	2178	691	518	388	22	49	28	14	21	1114	5141
70-74	66788	43286	41716	1570	0	0	5734	5281	1441	1558	674	1717	828	335	268	189	13	35	9	4	7	912	4497
75-79	29124	18451	17750	701	0	0	2569	2617	717	821	302	733	326	130	94	68	6	12	7	3	3	408	1857
80-84	23328	16497	15908	589	0	0	1796	1514	367	413	170	340	99	35	33	26	2	7	3	3	1	337	1685
85-89	8811	6053	5805	248	0	0	689	648	155	209	59	152	55	18	9	10	1	1	1	0	0	121	630
90-94	7446	5556	5348	208	0	0	482	400	87	90	32	76	32	8	3	3	1	1	0	1	0	128	546
95-99	3781	2818	2723	95	0	0	259	181	44	50	21	36	11	2	1	2	1	0	0	0	1	73	281
100 & above	432	360	347	13	0	0	16	10	2	1	2	2	1	0	0	0	0	0	0	0	0	5	33
Dhaka Division																							
Total	**19852415**	**4924107**	**3977406**	**220217**	**432154**	**294330**	**2651005**	**2039966**	**1872868**	**1656684**	**1523163**	**1894355**	**1542963**	**372547**	**321795**	**383368**	**8575**	**39986**	**25051**	**17890**	**28063**	**104161**	**445868**
5-9	1831315	985331	197515	78106	426549	283161	764192	9073	0	0	0	0	0	0	0	0	0	0	0	0	0	23119	49600
10-14	1944203	62289	41619	4291	5384	10995	675215	376127	544855	162175	67598	5783	0	0	0	0	0	0	0	0	0	14621	35540
15-19	2258003	81572	77130	4047	221	174	90387	159800	268725	333847	554147	526192	203830	5603	0	0	0	0	1473	0	1057	7478	23892
20-24	2413159	130241	124177	6064	0	0	116929	213732	251396	278205	193247	399964	622456	82643	58433	16385	208	4694	8997	4272	9094	3655	18608
25-29	2311843	216274	206661	9613	0	0	163593	277432	252554	266976	194875	278481	278382	110979	105247	102132	1415	12723	6957	6103	8322	4217	25181
30-34	1824692	270256	258523	11733	0	0	160256	246107	190237	200003	177564	190826	133767	54521	50764	98660	1576	8823	2756	3194	3700	4587	27095
35-39	1778593	408947	392491	16456	0	0	181256	241338	155742	165248	150364	181313	105235	37184	33159	63904	1380	5141	1583	1689	2214	6296	36600
40-44	1271788	420969	404628	16341	0	0	131493	150168	76942	85274	72067	112197	74592	29743	25720	41982	1165	3150	945	983	1530	6474	36394
45-49	1011521	427589	412069	15520	0	0	105039	107702	47571	56467	41177	68982	46194	21195	18273	24984	848	1931	699	554	793	6172	35351
50-54	930818	467334	450923	16411	0	0	89958	89160	33581	42791	30224	52287	32986	14179	13063	15770	709	1229	652	466	575	6867	38987
55-59	643504	351400	340046	11354	0	0	59160	58122	20250	27213	18243	31852	19132	7099	7013	8112	456	835	388	245	328	5252	28404

Age, Division & Location	Grand Total	No class passed					Highest Class Passed																	
		Total	Never Gone to School/Madrasa	Attended School but Not Completed Play/Nursery/KG/Pre-Primary/Class I	Play/Nursery/KG/Pre-Primary student	Class I Student	Class I-IV	Class V	Class VI-VII	Class VIII	Class IX	SSC/Dakhil/O-Level/Equivalent	HSC/Alim/A-Level/Equivalent	Degree (Pass course)/ Equivalent	Degree (Hons)/Equivalent	Masters and Above	PhD	MBBS/BDS	Nursing/Midwifery	B.Sc Engineering & above	Diploma	Non Institutional Education/ Informal Education	Others
1	2	3	4	5	6	7	8	9	10	11	12	13	14	15	16	17	18	19	20	21	22	23	24
60-64	610356	383678	371991	11687	0	0	48642	45856	14131	17897	12133	22842	12575	4249	4533	5108	308	618	315	173	247	5470	31581
65-69	397655	257373	250289	7084	0	0	28970	29075	8328	10391	6324	13706	8578	2873	3100	3526	259	486	157	106	120	3620	20663
70-74	294572	211284	205760	5524	0	0	18297	18067	4414	5225	2796	5477	3089	1430	1619	1695	143	216	74	55	44	2967	17680
75-79	125280	89383	87129	2254	0	0	7746	8492	2088	2511	1250	2372	1202	509	527	716	62	82	29	26	19	1201	7065
80-84	109310	84516	82529	1987	0	0	5512	5405	1135	1301	659	1206	551	213	230	272	27	34	19	13	13	1127	7077
85-89	39335	29987	29259	728	0	0	2032	2109	474	627	285	477	231	80	79	81	13	14	4	6	2	432	2402
90-94	36104	29057	28368	689	0	0	1530	1445	307	351	150	269	99	30	22	31	5	3	3	5	5	390	2402
95-99	17160	13872	13590	282	0	0	703	686	127	165	57	119	61	14	13	10	1	7	0	0	0	192	1133
100 & above	3204	2755	2709	46	0	0	95	70	11	17	3	10	3	3	0	0	0	0	0	0	0	24	213
Rural																							
Total	**10835781**	**3134939**	**2599310**	**128666**	**235025**	**171938**	**1583828**	**1142686**	**1132269**	**915930**	**893050**	**880658**	**570415**	**110331**	**71294**	**61011**	**998**	**3696**	**5633**	**2187**	**6597**	**61662**	**258597**
5-9	1044896	550417	111257	40771	232030	166359	451672	4989	0	0	0	0	0	0	0	0	0	0	0	0	0	12229	25589
10-14	1098652	29280	19184	1717	2881	5498	381466	215684	314330	90655	36666	2490	0	0	0	0	0	0	0	0	0	9408	18673
15-19	1220494	38493	36481	1817	114	81	46156	80560	160245	192265	327211	266921	88546	2190	0	0	0	0	518	0	340	4779	12270
20-24	1211025	67096	63992	3104	0	0	65593	112611	155542	157117	118216	215780	252923	28655	16048	4707	51	693	2133	624	2425	1993	8818
25-29	1153842	116840	111740	5100	0	0	95517	151776	157065	149436	117604	138494	113968	39801	29443	23388	280	1371	1568	705	2206	2185	12195
30-34	932447	155730	149153	6577	0	0	98605	141418	121694	113904	108346	83028	44657	16533	11511	18070	214	804	557	364	807	2370	13835
35-39	942882	250260	240410	9850	0	0	115492	141561	100188	92928	90668	74309	29321	9115	5880	8179	146	379	306	202	384	3445	20119
40-44	687356	273655	263176	10479	0	0	86876	89650	48928	45498	41690	42940	18609	6291	3732	3534	123	185	160	103	196	3812	21374
45-49	572858	291833	281615	10218	0	0	70607	63913	28978	27977	21570	23493	10162	3911	2304	1631	65	111	92	68	98	3823	22222
50-54	536136	320463	309534	10929	0	0	59548	50503	18998	19352	13952	14307	5587	2082	1233	782	42	56	94	44	54	4318	24721
55-59	385658	248471	240844	7627	0	0	39463	32388	11008	11620	7940	7984	2877	834	552	315	26	22	64	32	42	3357	18663
60-64	379069	269624	261780	7844	0	0	31821	25129	7425	7666	5041	5680	1706	407	278	184	18	33	63	15	19	3483	20477
65-69	253449	187556	182767	4789	0	0	18792	15191	4012	4014	2440	3153	1207	281	165	112	17	17	39	13	13	2368	14059
70-74	192515	151666	147922	3744	0	0	11458	9004	2067	1849	917	1158	438	120	84	54	9	14	21	7	6	1911	11732
75-79	82771	65751	64190	1561	0	0	4768	3844	905	787	382	427	195	51	27	24	1	4	8	5	4	771	4817
80-84	75235	62007	60630	1377	0	0	3386	2588	497	455	225	265	123	30	26	19	3	4	8	3	3	741	4852
85-89	26813	22173	21677	496	0	0	1212	888	185	199	93	102	45	13	4	6	2	2	1	1	0	281	1606
90-94	25307	21378	20916	462	0	0	913	619	141	131	61	80	28	8	4	6	1	1	1	1	0	255	1679
95-99	11810	10006	9836	170	0	0	419	328	51	65	26	39	21	7	3	0	0	0	0	0	0	117	728
100 & above	2566	2240	2206	34	0	0	64	42	10	12	2	8	2	2	0	0	0	0	0	0	0	16	168
Urban																							
Total	**9016634**	**1789168**	**1378096**	**91551**	**197129**	**122392**	**1067177**	**897280**	**740599**	**740754**	**630113**	**1013697**	**972548**	**262216**	**250501**	**322357**	**7577**	**36290**	**19418**	**15703**	**21466**	**42499**	**187271**
5-9	786419	434914	86258	37335	194519	116802	312520	4084	0	0	0	0	0	0	0	0	0	0	0	0	0	10890	24011
10-14	845551	33009	22435	2574	2503	5497	293749	160443	230525	71520	30932	3293	0	0	0	0	0	0	0	0	0	5213	16867

Age, Division & Location	Grand Total	No class passed					Highest Class Passed																
		Total	Never Gone to School/Madrasa	Attended School but Not Completed Play/Nursery/KG/Pre-Primary/Class I	Play/Nursery/KG/Pre-Primary student	Class I Student	Class I-IV	Class V	Class VI-VII	Class VIII	Class IX	SSC/Dakhil/O-Level/Equivalent	HSC/Alim/A-Level/Equivalent	Degree (Pass course)/ Equivalent	Degree (Hons)/Equivalent	Masters and Above	PhD	MBBS/BDS	Nursing/Midwifery	B.Sc Engineering & above	Diploma	Non Institutional Education/ Informal Education	Others
1	2	3	4	5	6	7	8	9	10	11	12	13	14	15	16	17	18	19	20	21	22	23	24
15-19	1037509	43079	40649	2230	107	93	44231	79240	108480	141582	226936	259271	115284	3413	0	0	0	0	955	0	717	2699	11622
20-24	1202134	63145	60185	2960	0	0	51336	101121	95854	121088	75031	184184	369533	53988	42385	11678	157	4001	6864	3648	6669	1662	9790
25-29	1158001	99434	94921	4513	0	0	68076	125656	95489	117540	77271	139987	164414	71178	75804	78744	1135	11352	5389	5398	6116	2032	12986
30-34	892245	114526	109370	5156	0	0	61651	104689	68543	86099	69218	107798	89110	37988	39253	80590	1362	8019	2199	2830	2893	2217	13260
35-39	835711	158687	152081	6606	0	0	65764	99777	55554	72320	59696	107004	75914	28069	27279	55725	1234	4762	1277	1487	1830	2851	16481
40-44	584432	147314	141452	5862	0	0	44617	60518	28014	39776	30377	69257	55983	23452	21988	38448	1042	2965	785	880	1334	2662	15020
45-49	438663	135756	130454	5302	0	0	34432	43789	18593	28490	19607	45489	36032	17284	15969	23353	783	1820	607	486	695	2349	13129
50-54	394682	146871	141389	5482	0	0	30410	38657	14583	23439	16272	37980	27399	12097	11830	14988	667	1173	558	422	521	2549	14266
55-59	257846	102929	99202	3727	0	0	19697	25734	9242	15593	10303	23868	16255	6265	6461	7797	430	813	324	213	286	1895	9741
60-64	231287	114054	110211	3843	0	0	16821	20727	6706	10231	7092	17162	10869	3842	4255	4924	290	585	252	158	228	1987	11104
65-69	144206	69817	67522	2295	0	0	10178	13884	4316	6377	3884	10553	7371	2592	2935	3414	242	469	118	93	107	1252	6604
70-74	102057	59618	57838	1780	0	0	6839	9063	2347	3376	1879	4319	2651	1310	1535	1641	134	202	53	48	38	1056	5948
75-79	42509	23632	22939	693	0	0	2978	4648	1183	1724	868	1945	1007	458	500	692	61	78	21	21	15	430	2248
80-84	34075	22509	21899	610	0	0	2126	2817	638	846	434	941	428	183	204	253	24	30	11	10	10	386	2225
85-89	12522	7814	7582	232	0	0	820	1221	289	428	192	375	186	67	75	75	11	12	3	5	2	151	796
90-94	10797	7679	7452	227	0	0	617	826	166	220	89	189	71	22	18	25	4	2	2	4	5	135	723
95-99	5350	3866	3754	112	0	0	284	358	76	100	31	80	40	7	10	10	1	7	0	0	0	75	405
100 & above	638	515	503	12	0	0	31	28	1	5	1	2	1	1	0	0	0	0	0	0	0	8	45
Khulna Division																							
Total	**8059960**	**2211791**	**1856400**	**81388**	**154926**	**119077**	**1138621**	**743908**	**893504**	**697290**	**709470**	**671112**	**487208**	**103096**	**83530**	**99972**	**703**	**4415**	**5629**	**2184**	**7643**	**33480**	**166404**
5-9	687175	359562	61557	27445	153645	116915	307364	2436	0	0	0	0	0	0	0	0	0	0	0	0	0	6575	11238
10-14	739048	11102	7185	605	1219	2093	255649	143020	227365	64263	24973	1274	0	0	0	0	0	0	0	0	0	3666	7736
15-19	815755	14924	14158	635	62	69	18272	31652	105262	132068	245418	192240	67790	1213	0	0	0	0	338	0	399	1536	4643
20-24	796745	27209	26104	1105	0	0	30359	47860	103329	99601	84684	144881	208933	21021	15131	3543	30	585	1969	542	2779	683	3606
25-29	769907	49496	47456	2040	0	0	48725	70386	114249	100711	88157	99715	90673	33248	31044	31202	124	1622	1364	760	2409	761	5261
30-34	699425	82156	78921	3235	0	0	65557	85211	107749	90815	88486	64863	41195	17214	14143	30398	157	943	679	336	921	1121	7481
35-39	774504	164772	159108	5664	0	0	95755	105248	100422	82968	79946	63722	28905	10805	8449	16562	120	456	365	174	434	2050	13351
40-44	599418	203310	196420	6890	0	0	81033	75738	51922	45025	38932	40466	20133	8261	6070	9201	78	298	232	97	276	2459	15887
45-49	511373	233654	226532	7122	0	0	68232	55786	31650	29330	22573	24536	11455	5154	3781	4605	65	197	209	80	136	2728	17202
50-54	459943	245669	238424	7245	0	0	56620	43440	20917	21203	16114	17534	8459	3217	2374	2323	49	114	201	73	122	2934	18580
55-59	346806	206295	200790	5505	0	0	39522	29884	12670	13413	9145	9690	4540	1462	1247	1091	28	81	125	54	78	2355	15126
60-64	305438	201362	196238	5124	0	0	30303	22402	8596	8654	5869	6222	2490	718	655	528	23	57	75	33	57	2250	15144
65-69	219809	152952	149523	3429	0	0	19300	14469	4964	5118	3062	3812	1668	438	375	314	13	38	47	16	21	1661	11541
70-74	148039	111413	109035	2378	0	0	10949	8093	2319	2207	1200	1224	577	218	165	112	6	13	13	8	7	1171	8344
75-79	73736	56236	55004	1232	0	0	5091	4070	1105	977	479	517	219	87	61	50	5	4	7	6	2	602	4218
80-84	58654	47021	46060	961	0	0	3368	2357	588	513	249	257	84	25	22	28	2	3	4	1	1	481	3650
85-89	24760	20078	19723	355	0	0	1305	975	214	238	95	81	46	9	9	8	2	2	1	3	1	197	1496

Age, Division & Location	Grand Total	No class passed					Highest Class Passed																
		Total	Never Gone to School/Madrasa	Attended School but Not Completed Play/Nursery/KG/Pre-Primary/Class I	Play/Nursery/KG/Pre-Primary student	Class I Student	Class I-IV	Class V	Class VI-VII	Class VIII	Class IX	SSC/Dakhil/O-Level/Equivalent	HSC/Alim/A-Level/Equivalent	Degree (Pass course)/ Equivalent	Degree (Hons)/Equivalent	Masters and Above	PhD	MBBS/BDS	Nursing/Midwifery	B.Sc Engineering & above	Diploma	Non Institutional Education/ Informal Education	Others
1	2	3	4	5	6	7	8	9	10	11	12	13	14	15	16	17	18	19	20	21	22	23	24
90-94	18908	15702	15433	269	0	0	819	595	121	115	58	49	25	6	4	5	0	2	0	1	0	154	1252
95-99	8953	7512	7380	132	0	0	361	265	58	63	25	27	15	0	0	2	1	0	0	0	0	80	544
100 & above	1564	1366	1349	17	0	0	37	21	4	8	5	2	1	0	0	0	0	0	0	0	0	16	104
Rural																							
Total	**6075597**	**1778292**	**1509645**	**63605**	**113536**	**91506**	**881539**	**569266**	**702910**	**531892**	**537047**	**459673**	**304225**	**60013**	**43593**	**45564**	**338**	**1469**	**2364**	**932**	**3459**	**25368**	**127653**
5-9	522066	271555	47990	21046	112579	89940	235824	1917	0	0	0	0	0	0	0	0	0	0	0	0	0	4700	8070
10-14	558910	8384	5505	457	912	1510	192575	108889	173568	48625	18434	922	0	0	0	0	0	0	0	0	0	2347	5166
15-19	609591	11379	10811	467	45	56	13722	24077	83166	103232	187371	136058	45114	823	0	0	0	0	183	0	155	940	3371
20-24	585162	21169	20322	847	0	0	23225	36787	82798	78619	67022	108913	136575	13705	8534	2002	19	224	855	231	1344	499	2641
25-29	567142	38972	37422	1550	0	0	38150	54715	92111	78963	68758	72724	60033	21275	17794	16391	68	508	599	324	1193	590	3974
30-34	518625	65911	63429	2482	0	0	51971	66867	87262	70662	67934	43044	24389	10214	7766	14780	87	339	277	129	385	895	5713
35-39	585395	134458	129955	4503	0	0	77103	82837	81367	63686	60737	40394	15289	5780	4015	6975	61	154	136	86	169	1687	10461
40-44	453037	166841	161268	5573	0	0	65263	59213	41154	33341	28421	24367	10068	3917	2522	3056	33	91	99	45	86	1995	12525
45-49	389969	191485	185732	5753	0	0	54609	42804	24397	20723	15706	13906	5383	2176	1444	1329	18	57	57	33	50	2254	13538
50-54	349341	200337	194588	5749	0	0	44425	32291	15606	14225	10454	8959	3590	1142	800	552	21	35	53	29	24	2364	14434
55-59	265475	168034	163709	4325	0	0	30617	21802	9149	8784	5647	4739	1813	524	375	253	10	23	46	23	24	1858	11754
60-64	235876	163393	159363	4030	0	0	23210	16104	6045	5533	3608	2925	934	226	174	109	9	12	25	16	18	1797	11738
65-69	171212	125152	122422	2730	0	0	14634	10130	3397	3094	1787	1774	632	116	100	55	1	14	23	7	10	1320	8966
70-74	115993	90577	88751	1826	0	0	8127	5448	1532	1303	667	519	208	68	41	29	2	7	6	2	0	940	6517
75-79	58019	45904	44966	938	0	0	3801	2626	699	562	258	222	100	32	14	13	5	2	4	4	1	488	3284
80-84	46542	38268	37534	734	0	0	2473	1565	389	306	137	116	51	8	6	12	2	1	1	1	0	360	2846
85-89	19694	16427	16146	281	0	0	930	619	138	128	48	46	19	4	6	4	1	0	0	1	0	144	1179
90-94	15107	12783	12577	206	0	0	594	385	86	65	37	28	18	3	2	2	0	2	0	1	0	118	983
95-99	7126	6099	6004	95	0	0	259	176	43	36	17	15	8	0	0	2	1	0	0	0	0	59	411
100 & above	1315	1164	1151	13	0	0	27	14	3	5	4	2	1	0	0	0	0	0	0	0	0	13	82
Urban																							
Total	**1984363**	**433499**	**346755**	**17783**	**41390**	**27571**	**257082**	**174642**	**190594**	**165398**	**172423**	**211439**	**182983**	**43083**	**39937**	**54408**	**365**	**2946**	**3265**	**1252**	**4184**	**8112**	**38751**
5-9	165109	88007	13567	6399	41066	26975	71540	519	0	0	0	0	0	0	0	0	0	0	0	0	0	1875	3168
10-14	180138	2718	1680	148	307	583	63074	34131	53797	15638	6539	352	0	0	0	0	0	0	0	0	0	1319	2570
15-19	206164	3545	3347	168	17	13	4550	7575	22096	28836	58047	56182	22676	390	0	0	0	0	155	0	244	596	1272
20-24	211583	6040	5782	258	0	0	7134	11073	20531	20982	17662	35968	72358	7316	6597	1541	11	361	1114	311	1435	184	965
25-29	202765	10524	10034	490	0	0	10575	15671	22138	21748	19399	26991	30640	11973	13250	14811	56	1114	765	436	1216	171	1287
30-34	180800	16245	15492	753	0	0	13586	18344	20487	20153	20552	21819	16806	7000	6377	15618	70	604	402	207	536	226	1768
35-39	189109	30314	29153	1161	0	0	18652	22411	19055	19282	19209	23328	13616	5025	4434	9587	59	302	229	88	265	363	2890
40-44	146381	36469	35152	1317	0	0	15770	16525	10768	11684	10511	16099	10065	4344	3548	6145	45	207	133	52	190	464	3362
45-49	121404	42169	40800	1369	0	0	13623	12982	7253	8607	6867	10630	6072	2978	2337	3276	47	140	152	47	86	474	3664

Age, Division & Location	Grand Total	No class passed					Highest Class Passed																	
		Total	Never Gone to School/Madrasa	Attended School but Not Completed Play/Nursery/KG/Pre-Primary/Class I	Play/Nursery/KG/Pre-Primary student	Class I Student	Class I-IV	Class V	Class VI-VII	Class VIII	Class IX	SSC/Dakhil/O-Level/Equivalent	HSC/Alim/A-Level/Equivalent	Degree (Pass course)/ Equivalent	Degree (Hons)/Equivalent	Masters and Above	PhD	MBBS/BDS	Nursing/Midwifery	B.Sc Engineering & above	Diploma	Non Institutional Education/ Informal Education	Others
1	2	3	4	5	6	7	8	9	10	11	12	13	14	15	16	17	18	19	20	21	22	23	24
50-54	110602	45332	43836	1496	0	0	12195	11149	5311	6978	5660	8575	4869	2075	1574	1771	28	79	148	44	98	570	4146
55-59	81331	38261	37081	1180	0	0	8905	8082	3521	4629	3498	4951	2727	938	872	838	18	58	79	31	54	497	3372
60-64	69562	37969	36875	1094	0	0	7093	6298	2551	3121	2261	3297	1556	492	481	419	14	45	50	17	39	453	3406
65-69	48597	27800	27101	699	0	0	4666	4339	1567	2024	1275	2038	1036	322	275	259	12	24	24	9	11	341	2575
70-74	32046	20836	20284	552	0	0	2822	2645	787	904	533	705	369	150	124	83	4	6	7	6	7	231	1827
75-79	15717	10332	10038	294	0	0	1290	1444	406	415	221	295	119	55	47	37	0	2	3	2	1	114	934
80-84	12112	8753	8526	227	0	0	895	792	199	207	112	141	33	17	16	16	0	2	3	0	1	121	804
85-89	5066	3651	3577	74	0	0	375	356	76	110	47	35	27	5	3	4	1	2	1	2	1	53	317
90-94	3801	2919	2856	63	0	0	225	210	35	50	21	21	7	3	2	3	0	0	0	0	0	36	269
95-99	1827	1413	1376	37	0	0	102	89	15	27	8	12	7	0	0	0	0	0	0	0	0	21	133
100 & above	249	202	198	4	0	0	10	7	1	3	1	0	0	0	0	0	0	0	0	0	0	3	22
Mymensingh Division																							
Total	**5619513**	**1884547**	**1604094**	**60158**	**126573**	**93722**	**794010**	**608612**	**458027**	**377855**	**351066**	**396349**	**295853**	**70999**	**49229**	**44489**	**541**	**2903**	**3451**	**1209**	**3389**	**66816**	**210168**
5-9	590785	300383	66153	19091	124728	90411	251925	3763	0	0	0	0	0	0	0	0	0	0	0	0	0	12066	22648
10-14	627934	18784	12817	958	1764	3245	206312	122149	166850	51544	23529	2101	0	0	0	0	0	0	0	0	0	12888	23777
15-19	609413	28226	27028	1051	81	66	24585	49308	66373	80936	145440	136429	54549	1550	0	0	0	0	287	0	189	6164	15377
20-24	572684	55633	53590	2043	0	0	36708	68011	58663	59819	38609	82912	126554	17248	10295	3345	18	509	1309	279	1102	2335	9335
25-29	545631	92497	89295	3202	0	0	48432	82668	54559	54352	37165	51795	49411	23921	18752	15243	100	1039	880	406	961	2507	10943
30-34	438922	108151	104534	3617	0	0	44690	69293	38443	41377	36360	34371	21088	10121	7419	12295	123	588	392	206	458	2533	11014
35-39	455669	157968	153283	4685	0	0	48005	65522	30528	34273	31120	34869	16803	6326	4487	6193	85	289	160	104	277	3610	15050
40-44	351261	164632	159934	4698	0	0	34559	40829	14868	18051	14890	20672	11324	4996	3322	3403	74	173	110	66	169	3787	15336
45-49	307337	173107	168758	4349	0	0	27644	30360	9451	12265	8568	12297	6606	3124	2183	1784	52	108	89	40	74	3916	15669
50-54	298715	188350	183561	4789	0	0	24045	25113	6703	9380	6119	8495	4269	1935	1402	1122	29	69	93	38	54	4339	17160
55-59	220114	146839	143615	3224	0	0	15914	17121	4323	6272	3941	4956	2201	821	614	541	25	64	54	26	39	3220	13143
60-64	215302	153450	150231	3219	0	0	13284	14227	3410	4604	2738	3736	1442	423	344	266	16	27	38	17	35	3247	13998
65-69	149602	110546	108588	1958	0	0	8031	8995	1902	2573	1483	2238	954	305	234	164	8	17	21	13	17	2311	9790
70-74	109264	84543	82968	1575	0	0	5037	5675	1027	1274	581	859	370	133	129	78	7	11	9	11	8	1754	7758
75-79	44314	34377	33851	526	0	0	1973	2378	431	505	250	311	142	50	29	35	2	6	6	1	4	743	3071
80-84	43581	35304	34682	622	0	0	1620	1727	290	336	152	173	73	28	12	14	0	2	1	1	2	714	3132
85-89	15630	12474	12239	235	0	0	576	695	105	149	60	67	27	7	3	4	1	1	0	1	0	276	1184
90-94	15549	12834	12618	216	0	0	463	531	64	95	41	40	29	9	4	2	1	0	2	0	0	266	1168
95-99	6658	5464	5372	92	0	0	183	220	35	47	18	24	10	2	0	0	0	0	0	0	0	120	535
100 & above	1148	985	977	8	0	0	24	27	2	3	2	4	1	0	0	0	0	0	0	0	0	20	80
Rural																							
Total	**4370653**	**1553565**	**1334525**	**48639**	**95866**	**74535**	**637164**	**485938**	**364614**	**292164**	**266244**	**275935**	**185279**	**42028**	**23427**	**17641**	**221**	**747**	**1556**	**540**	**1405**	**54339**	**167846**
5-9	468487	235700	54145	15165	94376	72014	202362	3132	0	0	0	0	0	0	0	0	0	0	0	0	0	9509	17784

Age, Division & Location	Grand Total	No class passed					Highest Class Passed																	
		Total	Never Gone to School/Madrasa	Attended School but Not Completed Play/Nursery/KG/Pre-Primary/Class I	Play/Nursery/KG/Pre-Primary student	Class I Student	Class I-IV	Class V	Class VI-VII	Class VIII	Class IX	SSC/Dakhil/O-Level/Equivalent	HSC/Alim/A-Level/Equivalent	Degree (Pass course)/ Equivalent	Degree (Hons)/Equivalent	Masters and Above	PhD	MBBS/BDS	Nursing/Midwifery	B.Sc Engineering & above	Diploma	Non Institutional Education/ Informal Education	Others
1	2	3	4	5	6	7	8	9	10	11	12	13	14	15	16	17	18	19	20	21	22	23	24
10-14	493022	14986	10335	762	1420	2469	160670	96653	131002	40061	18316	1586	0	0	0	0	0	0	0	0	0	10771	18977
15-19	465510	22852	21888	842	70	52	19755	39986	53461	63954	111482	97445	37821	1082	0	0	0	0	179	0	100	5090	12303
20-24	434547	45504	43802	1702	0	0	30063	55582	48004	48232	30980	64093	81389	11949	5845	2026	9	192	670	125	519	1898	7467
25-29	416615	76252	73634	2618	0	0	39801	67143	44355	43049	28888	38322	33406	15888	10076	7422	58	242	395	183	455	1981	8699
30-34	333844	89537	86545	2992	0	0	36839	56426	31010	32078	27386	22813	12093	5855	3586	4998	57	112	133	75	143	1968	8735
35-39	349354	131323	127463	3860	0	0	39558	52839	24412	26174	23121	21755	8515	2993	1674	1815	31	76	50	49	91	2891	11987
40-44	271598	137729	133870	3859	0	0	28513	32742	11820	13169	10665	12337	5346	1977	998	691	19	42	34	30	37	3064	12385
45-49	241740	144869	141324	3545	0	0	22794	24025	7346	8742	5884	7080	2983	1149	587	302	17	25	20	18	21	3189	12689
50-54	235343	156995	153085	3910	0	0	19528	19238	5030	6368	3867	4310	1682	579	329	165	8	11	29	17	14	3562	13611
55-59	174782	122225	119610	2615	0	0	12823	13001	3135	4140	2404	2489	815	260	146	83	8	20	11	15	6	2610	10591
60-64	172429	127493	124885	2608	0	0	10573	10699	2424	3033	1679	1869	555	132	85	62	5	12	14	11	7	2699	11077
65-69	120835	92392	90831	1561	0	0	6316	6692	1340	1688	906	1048	373	82	51	38	5	10	10	5	6	1915	7958
70-74	88614	70536	69277	1259	0	0	3908	4010	682	794	347	462	148	48	36	26	3	4	4	10	2	1438	6156
75-79	35931	28783	28380	403	0	0	1463	1616	262	301	144	155	65	14	6	8	0	1	5	1	2	607	2498
80-84	36076	29807	29307	500	0	0	1257	1204	189	208	92	91	41	13	5	2	0	0	0	0	2	604	2561
85-89	12857	10546	10359	187	0	0	449	442	65	88	40	37	17	1	1	2	1	0	0	1	0	215	952
90-94	12842	10798	10625	173	0	0	345	352	48	50	30	25	21	5	2	1	0	0	2	0	0	220	943
95-99	5408	4527	4452	75	0	0	130	138	28	33	11	15	8	1	0	0	0	0	0	0	0	95	422
100 & above	819	711	708	3	0	0	17	18	1	2	2	3	1	0	0	0	0	0	0	0	0	13	51
Urban																							
Total	**1248860**	**330982**	**269569**	**11519**	**30707**	**19187**	**156846**	**122674**	**93413**	**85691**	**84822**	**120414**	**110574**	**28971**	**25802**	**26848**	**320**	**2156**	**1895**	**669**	**1984**	**12477**	**42322**
5-9	122298	64683	12008	3926	30352	18397	49563	631	0	0	0	0	0	0	0	0	0	0	0	0	0	2557	4864
10-14	134912	3798	2482	196	344	776	45642	25496	35848	11483	5213	515	0	0	0	0	0	0	0	0	0	2117	4800
15-19	143903	5374	5140	209	11	14	4830	9322	12912	16982	33958	38984	16728	468	0	0	0	0	108	0	89	1074	3074
20-24	138137	10129	9788	341	0	0	6645	12429	10659	11587	7629	18819	45165	5299	4450	1319	9	317	639	154	583	437	1868
25-29	129016	16245	15661	584	0	0	8631	15525	10204	11303	8277	13473	16005	8033	8676	7821	42	797	485	223	506	526	2244
30-34	105078	18614	17989	625	0	0	7851	12867	7433	9299	8974	11558	8995	4266	3833	7297	66	476	259	131	315	565	2279
35-39	106315	26645	25820	825	0	0	8447	12683	6116	8099	7999	13114	8288	3333	2813	4378	54	213	110	55	186	719	3063
40-44	79663	26903	26064	839	0	0	6046	8087	3048	4882	4225	8335	5978	3019	2324	2712	55	131	76	36	132	723	2951
45-49	65597	28238	27434	804	0	0	4850	6335	2105	3523	2684	5217	3623	1975	1596	1482	35	83	69	22	53	727	2980
50-54	63372	31355	30476	879	0	0	4517	5875	1673	3012	2252	4185	2587	1356	1073	957	21	58	64	21	40	777	3549
55-59	45332	24614	24005	609	0	0	3091	4120	1188	2132	1537	2467	1386	561	468	458	17	44	43	11	33	610	2552
60-64	42873	25957	25346	611	0	0	2711	3528	986	1571	1059	1867	887	291	259	204	11	15	24	6	28	548	2921
65-69	28767	18154	17757	397	0	0	1715	2303	562	885	577	1190	581	223	183	126	3	7	11	8	11	396	1832
70-74	20650	14007	13691	316	0	0	1129	1665	345	480	234	397	222	85	93	52	4	7	5	1	6	316	1602
75-79	8383	5594	5471	123	0	0	510	762	169	204	106	156	77	36	23	27	2	5	1	0	2	136	573
80-84	7505	5497	5375	122	0	0	363	523	101	128	60	82	32	15	7	12	0	2	1	1	0	110	571

Age, Division & Location	Grand Total	No class passed					Highest Class Passed																	
		Total	Never Gone to School/Madrasa	Attended School but Not Completed Play/Nursery/KG/Pre-Primary/Class I	Play/Nursery/KG/Pre-Primary student	Class I Student	Class I-IV	Class V	Class VI-VII	Class VIII	Class IX	SSC/Dakhil/O-Level/Equivalent	HSC/Alim/A-Level/Equivalent	Degree (Pass course)/ Equivalent	Degree (Hons)/Equivalent	Masters and Above	PhD	MBBS/BDS	Nursing/Midwifery	B.Sc Engineering & above	Diploma	Non Institutional Education/ Informal Education	Others
1	2	3	4	5	6	7	8	9	10	11	12	13	14	15	16	17	18	19	20	21	22	23	24
85-89	2773	1928	1880	48	0	0	127	253	40	61	20	30	10	6	2	2	0	1	0	0	0	61	232
90-94	2707	2036	1993	43	0	0	118	179	16	45	11	15	8	4	2	1	1	0	0	0	0	46	225
95-99	1250	937	920	17	0	0	53	82	7	14	7	9	2	1	0	0	0	0	0	0	0	25	113
100 & above	329	274	269	5	0	0	7	9	1	1	0	1	0	0	0	0	0	0	0	0	0	7	29
Rajshahi Division																							
Total	**9403893**	**2871172**	**2415889**	**108117**	**208150**	**139016**	**1290054**	**959225**	**964880**	**765730**	**697959**	**706288**	**538365**	**114144**	**93649**	**101043**	**1042**	**5732**	**8888**	**2813**	**10001**	**61360**	**211548**
5-9	837555	457264	84548	31116	206125	135475	354402	3634	0	0	0	0	0	0	0	0	0	0	0	0	0	7345	14910
10-14	896426	17028	10724	866	1955	3483	310963	174303	272287	74138	30628	1633	0	0	0	0	0	0	0	0	0	4781	10665
15-19	951093	24718	23562	1028	70	58	25053	52377	132579	152945	257305	217234	79491	1109	0	0	0	0	487	0	374	1864	5557
20-24	900469	47546	45519	2027	0	0	40966	76283	118423	110500	74972	146496	229242	20759	16947	3423	27	766	3388	621	3434	1221	5455
25-29	892067	88776	85051	3725	0	0	64027	107105	123167	111763	80401	95411	96002	38380	34996	31813	162	2263	2605	993	3331	1977	8895
30-34	817141	132688	127098	5590	0	0	76547	115629	108690	101342	86290	67276	44374	19857	15659	30429	176	1223	941	472	1332	2772	11444
35-39	916626	241769	232305	9464	0	0	103686	132549	96514	91260	80161	72280	33948	12151	9378	16214	174	623	440	251	598	5296	19334
40-44	697921	279932	269529	10403	0	0	84592	87566	45096	45202	35913	41509	22820	10019	7517	9327	156	326	272	164	384	5998	21128
45-49	593551	305631	295276	10355	0	0	69241	64208	25789	27886	19833	24262	12717	5668	4090	4563	110	178	223	93	195	6467	22397
50-54	542687	318722	308606	10116	0	0	57197	50844	17230	20426	13897	16954	9082	3126	2429	2614	101	126	225	81	143	6510	22980
55-59	402869	255490	247962	7528	0	0	38452	34556	10938	13243	8354	9677	4615	1379	1205	1203	46	83	124	57	89	5102	18256
60-64	353681	244056	237734	6322	0	0	28464	25659	6984	8511	5691	6890	2713	779	597	673	39	69	99	41	69	4510	17837
65-69	245582	177680	173637	4043	0	0	17172	16188	3774	4618	2673	4192	2162	468	456	424	29	44	38	20	34	3094	12516
70-74	163725	125718	123092	2626	0	0	9692	9180	1777	2037	1037	1473	752	293	241	226	13	21	24	12	10	2065	9154
75-79	76008	58962	57797	1165	0	0	4451	4291	810	920	428	503	223	85	90	72	5	5	6	2	6	948	4201
80-84	61053	49334	48422	912	0	0	2858	2717	477	499	229	280	138	45	25	45	4	4	4	3	2	768	3621
85-89	24026	19548	19206	342	0	0	1100	1050	167	213	81	108	45	14	7	9	0	1	9	2	0	305	1367
90-94	19302	16102	15797	305	0	0	771	666	108	148	38	75	24	7	4	5	0	0	1	1	0	207	1145
95-99	9787	8196	8049	147	0	0	366	358	55	66	25	30	14	4	8	2	0	0	1	0	0	104	558
100 & above	2324	2012	1975	37	0	0	54	62	15	13	3	5	3	1	0	1	0	0	1	0	0	26	128
Rural																							
Total	**7178830**	**2354686**	**2003424**	**86653**	**156524**	**108085**	**1016410**	**753098**	**763039**	**585493**	**520300**	**479539**	**324016**	**66283**	**46354**	**41720**	**412**	**1720**	**4419**	**1121**	**4482**	**48896**	**166842**
5-9	647378	352931	68360	24254	154931	105386	274964	2943	0	0	0	0	0	0	0	0	0	0	0	0	0	5317	11223
10-14	686240	13520	8657	673	1537	2653	236308	134735	210101	56538	23119	1203	0	0	0	0	0	0	0	0	0	3270	7446
15-19	714386	20057	19124	831	56	46	19882	42229	106440	120080	194410	152309	52452	753	0	0	0	0	305	0	209	1266	3994
20-24	664448	39250	37577	1673	0	0	33547	61706	96645	87984	59194	110329	141672	13823	9087	1819	21	274	1934	243	1768	975	4177
25-29	669749	74092	70981	3111	0	0	52713	86952	100507	88199	61833	69426	63155	24910	19469	15769	93	655	1334	381	1573	1602	7086
30-34	616416	110887	106290	4597	0	0	63373	93831	88012	78529	64708	44393	25756	11827	8335	13862	84	372	366	196	493	2270	9122
35-39	704127	203008	195192	7816	0	0	86046	106819	77747	70093	59630	45826	17705	6373	4116	5930	80	168	160	98	212	4415	15701
40-44	534267	234344	225773	8571	0	0	69466	69149	35213	33135	25511	24265	10855	4443	2838	2558	41	98	86	59	105	5006	17095

Age, Division & Location	Grand Total	No class passed					Highest Class Passed																	
		Total	Never Gone to School/Madrasa	Attended School but Not Completed Play/Nursery/KG/Pre-Primary/Class I	Play/Nursery/KG/Pre-Primary student	Class I Student	Class I-IV	Class V	Class VI-VII	Class VIII	Class IX	SSC/Dakhil/O-Level/Equivalent	HSC/Alim/A-Level/Equivalent	Degree (Pass course)/ Equivalent	Degree (Hons)/Equivalent	Masters and Above	PhD	MBBS/BDS	Nursing/Midwifery	B.Sc Engineering & above	Diploma	Non Institutional Education/ Informal Education	Others
1	2	3	4	5	6	7	8	9	10	11	12	13	14	15	16	17	18	19	20	21	22	23	24
45-49	460308	254887	246353	8534	0	0	56108	49713	19447	19385	13378	13433	5498	2319	1360	941	28	56	76	44	38	5427	18170
50-54	417368	263058	254936	8122	0	0	45143	37879	12200	13138	8388	8187	3348	994	604	445	23	35	56	29	36	5391	18414
55-59	313214	211418	205371	6047	0	0	30011	25443	7567	8291	4731	4381	1566	388	286	188	14	19	37	26	16	4230	14602
60-64	276712	200997	195977	5020	0	0	21875	18478	4734	5275	3076	3034	867	204	115	93	11	18	31	21	15	3718	14150
65-69	192523	146470	143318	3152	0	0	13029	11252	2406	2724	1403	1807	699	107	84	61	10	12	12	10	10	2494	9933
70-74	129067	103253	101249	2004	0	0	7126	6148	1038	1155	526	556	250	89	36	28	5	8	10	7	1	1682	7149
75-79	59945	48522	47611	911	0	0	3232	2762	479	454	190	170	75	19	11	7	1	3	5	1	5	734	3275
80-84	48749	40608	39910	698	0	0	2026	1777	296	268	114	117	73	16	5	13	1	1	3	3	1	598	2829
85-89	19092	16031	15765	266	0	0	765	627	106	112	47	51	21	9	0	2	0	1	3	2	0	238	1077
90-94	15345	13145	12916	229	0	0	528	387	58	89	23	34	12	5	2	3	0	0	0	1	0	167	891
95-99	7696	6626	6507	119	0	0	235	229	34	36	16	15	9	3	6	1	0	0	0	0	0	76	410
100 & above	1800	1582	1557	25	0	0	33	39	9	8	3	3	3	1	0	0	0	0	1	0	0	20	98
Urban																							
Total	**2225063**	**516486**	**412465**	**21464**	**51626**	**30931**	**273644**	**206127**	**201841**	**180237**	**177659**	**226749**	**214349**	**47861**	**47295**	**59323**	**630**	**4012**	**4469**	**1692**	**5519**	**12464**	**44706**
5-9	190177	104333	16188	6862	51194	30089	79438	691	0	0	0	0	0	0	0	0	0	0	0	0	0	2028	3687
10-14	210186	3508	2067	193	418	830	74655	39568	62186	17600	7509	430	0	0	0	0	0	0	0	0	0	1511	3219
15-19	236707	4661	4438	197	14	12	5171	10148	26139	32865	62895	64925	27039	356	0	0	0	0	182	0	165	598	1563
20-24	236021	8296	7942	354	0	0	7419	14577	21778	22516	15778	36167	87570	6936	7860	1604	6	492	1454	378	1666	246	1278
25-29	222318	14684	14070	614	0	0	11314	20153	22660	23564	18568	25985	32847	13470	15527	16044	69	1608	1271	612	1758	375	1809
30-34	200725	21801	20808	993	0	0	13174	21798	20678	22813	21582	22883	18618	8030	7324	16567	92	851	575	276	839	502	2322
35-39	212499	38761	37113	1648	0	0	17640	25730	18767	21167	20531	26454	16243	5778	5262	10284	94	455	280	153	386	881	3633
40-44	163654	45588	43756	1832	0	0	15126	18417	9883	12067	10402	17244	11965	5576	4679	6769	115	228	186	105	279	992	4033
45-49	133243	50744	48923	1821	0	0	13133	14495	6342	8501	6455	10829	7219	3349	2730	3622	82	122	147	49	157	1040	4227
50-54	125319	55664	53670	1994	0	0	12054	12965	5030	7288	5509	8767	5734	2132	1825	2169	78	91	169	52	107	1119	4566
55-59	89655	44072	42591	1481	0	0	8441	9113	3371	4952	3623	5296	3049	991	919	1015	32	64	87	31	73	872	3654
60-64	76969	43059	41757	1302	0	0	6589	7181	2250	3236	2615	3856	1846	575	482	580	28	51	68	20	54	792	3687
65-69	53059	31210	30319	891	0	0	4143	4936	1368	1894	1270	2385	1463	361	372	363	19	32	26	10	24	600	2583
70-74	34658	22465	21843	622	0	0	2566	3032	739	882	511	917	502	204	205	198	8	13	14	5	9	383	2005
75-79	16063	10440	10186	254	0	0	1219	1529	331	466	238	333	148	66	79	65	4	2	1	1	1	214	926
80-84	12304	8726	8512	214	0	0	832	940	181	231	115	163	65	29	20	32	3	3	1	0	1	170	792
85-89	4934	3517	3441	76	0	0	335	423	61	101	34	57	24	5	7	7	0	0	6	0	0	67	290
90-94	3957	2957	2881	76	0	0	243	279	50	59	15	41	12	2	2	2	0	0	1	0	0	40	254
95-99	2091	1570	1542	28	0	0	131	129	21	30	9	15	5	1	2	1	0	0	1	0	0	28	148
100 & above	524	430	418	12	0	0	21	23	6	5	0	2	0	0	0	1	0	0	0	0	0	6	30
Rangpur Division																							
Total	**8065402**	**2600049**	**2188442**	**94958**	**181751**	**134898**	**1103657**	**752722**	**760804**	**638772**	**591962**	**623813**	**456924**	**111903**	**82820**	**71041**	**612**	**3738**	**6371**	**1623**	**5787**	**55400**	**197404**

Age, Division & Location	Grand Total	No class passed					Highest Class Passed																
		Total	Never Gone to School/Madrasa	Attended School but Not Completed Play/Nursery/KG/Pre-Primary/Class I	Play/Nursery/KG/Pre-Primary student	Class I Student	Class I-IV	Class V	Class VI-VII	Class VIII	Class IX	SSC/Dakhil/O-Level/Equivalent	HSC/Alim/A-Level/Equivalent	Degree (Pass course)/ Equivalent	Degree (Hons)/Equivalent	Masters and Above	PhD	MBBS/BDS	Nursing/Midwifery	B.Sc Engineering & above	Diploma	Non Institutional Education/ Informal Education	Others
1	2	3	4	5	6	7	8	9	10	11	12	13	14	15	16	17	18	19	20	21	22	23	24
5-9	758169	409627	71664	26750	179986	131227	327124	3233	0	0	0	0	0	0	0	0	0	0	0	0	0	6260	11925
10-14	833192	15535	9453	788	1699	3595	283972	164115	256228	68760	27627	1542	0	0	0	0	0	0	0	0	0	4408	11005
15-19	855530	23050	21943	965	66	76	21945	45627	107224	141577	242979	196450	67164	980	0	0	0	0	410	0	275	2043	5806
20-24	777454	47214	45330	1884	0	0	36542	66310	90453	96500	65912	133816	192909	19707	13858	2596	15	540	2422	395	2063	1171	5031
25-29	783478	94916	91265	3651	0	0	59360	95711	94162	95458	66104	86190	81358	38122	31696	24382	139	1413	1828	543	1700	1991	8405
30-34	666851	131304	126222	5082	0	0	62949	88174	73619	76255	66320	59002	37566	18920	14229	22287	160	781	635	260	775	2640	10975
35-39	748850	231889	223235	8654	0	0	81493	93263	63400	67185	60213	64559	31321	12137	8303	10561	83	431	361	145	431	4699	18376
40-44	544340	242485	233879	8606	0	0	59617	56695	28345	31742	24731	32832	20610	10434	6839	5601	56	213	202	75	224	4947	18692
45-49	487444	270847	262022	8825	0	0	50944	42880	17382	21521	14655	19257	10826	6004	3907	2763	56	134	176	66	106	5433	20487
50-54	429222	268201	259822	8379	0	0	40321	32574	11496	15018	9668	12271	6981	2876	2028	1483	39	64	138	37	79	5570	20378
55-59	350385	235260	228662	6598	0	0	29860	23626	7627	10836	6372	7556	3612	1303	964	711	22	71	95	39	60	4575	17796
60-64	305757	220480	214709	5771	0	0	21839	17354	5161	6714	3977	5199	2141	652	475	319	12	41	42	31	44	4321	16955
65-69	231777	174802	170844	3958	0	0	13916	11544	3029	4043	2032	3300	1620	454	269	204	24	29	33	17	19	3115	13327
70-74	137931	108737	106292	2445	0	0	7177	5846	1353	1610	760	1017	481	197	163	90	4	7	16	12	8	1978	8475
75-79	60743	48136	47085	1051	0	0	2915	2707	635	780	314	430	175	68	52	26	0	11	4	1	0	871	3618
80-84	47623	38914	38122	792	0	0	2008	1559	376	427	171	207	95	24	22	9	0	0	5	2	1	708	3095
85-89	19747	16105	15781	324	0	0	816	773	161	168	71	97	33	11	2	6	0	2	1	0	0	273	1228
90-94	16268	13566	13297	269	0	0	525	468	98	118	39	55	23	6	8	3	1	1	2	0	1	247	1107
95-99	8053	6756	6627	129	0	0	281	217	43	53	12	28	6	7	5	0	1	0	1	0	1	109	533
100 & above	2588	2225	2188	37	0	0	53	46	12	7	5	5	3	1	0	0	0	0	0	0	0	41	190
Rural																							
Total	**6301648**	**2130919**	**1805253**	**78685**	**140098**	**106883**	**886130**	**601460**	**612828**	**505535**	**460530**	**451315**	**297284**	**68462**	**45302**	**32388**	**321**	**1156**	**3064**	**792**	**2557**	**42885**	**158720**
5-9	599443	322220	58064	21333	138696	104127	260819	2669	0	0	0	0	0	0	0	0	0	0	0	0	0	4635	9100
10-14	654101	12240	7552	633	1354	2701	220516	129799	203569	54319	21629	1192	0	0	0	0	0	0	0	0	0	3094	7743
15-19	658550	18673	17799	771	48	55	17437	36479	86302	113331	189222	143412	47171	687	0	0	0	0	257	0	133	1310	4136
20-24	593517	38394	36850	1544	0	0	29973	53722	74441	78651	53548	104497	128981	13734	8398	1508	8	208	1320	188	1030	906	4010
25-29	603623	77736	74639	3097	0	0	49094	77917	77162	77226	52720	65688	56274	26179	19495	13433	83	445	853	243	763	1543	6769
30-34	514817	108301	103991	4310	0	0	52124	72203	60684	61335	52125	41838	23475	11799	8136	10782	82	227	251	124	304	2064	8963
35-39	585632	192400	185042	7358	0	0	67697	75908	52014	53410	47127	44877	18215	6594	3981	3990	45	116	142	84	162	3790	15080
40-44	425379	201844	194523	7321	0	0	49734	45754	22928	24276	18739	21799	11272	5007	2790	1499	23	59	70	37	67	3995	15486
45-49	385113	225067	217554	7513	0	0	42130	34153	13665	15982	10487	12033	5536	2614	1402	635	29	34	60	40	36	4396	16814
50-54	336914	220807	213792	7015	0	0	32808	25159	8653	10431	6378	6766	3022	1000	614	285	11	19	38	21	22	4404	16476
55-59	278443	194200	188644	5556	0	0	24499	18163	5650	7450	4063	3941	1525	420	248	122	10	16	28	21	17	3597	14473
60-64	243598	180966	176190	4776	0	0	17605	12963	3766	4514	2477	2745	827	194	114	57	7	12	16	19	10	3396	13910
65-69	186832	145120	141846	3274	0	0	11050	8509	2167	2677	1252	1672	612	133	58	41	17	10	10	7	6	2482	11009
70-74	111167	89724	87662	2062	0	0	5640	4175	938	1006	431	472	204	56	36	23	4	5	9	6	5	1563	6870
75-79	48672	39693	38838	855	0	0	2215	1849	424	450	171	192	79	18	13	8	0	4	4	1	0	662	2889

Age, Division & Location	Grand Total	No class passed					Highest Class Passed																	
		Total	Never Gone to School/Madrasa	Attended School but Not Completed Play/Nursery/KG/Pre-Primary/Class I	Play/Nursery/KG/Pre-Primary student	Class I Student	Class I-IV	Class V	Class VI-VII	Class VIII	Class IX	SSC/Dakhil/O-Level/Equivalent	HSC/Alim/A-Level/Equivalent	Degree (Pass course)/ Equivalent	Degree (Hons)/Equivalent	Masters and Above	PhD	MBBS/BDS	Nursing/Midwifery	B.Sc Engineering & above	Diploma	Non Institutional Education/ Informal Education	Others
1	2	3	4	5	6	7	8	9	10	11	12	13	14	15	16	17	18	19	20	21	22	23	24
80-84	38328	31907	31270	637	0	0	1544	1051	251	259	93	93	52	14	7	2	0	0	3	1	0	532	2519
85-89	15960	13311	13037	274	0	0	605	510	106	108	37	48	17	5	1	2	0	0	1	0	0	209	1000
90-94	13088	11081	10856	225	0	0	387	310	70	74	20	28	15	3	5	1	1	1	2	0	1	191	898
95-99	6421	5458	5358	100	0	0	214	135	29	31	6	17	6	4	4	0	1	0	0	0	1	85	430
100 & above	2050	1777	1746	31	0	0	39	32	9	5	5	5	1	1	0	0	0	0	0	0	0	31	145
Urban																							
Total	**1763754**	**469130**	**383189**	**16273**	**41653**	**28015**	**217527**	**151262**	**147976**	**133237**	**131432**	**172498**	**159640**	**43441**	**37518**	**38653**	**291**	**2582**	**3307**	**831**	**3230**	**12515**	**38684**
5-9	158726	87407	13600	5417	41290	27100	66305	564	0	0	0	0	0	0	0	0	0	0	0	0	0	1625	2825
10-14	179091	3295	1901	155	345	894	63456	34316	52659	14441	5998	350	0	0	0	0	0	0	0	0	0	1314	3262
15-19	196980	4377	4144	194	18	21	4508	9148	20922	28246	53757	53038	19993	293	0	0	0	0	153	0	142	733	1670
20-24	183937	8820	8480	340	0	0	6569	12588	16012	17849	12364	29319	63928	5973	5460	1088	7	332	1102	207	1033	265	1021
25-29	179855	17180	16626	554	0	0	10266	17794	17000	18232	13384	20502	25084	11943	12201	10949	56	968	975	300	937	448	1636
30-34	152034	23003	22231	772	0	0	10825	15971	12935	14920	14195	17164	14091	7121	6093	11505	78	554	384	136	471	576	2012
35-39	163218	39489	38193	1296	0	0	13796	17355	11386	13775	13086	19682	13106	5543	4322	6571	38	315	219	61	269	909	3296
40-44	118961	40641	39356	1285	0	0	9883	10941	5417	7466	5992	11033	9338	5427	4049	4102	33	154	132	38	157	952	3206
45-49	102331	45780	44468	1312	0	0	8814	8727	3717	5539	4168	7224	5290	3390	2505	2128	27	100	116	26	70	1037	3673
50-54	92308	47394	46030	1364	0	0	7513	7415	2843	4587	3290	5505	3959	1876	1414	1198	28	45	100	16	57	1166	3902
55-59	71942	41060	40018	1042	0	0	5361	5463	1977	3386	2309	3615	2087	883	716	589	12	55	67	18	43	978	3323
60-64	62159	39514	38519	995	0	0	4234	4391	1395	2200	1500	2454	1314	458	361	262	5	29	26	12	34	925	3045
65-69	44945	29682	28998	684	0	0	2866	3035	862	1366	780	1628	1008	321	211	163	7	19	23	10	13	633	2318
70-74	26764	19013	18630	383	0	0	1537	1671	415	604	329	545	277	141	127	67	0	2	7	6	3	415	1605
75-79	12071	8443	8247	196	0	0	700	858	211	330	143	238	96	50	39	18	0	7	0	0	0	209	729
80-84	9295	7007	6852	155	0	0	464	508	125	168	78	114	43	10	15	7	0	0	2	1	1	176	576
85-89	3787	2794	2744	50	0	0	211	263	55	60	34	49	16	6	1	4	0	2	0	0	0	64	228
90-94	3180	2485	2441	44	0	0	138	158	28	44	19	27	8	3	3	2	0	0	0	0	0	56	209
95-99	1632	1298	1269	29	0	0	67	82	14	22	6	11	0	3	1	0	0	0	1	0	0	24	103
100 & above	538	448	442	6	0	0	14	14	3	2	0	0	2	0	0	0	0	0	0	0	0	10	45
Sylhet Division																							
Total	**5084314**	**1478378**	**1232949**	**54308**	**95064**	**96057**	**894784**	**642992**	**442217**	**338808**	**348736**	**393174**	**266335**	**59300**	**34500**	**25247**	**499**	**2830**	**3345**	**730**	**1944**	**29587**	**120908**
5-9	572572	280312	75063	17439	94081	93729	273878	2811	0	0	0	0	0	0	0	0	0	0	0	0	0	4861	10710
10-14	594883	21841	17568	1053	946	2274	214908	127497	163320	43053	14823	1300	0	0	0	0	0	0	0	0	0	3265	4876
15-19	659331	32400	31033	1276	37	54	41510	67174	81510	88366	160446	136745	41308	1146	0	0	0	0	264	0	107	2486	5869
20-24	594617	54503	52452	2051	0	0	49944	76285	53925	53199	45496	95671	127602	16828	8165	2132	25	668	1482	216	738	1587	6151
25-29	530692	82750	79593	3157	0	0	62347	87641	48502	48502	38068	55027	49078	22307	14456	9278	131	944	962	244	607	1703	8145
30-34	393079	89359	86144	3215	0	0	52155	69583	32623	33978	32535	33715	17655	8019	5234	7303	111	588	211	104	218	1533	8155
35-39	382640	121016	116850	4166	0	0	53962	65473	25782	27885	26116	27839	11575	4105	2542	3300	79	284	135	62	99	1867	10519

Age, Division & Location	Grand Total	No class passed					Highest Class Passed																	
		Total	Never Gone to School/Madrasa	Attended School but Not Completed Play/Nursery/KG/Pre-Primary/Class I	Play/Nursery/KG/Pre-Primary student	Class I Student	Class I-IV	Class V	Class VI-VII	Class VIII	Class IX	SSC/Dakhil/O-Level/Equivalent	HSC/Alim/A-Level/Equivalent	Degree (Pass course)/ Equivalent	Degree (Hons)/Equivalent	Masters and Above	PhD	MBBS/BDS	Nursing/Midwifery	B.Sc Engineering & above	Diploma	Non Institutional Education/ Informal Education	Others
1	2	3	4	5	6	7	8	9	10	11	12	13	14	15	16	17	18	19	20	21	22	23	24
40-44	289895	121229	117269	3960	0	0	39435	43146	13800	15718	13287	16831	7886	2859	1663	1586	51	153	84	37	52	1906	10172
45-49	240718	120262	116664	3598	0	0	30801	32140	8836	10446	7286	10296	4812	1896	1092	760	40	73	53	19	39	1859	10008
50-54	230384	133961	129970	3991	0	0	26321	26216	5962	7543	5026	6855	2892	1081	646	463	21	49	68	18	36	2084	11142
55-59	153943	95820	93227	2593	0	0	16491	15808	3304	4265	2575	3827	1553	485	303	207	11	28	40	11	20	1472	7723
60-64	159960	111934	109040	2894	0	0	14057	12264	2241	2771	1621	2449	919	272	175	99	10	25	21	9	16	1727	9350
65-69	98664	70571	68837	1734	0	0	7972	7253	1152	1537	830	1404	584	155	120	66	9	10	11	3	5	1069	5913
70-74	83889	64220	62718	1502	0	0	5526	4775	616	788	332	646	267	93	66	29	4	2	7	6	3	946	5563
75-79	34252	25956	25390	566	0	0	2278	2163	297	389	153	257	83	32	18	11	0	2	2	1	1	409	2200
80-84	35234	28294	27678	616	0	0	1822	1526	195	188	78	178	74	17	9	7	6	3	4	0	2	438	2393
85-89	11982	9468	9264	204	0	0	656	583	73	95	38	66	23	4	4	3	0	0	0	0	0	129	840
90-94	12038	9935	9742	193	0	0	481	443	55	60	17	44	18	1	4	1	1	1	1	0	0	157	819
95-99	5014	4105	4013	92	0	0	222	199	22	22	9	24	6	0	3	2	0	0	0	0	0	81	319
100 & above	527	442	434	8	0	0	18	12	2	3	0	0	0	0	0	0	0	0	0	0	1	8	41
Rural																							
Total	**4142815**	**1256365**	**1053794**	**45207**	**77590**	**79774**	**750673**	**532910**	**367091**	**274457**	**279576**	**298904**	**185047**	**37898**	**18725**	**11667**	**236**	**752**	**1511**	**368**	**908**	**25734**	**99993**
5-9	475837	233021	63903	14413	76774	77931	227688	2386	0	0	0	0	0	0	0	0	0	0	0	0	0	4125	8617
10-14	492629	18249	14824	836	784	1805	179446	106493	133730	34896	11832	1075	0	0	0	0	0	0	0	0	0	2908	4000
15-19	541439	27037	25921	1046	32	38	34920	57050	69667	74243	130854	108224	31182	864	0	0	0	0	188	0	67	2232	4911
20-24	478567	46240	44514	1726	0	0	42592	64623	45896	44670	38054	78000	92127	12064	4956	1347	19	177	736	113	355	1405	5193
25-29	425947	70670	67981	2689	0	0	53527	74033	40957	39994	30967	42840	35038	15192	8520	4863	59	275	322	110	294	1511	6775
30-34	313698	76344	73615	2729	0	0	44582	58327	27120	27144	25674	24214	11000	4788	2702	3226	56	159	88	49	84	1352	6789
35-39	307847	103421	99887	3534	0	0	46064	54363	21289	21932	20182	19086	6396	2193	1089	1286	32	72	51	35	41	1637	8678
40-44	234633	104166	100810	3356	0	0	33573	35789	11241	12060	10006	10953	4181	1297	649	505	21	28	33	16	16	1659	8440
45-49	196511	103881	100843	3038	0	0	26180	26189	7041	7770	5228	6321	2405	782	418	202	19	12	20	11	19	1651	8362
50-54	187104	114436	111117	3319	0	0	21908	20664	4510	5292	3350	3808	1281	373	212	117	8	12	28	12	11	1806	9276
55-59	125163	82049	79908	2141	0	0	13683	12034	2435	2826	1575	1975	635	166	78	57	7	7	16	9	10	1236	6365
60-64	131191	95426	93032	2394	0	0	11473	9036	1591	1762	991	1195	356	86	42	21	4	5	11	5	7	1488	7692
65-69	80694	60220	58807	1413	0	0	6383	5205	782	916	492	603	227	42	31	20	2	2	7	3	0	901	4858
70-74	69420	54698	53480	1218	0	0	4399	3330	410	499	200	321	110	26	15	12	3	0	5	5	3	805	4579
75-79	27994	21961	21512	449	0	0	1747	1486	186	224	82	111	36	10	5	4	0	0	2	0	0	333	1807
80-84	29514	24198	23695	503	0	0	1429	1039	133	114	50	102	47	10	2	4	5	2	3	0	1	380	1995
85-89	9928	8058	7891	167	0	0	511	384	51	58	22	34	9	4	0	1	0	0	0	0	0	102	694
90-94	10057	8433	8273	160	0	0	376	318	38	36	10	26	11	1	3	1	1	1	1	0	0	130	671
95-99	4185	3475	3406	69	0	0	178	149	12	18	7	16	6	0	3	1	0	0	0	0	0	66	254
100 & above	457	382	375	7	0	0	14	12	2	3	0	0	0	0	0	0	0	0	0	0	0	7	37
Urban																							

Age, Division & Location	Grand Total	No class passed					Highest Class Passed																
		Total	Never Gone to School/Madrasa	Attended School but Not Completed Play/Nursery/KG/Pre-Primary/Class I	Play/Nursery/KG/Pre-Primary student	Class I Student	Class I-IV	Class V	Class VI-VII	Class VIII	Class IX	SSC/Dakhil/O-Level/Equivalent	HSC/Alim/A-Level/Equivalent	Degree (Pass course)/ Equivalent	Degree (Hons)/Equivalent	Masters and Above	PhD	MBBS/BDS	Nursing/Midwifery	B.Sc Engineering & above	Diploma	Non Institutional Education/ Informal Education	Others
1	2	3	4	5	6	7	8	9	10	11	12	13	14	15	16	17	18	19	20	21	22	23	24
Total	**941499**	**222013**	**179155**	**9101**	**17474**	**16283**	**144111**	**110082**	**75126**	**64351**	**69160**	**94270**	**81288**	**21402**	**15775**	**13580**	**263**	**2078**	**1834**	**362**	**1036**	**3853**	**20915**
5-9	96735	47291	11160	3026	17307	15798	46190	425	0	0	0	0	0	0	0	0	0	0	0	0	0	736	2093
10-14	102254	3592	2744	217	162	469	35462	21004	29590	8157	2991	225	0	0	0	0	0	0	0	0	0	357	876
15-19	117892	5363	5112	230	5	16	6590	10124	11843	14123	29592	28521	10126	282	0	0	0	0	76	0	40	254	958
20-24	116050	8263	7938	325	0	0	7352	11662	8029	8529	7442	17671	35475	4764	3209	785	6	491	746	103	383	182	958
25-29	104745	12080	11612	468	0	0	8820	13608	7545	8508	7101	12187	14040	7115	5936	4415	72	669	640	134	313	192	1370
30-34	79381	13015	12529	486	0	0	7573	11256	5503	6834	6861	9501	6655	3231	2532	4077	55	429	123	55	134	181	1366
35-39	74793	17595	16963	632	0	0	7898	11110	4493	5953	5934	8753	5179	1912	1453	2014	47	212	84	27	58	230	1841
40-44	55262	17063	16459	604	0	0	5862	7357	2559	3658	3281	5878	3705	1562	1014	1081	30	125	51	21	36	247	1732
45-49	44207	16381	15821	560	0	0	4621	5951	1795	2676	2058	3975	2407	1114	674	558	21	61	33	8	20	208	1646
50-54	43280	19525	18853	672	0	0	4413	5552	1452	2251	1676	3047	1611	708	434	346	13	37	40	6	25	278	1866
55-59	28780	13771	13319	452	0	0	2808	3774	869	1439	1000	1852	918	319	225	150	4	21	24	2	10	236	1358
60-64	28769	16508	16008	500	0	0	2584	3228	650	1009	630	1254	563	186	133	78	6	20	10	4	9	239	1658
65-69	17970	10351	10030	321	0	0	1589	2048	370	621	338	801	357	113	89	46	7	8	4	0	5	168	1055
70-74	14469	9522	9238	284	0	0	1127	1445	206	289	132	325	157	67	51	17	1	2	2	1	0	141	984
75-79	6258	3995	3878	117	0	0	531	677	111	165	71	146	47	22	13	7	0	2	0	1	1	76	393
80-84	5720	4096	3983	113	0	0	393	487	62	74	28	76	27	7	7	3	1	1	1	0	1	58	398
85-89	2054	1410	1373	37	0	0	145	199	22	37	16	32	14	0	4	2	0	0	0	0	0	27	146
90-94	1981	1502	1469	33	0	0	105	125	17	24	7	18	7	0	1	0	0	0	0	0	0	27	148
95-99	829	630	607	23	0	0	44	50	10	4	2	8	0	0	0	1	0	0	0	0	0	15	65
100 & above	70	60	59	1	0	0	4	0	0	0	0	0	0	0	0	0	0	0	0	0	1	1	4

Table P18 Population Aged 5 Years and above by Field of Education, Sex, District and Location, 2022

District	General			Technical			Religious			Others		
	Total	Male	Female	Total	Male	Female	Total	Male	Female	Total	Male	Female
1	2	3	4	5	6	7	8	9	10	11	12	13
National	**105776365**	**52343378**	**53432987**	**959567**	**706000**	**253567**	**8521627**	**5089068**	**3432559**	**3252714**	**1523162**	**1729552**
Rural	69342643	33787171	35555472	494813	361276	133537	5981656	3444178	2537478	2361431	1098223	1263208
Urban	36433722	18556207	17877515	464754	344724	120030	2539971	1644890	895081	891283	424939	466344
Barishal Division	**6020404**	**2879250**	**3141154**	**52004**	**35916**	**16088**	**573879**	**339335**	**234544**	**199722**	**94281**	**105441**
Rural	4431147	2105730	2325417	31883	21197	10686	426272	246218	180054	159354	75181	84173
Urban	1589257	773520	815737	20121	14719	5402	147607	93117	54490	40368	19100	21268
Barguna	713053	345770	367283	5514	3761	1753	54072	33021	21051	20977	9692	11285
Rural	542254	262856	279398	3870	2534	1336	41984	25631	16353	18589	8621	9968
Urban	170799	82914	87885	1644	1227	417	12088	7390	4698	2388	1071	1317
Barishal	1790314	857222	933092	15897	11198	4699	125658	78845	46813	46687	21898	24789
Rural	1219129	575360	643769	7373	4929	2444	86814	52971	33843	33385	15508	17877
Urban	571185	281862	289323	8524	6269	2255	38844	25874	12970	13302	6390	6912
Bhola	1074190	510425	563765	6569	4692	1877	148083	82486	65597	59857	29364	30493
Rural	757644	357211	400433	3695	2504	1191	104110	56871	47239	46092	22724	23368
Urban	316546	153214	163332	2874	2188	686	43973	25615	18358	13765	6640	7125
Jhalokati	456298	210080	246218	4606	3227	1379	51414	32571	18843	10116	4696	5420
Rural	327251	150178	177073	2906	2068	838	34702	21251	13451	8074	3727	4347
Urban	129047	59902	69145	1700	1159	541	16712	11320	5392	2042	969	1073
Patuakhali	1128239	549868	578371	12866	8739	4127	103241	58206	45035	42433	19279	23154
Rural	903338	439242	464096	9169	6091	3078	84752	47145	37607	37364	17038	20326
Urban	224901	110626	114275	3697	2648	1049	18489	11061	7428	5069	2241	2828
Pirojpur	858310	405885	452425	6552	4299	2253	91411	54206	37205	19652	9352	10300
Rural	681531	320883	360648	4870	3071	1799	73910	42349	31561	15850	7563	8287
Urban	176779	85002	91777	1682	1228	454	17501	11857	5644	3802	1789	2013
Chattogram Division	**21166854**	**10019056**	**11147798**	**138478**	**100503**	**37975**	**2440168**	**1434910**	**1005258**	**660565**	**310475**	**350090**
Rural	13528445	6242500	7285945	67413	48096	19317	1730369	984871	745498	446125	206893	239232
Urban	7638409	3776556	3861853	71065	52407	18658	709799	450039	259760	214440	103582	110858
Bandarban	264286	143880	120406	2222	1608	614	19435	12358	7077	17451	7923	9528
Rural	137920	74962	62958	563	392	171	9928	6334	3594	12959	5922	7037
Urban	126366	68918	57448	1659	1216	443	9507	6024	3483	4492	2001	2491
Brahmanbaria	1976932	885605	1091327	7613	5440	2173	200875	111169	89706	55648	25705	29943
Rural	1543736	686398	857338	5086	3559	1527	152264	81571	70693	42940	19685	23255
Urban	433196	199207	233989	2527	1881	646	48611	29598	19013	12708	6020	6688
Chandpur	1754621	782599	972022	9388	6394	2994	174787	108602	66185	48596	22665	25931
Rural	1280896	563753	717143	5665	3760	1905	130746	79349	51397	36255	16758	19497
Urban	473725	218846	254879	3723	2634	1089	44041	29253	14788	12341	5907	6434
Chattogram	6394158	3155842	3238316	46512	35841	10671	509912	330553	179359	155108	73417	81691
Rural	2829060	1361977	1467083	13906	11059	2847	297213	182906	114307	77616	35789	41827
Urban	3565098	1793865	1771233	32606	24782	7824	212699	147647	65052	77492	37628	39864
Cumilla	3918061	1770421	2147640	24384	16941	7443	499456	288255	211201	116714	53554	63160
Rural	3067300	1367311	1699989	16640	11280	5360	396285	224453	171832	93816	42410	51406
Urban	850761	403110	447651	7744	5661	2083	103171	63802	39369	22898	11144	11754
Cox's Bazar	1583461	804794	778667	13148	8572	4576	274126	148938	125188	105348	53108	52240
Rural	861553	428798	432755	6255	3970	2285	163817	88667	75150	59157	29955	29202
Urban	721908	375996	345912	6893	4602	2291	110309	60271	50038	46191	23153	23038
Feni	1085356	492947	592409	8610	6552	2058	159674	99800	59874	20927	9265	11662
Rural	757252	338447	418805	3744	2936	808	110056	66482	43574	15246	6555	8691
Urban	328104	154500	173604	4866	3616	1250	49618	33318	16300	5681	2710	2971
Khagrachhari	446369	236582	209787	3634	2587	1047	24131	14259	9872	16417	6999	9418
Rural	247938	133111	114827	1617	1127	490	10605	5998	4607	12132	5128	7004
Urban	198431	103471	94960	2017	1460	557	13526	8261	5265	4285	1871	2414
Lakshmipur	1152901	520466	632435	5604	4048	1556	190805	104463	86342	30776	14466	16310
Rural	846074	377410	468664	3188	2237	951	144829	77098	67731	23964	11169	12795
Urban	306827	143056	163771	2416	1811	605	45976	27365	18611	6812	3297	3515
Noakhali	2177430	998196	1179234	13180	9579	3601	371262	206134	165128	68117	32530	35587
Rural	1751687	796100	955587	9160	6629	2531	305458	166138	139320	57781	27576	30205
Urban	425743	202096	223647	4020	2950	1070	65804	39996	25808	10336	4954	5382

District	General			Technical			Religious			Others		
	Total	Male	Female	Total	Male	Female	Total	Male	Female	Total	Male	Female
1	2	3	4	5	6	7	8	9	10	11	12	13
Rangamati	413279	227724	185555	4183	2941	1242	15705	10379	5326	25463	10843	14620
Rural	205029	114233	90796	1589	1147	442	9168	5875	3293	14259	5946	8313
Urban	208250	113491	94759	2594	1794	800	6537	4504	2033	11204	4897	6307
Dhaka Division	**29855714**	**15233098**	**14622616**	**299538**	**223192**	**76346**	**2083613**	**1297880**	**785733**	**745602**	**355288**	**390314**
Rural	14788609	7297203	7491406	102357	74785	27572	1171744	684945	486799	431954	201260	230694
Urban	15067105	7935895	7131210	197181	148407	48774	911869	612935	298934	313648	154028	159620
Dhaka	10957480	5872374	5085106	137348	101735	35613	586579	411383	175196	213758	107187	106571
Rural	2478899	1289073	1189826	16138	12570	3568	151065	94681	56384	50778	24367	26411
Urban	8478581	4583301	3895280	121210	89165	32045	435514	316702	118812	162980	82820	80160
Faridpur	1336372	644034	692338	10335	7271	3064	103823	59930	43893	42690	19992	22698
Rural	985848	472170	513678	5707	3804	1903	76516	43547	32969	34943	16468	18475
Urban	350524	171864	178660	4628	3467	1161	27307	16383	10924	7747	3524	4223
Gazipur	3735657	1945243	1790414	47363	38351	9012	236611	157825	78786	76576	36579	39997
Rural	1286036	649578	636458	11589	8789	2800	88354	56962	31392	28021	12996	15025
Urban	2449621	1295665	1153956	35774	29562	6212	148257	100863	47394	48555	23583	24972
Gopalganj	887789	434052	453737	6138	4426	1712	60121	36179	23942	8559	3818	4741
Rural	698913	339134	359779	3615	2625	990	48256	29567	18689	6702	2969	3733
Urban	188876	94918	93958	2523	1801	722	11865	6612	5253	1857	849	1008
Kishoreganj	1854608	877784	976824	11648	7864	3784	194549	104785	89764	94573	44958	49615
Rural	1296422	611199	685223	7204	4881	2323	143398	75219	68179	73983	35405	38578
Urban	558186	266585	291601	4444	2983	1461	51151	29566	21585	20590	9553	11037
Madaripur	808697	383699	424998	4303	2686	1617	81574	46130	35444	15680	7008	8672
Rural	595158	280604	314554	2647	1610	1037	63775	36348	27427	11440	5083	6357
Urban	213539	103095	110444	1656	1076	580	17799	9782	8017	4240	1925	2315
Manikganj	982462	485720	496742	10478	7993	2485	49489	27523	21966	29631	12993	16638
Rural	822799	407137	415662	8243	6268	1975	40019	22110	17909	26338	11520	14818
Urban	159663	78583	81080	2235	1725	510	9470	5413	4057	3293	1473	1820
Munshiganj	1071348	514637	556711	5767	4221	1546	97124	55770	41354	22841	10561	12280
Rural	873617	416589	457028	3940	2682	1258	80446	46833	33613	19478	9016	10462
Urban	197731	98048	99683	1827	1539	288	16678	8937	7741	3363	1545	1818
Narayanganj	2638688	1362836	1275852	15527	11939	3588	222965	138889	84076	54128	26513	27615
Rural	1530334	792324	738010	8594	6604	1990	139819	86054	53765	32839	16196	16643
Urban	1108354	570512	537842	6933	5335	1598	83146	52835	30311	21289	10317	10972
Narsingdi	1646923	798968	847955	10597	7811	2786	151169	88526	62643	48469	23231	25238
Rural	1216016	583392	632624	6813	4809	2004	112355	65200	47155	36524	17089	19435
Urban	430907	215576	215331	3784	3002	782	38814	23326	15488	11945	6142	5803
Rajbari	723814	354122	369692	6998	4949	2049	33669	19554	14115	28464	13531	14933
Rural	599524	292604	306920	5272	3786	1486	27746	15879	11867	24211	11629	12582
Urban	124290	61518	62772	1726	1163	563	5923	3675	2248	4253	1902	2351
Shariatpur	808897	386868	422029	5923	3656	2267	61045	34442	26603	26213	12023	14190
Rural	602749	286197	316552	3947	2288	1659	44453	24924	19529	20721	9554	11167
Urban	206148	100671	105477	1976	1368	608	16592	9518	7074	5492	2469	3023
Tangail	2402979	1172761	1230218	27113	20290	6823	204895	116944	87951	84020	36894	47126
Rural	1802294	877202	925092	18648	14069	4579	155542	87621	67921	65976	28968	37008
Urban	600685	295559	305126	8465	6221	2244	49353	29323	20030	18044	7926	10118
Khulna Division	**11449607**	**5718006**	**5731601**	**111314**	**82432**	**28882**	**657740**	**387686**	**270054**	**321708**	**148685**	**173023**
Rural	8397402	4189134	4208268	67893	50769	17124	485465	279531	205934	250901	116275	134626
Urban	3052205	1528872	1523333	43421	31663	11758	172275	108155	64120	70807	32410	38397
Bagerhat	1130706	556434	574272	11141	8012	3129	82903	49841	33062	23467	11070	12397
Rural	862135	425301	436834	8179	6049	2130	62566	37469	25097	17616	8300	9316
Urban	268571	131133	137438	2962	1963	999	20337	12372	7965	5851	2770	3081
Chuadanga	786852	385655	401197	6481	5138	1343	30859	18300	12559	28235	13484	14751
Rural	579097	283826	295271	4310	3522	788	22979	13552	9427	22386	10785	11601
Urban	207755	101829	105926	2171	1616	555	7880	4748	3132	5849	2699	3150
Jashore	2058422	1036606	1021816	17562	12704	4858	141914	80123	61791	54437	24655	29782
Rural	1545143	774551	770592	11531	8303	3228	108193	59327	48866	43023	19665	23358
Urban	513279	262055	251224	6031	4401	1630	33721	20796	12925	11414	4990	6424
Jhenaidah	1299986	651729	648257	9467	7310	2157	53873	33493	20380	48441	22518	25923
Rural	1005118	503827	501291	6055	4755	1300	38135	23503	14632	40395	18863	21532

District	General			Technical			Religious			Others		
	Total	Male	Female	Total	Male	Female	Total	Male	Female	Total	Male	Female
1	2	3	4	5	6	7	8	9	10	11	12	13
Urban	294868	147902	146966	3412	2555	857	15738	9990	5748	8046	3655	4391
Khulna	1824107	931299	892808	23702	17005	6697	113924	67694	46230	41006	18368	22638
Rural	1035301	532476	502825	9328	6804	2524	69323	38863	30460	27736	12025	15711
Urban	788806	398823	389983	14374	10201	4173	44601	28831	15770	13270	6343	6927
Kushtia	1322962	646687	676275	17350	13561	3789	43090	27161	15929	39321	18596	20725
Rural	1004924	489506	515418	10927	8505	2422	31087	19206	11881	30860	14760	16100
Urban	318038	157181	160857	6423	5056	1367	12003	7955	4048	8461	3836	4625
Magura	639726	317330	322396	6780	5138	1642	48710	28031	20679	20087	9485	10602
Rural	505334	250611	254723	4751	3539	1212	39978	22572	17406	16808	7947	8861
Urban	134392	66719	67673	2029	1599	430	8732	5459	3273	3279	1538	1741
Meherpur	446634	212944	233690	4037	3220	817	11414	7813	3601	16377	7781	8596
Rural	338097	160582	177515	2876	2324	552	8329	5577	2752	13654	6485	7169
Urban	108537	52362	56175	1161	896	265	3085	2236	849	2723	1296	1427
Narail	504135	243492	260643	3799	2777	1022	37192	22195	14997	17748	8303	9445
Rural	386819	186260	200559	2255	1635	620	28449	16783	11666	13734	6408	7326
Urban	117316	57232	60084	1544	1142	402	8743	5412	3331	4014	1895	2119
Satkhira	1436077	735830	700247	10995	7567	3428	93861	53035	40826	32589	14425	18164
Rural	1135434	582194	553240	7681	5333	2348	76426	42679	33747	24689	11037	13652
Urban	300643	153636	147007	3314	2234	1080	17435	10356	7079	7900	3388	4512
Mymensingh Division	**6798729**	**3320522**	**3478207**	**66519**	**48851**	**17668**	**804380**	**449292**	**355088**	**311128**	**146672**	**164456**
Rural	5080019	2471581	2608438	42134	30770	11364	628063	341639	286424	246090	116188	129902
Urban	1718710	848941	869769	24385	18081	6304	176317	107653	68664	65038	30484	34554
Jamalpur	1315203	647467	667736	18896	13333	5563	113458	66376	47082	65918	30344	35574
Rural	935468	460156	475312	13072	9250	3822	83835	48206	35629	49905	23177	26728
Urban	379735	187311	192424	5824	4083	1741	29623	18170	11453	16013	7167	8846
Mymensingh	3418969	1663200	1755769	30110	23134	6976	433351	243916	189435	147855	70657	77198
Rural	2528197	1223383	1304814	16306	12491	3815	336499	183659	152840	117126	55840	61286
Urban	890772	439817	450955	13804	10643	3161	96852	60257	36595	30729	14817	15912
Netrakona	1267270	618187	649083	8781	6248	2533	163977	88364	75613	66907	31621	35286
Rural	1034730	503102	531628	6824	4858	1966	139349	73116	66233	56697	26820	29877
Urban	232540	115085	117455	1957	1390	567	24628	15248	9380	10210	4801	5409
Sherpur	797287	391668	405619	8732	6136	2596	93594	50636	42958	30448	14050	16398
Rural	581624	284940	296684	5932	4171	1761	68380	36658	31722	22362	10351	12011
Urban	215663	106728	108935	2800	1965	835	25214	13978	11236	8086	3699	4387
Rajshahi Division	**12725656**	**6321358**	**6404298**	**156889**	**115512**	**41377**	**797303**	**477082**	**320221**	**417426**	**195318**	**222108**
Rural	9356142	4638405	4717737	97731	72543	25188	613701	359245	254456	335447	157422	178025
Urban	3369514	1682953	1686561	59158	42969	16189	183602	117837	65765	81979	37896	44083
Bogura	2342168	1179926	1162242	25695	18442	7253	179414	107586	71828	77055	35534	41521
Rural	1659420	833814	825606	15786	11283	4503	135720	78873	56847	60678	28002	32676
Urban	682748	346112	336636	9909	7159	2750	43694	28713	14981	16377	7532	8845
Joypurhat	601826	302982	298844	7357	5289	2068	57609	32805	24804	20819	9352	11467
Rural	447622	225165	222457	5160	3751	1409	46607	26446	20161	15627	7098	8529
Urban	154204	77817	76387	2197	1538	659	11002	6359	4643	5192	2254	2938
Naogaon	1758298	880334	877964	14221	10136	4085	120224	69197	51027	50450	23153	27297
Rural	1466914	733500	733414	10703	7495	3208	100828	57869	42959	45169	20645	24524
Urban	291384	146834	144550	3518	2641	877	19396	11328	8068	5281	2508	2773
Natore	1155103	571781	583322	17770	12822	4948	62262	38686	23576	34544	15999	18545
Rural	913429	451659	461770	13235	9669	3566	47778	29964	17814	27899	13002	14897
Urban	241674	120122	121552	4535	3153	1382	14484	8722	5762	6645	2997	3648
Chapainababganj	1137130	528212	608918	9268	6840	2428	68831	37983	30848	27496	13430	14066
Rural	817790	379855	437935	6062	4345	1717	52787	28080	24707	21854	10699	11155
Urban	319340	148357	170983	3206	2495	711	16044	9903	6141	5642	2731	2911
Pabna	1785188	879021	906167	25846	20492	5354	83866	50280	33586	77866	38153	39713
Rural	1348271	661767	686504	15518	12270	3248	65564	38510	27054	61055	29996	31059
Urban	436917	217254	219663	10328	8222	2106	18302	11770	6532	16811	8157	8654
Rajshahi	1939643	980692	958951	33584	23757	9827	74697	47723	26974	42657	19661	22996
Rural	1146236	577444	568792	14300	10688	3612	44353	26970	17383	30073	13948	16125
Urban	793407	403248	390159	19284	13069	6215	30344	20753	9591	12584	5713	6871
Sirajganj	2006300	998410	1007890	23148	17734	5414	150400	92822	57578	86539	40036	46503

District	General			Technical			Religious			Others		
	Total	Male	Female	Total	Male	Female	Total	Male	Female	Total	Male	Female
1	2	3	4	5	6	7	8	9	10	11	12	13
Rural	1556460	775201	781259	16967	13042	3925	120064	72533	47531	73092	34032	39060
Urban	449840	223209	226631	6181	4692	1489	30336	20289	10047	13447	6004	7443
Rangpur Division	**10908556**	**5514949**	**5393607**	**107605**	**80742**	**26863**	**642842**	**391033**	**251809**	**373020**	**168339**	**204681**
Rural	8325644	4212171	4113473	67880	51165	16715	495027	295395	199632	303780	137205	166575
Urban	2582912	1302778	1280134	39725	29577	10148	147815	95638	52177	69240	31134	38106
Dinajpur	2215125	1127811	1087314	23300	18135	5165	125025	75473	49552	70103	31872	38231
Rural	1759260	897020	862240	15867	12390	3477	101238	60166	41072	59388	26900	32488
Urban	455865	230791	225074	7433	5745	1688	23787	15307	8480	10715	4972	5743
Gaibandha	1504978	744238	760740	13395	9725	3670	80547	49289	31258	76494	34122	42372
Rural	1245415	615791	629624	10203	7383	2820	68288	41347	26941	68105	30480	37625
Urban	259563	128447	131116	3192	2342	850	12259	7942	4317	8389	3642	4747
Kurigram	1302592	658906	643686	12113	9100	3013	112278	61358	50920	45252	20336	24916
Rural	993274	503223	490051	8269	6075	2194	88630	47799	40831	35966	16197	19769
Urban	309318	155683	153635	3844	3025	819	23648	13559	10089	9286	4139	5147
Lalmonirhat	908641	464270	444371	7947	6025	1922	44548	28554	15994	34677	16001	18676
Rural	714438	365907	348531	6064	4542	1522	36506	23197	13309	28031	12961	15070
Urban	194203	98363	95840	1883	1483	400	8042	5357	2685	6646	3040	3606
Nilphamari	1287107	653994	633113	11292	8296	2996	59712	37098	22614	39087	17943	21144
Rural	937428	476951	460477	7704	5669	2035	44832	27039	17793	29828	13771	16057
Urban	349679	177043	172636	3588	2627	961	14880	10059	4821	9259	4172	5087
Panchagarh	742741	375769	366972	4699	3693	1006	49870	32145	17725	16798	7563	9235
Rural	616816	312728	304088	3429	2802	627	39546	25418	14128	14229	6425	7804
Urban	125925	63041	62884	1270	891	379	10324	6727	3597	2569	1138	1431
Rangpur	1949744	974704	975040	26085	19251	6834	121395	76160	45235	63458	28664	34794
Rural	1259266	626476	632790	9988	7557	2431	77815	46494	31321	45301	20425	24876
Urban	690478	348228	342250	16097	11694	4403	43580	29666	13914	18157	8239	9918
Thakurgaon	997628	515257	482371	8774	6517	2257	49467	30956	18511	27151	11838	15313
Rural	799747	414075	385672	6356	4747	1609	38172	23935	14237	22932	10046	12886
Urban	197881	101182	96699	2418	1770	648	11295	7021	4274	4219	1792	2427
Sylhet Division	**6850845**	**3337139**	**3513706**	**27220**	**18852**	**8368**	**521702**	**311850**	**209852**	**223543**	**104104**	**119439**
Rural	5435235	2630447	2804788	17522	11951	5571	431015	252334	178681	187780	87799	99981
Urban	1415610	706692	708918	9698	6901	2797	90687	59516	31171	35763	16305	19458
Habiganj	1422017	683267	738750	5872	4442	1430	98085	59781	38304	64092	29824	34268
Rural	1183458	567693	615765	4107	3119	988	83746	50466	33280	55581	25963	29618
Urban	238559	115574	122985	1765	1323	442	14339	9315	5024	8511	3861	4650
Moulvibazar	1420506	681522	738984	4170	2995	1175	76333	49089	27244	34122	15391	18731
Rural	1208253	578213	630040	2902	2072	830	66380	41944	24436	28840	13019	15821
Urban	212253	103309	108944	1268	923	345	9953	7145	2808	5282	2372	2910
Sunamganj	1512863	742426	770437	5997	3828	2169	125043	71118	53925	58098	27762	30336
Rural	1257437	615496	641941	4582	2806	1776	107328	60967	46361	51775	24839	26936
Urban	255426	126930	128496	1415	1022	393	17715	10151	7564	6323	2923	3400
Sylhet	2495459	1229924	1265535	11181	7587	3594	222241	131862	90379	67231	31127	36104
Rural	1786087	869045	917042	5931	3954	1977	173561	98957	74604	51584	23978	27606
Urban	709372	360879	348493	5250	3633	1617	48680	32905	15775	15647	7149	8498

Table P19 Population Aged 5 Years and above by Field of Education, Highest Level of Education Attained, Sex, Division and Location, 2022

Highest Level of Education Attained, Division and Location	Grand Total	Field of Education											
		General			Technical			Religious			Others		
		Total	Male	Female	Total	Male	Female	Total	Male	Female	Total	Male	Female
1	2	3	4	5	6	7	8	9	10	11	12	13	14
National													
Total	**118510273**	**105776365**	**52343378**	**53432987**	**959567**	**706000**	**253567**	**8521627**	**5089068**	**3432559**	**3252714**	**1523162**	**1729552**
Attended School but Not Completed Play/Nursery/KG/Pre-Primary/Class I	1746280	1601764	791517	810247	2299	1226	1073	93107	48952	44155	49110	23812	25298
Play/Nursery/KG/Pre-Primary student	3472393	2990700	1533249	1457451	4427	2524	1903	432528	256108	176420	44738	23125	21613
Student-Class I	2587625	2151488	1089614	1061874	3159	1799	1360	409437	255726	153711	23541	12179	11362
Class I	3250908	2837510	1436956	1400554	3437	1929	1508	379046	233484	145562	30915	15687	15228
Class II	5464924	4831344	2515121	2316223	5990	3481	2509	581906	362545	219361	45684	24202	21482
Class III	6181901	5582550	2915299	2667251	6253	3644	2609	544754	344521	200233	48344	25838	22506
Class IV	8167152	7604847	3889895	3714952	7975	4404	3571	493272	299406	193866	61058	31681	29377
Class V	15684392	14722517	7371254	7351263	16438	9432	7006	851943	513369	338574	93494	47584	45910
Class VI	5795589	5390462	2381426	3009036	8983	4724	4259	364454	167088	197366	31690	14498	17192
Class VII	7255358	6787446	2884095	3903351	11652	6145	5507	418155	185403	232752	38105	16654	21451
Class VIII	11151816	10546467	4722950	5823517	29769	18612	11157	524959	241019	283940	50621	23147	27474
Class IX	10591513	10038542	4375741	5662801	68682	47150	21532	444320	192813	251507	39969	17699	22270
SSC/Dakhil/O-Level/Equivalent	13196358	12356757	5984499	6372258	159591	117793	41798	644692	323469	321223	35318	17986	17332
HSC/Alim/A-Level/Equivalent	10435152	9834514	5247536	4586978	174277	123424	50853	398413	240931	157482	27948	15143	12805
Degree (Pass course)/ Equivalent	2828672	2622029	1584917	1037112	44476	34454	10022	153281	113568	39713	8886	5429	3457
Degree (Hons)/Equivalent	2186436	2109024	1302624	806400	39342	31407	7935	31895	25154	6741	6175	3927	2248
Masters and Above	2526471	2297944	1456327	841617	19500	14626	4874	203054	173664	29390	5973	3989	1984
PhD	51704	47362	33910	13452	2298	1801	497	1534	1458	76	510	348	162
MBBS/BDS	179160	152200	91399	60801	23107	13132	9975	1268	920	348	2585	1526	1059
Nursing/Midwifery	83500	58894	14553	44341	20118	3539	16579	527	271	256	3961	812	3149
BSc Engineering and above	222196	137666	114787	22879	81997	73007	8990	617	436	181	1916	1578	338
Diploma	369487	148476	115424	33052	215974	180645	35329	772	563	209	4265	3066	1199
Non Institutional Education/ Informal Education	1101237	349234	182452	166782	2840	1906	934	499991	326043	173948	249172	116494	132678
Others	3980049	576628	307833	268795	6983	5196	1787	1047702	782157	265545	2348736	1076758	1271978
Rural													
Total	**78180543**	**69342643**	**33787171**	**35555472**	**494813**	**361276**	**133537**	**5981656**	**3444178**	**2537478**	**2361431**	**1098223**	**1263208**
Attended School but Not Completed Play/Nursery/KG/Pre-Primary/Class I	1278037	1173806	579961	593845	1688	885	803	65669	33470	32199	36874	17953	18921
Play/Nursery/KG/Pre-Primary student	2371740	2045481	1049606	995875	3158	1775	1383	289553	169231	120322	33548	17337	16211
Student-Class I	1852476	1551417	787033	764384	2264	1294	970	280764	172724	108040	18031	9340	8691
Class I	2339759	2051694	1040386	1011308	2488	1378	1110	262257	158297	103960	23320	11784	11536
Class II	3957348	3512701	1830750	1681951	4438	2537	1901	405556	247353	158203	34653	18308	16345
Class III	4467777	4048995	2118002	1930993	4541	2596	1945	377845	233902	143943	36396	19392	17004
Class IV	5960438	5562793	2842540	2720253	5827	3107	2720	345687	204449	141238	46131	23760	22371
Class V	11060689	10371305	5173371	5197934	11532	6362	5170	608861	354806	254055	68991	34836	34155
Class VI	4136584	3836127	1666172	2169955	6450	3221	3229	270624	118128	152496	23383	10551	12832
Class VII	5191901	4839174	2011556	2827618	8558	4263	4295	316356	133225	183131	27813	11870	15943
Class VIII	7538337	7089961	3065677	4024284	20424	12402	8022	392529	171273	221256	35423	15539	19884
Class IX	7395768	6977680	3017575	3960105	47491	32664	14827	342126	143011	199115	28471	12383	16088
SSC/Dakhil/O-Level/Equivalent	8097018	7509521	3609006	3900515	97277	70660	26617	467968	226722	241246	22252	11053	11199

Highest Level of Education Attained, Division and Location	Grand Total	Field of Education											
		General			Technical			Religious			Others		
		Total	Male	Female	Total	Male	Female	Total	Male	Female	Total	Male	Female
1	2	3	4	5	6	7	8	9	10	11	12	13	14
HSC/Alim/A-Level/Equivalent	5578092	5179899	2778919	2400980	109073	78661	30412	272975	161538	111437	16145	8634	7511
Degree (Pass course)/ Equivalent	1364356	1234576	754857	479719	22119	17137	4982	102824	75456	27368	4837	2931	1906
Degree (Hons)/Equivalent	867603	829496	525005	304491	14626	11928	2698	20555	16035	4520	2926	1877	1049
Masters and Above	857564	723882	484927	238955	5983	4762	1221	125191	107315	17876	2508	1724	784
PhD	12087	10730	7552	3178	418	359	59	764	714	50	175	114	61
MBBS/BDS	39103	35023	23613	11410	2673	1824	849	753	564	189	654	425	229
Nursing/Midwifery	32494	23602	7138	16464	6693	1531	5162	380	191	189	1819	451	1368
BSc Engineering and above	60382	36992	30691	6301	22212	20680	1532	410	271	139	768	634	134
Diploma	153931	61518	49875	11643	89882	77668	12214	469	335	134	2062	1608	454
Non Institutional Education/ Informal Education	796597	249057	129455	119602	1747	1126	621	364733	231949	132784	181060	84330	96730
Others	2770462	387213	203504	183709	3251	2456	795	666807	483219	183588	1713191	781389	931802
Urban													
Total	**40329730**	**36433722**	**18556207**	**17877515**	**464754**	**344724**	**120030**	**2539971**	**1644890**	**895081**	**891283**	**424939**	**466344**
Attended School but Not Completed Play/Nursery/KG/Pre-Primary/Class I	468243	427958	211556	216402	611	341	270	27438	15482	11956	12236	5859	6377
Play/Nursery/KG/Pre-Primary student	1100653	945219	483643	461576	1269	749	520	142975	86877	56098	11190	5788	5402
Student-Class I	735149	600071	302581	297490	895	505	390	128673	83002	45671	5510	2839	2671
Class I	911149	785816	396570	389246	949	551	398	116789	75187	41602	7595	3903	3692
Class II	1507576	1318643	684371	634272	1552	944	608	176350	115192	61158	11031	5894	5137
Class III	1714124	1533555	797297	736258	1712	1048	664	166909	110619	56290	11948	6446	5502
Class IV	2206714	2042054	1047355	994699	2148	1297	851	147585	94957	52628	14927	7921	7006
Class V	4623703	4351212	2197883	2153329	4906	3070	1836	243082	158563	84519	24503	12748	11755
Class VI	1659005	1554335	715254	839081	2533	1503	1030	93830	48960	44870	8307	3947	4360
Class VII	2063457	1948272	872539	1075733	3094	1882	1212	101799	52178	49621	10292	4784	5508
Class VIII	3613479	3456506	1657273	1799233	9345	6210	3135	132430	69746	62684	15198	7608	7590
Class IX	3195745	3060862	1358166	1702696	21191	14486	6705	102194	49802	52392	11498	5316	6182
SSC/Dakhil/O-Level/Equivalent	5099340	4847236	2375493	2471743	62314	47133	15181	176724	96747	79977	13066	6933	6133
HSC/Alim/A-Level/Equivalent	4857060	4654615	2468617	2185998	65204	44763	20441	125438	79393	46045	11803	6509	5294
Degree (Pass course)/ Equivalent	1464316	1387453	830060	557393	22357	17317	5040	50457	38112	12345	4049	2498	1551
Degree (Hons)/Equivalent	1318833	1279528	777619	501909	24716	19479	5237	11340	9119	2221	3249	2050	1199
Masters and Above	1668907	1574062	971400	602662	13517	9864	3653	77863	66349	11514	3465	2265	1200
PhD	39617	36632	26358	10274	1880	1442	438	770	744	26	335	234	101
MBBS/BDS	140057	117177	67786	49391	20434	11308	9126	515	356	159	1931	1101	830
Nursing/Midwifery	51006	35292	7415	27877	13425	2008	11417	147	80	67	2142	361	1781
BSc Engineering and above	161814	100674	84096	16578	59785	52327	7458	207	165	42	1148	944	204
Diploma	215556	86958	65549	21409	126092	102977	23115	303	228	75	2203	1458	745
Non Institutional Education/ Informal Education	304640	100177	52997	47180	1093	780	313	135258	94094	41164	68112	32164	35948
Others	1209587	189415	104329	85086	3732	2740	992	380895	298938	81957	635545	295369	340176
Barishal Division													
Total	**6846009**	**6020404**	**2879250**	**3141154**	**52004**	**35916**	**16088**	**573879**	**339335**	**234544**	**199722**	**94281**	**105441**
Attended School but Not Completed Play/Nursery/KG/Pre-Primary/Class I	128776	116943	56365	60578	232	120	112	6935	3788	3147	4666	2211	2455
Play/Nursery/KG/Pre-Primary student	171372	137479	69586	67893	345	196	149	30815	19281	11534	2733	1389	1344
Student-Class I	141751	115478	57150	58328	238	150	88	24451	15876	8575	1584	823	761

Highest Level of Education Attained, Division and Location	Grand Total	Field of Education											
		General			Technical			Religious			Others		
		Total	Male	Female	Total	Male	Female	Total	Male	Female	Total	Male	Female
1	2	3	4	5	6	7	8	9	10	11	12	13	14
Class I	204662	178460	87369	91091	274	151	123	22817	14747	8070	3111	1518	1593
Class II	352713	311457	155501	155956	528	300	228	36389	23775	12614	4339	2225	2114
Class III	385048	346990	172338	174652	545	311	234	33232	22492	10740	4281	2292	1989
Class IV	499741	463968	224023	239945	681	349	332	29825	19067	10758	5267	2566	2701
Class V	1019137	951997	442785	509212	1452	735	717	57460	33334	24126	8228	3900	4328
Class VI	308971	279949	123414	156535	691	357	334	26068	12441	13627	2263	1037	1226
Class VII	377838	342323	144497	197826	833	355	478	31934	14477	17457	2748	1160	1588
Class VIII	652443	603229	268229	335000	1976	1141	835	42967	18982	23985	4271	1946	2325
Class IX	575437	529136	230885	298251	4219	2756	1463	39052	16770	22282	3030	1295	1735
SSC/Dakhil/O-Level/Equivalent	761221	692668	320652	372016	10232	7300	2932	55702	24830	30872	2619	1280	1339
HSC/Alim/A-Level/Equivalent	569824	525995	270303	255692	10642	7056	3586	31214	17825	13389	1973	965	1008
Degree (Pass course)/ Equivalent	163880	148875	87072	61803	2491	1755	736	11860	8658	3202	654	395	259
Degree (Hons)/Equivalent	104506	99720	60977	38743	1653	1282	371	2740	2225	515	393	240	153
Masters and Above	113684	99671	64819	34852	710	559	151	12963	11672	1291	340	228	112
PhD	1143	1045	784	261	43	37	6	40	35	5	15	10	5
MBBS/BDS	5450	4767	3135	1632	504	388	116	86	69	17	93	64	29
Nursing/Midwifery	4976	3492	725	2767	1225	176	1049	33	18	15	226	38	188
BSc Engineering and above	7682	4688	3976	712	2872	2633	239	38	26	12	84	69	15
Diploma	15286	6068	4699	1369	8984	7374	1610	49	39	10	185	133	52
Non Institutional Education/ Informal Education	57869	20060	10694	9366	272	171	101	22791	16022	6769	14746	6968	7778
Others	222599	35946	19272	16674	362	264	98	54418	42886	11532	131873	61529	70344
Rural													
Total	**5048656**	**4431147**	**2105730**	**2325417**	**31883**	**21197**	**10686**	**426272**	**246218**	**180054**	**159354**	**75181**	**84173**
Attended School but Not Completed Play/Nursery/KG/Pre-Primary/Class I	104683	95163	45764	49399	202	103	99	5361	2912	2449	3957	1881	2076
Play/Nursery/KG/Pre-Primary student	123263	99054	50045	49009	289	158	131	21758	13479	8279	2162	1097	1065
Student-Class I	108084	88449	43816	44633	199	125	74	18102	11747	6355	1334	686	648
Class I	158946	139444	68455	70989	225	124	101	16688	10682	6006	2589	1250	1339
Class II	277181	245919	122885	123034	454	254	200	27214	17744	9470	3594	1845	1749
Class III	301826	273666	135860	137806	453	258	195	24243	16145	8098	3464	1809	1655
Class IV	394596	367274	177304	189970	594	297	297	22321	14091	8230	4407	2165	2242
Class V	794454	742693	344991	397702	1259	627	632	43485	24767	18718	7017	3262	3755
Class VI	239808	216915	95079	121836	580	296	284	20447	9610	10837	1866	861	1005
Class VII	292436	264711	110869	153842	710	286	424	24701	10538	14163	2314	977	1337
Class VIII	490975	452341	199175	253166	1466	805	661	33596	14405	19191	3572	1622	1950
Class IX	432594	396723	173235	223488	2915	1825	1090	30432	12553	17879	2524	1107	1417
SSC/Dakhil/O-Level/Equivalent	530625	479821	222733	257088	6138	4068	2070	42607	18447	24160	2059	1025	1034
HSC/Alim/A-Level/Equivalent	362927	331248	171574	159674	7008	4703	2305	23213	13147	10066	1458	725	733
Degree (Pass course)/ Equivalent	100490	89654	52985	36669	1679	1168	511	8700	6365	2335	457	270	187
Degree (Hons)/Equivalent	54135	50844	31746	19098	965	730	235	2064	1682	382	262	155	107
Masters and Above	51956	42645	28888	13757	417	328	89	8706	7912	794	188	125	63
PhD	584	532	393	139	15	12	3	30	25	5	7	5	2
MBBS/BDS	2247	2040	1359	681	109	83	26	67	54	13	31	23	8
Nursing/Midwifery	2470	1846	472	1374	469	95	374	29	14	15	126	30	96
BSc Engineering and above	4122	2739	2329	410	1304	1221	83	28	17	11	51	43	8
Diploma	7339	3155	2469	686	4063	3392	671	31	26	5	90	76	14
Non Institutional Education/ Informal Education	44352	16139	8533	7606	174	100	74	16168	11525	4643	11871	5626	6245

Highest Level of Education Attained, Division and Location	Grand Total	Field of Education											
		General			Technical			Religious			Others		
		Total	Male	Female	Total	Male	Female	Total	Male	Female	Total	Male	Female
1	2	3	4	5	6	7	8	9	10	11	12	13	14
Others	168563	28132	14771	13361	196	139	57	36281	28331	7950	103954	48516	55438
Urban													
Total	**1797353**	**1589257**	**773520**	**815737**	**20121**	**14719**	**5402**	**147607**	**93117**	**54490**	**40368**	**19100**	**21268**
Attended School but Not Completed Play/Nursery/KG/Pre-Primary/Class I	24093	21780	10601	11179	30	17	13	1574	876	698	709	330	379
Play/Nursery/KG/Pre-Primary student	48109	38425	19541	18884	56	38	18	9057	5802	3255	571	292	279
Student-Class I	33667	27029	13334	13695	39	25	14	6349	4129	2220	250	137	113
Class I	45716	39016	18914	20102	49	27	22	6129	4065	2064	522	268	254
Class II	75532	65538	32616	32922	74	46	28	9175	6031	3144	745	380	365
Class III	83222	73324	36478	36846	92	53	39	8989	6347	2642	817	483	334
Class IV	105145	96694	46719	49975	87	52	35	7504	4976	2528	860	401	459
Class V	224683	209304	97794	111510	193	108	85	13975	8567	5408	1211	638	573
Class VI	69163	63034	28335	34699	111	61	50	5621	2831	2790	397	176	221
Class VII	85402	77612	33628	43984	123	69	54	7233	3939	3294	434	183	251
Class VIII	161468	150888	69054	81834	510	336	174	9371	4577	4794	699	324	375
Class IX	142843	132413	57650	74763	1304	931	373	8620	4217	4403	506	188	318
SSC/Dakhil/O-Level/Equivalent	230596	212847	97919	114928	4094	3232	862	13095	6383	6712	560	255	305
HSC/Alim/A-Level/Equivalent	206897	194747	98729	96018	3634	2353	1281	8001	4678	3323	515	240	275
Degree (Pass course)/ Equivalent	63390	59221	34087	25134	812	587	225	3160	2293	867	197	125	72
Degree (Hons)/Equivalent	50371	48876	29231	19645	688	552	136	676	543	133	131	85	46
Masters and Above	61728	57026	35931	21095	293	231	62	4257	3760	497	152	103	49
PhD	559	513	391	122	28	25	3	10	10	0	8	5	3
MBBS/BDS	3203	2727	1776	951	395	305	90	19	15	4	62	41	21
Nursing/Midwifery	2506	1646	253	1393	756	81	675	4	4	0	100	8	92
BSc Engineering and above	3560	1949	1647	302	1568	1412	156	10	9	1	33	26	7
Diploma	7947	2913	2230	683	4921	3982	939	18	13	5	95	57	38
Non Institutional Education/ Informal Education	13517	3921	2161	1760	98	71	27	6623	4497	2126	2875	1342	1533
Others	54036	7814	4501	3313	166	125	41	18137	14555	3582	27919	13013	14906
Chattogram Division													
Total	**24406065**	**21166854**	**10019056**	**11147798**	**138478**	**100503**	**37975**	**2440168**	**1434910**	**1005258**	**660565**	**310475**	**350090**
Attended School but Not Completed Play/Nursery/KG/Pre-Primary/Class I	384889	339536	166331	173205	455	264	191	33151	17235	15916	11747	5724	6023
Play/Nursery/KG/Pre-Primary student	788161	621115	314427	306688	958	535	423	156351	90368	65983	9737	4982	4755
Student-Class I	596390	445999	222891	223108	743	381	362	144359	86964	57395	5289	2699	2590
Class I	719382	579444	290502	288942	690	356	334	132214	79414	52800	7034	3583	3451
Class II	1193720	988256	512397	475859	1293	729	564	193274	117722	75552	10897	5846	5051
Class III	1351281	1160853	608858	551995	1424	844	580	177112	111268	65844	11892	6617	5275
Class IV	1766359	1600837	822183	778654	1792	1017	775	148984	89956	59028	14746	7929	6817
Class V	2953297	2724231	1362240	1361991	3344	2026	1318	205360	121459	83901	20362	10627	9735
Class VI	1260673	1146827	520290	626537	2009	1112	897	103959	48218	55741	7878	3711	4167
Class VII	1604767	1471218	624349	846869	2439	1319	1120	121239	52579	68660	9871	4319	5552
Class VIII	2280749	2120446	902559	1217887	5233	3123	2110	142915	60959	81956	12155	5304	6851
Class IX	2267935	2115168	795273	1319895	10758	6657	4101	132066	50112	81954	9943	3870	6073
SSC/Dakhil/O-Level/Equivalent	2885778	2681777	1129678	1552099	21962	15273	6689	172276	75956	96320	9763	4510	5253
HSC/Alim/A-Level/Equivalent	1910785	1786168	889919	896249	20021	14104	5917	98325	56627	41698	6271	3340	2931
Degree (Pass course)/ Equivalent	511906	465946	284478	181468	6916	5362	1554	37006	28492	8514	2038	1259	779

Highest Level of Education Attained, Division and Location	Grand Total	Field of Education											
		General			Technical			Religious			Others		
		Total	Male	Female	Total	Male	Female	Total	Male	Female	Total	Male	Female
1	2	3	4	5	6	7	8	9	10	11	12	13	14
Degree (Hons)/Equivalent	323095	308929	193761	115168	5343	4341	1002	7541	6151	1390	1282	823	459
Masters and Above	374997	321441	211078	110363	2753	2160	593	49606	44637	4969	1197	823	374
PhD	7144	6350	4515	1835	344	294	50	350	330	20	100	67	33
MBBS/BDS	28080	24242	14913	9329	3053	1830	1223	303	239	64	482	313	169
Nursing/Midwifery	10780	8053	2496	5557	2119	524	1595	125	66	59	483	123	360
BSc Engineering and above	33385	20202	16651	3551	12640	11345	1295	178	123	55	365	305	60
Diploma	53304	22168	17271	4897	30262	25495	4767	187	132	55	687	485	202
Non Institutional Education/ Informal Education	253446	75892	40652	35240	694	496	198	130670	91425	39245	46190	21349	24841
Others	845762	131756	71344	60412	1233	916	317	252617	204478	48139	460156	211867	248289
Rural													
Total	**15772352**	**13528445**	**6242500**	**7285945**	**67413**	**48096**	**19317**	**1730369**	**984871**	**745498**	**446125**	**206893**	**239232**
Attended School but Not Completed Play/Nursery/KG/Pre-Primary/Class I	275507	243019	118682	124337	298	180	118	24203	12427	11776	7987	3928	4059
Play/Nursery/KG/Pre-Primary student	534128	417900	211285	206615	598	329	269	108974	62451	46523	6656	3395	3261
Student-Class I	414691	307454	153784	153670	469	239	230	103163	61173	41990	3605	1841	1764
Class I	497301	397387	198983	198404	444	223	221	94779	56066	38713	4691	2360	2331
Class II	830823	682913	353624	329289	826	447	379	139731	83628	56103	7353	3922	3431
Class III	933375	798020	418384	379636	868	512	356	126518	78074	48444	7969	4416	3553
Class IV	1227024	1108424	568119	540305	1103	609	494	107597	64182	43415	9900	5318	4582
Class V	1987552	1824740	909194	915546	2004	1205	799	147491	85024	62467	13317	6980	6337
Class VI	859491	777131	346855	430276	1237	667	570	75919	33561	42358	5204	2419	2785
Class VII	1103044	1004431	414659	589772	1602	843	759	90603	37752	52851	6408	2759	3649
Class VIII	1503780	1387171	562783	824388	3051	1736	1315	105837	43041	62796	7721	3213	4508
Class IX	1551320	1438893	519619	919274	6154	3661	2493	99917	36171	63746	6356	2355	4001
SSC/Dakhil/O-Level/Equivalent	1765478	1622940	653292	969648	11783	7976	3807	125084	52568	72516	5671	2441	3230
HSC/Alim/A-Level/Equivalent	1001668	918962	442918	476044	10730	7547	3183	68607	38231	30376	3369	1676	1693
Degree (Pass course)/ Equivalent	240975	211466	129329	82137	3514	2711	803	24984	19081	5903	1011	596	415
Degree (Hons)/Equivalent	126338	118568	75840	42728	2332	1934	398	4864	3938	926	574	385	189
Masters and Above	133912	102071	71328	30743	1091	898	193	30199	27151	3048	551	393	158
PhD	2377	1962	1330	632	133	120	13	241	226	15	41	28	13
MBBS/BDS	7465	6529	4395	2134	571	378	193	215	174	41	150	109	41
Nursing/Midwifery	4443	3372	1286	2086	736	260	476	92	48	44	243	72	171
BSc Engineering and above	11098	6464	5170	1294	4321	4032	289	133	87	46	180	155	25
Diploma	21933	8894	7057	1837	12616	10909	1707	126	87	39	297	219	78
Non Institutional Education/ Informal Education	177740	53236	28215	25021	382	266	116	91343	62049	29294	32779	14925	17854
Others	560889	86498	46369	40129	550	414	136	159749	127681	32068	314092	142988	171104
Urban													
Total	**8633713**	**7638409**	**3776556**	**3861853**	**71065**	**52407**	**18658**	**709799**	**450039**	**259760**	**214440**	**103582**	**110858**
Attended School but Not Completed Play/Nursery/KG/Pre-Primary/Class I	109382	96517	47649	48868	157	84	73	8948	4808	4140	3760	1796	1964
Play/Nursery/KG/Pre-Primary student	254033	203215	103142	100073	360	206	154	47377	27917	19460	3081	1587	1494
Student-Class I	181699	138545	69107	69438	274	142	132	41196	25791	15405	1684	858	826
Class I	222081	182057	91519	90538	246	133	113	37435	23348	14087	2343	1223	1120
Class II	362897	305343	158773	146570	467	282	185	53543	34094	19449	3544	1924	1620
Class III	417906	362833	190474	172359	556	332	224	50594	33194	17400	3923	2201	1722
Class IV	539335	492413	254064	238349	689	408	281	41387	25774	15613	4846	2611	2235
Class V	965745	899491	453046	446445	1340	821	519	57869	36435	21434	7045	3647	3398

Highest Level of Education Attained, Division and Location	Grand Total	Field of Education											
		General			Technical			Religious			Others		
		Total	Male	Female	Total	Male	Female	Total	Male	Female	Total	Male	Female
1	2	3	4	5	6	7	8	9	10	11	12	13	14
Class VI	401182	369696	173435	196261	772	445	327	28040	14657	13383	2674	1292	1382
Class VII	501723	466787	209690	257097	837	476	361	30636	14827	15809	3463	1560	1903
Class VIII	776969	733275	339776	393499	2182	1387	795	37078	17918	19160	4434	2091	2343
Class IX	716615	676275	275654	400621	4604	2996	1608	32149	13941	18208	3587	1515	2072
SSC/Dakhil/O-Level/Equivalent	1120300	1058837	476386	582451	10179	7297	2882	47192	23388	23804	4092	2069	2023
HSC/Alim/A-Level/Equivalent	909117	867206	447001	420205	9291	6557	2734	29718	18396	11322	2902	1664	1238
Degree (Pass course)/ Equivalent	270931	254480	155149	99331	3402	2651	751	12022	9411	2611	1027	663	364
Degree (Hons)/Equivalent	196757	190361	117921	72440	3011	2407	604	2677	2213	464	708	438	270
Masters and Above	241085	219370	139750	79620	1662	1262	400	19407	17486	1921	646	430	216
PhD	4767	4388	3185	1203	211	174	37	109	104	5	59	39	20
MBBS/BDS	20615	17713	10518	7195	2482	1452	1030	88	65	23	332	204	128
Nursing/Midwifery	6337	4681	1210	3471	1383	264	1119	33	18	15	240	51	189
BSc Engineering and above	22287	13738	11481	2257	8319	7313	1006	45	36	9	185	150	35
Diploma	31371	13274	10214	3060	17646	14586	3060	61	45	16	390	266	124
Non Institutional Education/ Informal Education	75706	22656	12437	10219	312	230	82	39327	29376	9951	13411	6424	6987
Others	284873	45258	24975	20283	683	502	181	92868	76797	16071	146064	68879	77185
Dhaka Division													
Total	**32984467**	**29855714**	**15233098**	**14622616**	**299538**	**223192**	**76346**	**2083613**	**1297880**	**785733**	**745602**	**355288**	**390314**
Attended School but Not Completed Play/Nursery/KG/Pre-Primary/Class I	441981	408178	203353	204825	657	358	299	24318	13709	10609	8828	4344	4484
Play/Nursery/KG/Pre-Primary student	908274	777308	398136	379172	1427	866	561	121099	72669	48430	8440	4449	3991
Student-Class I	627302	507195	256629	250566	1036	658	378	115073	73622	41451	3998	2063	1935
Class I	784518	675013	343093	331920	1132	686	446	102683	64810	37873	5690	2925	2765
Class II	1327127	1159817	606079	553738	1948	1199	749	156918	99383	57535	8444	4527	3917
Class III	1501266	1347259	706735	640524	1844	1108	736	143238	90852	52386	8925	4678	4247
Class IV	2016332	1874734	966113	908621	2273	1305	968	127246	78469	48777	12079	6276	5803
Class V	4193571	3961370	2011093	1950277	4669	2794	1875	207900	129617	78283	19632	10101	9531
Class VI	1507085	1421187	649620	771567	2130	1175	955	76768	36704	40064	7000	3461	3539
Class VII	1895357	1802290	795134	1007156	2588	1424	1164	82028	38228	43800	8451	3828	4623
Class VIII	3161503	3034039	1439919	1594120	6871	4234	2637	108629	54749	53880	11964	5917	6047
Class IX	2771973	2669788	1199005	1470783	13446	8800	4646	79717	36762	42955	9022	4243	4779
SSC/Dakhil/O-Level/Equivalent	3900083	3717769	1898853	1818916	34068	24853	9215	138790	76848	61942	9456	5174	4282
HSC/Alim/A-Level/Equivalent	3411029	3266462	1775335	1491127	39126	27273	11853	96761	60597	36164	8680	4861	3819
Degree (Pass course)/ Equivalent	972824	916556	557822	358734	16406	12970	3436	37138	27829	9309	2724	1656	1068
Degree (Hons)/Equivalent	849722	821337	505770	315567	17687	14035	3652	8577	6782	1795	2121	1340	781
Masters and Above	1036837	971332	600129	371203	8806	6325	2481	54534	45597	8937	2165	1418	747
PhD	30166	27938	19768	8170	1264	951	313	746	723	23	218	149	69
MBBS/BDS	93424	80407	46297	34110	11447	6231	5216	487	327	160	1083	583	500
Nursing/Midwifery	32214	23483	5655	17828	7225	1184	6041	148	73	75	1358	251	1107
BSc Engineering and above	120012	78555	65704	12851	40544	35666	4878	173	134	39	740	618	122
Diploma	143504	62627	47843	14784	79346	66519	12827	271	203	68	1260	876	384
Non Institutional Education/ Informal Education	243361	83382	44041	39341	846	572	274	106170	69413	36757	52963	25174	27789
Others	1015002	167688	90972	76716	2752	2006	746	294201	219780	74421	550361	256376	293985
Rural													
Total	**16494664**	**14788609**	**7297203**	**7491406**	**102357**	**74785**	**27572**	**1171744**	**684945**	**486799**	**431954**	**201260**	**230694**
Attended School but Not Completed	256675	237829	118190	119639	376	195	181	13316	7101	6215	5154	2523	2631

Highest Level of Education Attained, Division and Location	Grand Total	Field of Education											
		General			Technical			Religious			Others		
		Total	Male	Female	Total	Male	Female	Total	Male	Female	Total	Male	Female
1	2	3	4	5	6	7	8	9	10	11	12	13	14
Play/Nursery/KG/Pre-Primary/Class I													
Play/Nursery/KG/Pre-Primary student	493697	419759	215612	204147	917	541	376	67752	39720	28032	5269	2799	2470
Student-Class I	365296	296013	150390	145623	683	436	247	66057	41218	24839	2543	1314	1229
Class I	467860	403650	205219	198431	740	457	283	59917	36587	23330	3553	1825	1728
Class II	786368	689441	361575	327866	1292	797	495	90435	55150	35285	5200	2802	2398
Class III	884364	795805	419557	376248	1181	682	499	81948	49857	32091	5430	2846	2584
Class IV	1208417	1127513	579662	547851	1418	761	657	72157	41669	30488	7329	3735	3594
Class V	2315370	2183278	1097021	1086257	2682	1501	1181	118399	68653	49746	11011	5509	5502
Class VI	873770	821318	362716	458602	1336	684	652	46936	20181	26755	4180	2039	2141
Class VII	1113692	1055306	445148	610158	1632	817	815	51820	21531	30289	4934	2077	2857
Class VIII	1648218	1572910	697789	875121	4225	2456	1769	65030	29305	35725	6053	2738	3315
Class IX	1589243	1524205	666700	857505	8725	5708	3017	51425	21607	29818	4888	2178	2710
SSC/Dakhil/O-Level/Equivalent	1783378	1684810	848765	836045	17520	12378	5142	77081	39470	37611	3967	2107	1860
HSC/Alim/A-Level/Equivalent	1254780	1186255	641790	544465	17812	12705	5107	47501	28097	19404	3212	1773	1439
Degree (Pass course)/ Equivalent	290939	267837	163758	104079	4928	3915	1013	17260	12386	4874	914	549	365
Degree (Hons)/Equivalent	193986	185953	116420	69533	3560	2964	596	3873	2925	948	600	383	217
Masters and Above	189725	162409	106143	56266	1248	974	274	25585	21252	4333	483	345	138
PhD	3662	3278	2317	961	79	66	13	263	254	9	42	27	15
MBBS/BDS	10988	9920	6574	3346	742	501	241	190	125	65	136	92	44
Nursing/Midwifery	7918	5832	1780	4052	1539	368	1171	80	36	44	467	101	366
BSc Engineering and above	18015	11437	9725	1712	6357	5917	440	74	52	22	147	134	13
Diploma	40399	17743	14289	3454	22116	19093	3023	109	77	32	431	343	88
Non Institutional Education/ Informal Education	141231	44894	23410	21484	380	239	141	67636	42647	24989	28321	13273	15048
Others	556673	81214	42653	38561	869	630	239	146900	105045	41855	327690	149748	177942
Urban													
Total	**16489803**	**15067105**	**7935895**	**7131210**	**197181**	**148407**	**48774**	**911869**	**612935**	**298934**	**313648**	**154028**	**159620**
Attended School but Not Completed Play/Nursery/KG/Pre-Primary/Class I	185306	170349	85163	85186	281	163	118	11002	6608	4394	3674	1821	1853
Play/Nursery/KG/Pre-Primary student	414577	357549	182524	175025	510	325	185	53347	32949	20398	3171	1650	1521
Student-Class I	262006	211182	106239	104943	353	222	131	49016	32404	16612	1455	749	706
Class I	316658	271363	137874	133489	392	229	163	42766	28223	14543	2137	1100	1037
Class II	540759	470376	244504	225872	656	402	254	66483	44233	22250	3244	1725	1519
Class III	616902	551454	287178	264276	663	426	237	61290	40995	20295	3495	1832	1663
Class IV	807915	747221	386451	360770	855	544	311	55089	36800	18289	4750	2541	2209
Class V	1878201	1778092	914072	864020	1987	1293	694	89501	60964	28537	8621	4592	4029
Class VI	633315	599869	286904	312965	794	491	303	29832	16523	13309	2820	1422	1398
Class VII	781665	746984	349986	396998	956	607	349	30208	16697	13511	3517	1751	1766
Class VIII	1513285	1461129	742130	718999	2646	1778	868	43599	25444	18155	5911	3179	2732
Class IX	1182730	1145583	532305	613278	4721	3092	1629	28292	15155	13137	4134	2065	2069
SSC/Dakhil/O-Level/Equivalent	2116705	2032959	1050088	982871	16548	12475	4073	61709	37378	24331	5489	3067	2422
HSC/Alim/A-Level/Equivalent	2156249	2080207	1133545	946662	21314	14568	6746	49260	32500	16760	5468	3088	2380
Degree (Pass course)/ Equivalent	681885	648719	394064	254655	11478	9055	2423	19878	15443	4435	1810	1107	703
Degree (Hons)/Equivalent	655736	635384	389350	246034	14127	11071	3056	4704	3857	847	1521	957	564
Masters and Above	847112	808923	493986	314937	7558	5351	2207	28949	24345	4604	1682	1073	609
PhD	26504	24660	17451	7209	1185	885	300	483	469	14	176	122	54
MBBS/BDS	82436	70487	39723	30764	10705	5730	4975	297	202	95	947	491	456
Nursing/Midwifery	24296	17651	3875	13776	5686	816	4870	68	37	31	891	150	741

Highest Level of Education Attained, Division and Location	Grand Total	Field of Education											
		General			Technical			Religious			Others		
		Total	Male	Female	Total	Male	Female	Total	Male	Female	Total	Male	Female
1	2	3	4	5	6	7	8	9	10	11	12	13	14
BSc Engineering and above	101997	67118	55979	11139	34187	29749	4438	99	82	17	593	484	109
Diploma	103105	44884	33554	11330	57230	47426	9804	162	126	36	829	533	296
Non Institutional Education/ Informal Education	102130	38488	20631	17857	466	333	133	38534	26766	11768	24642	11901	12741
Others	458329	86474	48319	38155	1883	1376	507	147301	114735	32566	222671	106628	116043
Khulna Division													
Total	**12540369**	**11449607**	**5718006**	**5731601**	**111314**	**82432**	**28882**	**657740**	**387686**	**270054**	**321708**	**148685**	**173023**
Attended School but Not Completed Play/Nursery/KG/Pre-Primary/Class I	161229	150846	74507	76339	207	111	96	5106	2804	2302	5070	2419	2651
Play/Nursery/KG/Pre-Primary student	324760	291726	150568	141158	414	224	190	27607	16480	11127	5013	2562	2451
Student-Class I	248746	223710	114295	109415	265	140	125	22214	13910	8304	2557	1324	1233
Class I	320407	296099	151536	144563	323	187	136	21071	13053	8018	2914	1462	1452
Class II	555996	517402	273160	244242	522	293	229	33619	21610	12009	4453	2378	2075
Class III	648735	608741	322938	285803	568	332	236	34725	22708	12017	4701	2469	2232
Class IV	899441	854227	446151	408076	756	391	365	38286	24047	14239	6172	3243	2929
Class V	1530217	1446962	734120	712842	1540	876	664	73254	47004	26250	8461	4309	4152
Class VI	679060	639413	271194	368219	899	472	427	35467	15764	19703	3281	1408	1873
Class VII	859900	811147	335348	475799	1257	667	590	43425	18923	24502	4071	1680	2391
Class VIII	1247529	1187432	522885	664547	3310	2099	1211	51743	23064	28679	5044	2191	2853
Class IX	1305253	1244442	566235	678207	9614	6851	2763	47042	20749	26293	4155	1948	2207
SSC/Dakhil/O-Level/Equivalent	1380848	1294585	660542	634043	22152	16824	5328	61364	30896	30468	2747	1474	1273
HSC/Alim/A-Level/Equivalent	1103549	1042355	576913	465442	23007	16791	6216	35905	21394	14511	2282	1243	1039
Degree (Pass course)/ Equivalent	267983	249962	151924	98038	4732	3613	1119	12621	8922	3699	668	428	240
Degree (Hons)/Equivalent	220741	213719	131833	81886	3589	2858	731	2904	2182	722	529	338	191
Masters and Above	283853	264264	168035	96229	1897	1442	455	17163	14058	3105	529	346	183
PhD	2938	2698	2033	665	140	110	30	67	66	1	33	26	7
MBBS/BDS	12319	10323	6700	3623	1692	1012	680	96	70	26	208	122	86
Nursing/Midwifery	7124	4578	1090	3488	2137	316	1821	41	23	18	368	66	302
BSc Engineering and above	15240	8550	7077	1473	6492	5820	672	42	33	9	156	126	30
Diploma	39039	13571	10623	2948	25046	20455	4591	40	31	9	382	287	95
Non Institutional Education/ Informal Education	79814	28011	14710	13301	268	181	87	30922	21787	9135	20613	9656	10957
Others	345648	44844	23589	21255	487	367	120	63016	48108	14908	237301	107180	130121
Rural													
Total	**9201661**	**8397402**	**4189134**	**4208268**	**67893**	**50769**	**17124**	**485465**	**279531**	**205934**	**250901**	**116275**	**134626**
Attended School but Not Completed Play/Nursery/KG/Pre-Primary/Class I	126115	118421	58622	59799	167	87	80	3596	1913	1683	3931	1888	2043
Play/Nursery/KG/Pre-Primary student	237030	214269	110501	103768	334	180	154	18464	10806	7658	3963	2007	1956
Student-Class I	190581	172831	88240	84591	224	117	107	15514	9664	5850	2012	1054	958
Class I	244625	227319	116624	110695	266	148	118	14761	8994	5767	2279	1130	1149
Class II	428041	400481	211926	188555	432	235	197	23560	14845	8715	3568	1918	1650
Class III	501190	472439	251559	220880	475	274	201	24493	15824	8669	3783	2004	1779
Class IV	706236	672756	352854	319902	624	320	304	27885	17297	10588	4971	2601	2370
Class V	1175431	1113440	567857	545583	1219	673	546	54335	34356	19979	6437	3279	3158
Class VI	532155	501021	211911	289110	721	363	358	27784	12045	15739	2629	1124	1505
Class VII	673367	634525	260666	373859	1007	511	496	34549	14627	19922	3286	1365	1921
Class VIII	942414	895501	389832	505669	2279	1420	859	40734	17607	23127	3900	1663	2237
Class IX	993671	945627	433654	511973	6916	5013	1903	37914	16459	21455	3214	1498	1716
SSC/Dakhil/O-	960800	896680	465322	431358	14306	10874	3432	47762	23824	23938	2052	1107	945

Highest Level of Education Attained, Division and Location	Grand Total	Field of Education											
		General			Technical			Religious			Others		
		Total	Male	Female	Total	Male	Female	Total	Male	Female	Total	Male	Female
1	2	3	4	5	6	7	8	9	10	11	12	13	14
Level/Equivalent													
HSC/Alim/A-Level/Equivalent	711505	666611	378270	288341	16147	11979	4168	27073	16087	10986	1674	944	730
Degree (Pass course)/ Equivalent	161730	149132	92590	56542	2910	2259	651	9226	6567	2659	462	301	161
Degree (Hons)/Equivalent	119797	115612	73001	42611	1835	1475	360	2041	1521	520	309	207	102
Masters and Above	138718	125985	82731	43254	930	738	192	11526	9505	2021	277	180	97
PhD	1317	1205	880	325	51	40	11	49	49	0	12	10	2
MBBS/BDS	4720	4307	2959	1348	281	201	80	66	48	18	66	43	23
Nursing/Midwifery	3263	2295	694	1601	774	154	620	36	19	17	158	32	126
BSc Engineering and above	6567	3912	3205	707	2548	2347	201	30	23	7	77	60	17
Diploma	20692	7451	6007	1444	12998	11038	1960	27	20	7	216	168	48
Non Institutional Education/ Informal Education	59733	21531	11393	10138	221	149	72	21228	14943	6285	16753	7880	8873
Others	261963	34051	17836	16215	228	174	54	42812	32488	10324	184872	83812	101060
Urban													
Total	**3338708**	**3052205**	**1528872**	**1523333**	**43421**	**31663**	**11758**	**172275**	**108155**	**64120**	**70807**	**32410**	**38397**
Attended School but Not Completed Play/Nursery/KG/Pre-Primary/Class I	35114	32425	15885	16540	40	24	16	1510	891	619	1139	531	608
Play/Nursery/KG/Pre-Primary student	87730	77457	40067	37390	80	44	36	9143	5674	3469	1050	555	495
Student-Class I	58165	50879	26055	24824	41	23	18	6700	4246	2454	545	270	275
Class I	75782	68780	34912	33868	57	39	18	6310	4059	2251	635	332	303
Class II	127955	116921	61234	55687	90	58	32	10059	6765	3294	885	460	425
Class III	147545	136302	71379	64923	93	58	35	10232	6884	3348	918	465	453
Class IV	193205	181471	93297	88174	132	71	61	10401	6750	3651	1201	642	559
Class V	354786	333522	166263	167259	321	203	118	18919	12648	6271	2024	1030	994
Class VI	146905	138392	59283	79109	178	109	69	7683	3719	3964	652	284	368
Class VII	186533	176622	74682	101940	250	156	94	8876	4296	4580	785	315	470
Class VIII	305115	291931	133053	158878	1031	679	352	11009	5457	5552	1144	528	616
Class IX	311582	298815	132581	166234	2698	1838	860	9128	4290	4838	941	450	491
SSC/Dakhil/O-Level/Equivalent	420048	397905	195220	202685	7846	5950	1896	13602	7072	6530	695	367	328
HSC/Alim/A-Level/Equivalent	392044	375744	198643	177101	6860	4812	2048	8832	5307	3525	608	299	309
Degree (Pass course)/ Equivalent	106253	100830	59334	41496	1822	1354	468	3395	2355	1040	206	127	79
Degree (Hons)/Equivalent	100944	98107	58832	39275	1754	1383	371	863	661	202	220	131	89
Masters and Above	145135	138279	85304	52975	967	704	263	5637	4553	1084	252	166	86
PhD	1621	1493	1153	340	89	70	19	18	17	1	21	16	5
MBBS/BDS	7599	6016	3741	2275	1411	811	600	30	22	8	142	79	63
Nursing/Midwifery	3861	2283	396	1887	1363	162	1201	5	4	1	210	34	176
BSc Engineering and above	8673	4638	3872	766	3944	3473	471	12	10	2	79	66	13
Diploma	18347	6120	4616	1504	12048	9417	2631	13	11	2	166	119	47
Non Institutional Education/ Informal Education	20081	6480	3317	3163	47	32	15	9694	6844	2850	3860	1776	2084
Others	83685	10793	5753	5040	259	193	66	20204	15620	4584	52429	23368	29061
Mymensingh													
Total	**7980756**	**6798729**	**3320522**	**3478207**	**66519**	**48851**	**17668**	**804380**	**449292**	**355088**	**311128**	**146672**	**164456**
Attended School but Not Completed Play/Nursery/KG/Pre-Primary/Class I	119335	108775	54121	54654	85	40	45	7137	3397	3740	3338	1619	1719
Play/Nursery/KG/Pre-Primary student	263685	229362	117549	111813	190	110	80	30764	17731	13033	3369	1722	1647
Student-Class I	194163	161059	80522	80537	146	82	64	31049	18823	12226	1909	1014	895

Highest Level of Education Attained, Division and Location	Grand Total	Field of Education											
		General			Technical			Religious			Others		
		Total	Male	Female	Total	Male	Female	Total	Male	Female	Total	Male	Female
1	2	3	4	5	6	7	8	9	10	11	12	13	14
Class I	227871	196760	98196	98564	147	73	74	28954	16477	12477	2010	1043	967
Class II	380579	329751	166782	162969	252	142	110	47243	26556	20687	3333	1751	1582
Class III	420630	372725	187402	185323	290	150	140	43982	24732	19250	3633	1843	1790
Class IV	570819	525771	257534	268237	384	177	207	40388	20912	19476	4276	2119	2157
Class V	1167065	1076440	511328	565112	898	466	432	82730	43292	39438	6997	3367	3630
Class VI	359522	330090	145067	185023	419	198	221	27089	10066	17023	1924	831	1093
Class VII	440559	408520	173695	234825	685	358	327	28981	10787	18194	2373	1052	1321
Class VIII	681328	637643	284279	353364	2155	1424	731	38566	16423	22143	2964	1347	1617
Class IX	655635	619126	287524	331602	5817	4263	1554	28246	11681	16565	2446	1101	1345
SSC/Dakhil/O-Level/Equivalent	800202	736985	369024	367961	13876	10227	3649	47247	23481	23766	2094	1121	973
HSC/Alim/A-Level/Equivalent	628314	579376	303353	276023	15979	10871	5108	31223	17289	13934	1736	948	788
Degree (Pass course)/ Equivalent	170741	154661	88907	65754	2885	2206	679	12611	8291	4320	584	338	246
Degree (Hons)/Equivalent	122510	117378	69399	47979	2327	1969	358	2471	1705	766	334	208	126
Masters and Above	122653	105270	64600	40670	1185	970	215	15850	12368	3482	348	226	122
PhD	2039	1857	1352	505	81	60	21	63	57	6	38	29	9
MBBS/BDS	7132	5785	3505	2280	1152	620	532	76	47	29	119	57	62
Nursing/Midwifery	4530	3251	825	2426	984	177	807	45	25	20	250	52	198
BSc Engineering and above	9125	5199	4356	843	3748	3433	315	49	28	21	129	99	30
Diploma	19961	7387	5895	1492	12220	10415	1805	56	35	21	298	227	71
Non Institutional Education/ Informal Education	151225	35271	18495	16776	196	123	73	88280	52511	35769	27478	13280	14198
Others	461133	50287	26812	23475	418	297	121	171280	112578	58702	239148	111278	127870
Rural													
Total	**5996306**	**5080019**	**2471581**	**2608438**	**42134**	**30770**	**11364**	**628063**	**341639**	**286424**	**246090**	**116188**	**129902**
Attended School but Not Completed Play/Nursery/KG/Pre-Primary/Class I	96622	88073	43948	44125	63	27	36	5747	2675	3072	2739	1333	1406
Play/Nursery/KG/Pre-Primary student	199449	173852	89099	84753	151	89	62	22815	13046	9769	2631	1349	1282
Student-Class I	153742	128566	64155	64411	109	64	45	23484	14140	9344	1583	848	735
Class I	178572	154660	77275	77385	112	52	60	22183	12442	9741	1617	830	787
Class II	304196	264162	133512	130650	204	111	93	37094	20654	16440	2736	1429	1307
Class III	336583	298940	150315	148625	235	122	113	34457	18959	15498	2951	1495	1456
Class IV	460641	424869	207595	217274	336	151	185	31970	16191	15779	3466	1695	1771
Class V	927833	855434	404947	450487	733	376	357	66029	33835	32194	5637	2737	2900
Class VI	284943	261016	114256	146760	357	166	191	22028	7882	14146	1542	650	892
Class VII	347959	322207	135893	186314	573	291	282	23353	8340	15013	1826	810	1016
Class VIII	522524	487319	215397	271922	1708	1101	607	31096	12791	18305	2401	1071	1330
Class IX	498952	469416	219173	250243	4511	3328	1183	23067	9325	13742	1958	882	1076
SSC/Dakhil/O-Level/Equivalent	563793	515633	261760	253873	9625	7003	2622	36990	18280	18710	1545	815	730
HSC/Alim/A-Level/Equivalent	402374	365574	195113	170461	11650	8089	3561	23958	13243	10715	1192	650	542
Degree (Pass course)/ Equivalent	103178	91324	53198	38126	1848	1415	433	9597	6297	3300	409	240	169
Degree (Hons)/Equivalent	61089	57926	35353	22573	1069	870	199	1889	1312	577	205	127	78
Masters and Above	53748	42180	27077	15103	359	281	78	11018	8629	2389	191	120	71
PhD	774	704	493	211	20	17	3	38	34	4	12	9	3
MBBS/BDS	2179	1997	1318	679	91	59	32	53	35	18	38	20	18
Nursing/Midwifery	2181	1651	501	1150	381	81	300	32	16	16	117	27	90
BSc Engineering and above	4076	2433	2019	414	1536	1452	84	40	22	18	67	43	24
Diploma	10178	3921	3274	647	6070	5359	711	45	27	18	142	113	29
Non Institutional Education/ Informal Education	120050	27723	14525	13198	150	93	57	70823	40844	29979	21354	10249	11105

Highest Level of Education Attained, Division and Location	Grand Total	Field of Education											
		General			Technical			Religious			Others		
		Total	Male	Female	Total	Male	Female	Total	Male	Female	Total	Male	Female
1	2	3	4	5	6	7	8	9	10	11	12	13	14
Others	360670	40439	21385	19054	243	173	70	130257	82620	47637	189731	88646	101085
Urban													
Total	**1984450**	**1718710**	**848941**	**869769**	**24385**	**18081**	**6304**	**176317**	**107653**	**68664**	**65038**	**30484**	**34554**
Attended School but Not Completed Play/Nursery/KG/Pre-Primary/Class I	22713	20702	10173	10529	22	13	9	1390	722	668	599	286	313
Play/Nursery/KG/Pre-Primary student	64236	55510	28450	27060	39	21	18	7949	4685	3264	738	373	365
Student-Class I	40421	32493	16367	16126	37	18	19	7565	4683	2882	326	166	160
Class I	49299	42100	20921	21179	35	21	14	6771	4035	2736	393	213	180
Class II	76383	65589	33270	32319	48	31	17	10149	5902	4247	597	322	275
Class III	84047	73785	37087	36698	55	28	27	9525	5773	3752	682	348	334
Class IV	110178	100902	49939	50963	48	26	22	8418	4721	3697	810	424	386
Class V	239232	221006	106381	114625	165	90	75	16701	9457	7244	1360	630	730
Class VI	74579	69074	30811	38263	62	32	30	5061	2184	2877	382	181	201
Class VII	92600	86313	37802	48511	112	67	45	5628	2447	3181	547	242	305
Class VIII	158804	150324	68882	81442	447	323	124	7470	3632	3838	563	276	287
Class IX	156683	149710	68351	81359	1306	935	371	5179	2356	2823	488	219	269
SSC/Dakhil/O-Level/Equivalent	236409	221352	107264	114088	4251	3224	1027	10257	5201	5056	549	306	243
HSC/Alim/A-Level/Equivalent	225940	213802	108240	105562	4329	2782	1547	7265	4046	3219	544	298	246
Degree (Pass course)/ Equivalent	67563	63337	35709	27628	1037	791	246	3014	1994	1020	175	98	77
Degree (Hons)/Equivalent	61421	59452	34046	25406	1258	1099	159	582	393	189	129	81	48
Masters and Above	68905	63090	37523	25567	826	689	137	4832	3739	1093	157	106	51
PhD	1265	1153	859	294	61	43	18	25	23	2	26	20	6
MBBS/BDS	4953	3788	2187	1601	1061	561	500	23	12	11	81	37	44
Nursing/Midwifery	2349	1600	324	1276	603	96	507	13	9	4	133	25	108
BSc Engineering and above	5049	2766	2337	429	2212	1981	231	9	6	3	62	56	6
Diploma	9783	3466	2621	845	6150	5056	1094	11	8	3	156	114	42
Non Institutional Education/ Informal Education	31175	7548	3970	3578	46	30	16	17457	11667	5790	6124	3031	3093
Others	100463	9848	5427	4421	175	124	51	41023	29958	11065	49417	22632	26785
Rajshahi Division													
Total	**14097274**	**12725656**	**6321358**	**6404298**	**156889**	**115512**	**41377**	**797303**	**477082**	**320221**	**417426**	**195318**	**222108**
Attended School but Not Completed Play/Nursery/KG/Pre-Primary/Class I	216664	201564	101338	100226	310	153	157	6801	3198	3603	7989	3858	4131
Play/Nursery/KG/Pre-Primary student	438567	401329	208496	192833	571	310	261	29492	17787	11705	7175	3824	3351
Student-Class I	294099	262421	134488	127933	352	183	169	28035	18713	9322	3291	1699	1592
Class I	381245	350220	179125	171095	383	209	174	26376	16963	9413	4266	2201	2065
Class II	640042	590216	308573	281643	681	372	309	43519	28274	15245	5626	2982	2644
Class III	728172	678335	353560	324775	753	418	335	43307	28350	14957	5777	3070	2707
Class IV	949859	899551	454762	444789	940	540	400	42210	26222	15988	7158	3643	3515
Class V	1916098	1816605	896740	919865	2221	1237	984	85726	53048	32678	11546	5848	5698
Class VI	719510	675802	271910	403892	1402	651	751	38501	16842	21659	3805	1518	2287
Class VII	886392	834831	327640	507191	2049	1033	1016	45176	19678	25498	4336	1750	2586
Class VIII	1338679	1269658	540195	729463	5549	3518	2031	57942	26808	31134	5530	2428	3102
Class IX	1301276	1232218	566871	665347	14233	10117	4116	50498	24265	26233	4327	2064	2263
SSC/Dakhil/O-Level/Equivalent	1472619	1367291	702813	664478	31267	23469	7798	70885	38270	32615	3176	1779	1397
HSC/Alim/A-Level/Equivalent	1263679	1181361	669111	512250	35909	26233	9676	43391	28227	15164	3018	1743	1275
Degree (Pass course)/ Equivalent	314045	290484	182283	108201	5445	4263	1182	17193	12759	4434	923	596	327

Highest Level of Education Attained, Division and Location	Grand Total	Field of Education											
		General			Technical			Religious			Others		
		Total	Male	Female	Total	Male	Female	Total	Male	Female	Total	Male	Female
1	2	3	4	5	6	7	8	9	10	11	12	13	14
Degree (Hons)/Equivalent	258459	250068	158259	91809	4598	3596	1002	3117	2493	624	676	462	214
Masters and Above	303080	276672	179588	97084	2106	1588	518	23646	20416	3230	656	445	211
PhD	4164	3798	2829	969	231	188	43	84	73	11	51	32	19
MBBS/BDS	15497	12609	8120	4489	2493	1378	1115	106	83	23	289	184	105
Nursing/Midwifery	11506	7599	1829	5770	3202	615	2587	61	33	28	644	141	503
BSc Engineering and above	20353	11377	9565	1812	8648	7715	933	58	40	18	270	220	50
Diploma	53835	20317	16101	4216	32648	27099	5549	86	66	20	784	568	216
Non Institutional Education/ Informal Education	129659	39733	20071	19662	289	183	106	50491	29694	20797	39146	18351	20795
Others	439775	51597	27091	24506	609	444	165	90602	64780	25822	296967	135912	161055
Rural													
Total	**10403021**	**9356142**	**4638405**	**4717737**	**97731**	**72543**	**25188**	**613701**	**359245**	**254456**	**335447**	**157422**	**178025**
Attended School but Not Completed Play/Nursery/KG/Pre-Primary/Class I	174158	161518	81497	80021	260	131	129	5606	2579	3027	6774	3298	3476
Play/Nursery/KG/Pre-Primary student	330393	302156	157287	144869	454	247	207	21857	13153	8704	5926	3182	2744
Student-Class I	227997	204786	104881	99905	266	142	124	20186	13461	6725	2759	1428	1331
Class I	296372	273503	140194	133309	282	147	135	18952	11986	6966	3635	1898	1737
Class II	501142	464173	242839	221334	557	305	252	31598	20151	11447	4814	2542	2272
Class III	570913	533564	278537	255027	607	329	278	31786	20767	11019	4956	2645	2311
Class IV	755793	718062	363004	355058	747	425	322	30861	18920	11941	6123	3121	3002
Class V	1500928	1422153	700994	721159	1710	931	779	67181	40893	26288	9884	5012	4872
Class VI	566099	531072	212243	318829	1048	454	594	30744	13018	17726	3235	1320	1915
Class VII	696701	654770	255220	399550	1571	742	829	36641	15261	21380	3719	1503	2216
Class VIII	1015709	959240	404063	555177	4115	2590	1525	47742	21562	26180	4612	2001	2611
Class IX	981016	924527	431348	493179	10527	7544	2983	42350	20083	22267	3612	1741	1871
SSC/Dakhil/O-Level/Equivalent	1022362	941088	494520	446568	21167	15913	5254	57643	30991	26652	2464	1399	1065
HSC/Alim/A-Level/Equivalent	798234	737250	432313	304937	25156	18765	6391	33665	21861	11804	2163	1279	884
Degree (Pass course)/ Equivalent	192330	175014	112984	62030	3389	2695	694	13292	9938	3354	635	430	205
Degree (Hons)/Equivalent	137115	131998	86678	45320	2360	1930	430	2329	1865	464	428	288	140
Masters and Above	141487	123689	84412	39277	889	707	182	16529	14389	2140	380	259	121
PhD	1427	1308	924	384	48	42	6	46	37	9	25	12	13
MBBS/BDS	5417	4871	3354	1517	362	219	143	78	61	17	106	63	43
Nursing/Midwifery	6020	4150	1160	2990	1458	319	1139	51	27	24	361	95	266
BSc Engineering and above	8488	5235	4382	853	3078	2848	230	41	30	11	134	107	27
Diploma	28816	11148	9165	1983	17113	14731	2382	62	52	10	493	386	107
Non Institutional Education/ Informal Education	102688	31441	15883	15558	223	136	87	39852	23035	16817	31172	14738	16434
Others	341416	39426	20523	18903	344	251	93	64609	45125	19484	237037	108675	128362
Urban													
Total	**3694253**	**3369514**	**1682953**	**1686561**	**59158**	**42969**	**16189**	**183602**	**117837**	**65765**	**81979**	**37896**	**44083**
Attended School but Not Completed Play/Nursery/KG/Pre-Primary/Class I	42506	40046	19841	20205	50	22	28	1195	619	576	1215	560	655
Play/Nursery/KG/Pre-Primary student	108174	99173	51209	47964	117	63	54	7635	4634	3001	1249	642	607
Student-Class I	66102	57635	29607	28028	86	41	45	7849	5252	2597	532	271	261
Class I	84873	76717	38931	37786	101	62	39	7424	4977	2447	631	303	328
Class II	138900	126043	65734	60309	124	67	57	11921	8123	3798	812	440	372
Class III	157259	144771	75023	69748	146	89	57	11521	7583	3938	821	425	396
Class IV	194066	181489	91758	89731	193	115	78	11349	7302	4047	1035	522	513
Class V	415170	394452	195746	198706	511	306	205	18545	12155	6390	1662	836	826

Highest Level of Education Attained, Division and Location	Grand Total	Field of Education											
		General			Technical			Religious			Others		
		Total	Male	Female	Total	Male	Female	Total	Male	Female	Total	Male	Female
1	2	3	4	5	6	7	8	9	10	11	12	13	14
Class VI	153411	144730	59667	85063	354	197	157	7757	3824	3933	570	198	372
Class VII	189691	180061	72420	107641	478	291	187	8535	4417	4118	617	247	370
Class VIII	322970	310418	136132	174286	1434	928	506	10200	5246	4954	918	427	491
Class IX	320260	307691	135523	172168	3706	2573	1133	8148	4182	3966	715	323	392
SSC/Dakhil/O-Level/Equivalent	450257	426203	208293	217910	10100	7556	2544	13242	7279	5963	712	380	332
HSC/Alim/A-Level/Equivalent	465445	444111	236798	207313	10753	7468	3285	9726	6366	3360	855	464	391
Degree (Pass course)/ Equivalent	121715	115470	69299	46171	2056	1568	488	3901	2821	1080	288	166	122
Degree (Hons)/Equivalent	121344	118070	71581	46489	2238	1666	572	788	628	160	248	174	74
Masters and Above	161593	152983	95176	57807	1217	881	336	7117	6027	1090	276	186	90
PhD	2737	2490	1905	585	183	146	37	38	36	2	26	20	6
MBBS/BDS	10080	7738	4766	2972	2131	1159	972	28	22	6	183	121	62
Nursing/Midwifery	5486	3449	669	2780	1744	296	1448	10	6	4	283	46	237
BSc Engineering and above	11865	6142	5183	959	5570	4867	703	17	10	7	136	113	23
Diploma	25019	9169	6936	2233	15535	12368	3167	24	14	10	291	182	109
Non Institutional Education/ Informal Education	26971	8292	4188	4104	66	47	19	10639	6659	3980	7974	3613	4361
Others	98359	12171	6568	5603	265	193	72	25993	19655	6338	59930	27237	32693
Rangpur Division													
Total	**12032023**	**10908556**	**5514949**	**5393607**	**107605**	**80742**	**26863**	**642842**	**391033**	**251809**	**373020**	**168339**	**204681**
Attended School but Not Completed Play/Nursery/KG/Pre-Primary/Class I	184991	174155	84874	89281	282	141	141	5607	2642	2965	4947	2376	2571
Play/Nursery/KG/Pre-Primary student	381807	354725	184198	170527	339	194	145	21246	12901	8345	5497	2763	2734
Student-Class I	283685	257854	132566	125288	211	102	109	22797	14639	8158	2823	1480	1343
Class I	341863	316281	160647	155634	259	138	121	21980	13865	8115	3343	1677	1666
Class II	566883	525255	274803	250452	449	253	196	36649	24020	12629	4530	2360	2170
Class III	634387	592965	309698	283267	467	256	211	36249	24141	12108	4706	2438	2268
Class IV	794543	756397	395641	360756	635	341	294	31776	20715	11061	5735	3026	2709
Class V	1614430	1529771	809355	720416	1374	754	620	73490	46386	27104	9795	5213	4582
Class VI	594700	560435	243023	317412	1009	521	488	30128	14022	16106	3128	1423	1705
Class VII	741675	701825	298297	403528	1215	684	531	35053	15977	19076	3582	1624	1958
Class VIII	1170455	1115768	504754	611014	3554	2413	1141	45838	22015	23823	5295	2501	2794
Class IX	1114366	1062760	494893	567867	8567	6449	2118	38899	19103	19796	4140	1959	2181
SSC/Dakhil/O-Level/Equivalent	1279836	1197434	606160	591274	21520	16570	4950	58457	32008	26449	2425	1285	1140
HSC/Alim/A-Level/Equivalent	1024544	963447	526848	436599	25151	18019	7132	33981	21680	12301	1965	1073	892
Degree (Pass course)/ Equivalent	291188	270692	164094	106598	4379	3402	977	15468	11383	4085	649	406	243
Degree (Hons)/Equivalent	223502	217353	135845	81508	3193	2595	598	2501	1970	531	455	272	183
Masters and Above	209736	191322	123285	68037	1435	1115	320	16603	14037	2566	376	258	118
PhD	2120	1944	1367	577	100	82	18	50	45	5	26	14	12
MBBS/BDS	10098	7981	5086	2895	1858	1094	764	60	50	10	199	130	69
Nursing/Midwifery	8082	5250	1187	4063	2313	409	1904	45	19	26	474	96	378
BSc Engineering and above	11824	6357	5261	1096	5270	4790	480	57	37	20	140	113	27
Diploma	35652	12118	9869	2249	22976	19579	3397	38	28	10	520	389	131
Non Institutional Education/ Informal Education	116680	40646	20076	20570	192	127	65	39441	24750	14691	36401	16327	20074
Others	394976	45821	23122	22699	857	714	143	76429	54600	21829	271869	119136	152733
Rural													
Total	**9192331**	**8325644**	**4212171**	**4113473**	**67880**	**51165**	**16715**	**495027**	**295395**	**199632**	**303780**	**137205**	**166575**
Attended School but Not Completed	153601	144665	70695	73970	261	130	131	4544	2097	2447	4131	1994	2137

Highest Level of Education Attained, Division and Location	Grand Total	Field of Education											
		General			Technical			Religious			Others		
		Total	Male	Female	Total	Male	Female	Total	Male	Female	Total	Male	Female
1	2	3	4	5	6	7	8	9	10	11	12	13	14
Play/Nursery/KG/Pre-Primary/Class I													
Play/Nursery/KG/Pre-Primary student	293989	273655	142135	131520	258	157	101	15522	9330	6192	4554	2269	2285
Student-Class I	224567	205359	105787	99572	177	86	91	16678	10585	6093	2353	1226	1127
Class I	270621	251630	128027	123603	226	119	107	16079	9967	6112	2686	1344	1342
Class II	453891	422313	221167	201146	381	210	171	27471	17746	9725	3726	1937	1789
Class III	508616	477470	249835	227635	391	216	175	26929	17732	9197	3826	1967	1859
Class IV	642945	613691	321444	292247	539	286	253	23890	15415	8475	4825	2531	2294
Class V	1291160	1225157	649583	575574	1115	597	518	56797	35223	21574	8091	4297	3794
Class VI	477766	450080	194596	255484	800	391	409	24315	11046	13269	2571	1152	1419
Class VII	595358	562486	238355	324131	958	521	437	28978	12975	16003	2936	1260	1676
Class VIII	919517	874832	392489	482343	2682	1785	897	37801	17780	20021	4202	1928	2274
Class IX	872065	829839	389521	440318	6275	4697	1578	32607	15766	16841	3344	1551	1793
SSC/Dakhil/O-Level/Equivalent	934829	871565	446214	425351	13735	10327	3408	47692	25995	21697	1837	978	859
HSC/Alim/A-Level/Equivalent	691090	645292	363052	282240	17751	12945	4806	26640	17011	9629	1407	798	609
Degree (Pass course)/ Equivalent	188474	172786	108311	64475	3019	2372	647	12212	9034	3178	457	295	162
Degree (Hons)/Equivalent	129971	125890	81424	44466	1925	1583	342	1883	1496	387	273	166	107
Masters and Above	106153	93345	62973	30372	754	597	157	11842	10053	1789	212	142	70
PhD	1069	992	684	308	25	23	2	36	32	4	16	9	7
MBBS/BDS	3738	3414	2359	1055	209	146	63	44	37	7	71	40	31
Nursing/Midwifery	4110	2921	776	2145	890	186	704	40	19	21	259	65	194
BSc Engineering and above	5792	3465	2849	616	2189	2049	140	45	27	18	93	75	18
Diploma	19850	7027	5955	1072	12480	11067	1413	30	22	8	313	249	64
Non Institutional Education/ Informal Education	91216	31647	15733	15914	160	103	57	30515	19461	11054	28894	13034	15860
Others	311943	36123	18207	17916	680	572	108	52437	36546	15891	222703	97898	124805
Urban													
Total	**2839692**	**2582912**	**1302778**	**1280134**	**39725**	**29577**	**10148**	**147815**	**95638**	**52177**	**69240**	**31134**	**38106**
Attended School but Not Completed Play/Nursery/KG/Pre-Primary/Class I	31390	29490	14179	15311	21	11	10	1063	545	518	816	382	434
Play/Nursery/KG/Pre-Primary student	87818	81070	42063	39007	81	37	44	5724	3571	2153	943	494	449
Student-Class I	59118	52495	26779	25716	34	16	18	6119	4054	2065	470	254	216
Class I	71242	64651	32620	32031	33	19	14	5901	3898	2003	657	333	324
Class II	112992	102942	53636	49306	68	43	25	9178	6274	2904	804	423	381
Class III	125771	115495	59863	55632	76	40	36	9320	6409	2911	880	471	409
Class IV	151598	142706	74197	68509	96	55	41	7886	5300	2586	910	495	415
Class V	323270	304614	159772	144842	259	157	102	16693	11163	5530	1704	916	788
Class VI	116934	110355	48427	61928	209	130	79	5813	2976	2837	557	271	286
Class VII	146317	139339	59942	79397	257	163	94	6075	3002	3073	646	364	282
Class VIII	250938	240936	112265	128671	872	628	244	8037	4235	3802	1093	573	520
Class IX	242301	232921	105372	127549	2292	1752	540	6292	3337	2955	796	408	388
SSC/Dakhil/O-Level/Equivalent	345007	325869	159946	165923	7785	6243	1542	10765	6013	4752	588	307	281
HSC/Alim/A-Level/Equivalent	333454	318155	163796	154359	7400	5074	2326	7341	4669	2672	558	275	283
Degree (Pass course)/ Equivalent	102714	97906	55783	42123	1360	1030	330	3256	2349	907	192	111	81
Degree (Hons)/Equivalent	93531	91463	54421	37042	1268	1012	256	618	474	144	182	106	76
Masters and Above	103583	97977	60312	37665	681	518	163	4761	3984	777	164	116	48
PhD	1051	952	683	269	75	59	16	14	13	1	10	5	5
MBBS/BDS	6360	4567	2727	1840	1649	948	701	16	13	3	128	90	38
Nursing/Midwifery	3972	2329	411	1918	1423	223	1200	5	0	5	215	31	184

Highest Level of Education Attained, Division and Location	Grand Total	Field of Education											
		General			Technical			Religious			Others		
		Total	Male	Female	Total	Male	Female	Total	Male	Female	Total	Male	Female
1	2	3	4	5	6	7	8	9	10	11	12	13	14
BSc Engineering and above	6032	2892	2412	480	3081	2741	340	12	10	2	47	38	9
Diploma	15802	5091	3914	1177	10496	8512	1984	8	6	2	207	140	67
Non Institutional Education/ Informal Education	25464	8999	4343	4656	32	24	8	8926	5289	3637	7507	3293	4214
Others	83033	9698	4915	4783	177	142	35	23992	18054	5938	49166	21238	27928
Sylhet Division													
Total	**7623310**	**6850845**	**3337139**	**3513706**	**27220**	**18852**	**8368**	**521702**	**311850**	**209852**	**223543**	**104104**	**119439**
Attended School but Not Completed Play/Nursery/KG/Pre-Primary/Class I	108415	101767	50628	51139	71	39	32	4052	2179	1873	2525	1261	1264
Play/Nursery/KG/Pre-Primary student	195767	177656	90289	87367	183	89	94	15154	8891	6263	2774	1434	1340
Student-Class I	201489	177772	91073	86699	168	103	65	21459	13179	8280	2090	1077	1013
Class I	270960	245233	126488	118745	229	129	100	22951	14155	8796	2547	1278	1269
Class II	447864	409190	217826	191364	317	193	124	34295	21205	13090	4062	2133	1929
Class III	512382	474682	253770	220912	362	225	137	32909	19978	12931	4429	2431	1998
Class IV	670058	629362	323488	305874	514	284	230	34557	20018	14539	5625	2879	2746
Class V	1290577	1215141	603593	611548	940	544	396	66023	39229	26794	8473	4219	4254
Class VI	366068	336759	156908	179851	424	238	186	26474	13031	13443	2411	1109	1302
Class VII	448870	415292	185135	230157	586	305	281	30319	14754	15565	2673	1241	1432
Class VIII	619130	578252	260130	318122	1121	660	461	36359	18019	18340	3398	1513	1885
Class IX	599638	565904	235055	330849	2028	1257	771	28800	13371	15429	2906	1219	1687
SSC/Dakhil/O-Level/Equivalent	715771	668248	296777	371471	4514	3277	1237	39971	21180	18791	3038	1363	1675
HSC/Alim/A-Level/Equivalent	523428	489350	235754	253596	4442	3077	1365	27613	17292	10321	2023	970	1053
Degree (Pass course)/ Equivalent	136105	124853	68337	56516	1222	883	339	9384	7234	2150	646	351	295
Degree (Hons)/Equivalent	83901	80520	46780	33740	952	731	221	2044	1646	398	385	244	141
Masters and Above	81631	67972	44793	23179	608	467	141	12689	10879	1810	362	245	117
PhD	1990	1732	1262	470	95	79	16	134	129	5	29	21	8
MBBS/BDS	7160	6086	3643	2443	908	579	329	54	35	19	112	73	39
Nursing/Midwifery	4288	3188	746	2442	913	138	775	29	14	15	158	45	113
BSc Engineering and above	4575	2738	2197	541	1783	1605	178	22	15	7	32	28	4
Diploma	8906	4220	3123	1097	4492	3709	783	45	29	16	149	101	48
Non Institutional Education/ Informal Education	69183	26239	13713	12526	83	53	30	31226	20441	10785	11635	5389	6246
Others	255154	48689	25631	23058	265	188	77	45139	34947	10192	161061	73480	87581
Rural													
Total	**6071552**	**5435235**	**2630447**	**2804788**	**17522**	**11951**	**5571**	**431015**	**252334**	**178681**	**187780**	**87799**	**99981**
Attended School but Not Completed Play/Nursery/KG/Pre-Primary/Class I	90676	85118	42563	42555	61	32	29	3296	1766	1530	2201	1108	1093
Play/Nursery/KG/Pre-Primary student	159791	144836	73642	71194	157	74	83	12411	7246	5165	2387	1239	1148
Student-Class I	167518	147959	75980	71979	137	85	52	17580	10736	6844	1842	943	899
Class I	225462	204101	105609	98492	193	108	85	18898	11573	7325	2270	1147	1123
Class II	375706	343299	183222	160077	292	178	114	28453	17435	11018	3662	1913	1749
Class III	430910	399091	213955	185136	331	203	128	27471	16544	10927	4017	2210	1807
Class IV	564786	530204	272558	257646	466	258	208	29006	16684	12322	5110	2594	2516
Class V	1067961	1004410	498784	505626	810	452	358	55144	32055	23089	7597	3760	3837
Class VI	302552	277574	128516	149058	371	200	171	22451	10785	11666	2156	986	1170
Class VII	369344	340738	150746	189992	505	252	253	25711	12201	13510	2390	1119	1271
Class VIII	495200	460647	204149	256498	898	509	389	30693	14782	15911	2962	1303	1659
Class IX	476907	448450	184325	264125	1468	888	580	24414	11047	13367	2575	1071	1504
SSC/Dakhil/O-	535753	496984	216400	280584	3003	2121	882	33109	17147	15962	2657	1181	1476

Highest Level of Education Attained, Division and Location	Grand Total	Field of Education											
		General			Technical			Religious			Others		
		Total	Male	Female	Total	Male	Female	Total	Male	Female	Total	Male	Female
1	2	3	4	5	6	7	8	9	10	11	12	13	14
Level/Equivalent													
HSC/Alim/A-Level/Equivalent	355514	328707	153889	174818	2819	1928	891	22318	13861	8457	1670	789	881
Degree (Pass course)/ Equivalent	86240	77363	41702	35661	832	602	230	7553	5788	1765	492	250	242
Degree (Hons)/Equivalent	45172	42705	24543	18162	580	442	138	1612	1296	316	275	166	109
Masters and Above	41865	31558	21375	10183	295	239	56	9786	8424	1362	226	160	66
PhD	877	749	531	218	47	39	8	61	57	4	20	14	6
MBBS/BDS	2349	1945	1295	650	308	237	71	40	30	10	56	35	21
Nursing/Midwifery	2089	1535	469	1066	446	68	378	20	12	8	88	29	59
BSc Engineering and above	2224	1307	1012	295	879	814	65	19	13	6	19	17	2
Diploma	4724	2179	1659	520	2426	2079	347	39	24	15	80	54	26
Non Institutional Education/ Informal Education	59587	22446	11763	10683	57	40	17	27168	17445	9723	9916	4605	5311
Others	208345	41330	21760	19570	141	103	38	33762	25383	8379	133112	61106	72006
Urban													
Total	**1551758**	**1415610**	**706692**	**708918**	**9698**	**6901**	**2797**	**90687**	**59516**	**31171**	**35763**	**16305**	**19458**
Attended School but Not Completed	17739	16649	8065	8584	10	7	3	756	413	343	324	153	171
Play/Nursery/KG/Pre-Primary/Class I													
Play/Nursery/KG/Pre-Primary student	35976	32820	16647	16173	26	15	11	2743	1645	1098	387	195	192
Student-Class I	33971	29813	15093	14720	31	18	13	3879	2443	1436	248	134	114
Class I	45498	41132	20879	20253	36	21	15	4053	2582	1471	277	131	146
Class II	72158	65891	34604	31287	25	15	10	5842	3770	2072	400	220	180
Class III	81472	75591	39815	35776	31	22	9	5438	3434	2004	412	221	191
Class IV	105272	99158	50930	48228	48	26	22	5551	3334	2217	515	285	230
Class V	222616	210731	104809	105922	130	92	38	10879	7174	3705	876	459	417
Class VI	63516	59185	28392	30793	53	38	15	4023	2246	1777	255	123	132
Class VII	79526	74554	34389	40165	81	53	28	4608	2553	2055	283	122	161
Class VIII	123930	117605	55981	61624	223	151	72	5666	3237	2429	436	210	226
Class IX	122731	117454	50730	66724	560	369	191	4386	2324	2062	331	148	183
SSC/Dakhil/O-Level/Equivalent	180018	171264	80377	90887	1511	1156	355	6862	4033	2829	381	182	199
HSC/Alim/A-Level/Equivalent	167914	160643	81865	78778	1623	1149	474	5295	3431	1864	353	181	172
Degree (Pass course)/ Equivalent	49865	47490	26635	20855	390	281	109	1831	1446	385	154	101	53
Degree (Hons)/Equivalent	38729	37815	22237	15578	372	289	83	432	350	82	110	78	32
Masters and Above	39766	36414	23418	12996	313	228	85	2903	2455	448	136	85	51
PhD	1113	983	731	252	48	40	8	73	72	1	9	7	2
MBBS/BDS	4811	4141	2348	1793	600	342	258	14	5	9	56	38	18
Nursing/Midwifery	2199	1653	277	1376	467	70	397	9	2	7	70	16	54
BSc Engineering and above	2351	1431	1185	246	904	791	113	3	2	1	13	11	2
Diploma	4182	2041	1464	577	2066	1630	436	6	5	1	69	47	22
Non Institutional Education/ Informal Education	9596	3793	1950	1843	26	13	13	4058	2996	1062	1719	784	935
Others	46809	7359	3871	3488	124	85	39	11377	9564	1813	27949	12374	15575

Table P20 Population Aged 5 Years and above by Working Status, Sex, District and Location, 2022

District & Location	Total			Employed			Household Work			Looking for Work			Do not Work		
	Total	Male	Female	Total	Male	Female	Total	Male	Female	Total	Male	Female	Total	Male	Female
1	2	3	4	5	6	7	8	9	10	11	12	13	14	15	16
National	**149569610**	**73822134**	**75747476**	**50008506**	**42104527**	**7903979**	**42826052**	**2194952**	**40631100**	**2227666**	**1696377**	**531289**	**54507386**	**27826278**	**26681108**
Rural	101991265	49524341	52466924	32668632	27739421	4929211	31363449	1831976	29531473	1542397	1193971	348426	36416787	18758973	17657814
Urban	47578345	24297793	23280552	17339874	14365106	2974768	11462603	362976	11099627	685269	502406	182863	18090599	9067305	9023294
Barishal Division	**8217480**	**3989927**	**4227553**	**2468437**	**2141146**	**327291**	**2513655**	**162091**	**2351564**	**154145**	**111904**	**42241**	**3081243**	**1574786**	**1506457**
Rural	6142207	2960152	3182055	1830537	1584637	245900	1942376	138170	1804206	112193	82456	29737	2257101	1154889	1102212
Urban	2075273	1029775	1045498	637900	556509	81391	571279	23921	547358	41952	29448	12504	824142	419897	404245
Barguna	921567	449669	471898	276918	241102	35816	305415	29789	275626	18436	13489	4947	320798	165289	155509
Rural	710642	346364	364278	211869	185062	26807	241966	25388	216578	14698	10890	3808	242109	125024	117085
Urban	210925	103305	107620	65049	56040	9009	63449	4401	59048	3738	2599	1139	78689	40265	38424
Barishal	2334868	1134790	1200078	696011	601647	94364	672158	38437	633721	45160	32551	12609	921539	462155	459384
Rural	1624103	777942	846161	474159	408790	65369	495620	32342	463278	29606	21702	7904	624718	315108	309610
Urban	710765	356848	353917	221852	192857	28995	176538	6095	170443	15554	10849	4705	296821	147047	149774
Bhola	1710803	833369	877434	530565	465190	65375	514759	17643	497116	24211	19178	5033	641268	331358	309910
Rural	1235015	597874	637141	382854	334315	48539	377815	14152	363663	16857	13580	3277	457489	235827	221662
Urban	475788	235495	240293	147711	130875	16836	136944	3491	133453	7354	5598	1756	183779	95531	88248
Jhalokati	599733	285494	314239	164770	142252	22518	186312	11242	175070	17264	11688	5576	231387	120312	111075
Rural	432259	204012	228247	118286	101945	16341	138284	9327	128957	11773	8143	3630	163916	84597	79319
Urban	167474	81482	85992	46484	40307	6177	48028	1915	46113	5491	3545	1946	67471	35715	31756
Patuakhali	1561522	759017	802505	474934	410216	64718	494482	39579	454903	26566	19151	7415	565540	290071	275469
Rural	1269564	615035	654529	384203	331772	52431	410163	34872	375291	20893	15209	5684	454305	233182	221123
Urban	291958	143982	147976	90731	78444	12287	84319	4707	79612	5673	3942	1731	111235	56889	54346
Pirojpur	1088987	527588	561399	325239	280739	44500	340529	25401	315128	22508	15847	6661	400711	205601	195110
Rural	870624	418925	451699	259166	222753	36413	278528	22089	256439	18366	12932	5434	314564	161151	153413
Urban	218363	108663	109700	66073	57986	8087	62001	3312	58689	4142	2915	1227	86147	44450	41697
Chattogram Division	**29667778**	**14233352**	**15434426**	**8857386**	**7466234**	**1391152**	**8364722**	**294405**	**8070317**	**419070**	**345070**	**74000**	**12026600**	**6127643**	**5898957**
Rural	19557990	9178445	10379545	5481682	4646411	835271	5869467	230318	5639149	287681	242222	45459	7919160	4059494	3859666
Urban	10109788	5054907	5054881	3375704	2819823	555881	2495255	64087	2431168	131389	102848	28541	4107440	2068149	2039291
Bandarban	426433	219227	207206	169060	130799	38261	95751	5351	90400	5226	3853	1373	156396	79224	77172
Rural	251688	126892	124796	102967	76089	26878	58044	4074	53970	3112	2296	816	87565	44433	43132
Urban	174745	92335	82410	66093	54710	11383	37707	1277	36430	2114	1557	557	68831	34791	34040
Brahmanbaria	2916025	1340548	1575477	755015	636204	118811	849413	37912	811501	43326	35327	7999	1268271	631105	637166
Rural	2307517	1051742	1255775	593441	495858	97583	688079	33796	654283	34208	28420	5788	991789	493668	498121
Urban	608508	288806	319702	161574	140346	21228	161334	4116	157218	9118	6907	2211	276482	137437	139045
Chandpur	2363224	1090965	1272259	627766	544409	83357	739763	26287	713476	33179	27778	5401	962516	492491	470025
Rural	1739333	792878	946455	459537	392712	66825	557352	20617	536735	25122	21351	3771	697322	358198	339124
Urban	623891	298087	325804	168229	151697	16532	182411	5670	176741	8057	6427	1630	265194	134293	130901
Chattogram	8306021	4128373	4177648	2856140	2343903	512237	2072656	49080	2023576	102151	82631	19520	3275074	1652759	1622315
Rural	3842901	1862665	1980236	1160633	989661	170972	1081917	31035	1050882	51537	43051	8486	1548814	798918	749896
Urban	4463120	2265708	2197412	1695507	1354242	341265	990739	18045	972694	50614	39580	11034	1726260	853841	872419
Cumilla	5541410	2558398	2983012	1485704	1251334	234370	1649523	65312	1584211	69429	58448	10981	2336754	1183304	1153450
Rural	4396128	2002065	2394063	1155628	969308	186320	1354864	56489	1298375	55720	48080	7640	1829916	928188	901728
Urban	1145282	556333	588949	330076	282026	48050	294659	8823	285836	13709	10368	3341	506838	255116	251722
Cox's Bazar	2475197	1256202	1218995	804779	697653	107126	624446	23171	601275	29086	23725	5361	1016886	511653	505233
Rural	1390120	696891	693229	442444	380597	61847	360038	15906	344132	15773	12835	2938	571865	287553	284312
Urban	1085077	559311	525766	362335	317056	45279	264408	7265	257143	13313	10890	2423	445021	224100	220921
Feni	1486881	697989	788892	383936	334491	49445	457150	14731	442419	19126	17023	2103	626669	331744	294925
Rural	1043075	478108	564967	266539	227964	38575	335699	11743	323956	14287	12858	1429	426550	225543	201007
Urban	443806	219881	223925	117397	106527	10870	121451	2988	118463	4839	4165	674	200119	106201	93918
Khagrachhari	640987	320543	320444	226831	189864	36967	177586	6788	170798	15112	10679	4433	221458	113212	108246
Rural	372798	185449	187349	132030	109437	22593	106045	4932	101113	9136	6672	2464	125587	64408	61179
Urban	268189	135094	133095	94801	80427	14374	71541	1856	69685	5976	4007	1969	95871	48804	47067
Lakshmipur	1718261	801290	916971	469749	410845	58904	548920	15084	533836	23922	20439	3483	675670	354922	320748
Rural	1286999	594321	692678	351671	304927	46744	417892	12135	405757	17936	15420	2516	499500	261839	237661
Urban	431262	206969	224293	118078	105918	12160	131028	2949	128079	5986	5019	967	176170	93083	83087
Noakhali	3203870	1516217	1687653	860877	745209	115668	990069	39487	950582	66309	56420	9889	1286615	675101	611514
Rural	2620093	1230003	1390090	705318	606776	98542	821309	32578	788731	54061	46311	7750	1039405	544338	495067
Urban	583777	286214	297563	155559	138433	17126	168760	6909	161851	12248	10109	2139	247210	130763	116447

District & Location	Total			Employed			Household Work			Looking for Work			Do not Work		
	Total	Male	Female	Total	Male	Female	Total	Male	Female	Total	Male	Female	Total	Male	Female
1	2	3	4	5	6	7	8	9	10	11	12	13	14	15	16
Rangamati	589469	303600	285869	217529	181523	36006	159445	11202	148243	12204	8747	3457	200291	102128	98163
Rural	307338	157431	149907	111474	93082	18392	88228	7013	81215	6789	4928	1861	100847	52408	48439
Urban	282131	146169	135962	106055	88441	17614	71217	4189	67028	5415	3819	1596	99444	49720	49724
Dhaka Division	**40380529**	**20528114**	**19852415**	**15656194**	**12572520**	**3083674**	**9874323**	**403064**	**9471259**	**497723**	**381208**	**116515**	**14352289**	**7171322**	**7180967**
Rural	21263332	10427551	10835781	7585646	6148272	1437374	6032988	306704	5726284	258609	203098	55511	7386089	3769477	3616612
Urban	19117197	10100563	9016634	8070548	6424248	1646300	3841335	96360	3744975	239114	178110	61004	6966200	3401845	3564355
Dhaka	13622744	7331728	6291016	6034237	4780285	1253952	2554393	52288	2502105	164153	123278	40875	4869961	2375877	2494084
Rural	3217014	1662869	1554145	1503699	1112759	390940	699788	23040	676748	28476	22873	5603	985051	504197	480854
Urban	10405730	5668859	4736871	4530538	3667526	863012	1854605	29248	1825357	135677	100405	35272	3884910	1871680	2013230
Faridpur	1952283	943204	1009079	612506	535412	77094	605899	28693	577206	28644	21864	6780	705234	357235	347999
Rural	1482523	712183	770340	467741	408740	59001	474837	24267	450570	21800	16880	4920	518145	262296	255849
Urban	469760	231021	238739	144765	126672	18093	131062	4426	126636	6844	4984	1860	187089	94939	92150
Gazipur	4842543	2523177	2319366	2401807	1706640	695167	929444	41481	887963	47841	37209	10632	1463451	737847	725604
Rural	1720420	867601	852819	755077	555850	199227	417561	24588	392973	16753	13042	3711	531029	274121	256908
Urban	3122123	1655576	1466547	1646730	1150790	495940	511883	16893	494990	31088	24167	6921	932422	463726	468696
Gopalganj	1169398	570192	599206	343289	297628	45661	354340	16955	337385	21870	16459	5411	449899	239150	210749
Rural	933713	452260	481453	273081	236382	36699	290941	15178	275763	15952	12208	3744	353739	188492	165247
Urban	235685	117932	117753	70208	61246	8962	63399	1777	61622	5918	4251	1667	96160	50658	45502
Kishoreganj	2901837	1386399	1515438	864107	741667	122440	834091	37872	796219	40746	30628	10118	1162893	576232	586661
Rural	2099818	1000073	1099745	623536	532910	90626	617722	31422	586300	29216	22774	6442	829344	412967	416377
Urban	802019	386326	415693	240571	208757	31814	216369	6450	209919	11530	7854	3676	333549	163265	170284
Madaripur	1164698	550148	614550	338211	293883	44328	365805	19583	346222	19515	14297	5218	441167	222385	218782
Rural	879560	413442	466118	254507	219739	34768	279751	15600	264151	13772	10226	3546	331530	167877	163653
Urban	285138	136706	148432	83704	74144	9560	86054	3983	82071	5743	4071	1672	109637	54508	55129
Manikganj	1430721	687065	743656	469084	398761	70323	463706	25262	438444	20041	15793	4248	477890	247249	230641
Rural	1219207	584411	634796	399246	339503	59743	402166	23423	378743	17023	13562	3461	400772	207923	192849
Urban	211514	102654	108860	69838	59258	10580	61540	1839	59701	3018	2231	787	77118	39326	37792
Munshiganj	1477402	713301	764101	474586	401737	72849	423075	9774	413301	16274	13922	2352	563467	287868	275599
Rural	1209283	580418	628865	383751	323367	60384	351830	8931	342899	13528	11594	1934	460174	236526	223648
Urban	268119	132883	135236	90835	78370	12465	71245	843	70402	2746	2328	418	103293	51342	51951
Narayanganj	3563324	1840629	1722695	1547530	1215085	332445	775725	10282	765443	26041	21023	5018	1214028	594239	619789
Rural	2112328	1091445	1020883	933110	723148	209962	467090	6616	460474	14943	12217	2726	697185	349464	347721
Urban	1450996	749184	701812	614420	491937	122483	308635	3666	304969	11098	8806	2292	516843	244775	272068
Narsingdi	2322802	1132697	1190105	756421	639195	117226	647800	21090	626710	25725	20203	5522	892856	452209	440647
Rural	1739759	839328	900431	559348	469776	89572	498279	17448	480831	19905	15670	4235	662227	336434	325793
Urban	583043	293369	289674	197073	169419	27654	149521	3642	145879	5820	4533	1287	230629	115775	114854
Rajbari	1080124	526072	554052	347200	305586	41614	343002	17623	325379	15896	11730	4166	374026	191133	182893
Rural	915395	445142	470253	295109	259739	35370	294954	16134	278820	13049	9836	3213	312283	159433	152850
Urban	164729	80930	83799	52091	45847	6244	48048	1489	46559	2847	1894	953	61743	31700	30043
Shariatpur	1158304	552447	605857	343305	299424	43881	352080	22551	329529	20167	14898	5269	442752	215574	227178
Rural	879915	417146	462769	261005	225490	35515	270694	18533	252161	13971	10401	3570	334245	162722	171523
Urban	278389	135301	143088	82300	73934	8366	81386	4018	77368	6196	4497	1699	108507	52852	55655
Tangail	3694349	1771055	1923294	1123911	957217	166694	1224963	99610	1125353	50810	39904	10906	1294665	674324	620341
Rural	2854397	1361233	1493164	876436	740869	135567	967375	81524	885851	40221	31815	8406	970365	507025	463340
Urban	839952	409822	430130	247475	216348	31127	257588	18086	239502	10589	8089	2500	324300	167299	157001
Khulna Division	**15924597**	**7864637**	**8059960**	**5482110**	**4820996**	**661114**	**5020380**	**160562**	**4859818**	**227677**	**172213**	**55464**	**5194430**	**2710866**	**2483564**
Rural	11967628	5892031	6075597	4130364	3639002	491362	3882742	138294	3744448	164766	127360	37406	3789756	1987375	1802381
Urban	3956969	1972606	1984363	1351746	1181994	169752	1137638	22268	1115370	62911	44853	18058	1404674	723491	681183
Bagerhat	1469573	729574	739999	491975	426882	65093	456934	28373	428561	26458	19525	6933	494206	254794	239412
Rural	1119422	556435	562987	373214	324690	48524	355159	24460	330699	20457	15231	5226	370592	192054	178538
Urban	350151	173139	177012	118761	102192	16569	101775	3913	97862	6001	4294	1707	123614	62740	60874
Chuadanga	1132828	556258	576570	402203	362269	39934	378141	8672	369469	10839	8318	2521	341645	176999	164646
Rural	856634	421360	435274	308172	276934	31238	289757	7412	282345	8142	6256	1886	250563	130758	119805
Urban	276194	134898	141296	94031	85335	8696	88384	1260	87124	2697	2062	635	91082	46241	44841
Jashore	2814887	1391168	1423719	985685	870515	115170	886289	21866	864423	33644	25405	8239	909269	473382	435887
Rural	2155012	1058167	1096845	751851	665290	86561	699969	19175	680794	24951	19260	5691	678241	354442	323799
Urban	659875	333001	326874	233834	205225	28609	186320	2691	183629	8693	6145	2548	231028	118940	112088
Jhenaidah	1834705	908500	926205	624268	560276	63992	594106	17984	576122	25475	19248	6227	590856	310992	279864
Rural	1446842	715123	731719	496705	445089	51616	477317	15987	461330	20137	15497	4640	452683	238550	214133

District & Location	Total			Employed			Household Work			Looking for Work			Do not Work		
	Total	Male	Female	Total	Male	Female	Total	Male	Female	Total	Male	Female	Total	Male	Female
1	2	3	4	5	6	7	8	9	10	11	12	13	14	15	16
Urban	387863	193377	194486	127563	115187	12376	116789	1997	114792	5338	3751	1587	138173	72442	65731
Khulna	2398034	1202428	1195606	843058	720949	122109	688592	22831	665761	49389	36373	13016	816995	422275	394720
Rural	1415641	707076	708565	503490	431695	71795	435054	19041	416013	26371	20293	6078	450726	236047	214679
Urban	982393	495352	487041	339568	289254	50314	253538	3790	249748	23018	16080	6938	366269	186228	180041
Kushtia	1964488	961751	1002737	671763	591051	80712	622332	17114	605218	21866	16932	4934	648527	336654	311873
Rural	1543948	753607	790341	531478	467440	64038	499335	15052	484283	16573	13052	3521	496562	258063	238499
Urban	420540	208144	212396	140285	123611	16674	122997	2062	120935	5293	3880	1413	151965	78591	73374
Magura	936445	459660	476785	301158	267595	33563	296158	11060	285098	12186	9492	2694	326943	171513	155430
Rural	758145	371182	386963	243972	217251	26721	246401	10070	236331	9628	7638	1990	258144	136223	121921
Urban	178300	88478	89822	57186	50344	6842	49757	990	48767	2558	1854	704	68799	35290	33509
Meherpur	652818	313381	339437	223700	199205	24495	225252	5776	219476	7705	5832	1873	196161	102568	93593
Rural	505708	242205	263503	173943	154949	18994	176549	4611	171938	6201	4757	1444	149015	77888	71127
Urban	147110	71176	75934	49757	44256	5501	48703	1165	47538	1504	1075	429	47146	24680	22466
Narail	712453	344714	367739	220879	195569	25310	243251	12991	230260	9985	7862	2123	238338	128292	110046
Rural	553757	266811	286946	170818	151357	19461	191787	10795	180992	7761	6226	1535	183391	98433	84958
Urban	158696	77903	80793	50061	44212	5849	51464	2196	49268	2224	1636	588	54947	29859	25088
Satkhira	2008366	997203	1011163	717421	626685	90736	629325	13895	615430	30130	23226	6904	631490	333397	298093
Rural	1612519	800065	812454	576721	504307	72414	511414	11691	499723	24545	19150	5395	499839	264917	234922
Urban	395847	197138	198709	140700	122378	18322	117911	2204	115707	5585	4076	1509	131651	68480	63171
Mymensingh Division	**10968134**	**5348621**	**5619513**	**3372366**	**2887746**	**484620**	**3293845**	**222303**	**3071542**	**166647**	**122347**	**44300**	**4135276**	**2116225**	**2019051**
Rural	8490180	4119527	4370653	2612005	2232422	379583	2631808	192430	2439378	127399	94690	32709	3118968	1599985	1518983
Urban	2477954	1229094	1248860	760361	655324	105037	662037	29873	632164	39248	27657	11591	1016308	516240	500068
Jamalpur	2261349	1094722	1166627	671087	580644	90443	718552	55927	662625	37996	27665	10331	833714	430486	403228
Rural	1670897	807711	863186	499774	428708	71066	539740	44244	495496	29216	21412	7804	602167	313347	288820
Urban	590452	287011	303441	171313	151936	19377	178812	11683	167129	8780	6253	2527	231547	117139	114408
Mymensingh	5285501	2587530	2697971	1665058	1413430	251628	1551448	98695	1452753	74200	54944	19256	1994795	1020461	974334
Rural	4058790	1971648	2087142	1277366	1084169	193197	1245502	88220	1157282	54286	40828	13458	1481636	758431	723205
Urban	1226711	615882	610829	387692	329261	58431	305946	10475	295471	19914	14116	5798	513159	262030	251129
Netrakona	2072005	1011161	1060844	614408	533981	80427	614223	40438	573785	31452	23178	8274	811922	413564	398358
Rural	1746023	849086	896937	517774	450024	67750	529866	37029	492837	26148	19577	6571	672235	342456	329779
Urban	325982	162075	163907	96634	83957	12677	84357	3409	80948	5304	3601	1703	139687	71108	68579
Sherpur	1349279	655208	694071	421813	359691	62122	409622	27243	382379	22999	16560	6439	494845	251714	243131
Rural	1014470	491082	523388	317091	269521	47570	316700	22937	293763	17749	12873	4876	362930	185751	177179
Urban	334809	164126	170683	104722	90170	14552	92922	4306	88616	5250	3687	1563	131915	65963	65952
Rajshahi Division	**18583768**	**9179875**	**9403893**	**6150661**	**5367890**	**782771**	**6068951**	**414736**	**5654215**	**263076**	**196412**	**66664**	**6101080**	**3200837**	**2900243**
Rural	14136212	6957382	7178830	4697778	4100434	597344	4768443	356014	4412429	199681	150938	48743	4470310	2349996	2120314
Urban	4447556	2222493	2225063	1452883	1267456	185427	1300508	58722	1241786	63395	45474	17921	1630770	850841	779929
Bogura	3430098	1697428	1732670	1129241	982363	146878	1131304	93054	1038250	51347	38471	12876	1118206	583540	534666
Rural	2543944	1249538	1294406	836691	727106	109585	876358	79009	797349	39452	29984	9468	791443	413439	378004
Urban	886154	447890	438264	292550	255257	37293	254946	14045	240901	11895	8487	3408	326763	170101	156662
Joypurhat	884746	436122	448624	279340	243644	35696	321255	43869	277386	14519	10300	4219	269632	138309	131323
Rural	677165	333306	343859	211699	184671	27028	256502	38154	218348	11224	8048	3176	197740	102433	95307
Urban	207581	102816	104765	67641	58973	8668	64753	5715	59038	3295	2252	1043	71892	35876	36016
Naogaon	2564212	1262084	1302128	846574	738695	107879	918773	94876	823897	38965	29205	9760	759900	399308	360592
Rural	2179152	1069856	1109296	717254	627172	90082	800362	87885	712477	33861	25523	8338	627675	329276	298399
Urban	385060	192228	192832	129320	111523	17797	118411	6991	111420	5104	3682	1422	132225	70032	62193
Natore	1704623	840735	863888	572181	503188	68993	582800	44019	538781	21247	15854	5393	528395	277674	250721
Rural	1377214	678936	698278	462389	406171	56218	479236	38691	440545	17584	13201	4383	418005	220873	197132
Urban	327409	161799	165610	109792	97017	12775	103564	5328	98236	3663	2653	1010	110390	56801	53589
Chapainababganj	1643319	789487	853832	532134	458047	74087	536521	29853	506668	20629	14757	5872	554035	286830	267205
Rural	1221504	588254	633250	400437	344972	55465	403570	24121	379449	15468	11226	4242	402029	207935	194094
Urban	421815	201233	220582	131697	113075	18622	132951	5732	127219	5161	3531	1630	152006	78895	73111
Pabna	2642233	1313518	1328715	883186	776325	106861	816454	37839	778615	35999	27342	8657	906594	472012	434582
Rural	2055533	1018617	1036916	688990	605052	83938	649488	32505	616983	27804	21334	6470	689251	359726	329525
Urban	586700	294901	291799	194196	171273	22923	166966	5334	161632	8195	6008	2187	217343	112286	105057
Rajshahi	2677805	1337886	1339919	920624	804593	116031	843778	39927	803851	43052	31912	11140	870351	461454	408897
Rural	1665529	825299	840230	593700	518907	74793	557456	27352	530104	24927	18875	6052	489446	260165	229281
Urban	1012276	512587	499689	326924	285686	41238	286322	12575	273747	18125	13037	5088	380905	201289	179616
Sirajganj	3036732	1502615	1534117	987381	861035	126346	918066	31299	886767	37318	28571	8747	1093967	581710	512257

District & Location	Total			Employed			Household Work			Looking for Work			Do not Work		
	Total	Male	Female	Total	Male	Female	Total	Male	Female	Total	Male	Female	Total	Male	Female
1	2	3	4	5	6	7	8	9	10	11	12	13	14	15	16
Rural	2416171	1193576	1222595	786618	686383	100235	745471	28297	717174	29361	22747	6614	854721	456149	398572
Urban	620561	309039	311522	200763	174652	26111	172595	3002	169593	7957	5824	2133	239246	125561	113685
Rangpur Division	**15942288**	**7876886**	**8065402**	**5084304**	**4399563**	**684741**	**5072409**	**396422**	**4675987**	**304288**	**218469**	**85819**	**5481287**	**2862432**	**2618855**
Rural	12422731	6121083	6301648	3966764	3431886	534878	4068589	344234	3724355	232570	170413	62157	4154808	2174550	1980258
Urban	3519557	1755803	1763754	1117540	967677	149863	1003820	52188	951632	71718	48056	23662	1326479	687882	638597
Dinajpur	3023525	1512011	1511514	1007929	867518	140411	957366	83523	873843	53613	38021	15592	1004617	522949	481668
Rural	2442023	1219369	1222654	817273	704320	112953	799377	75681	723696	43855	31528	12327	781518	407840	373678
Urban	581502	292642	288860	190656	163198	27458	157989	7842	150147	9758	6493	3265	223099	115109	107990
Gaibandha	2313988	1113765	1200223	689911	599273	90638	763429	55446	707983	42611	30379	12232	818037	428667	389370
Rural	1953164	938615	1014549	581210	505386	75824	654456	49759	604697	35181	25497	9684	682317	357973	324344
Urban	360824	175150	185674	108701	93887	14814	108973	5687	103286	7430	4882	2548	135720	70694	65026
Kurigram	2102235	1030114	1072121	639653	556763	82890	697817	61523	636294	46533	35038	11495	718232	376790	341442
Rural	1643242	804312	838930	500246	434609	65637	554463	51387	503076	35983	27672	8311	552550	290644	261906
Urban	458993	225802	233191	139407	122154	17253	143354	10136	133218	10550	7366	3184	165682	86146	79536
Lalmonirhat	1291110	644314	646796	410864	358643	52221	412268	36228	376040	26461	19439	7022	441517	230004	211513
Rural	1027110	513114	513996	325811	284635	41176	332719	30808	301911	21729	16184	5545	346851	181487	165364
Urban	264000	131200	132800	85053	74008	11045	79549	5420	74129	4732	3255	1477	94666	48517	46149
Nilphamari	1883521	934314	949207	615291	523678	91613	576642	40163	536479	34004	24580	9424	657584	345893	311691
Rural	1403601	695077	708524	460254	389404	70850	438635	33984	404651	25230	18591	6639	479482	253098	226384
Urban	479920	239237	240683	155037	134274	20763	138007	6179	131828	8774	5989	2785	178102	92795	85307
Panchagarh	1055587	525470	530117	362451	305443	57008	312144	20189	291955	19724	13852	5872	361268	185986	175282
Rural	884770	440396	444374	303935	255947	47988	264967	18188	246779	16399	11733	4666	299469	154528	144941
Urban	170817	85074	85743	58516	49496	9020	47177	2001	45176	3325	2119	1206	61799	31458	30341
Rangpur	2882402	1422273	1460129	903941	789900	114041	906488	62573	843915	59544	41079	18465	1012429	528721	483708
Rural	1938797	946145	992652	610625	533708	76917	648941	50903	598038	35753	25545	10208	643478	335989	307489
Urban	943605	476128	467477	293316	256192	37124	257547	11670	245877	23791	15534	8257	368951	192732	176219
Thakurgaon	1389920	694625	695295	454264	398345	55919	446255	36777	409478	21798	16081	5717	467603	243422	224181
Rural	1130024	564055	565969	367410	323877	43533	375031	33524	341507	18440	13663	4777	369143	192991	176152
Urban	259896	130570	129326	86854	74468	12386	71224	3253	67971	3358	2418	940	98460	50431	48029
Sylhet Division	**9885036**	**4800722**	**5084314**	**2937048**	**2448432**	**488616**	**2617767**	**141369**	**2476398**	**195040**	**148754**	**46286**	**4135181**	**2062167**	**2073014**
Rural	8010985	3868170	4142815	2363856	1956357	407499	2167036	125812	2041224	159498	122794	36704	3320595	1663207	1657388
Urban	1874051	932552	941499	573192	492075	81117	450731	15557	435174	35542	25960	9582	814586	398960	415626
Habiganj	2102278	1013703	1088575	643753	537187	106566	570793	27162	543631	38689	28408	10281	849043	420946	428097
Rural	1783152	858837	924315	549856	455982	93874	490426	25006	465420	32357	24112	8245	710513	353737	356776
Urban	319126	154866	164260	93897	81205	12692	80367	2156	78211	6332	4296	2036	138530	67209	71321
Moulvibazar	1922278	918645	1003633	614301	493399	120902	524742	23356	501386	36519	26814	9705	746716	375076	371640
Rural	1651748	786434	865314	529826	422423	107403	453343	20780	432563	31753	23366	8387	636826	319865	316961
Urban	270530	132211	138319	84475	70976	13499	71399	2576	68823	4766	3448	1318	109890	55211	54679
Sunamganj	2390365	1168590	1221775	688805	589492	99313	645006	39814	605192	46778	35517	11261	1009776	503767	506009
Rural	2028991	991355	1037636	583790	498101	85689	554030	36483	517547	38416	29478	8938	852755	427293	425462
Urban	361374	177235	184139	105015	91391	13624	90976	3331	87645	8362	6039	2323	157021	76474	80547
Sylhet	3470115	1699784	1770331	990189	828354	161835	877226	51037	826189	73054	58015	15039	1529646	762378	767268
Rural	2547094	1231544	1315550	700384	579851	120533	669237	43543	625694	56972	45838	11134	1120501	562312	558189
Urban	923021	468240	454781	289805	248503	41302	207989	7494	200495	16082	12177	3905	409145	200066	209079

Table P21 Employed Population by Type of Work, Sex and District, 2022

District	Total			Salary/Wage			Profit			Household Use/Consumption			Apprenticeship		
	Total	Male	Female	Total	Male	Female	Total	Male	Female	Total	Male	Female	Total	Male	Female
1	2	3	4	5	6	7	8	9	10	11	12	13	14	15	16
National	**50008506**	**42104527**	**7903979**	**30213337**	**25407610**	**4805727**	**10939811**	**9811420**	**1128391**	**6981317**	**5898865**	**1082452**	**1874041**	**986632**	**887409**
Barishal Division	**2468437**	**2141146**	**327291**	**1391223**	**1243465**	**147758**	**571923**	**510127**	**61796**	**382035**	**319109**	**62926**	**123256**	**68445**	**54811**
Barguna	276918	241102	35816	149065	132440	16625	59936	53276	6660	50621	43986	6635	17296	11400	5896
Barishal	696011	601647	94364	399070	352518	46552	170340	153302	17038	95310	79114	16196	31291	16713	14578
Bhola	530565	465190	65375	310375	285552	24823	112084	98943	13141	85026	70404	14622	23080	10291	12789
Jhalokati	164770	142252	22518	94416	83744	10672	40003	35695	4308	22680	18794	3886	7671	4019	3652
Patuakhali	474934	410216	64718	259979	230890	29089	108965	96510	12455	79498	66986	12512	26492	15830	10662
Pirojpur	325239	280739	44500	178318	158321	19997	80595	72401	8194	48900	39825	9075	17426	10192	7234
Chattogram Division	**8857386**	**7466234**	**1391152**	**5625914**	**4865873**	**760041**	**1834212**	**1621699**	**212513**	**1028816**	**801360**	**227456**	**368444**	**177302**	**191142**
Bandarban	169060	130799	38261	84066	70330	13736	28936	23340	5596	51001	34497	16504	5057	2632	2425
Brahmanbaria	755015	636204	118811	401372	352321	49051	188831	165273	23558	119342	95801	23541	45470	22809	22661
Chandpur	627766	544409	83357	379411	344644	34767	136144	120073	16071	82496	65835	16661	29715	13857	15858
Chattogram	2856140	2343903	512237	2077147	1695336	381811	533102	486161	46941	171028	127995	43033	74863	34411	40452
Cumilla	1485704	1251334	234370	882436	773404	109032	337519	294755	42764	189212	147251	41961	76537	35924	40613
Cox's Bazar	804779	697653	107126	521048	473734	47314	165333	144605	20728	82952	62479	20473	35446	16835	18611
Feni	383936	334491	49445	235802	215071	20731	88668	79194	9474	41231	31186	10045	18235	9040	9195
Khagrachhari	226831	189864	36967	121501	102863	18638	44789	38765	6024	52980	44376	8604	7561	3860	3701
Lakshmipur	469749	410845	58904	286128	263066	23062	92737	80859	11878	69293	57073	12220	21591	9847	11744
Noakhali	860877	745209	115668	535911	489910	46001	173367	150233	23134	106397	82330	24067	45202	22736	22466
Rangamati	217529	181523	36006	101092	85194	15898	44786	38441	6345	62884	52537	10347	8767	5351	3416
Dhaka Division	**15656194**	**12572520**	**3083674**	**10762753**	**8399009**	**2363744**	**3256769**	**2967178**	**289591**	**1248682**	**1014754**	**233928**	**387990**	**191579**	**196411**
Dhaka	6034237	4780285	1253952	4717723	3617442	1100281	1116747	1036866	79881	126475	91119	35356	73292	34858	38434
Faridpur	612506	535412	77094	336600	299498	37102	154820	140539	14281	95111	81754	13357	25975	13621	12354
Gazipur	2401807	1706640	695167	1899388	1280319	619069	354080	321737	32343	117490	88792	28698	30849	15792	15057
Gopalganj	343289	297628	45661	192409	171449	20960	76902	68703	8199	59123	49581	9542	14855	7895	6960
Kishoreganj	864107	741667	122440	429215	376427	52788	219894	196008	23886	176116	150608	25508	38882	18624	20258
Madaripur	338211	293883	44328	170943	151819	19124	91207	82464	8743	60557	51724	8833	15504	7876	7628
Manikganj	469084	398761	70323	228966	192935	36031	141919	129182	12737	78675	66470	12205	19524	10174	9350
Munshiganj	474586	401737	72849	262682	228357	34325	145838	131895	13943	47018	33625	13393	19048	7860	11188
Narayanganj	1547530	1215085	332445	1141109	877899	263210	316695	288218	28477	58342	38038	20304	31384	10930	20454
Narsingdi	756421	639195	117226	440027	374770	65257	183102	164588	18514	105415	87884	17531	27877	11953	15924
Rajbari	347200	305586	41614	174099	155029	19070	83299	75314	7985	75373	67617	7756	14429	7626	6803
Shariatpur	343305	299424	43881	180586	163087	17499	89307	80344	8963	54854	45638	9216	18558	10355	8203
Tangail	1123911	957217	166694	589006	509978	79028	282959	251320	31639	194133	161904	32229	57813	34015	23798
Khulna Division	**5482110**	**4820996**	**661114**	**2991400**	**2668109**	**323291**	**1343500**	**1217180**	**126320**	**983492**	**865027**	**118465**	**163718**	**70680**	**93038**
Bagerhat	491975	426882	65093	278034	246814	31220	121598	109310	12288	70597	59064	11533	21746	11694	10052
Chuadanga	402203	362269	39934	209859	192300	17559	83732	76299	7433	98147	89666	8481	10465	4004	6461
Jashore	985685	870515	115170	583682	524477	59205	231238	210264	20974	143649	124682	18967	27116	11092	16024
Jhenaidah	624268	560276	63992	298833	271018	27815	147205	134406	12799	160533	147281	13252	17697	7571	10126
Khulna	843058	720949	122109	511818	440007	71811	209336	187798	21538	99865	82876	16989	22039	10268	11771
Kushtia	671763	591051	80712	343630	308345	35285	197138	179193	17945	112598	96373	16225	18397	7140	11257
Magura	301158	267595	33563	150499	134958	15541	71451	65184	6267	68698	62494	6204	10510	4959	5551
Meherpur	223700	199205	24495	105309	95094	10215	51680	46954	4726	59949	54551	5398	6762	2606	4156
Narail	220879	195569	25310	116135	104604	11531	53438	48466	4972	43456	38816	4640	7850	3683	4167
Satkhira	717421	626685	90736	393601	350492	43109	176684	159306	17378	126000	109224	16776	21136	7663	13473
Mymensingh Division	**3372366**	**2887746**	**484620**	**1710351**	**1469128**	**241223**	**775867**	**691397**	**84470**	**722058**	**634474**	**87584**	**164090**	**92747**	**71343**
Jamalpur	671087	580644	90443	341000	300318	40682	155379	138094	17285	137944	120289	17655	36764	21943	14821
Mymensingh	1665058	1413430	251628	899109	758759	140350	383036	343761	39275	307741	268906	38835	75172	42004	33168
Netrakona	614408	533981	80427	261464	228575	32889	151335	134265	17070	170416	153891	16525	31193	17250	13943
Sherpur	421813	359691	62122	208778	181476	27302	86117	75277	10840	105957	91388	14569	20961	11550	9411
Rajshahi Division	**6150661**	**5367890**	**782771**	**3340049**	**2952195**	**387854**	**1451613**	**1306625**	**144988**	**1100142**	**956984**	**143158**	**258857**	**152086**	**106771**
Bogura	1129241	982363	146878	609802	535224	74578	253227	226693	26534	215031	189610	25421	51181	30836	20345
Joypurhat	279340	243644	35696	140134	122435	17699	67734	61116	6618	52668	46561	6107	18804	13532	5272
Naogaon	846574	738695	107879	422436	370378	52058	187703	168254	19449	182737	162876	19861	53698	37187	16511
Natore	572181	503188	68993	303663	269345	34318	138917	126501	12416	103677	91264	12413	25924	16078	9846
Chapainababganj	532134	458047	74087	288564	263227	25337	132162	114896	17266	89763	67525	22238	21645	12399	9246

District	Total			Salary/Wage			Profit			Household Use/Consumption			Apprenticeship		
	Total	Male	Female	Total	Male	Female	Total	Male	Female	Total	Male	Female	Total	Male	Female
1	2	3	4	5	6	7	8	9	10	11	12	13	14	15	16
Pabna	883186	776325	106861	498977	444138	54839	219835	200852	18983	133688	115845	17843	30686	15490	15196
Rajshahi	920624	804593	116031	521850	457323	64527	220458	199164	21294	153738	135862	17876	24578	12244	12334
Sirajganj	987381	861035	126346	554623	490125	64498	231577	209149	22428	168840	147441	21399	32341	14320	18021
Rangpur Division	**5084304**	**4399563**	**684741**	**2700693**	**2357327**	**343366**	**1142495**	**1017321**	**125174**	**998205**	**876534**	**121671**	**242911**	**148381**	**94530**
Dinajpur	1007929	867518	140411	553130	475208	77922	237800	215162	22638	170113	147680	22433	46886	29468	17418
Gaibandha	689911	599273	90638	362783	322987	39796	145144	127843	17301	145699	127471	18228	36285	20972	15313
Kurigram	639653	556763	82890	344291	308095	36196	130178	114166	16012	127164	110342	16822	38020	24160	13860
Lalmonirhat	410864	358643	52221	201790	176653	25137	86933	77997	8936	99777	89644	10133	22364	14349	8015
Nilphamari	615291	523678	91613	346462	293001	53461	130025	116864	13161	112660	98439	14221	26144	15374	10770
Panchagarh	362451	305443	57008	162909	141787	21122	112970	94136	18834	72698	61466	11232	13874	8054	5820
Rangpur	903941	789900	114041	504987	443420	61567	194721	176160	18561	167140	148516	18624	37093	21804	15289
Thakurgaon	454264	398345	55919	224341	196176	28165	104724	94993	9731	102954	92976	9978	22245	14200	8045
Sylhet Division	**2937048**	**2448432**	**488616**	**1690954**	**1452504**	**238450**	**563432**	**479893**	**83539**	**517887**	**430623**	**87264**	**164775**	**85412**	**79363**
Habiganj	643753	537187	106566	364620	309566	55054	127633	110185	17448	118892	100874	18018	32608	16562	16046
Moulvibazar	614301	493399	120902	383008	312412	70596	107339	90716	16623	96320	77602	18718	27634	12669	14965
Sunamganj	688805	589492	99313	354567	317212	37355	129719	109442	20277	161592	139480	22112	42927	23358	19569
Sylhet	990189	828354	161835	588759	513314	75445	198741	169550	29191	141083	112667	28416	61606	32823	28783

Table P22 Employed Population by Sector, Sex, District and Location, 2022

District & Location	Total			Agriculture			Industry			Service		
	Total	Male	Female	Total	Male	Female	Total	Male	Female	Total	Male	Female
1	2	3	4	5	6	7	8	9	10	11	12	13
National	**50008506**	**42104527**	**7903979**	**18954605**	**15336462**	**3618143**	**9201479**	**7376990**	**1824489**	**21852422**	**19391075**	**2461347**
Rural	32668632	27739421	4929211	16654233	13435281	3218952	4760570	3990945	769625	11253829	10313195	940634
Urban	17339874	14365106	2974768	2300372	1901181	399191	4440909	3386045	1054864	10598593	9077880	1520713
Barishal Division	**2468437**	**2141146**	**327291**	**1095741**	**879802**	**215939**	**272188**	**259510**	**12678**	**1100508**	**1001834**	**98674**
Rural	1830537	1584637	245900	946538	758374	188164	196575	188505	8070	687424	637758	49666
Urban	637900	556509	81391	149203	121428	27775	75613	71005	4608	413084	364076	49008
Barguna	276918	241102	35816	136245	112834	23411	26881	25318	1563	113792	102950	10842
Rural	211869	185062	26807	117050	97137	19913	20652	19433	1219	74167	68492	5675
Urban	65049	56040	9009	19195	15697	3498	6229	5885	344	39625	34458	5167
Barishal	696011	601647	94364	273449	217853	55596	89878	84865	5013	332684	298929	33755
Rural	474159	408790	65369	238318	188512	49806	57447	55200	2247	178394	165078	13316
Urban	221852	192857	28995	35131	29341	5790	32431	29665	2766	154290	133851	20439
Bhola	530565	465190	65375	261896	210677	51219	55640	53999	1641	213029	200514	12515
Rural	382854	334315	48539	212154	171069	41085	40393	39254	1139	130307	123992	6315
Urban	147711	130875	16836	49742	39608	10134	15247	14745	502	82722	76522	6200
Jhalokati	164770	142252	22518	55376	41587	13789	13580	12827	753	95814	87838	7976
Rural	118286	101945	16341	47330	35535	11795	9966	9470	496	60990	56940	4050
Urban	46484	40307	6177	8046	6052	1994	3614	3357	257	34824	30898	3926
Patuakhali	474934	410216	64718	228629	185670	42959	49192	46919	2273	197113	177627	19486
Rural	384203	331772	52431	205069	166222	38847	39433	37627	1806	139701	127923	11778
Urban	90731	78444	12287	23560	19448	4112	9759	9292	467	57412	49704	7708
Pirojpur	325239	280739	44500	140146	111181	28965	37017	35582	1435	148076	133976	14100
Rural	259166	222753	36413	126617	99899	26718	28684	27521	1163	103865	95333	8532
Urban	66073	57986	8087	13529	11282	2247	8333	8061	272	44211	38643	5568
Chattogram Division	**8857386**	**7466234**	**1391152**	**2931087**	**2174794**	**756293**	**1534518**	**1287735**	**246783**	**4391781**	**4003705**	**388076**
Rural	5481682	4646411	835271	2427081	1783298	643783	717866	676698	41168	2336735	2186415	150320
Urban	3375704	2819823	555881	504006	391496	112510	816652	611037	205615	2055046	1817290	237756
Bandarban	169060	130799	38261	97092	68133	28959	8766	7924	842	63202	54742	8460
Rural	102967	76089	26878	75684	52483	23201	4021	3636	385	23262	19970	3292
Urban	66093	54710	11383	21408	15650	5758	4745	4288	457	39940	34772	5168
Brahmanbaria	755015	636204	118811	312854	229018	83836	93324	89127	4197	348837	318059	30778
Rural	593441	495858	97583	285009	208022	76987	73845	70536	3309	234587	217300	17287
Urban	161574	140346	21228	27845	20996	6849	19479	18591	888	114250	100759	13491
Chandpur	627766	544409	83357	251826	192124	59702	82374	80064	2310	293566	272221	21345
Rural	459537	392712	66825	215173	161184	53989	55957	54493	1464	188407	177035	11372
Urban	168229	151697	16532	36653	30940	5713	26417	25571	846	105159	95186	9973
Chattogram	2856140	2343903	512237	498725	354800	143925	820753	612148	208605	1536662	1376955	159707
Rural	1160633	989661	170972	387856	271354	116502	214781	195279	19502	557996	523028	34968
Urban	1695507	1354242	341265	110869	83446	27423	605972	416869	189103	978666	853927	124739
Cumilla	1485704	1251334	234370	554398	402910	151488	205870	187096	18774	725436	661328	64108
Rural	1155628	969308	186320	501906	360750	141156	149249	140122	9127	504473	468436	36037
Urban	330076	282026	48050	52492	42160	10332	56621	46974	9647	220963	192892	28071
Cox's Bazar	804779	697653	107126	312306	239631	72675	91190	87511	3679	401283	370511	30772
Rural	442444	380597	61847	207187	159884	47303	48802	47087	1715	186455	173626	12829
Urban	362335	317056	45279	105119	79747	25372	42388	40424	1964	214828	196885	17943
Feni	383936	334491	49445	110440	75681	34759	56655	54793	1862	216841	204017	12824
Rural	266539	227964	38575	97153	64968	32185	38228	37088	1140	131158	125908	5250
Urban	117397	106527	10870	13287	10713	2574	18427	17705	722	85683	78109	7574
Khagrachhari	226831	189864	36967	115287	91530	23757	10080	9141	939	101464	89193	12271
Rural	132030	109437	22593	85028	68250	16778	5246	4646	600	41756	36541	5215
Urban	94801	80427	14374	30259	23280	6979	4834	4495	339	59708	52652	7056
Lakshmipur	469749	410845	58904	196221	150713	45508	54121	52692	1429	219407	207440	11967
Rural	351671	304927	46744	166211	126814	39397	39352	38377	975	146108	139736	6372
Urban	118078	105918	12160	30010	23899	6111	14769	14315	454	73299	67704	5595
Noakhali	860877	745209	115668	358760	270584	88176	103327	100243	3084	398790	374382	24408
Rural	705318	606776	98542	325919	244025	81894	84657	82203	2454	294742	280548	14194
Urban	155559	138433	17126	32841	26559	6282	18670	18040	630	104048	93834	10214

District & Location	Total			Agriculture			Industry			Service		
	Total	Male	Female	Total	Male	Female	Total	Male	Female	Total	Male	Female
1	2	3	4	5	6	7	8	9	10	11	12	13
Rangamati	217529	181523	36006	123178	99670	23508	8058	6996	1062	86293	74857	11436
Rural	111474	93082	18392	79955	65564	14391	3728	3231	497	27791	24287	3504
Urban	106055	88441	17614	43223	34106	9117	4330	3765	565	58502	50570	7932
Dhaka Division	**15656194**	**12572520**	**3083674**	**3167186**	**2437398**	**729788**	**4961909**	**3677476**	**1284433**	**7527099**	**6457646**	**1069453**
Rural	7585646	6148272	1437374	2759566	2105483	654083	2081544	1574383	507161	2744536	2468406	276130
Urban	8070548	6424248	1646300	407620	331915	75705	2880365	2103093	777272	4782563	3989240	793323
Dhaka	6034237	4780285	1253952	280609	184901	95708	1967797	1458863	508934	3785831	3136521	649310
Rural	1503699	1112759	390940	209113	126572	82541	731967	493770	238197	562619	492417	70202
Urban	4530538	3667526	863012	71496	58329	13167	1235830	965093	270737	3223212	2644104	579108
Faridpur	612506	535412	77094	301793	253337	48456	55108	50723	4385	255605	231352	24253
Rural	467741	408740	59001	273314	228816	44498	40538	37482	3056	153889	142442	11447
Urban	144765	126672	18093	28479	24521	3958	14570	13241	1329	101716	88910	12806
Gazipur	2401807	1706640	695167	247041	182283	64758	1477811	953765	524046	676955	570592	106363
Rural	755077	555850	199227	200404	141745	58659	348565	237432	111133	206108	176673	29435
Urban	1646730	1150790	495940	46637	40538	6099	1129246	716333	412913	470847	393919	76928
Gopalganj	343289	297628	45661	185784	155054	30730	26164	25078	1086	131341	117496	13845
Rural	273081	236382	36699	167535	139360	28175	19674	18882	792	85872	78140	7732
Urban	70208	61246	8962	18249	15694	2555	6490	6196	294	45469	39356	6113
Kishoreganj	864107	741667	122440	432064	348918	83146	91666	86548	5118	340377	306201	34176
Rural	623536	532910	90626	365703	295183	70520	57768	54735	3033	200065	182992	17073
Urban	240571	208757	31814	66361	53735	12626	33898	31813	2085	140312	123209	17103
Madaripur	338211	293883	44328	146799	116694	30105	28333	27366	967	163079	149823	13256
Rural	254507	219739	34768	127594	100353	27241	20070	19489	581	106843	99897	6946
Urban	83704	74144	9560	19205	16341	2864	8263	7877	386	56236	49926	6310
Manikganj	469084	398761	70323	208577	168470	40107	66415	56144	10271	194092	174147	19945
Rural	399246	339503	59743	194974	157629	37345	57043	48225	8818	147229	133649	13580
Urban	69838	59258	10580	13603	10841	2762	9372	7919	1453	46863	40498	6365
Munshiganj	474586	401737	72849	155082	109656	45426	77948	72463	5485	241556	219618	21938
Rural	383751	323367	60384	139805	99365	40440	61634	57453	4181	182312	166549	15763
Urban	90835	78370	12465	15277	10291	4986	16314	15010	1304	59244	53069	6175
Narayanganj	1547530	1215085	332445	154866	84322	70544	733136	555697	177439	659528	575066	84462
Rural	933110	723148	209962	131933	68274	63659	429793	326886	102907	371384	327988	43396
Urban	614420	491937	122483	22933	16048	6885	303343	228811	74532	288144	247078	41066
Narsingdi	756421	639195	117226	244127	183687	60440	193825	170714	23111	318469	284794	33675
Rural	559348	469776	89572	215523	161496	54027	129144	114241	14903	214681	194039	20642
Urban	197073	169419	27654	28604	22191	6413	64681	56473	8208	103788	90755	13033
Rajbari	347200	305586	41614	177556	150758	26798	34970	32576	2394	134674	122252	12422
Rural	295109	259739	35370	167778	142517	25261	28049	26059	1990	99282	91163	8119
Urban	52091	45847	6244	9778	8241	1537	6921	6517	404	35392	31089	4303
Shariatpur	343305	299424	43881	156486	124555	31931	44075	42835	1240	142744	132034	10710
Rural	261005	225490	35515	135790	107491	28299	33060	32171	889	92155	85828	6327
Urban	82300	73934	8366	20696	17064	3632	11015	10664	351	50589	46206	4383
Tangail	1123911	957217	166694	476402	374763	101639	164661	144704	19957	482848	437750	45098
Rural	876436	740869	135567	430100	336682	93418	124239	107558	16681	322097	296629	25468
Urban	247475	216348	31127	46302	38081	8221	40422	37146	3276	160751	141121	19630
Khulna Division	**5482110**	**4820996**	**661114**	**2752744**	**2348591**	**404153**	**487102**	**448808**	**38294**	**2242264**	**2023597**	**218667**
Rural	4130364	3639002	491362	2424682	2065689	358993	325147	301606	23541	1380535	1271707	108828
Urban	1351746	1181994	169752	328062	282902	45160	161955	147202	14753	861729	751890	109839
Bagerhat	491975	426882	65093	247483	207196	40287	61042	54570	6472	183450	165116	18334
Rural	373214	324690	48524	202896	169980	32916	44478	40374	4104	125840	114336	11504
Urban	118761	102192	16569	44587	37216	7371	16564	14196	2368	57610	50780	6830
Chuadanga	402203	362269	39934	247390	219247	28143	22879	21862	1017	131934	121160	10774
Rural	308172	276934	31238	215028	189723	25305	14249	13617	632	78895	73594	5301
Urban	94031	85335	8696	32362	29524	2838	8630	8245	385	53039	47566	5473
Jashore	985685	870515	115170	474304	406129	68175	96965	88557	8408	414416	375829	38587
Rural	751851	665290	86561	430695	368449	62246	66729	61921	4808	254427	234920	19507
Urban	233834	205225	28609	43609	37680	5929	30236	26636	3600	159989	140909	19080
Jhenaidah	624268	560276	63992	365562	322042	43520	44007	41614	2393	214699	196620	18079
Rural	496705	445089	51616	331075	290158	40917	29602	28171	1431	136028	126760	9268

District & Location	Total			Agriculture			Industry			Service		
	Total	Male	Female	Total	Male	Female	Total	Male	Female	Total	Male	Female
1	2	3	4	5	6	7	8	9	10	11	12	13
Urban	127563	115187	12376	34487	31884	2603	14405	13443	962	78671	69860	8811
Khulna	843058	720949	122109	295111	241362	53749	86610	78036	8574	461337	401551	59786
Rural	503490	431695	71795	248501	203233	45268	42176	37714	4462	212813	190748	22065
Urban	339568	289254	50314	46610	38129	8481	44434	40322	4112	248524	210803	37721
Kushtia	671763	591051	80712	331119	279421	51698	74038	68220	5818	266606	243410	23196
Rural	531478	467440	64038	303332	255588	47744	51696	47671	4025	176450	164181	12269
Urban	140285	123611	16674	27787	23833	3954	22342	20549	1793	90156	79229	10927
Magura	301158	267595	33563	165822	143699	22123	25790	23900	1890	109546	99996	9550
Rural	243972	217251	26721	150863	130715	20148	18080	16703	1377	75029	69833	5196
Urban	57186	50344	6842	14959	12984	1975	7710	7197	513	34517	30163	4354
Meherpur	223700	199205	24495	136513	118545	17968	10880	10444	436	76307	70216	6091
Rural	173943	154949	18994	116255	100711	15544	7635	7338	297	50053	46900	3153
Urban	49757	44256	5501	20258	17834	2424	3245	3106	139	26254	23316	2938
Narail	220879	195569	25310	127082	110264	16818	16419	15612	807	77378	69693	7685
Rural	170818	151357	19461	108887	93812	15075	12356	11799	557	49575	45746	3829
Urban	50061	44212	5849	18195	16452	1743	4063	3813	250	27803	23947	3856
Satkhira	717421	626685	90736	362358	300686	61672	48472	45993	2479	306591	280006	26585
Rural	576721	504307	72414	317150	263320	53830	38146	36298	1848	221425	204689	16736
Urban	140700	122378	18322	45208	37366	7842	10326	9695	631	85166	75317	9849
Mymensingh Division	**3372366**	**2887746**	**484620**	**1738591**	**1449018**	**289573**	**438970**	**375611**	**63359**	**1194805**	**1063117**	**131688**
Rural	2612005	2232422	379583	1562139	1297365	264774	321104	274597	46507	728762	660460	68302
Urban	760361	655324	105037	176452	151653	24799	117866	101014	16852	466043	402657	63386
Jamalpur	671087	580644	90443	375926	314198	61728	77838	71877	5961	217323	194569	22754
Rural	499774	428708	71066	322710	267516	55194	53465	49177	4288	123599	112015	11584
Urban	171313	151936	19377	53216	46682	6534	24373	22700	1673	93724	82554	11170
Mymensingh	1665058	1413430	251628	747681	618026	129655	277299	227191	50108	640078	568213	71865
Rural	1277366	1084169	193197	682367	562319	120048	202908	166544	36364	392091	355306	36785
Urban	387692	329261	58431	65314	55707	9607	74391	60647	13744	247987	212907	35080
Netrakona	614408	533981	80427	375140	318839	56301	49724	46091	3633	189544	169051	20493
Rural	517774	450024	67750	351849	298775	53074	40345	37212	3133	125580	114037	11543
Urban	96634	83957	12677	23291	20064	3227	9379	8879	500	63964	55014	8950
Sherpur	421813	359691	62122	239844	197955	41889	34109	30452	3657	147860	131284	16576
Rural	317091	269521	47570	205213	168755	36458	24386	21664	2722	87492	79102	8390
Urban	104722	90170	14552	34631	29200	5431	9723	8788	935	60368	52182	8186
Rajshahi Division	**6150661**	**5367890**	**782771**	**3138117**	**2655195**	**482922**	**652539**	**592731**	**59808**	**2360005**	**2119964**	**240041**
Rural	4697778	4100434	597344	2821320	2381724	439596	456305	414970	41335	1420153	1303740	116413
Urban	1452883	1267456	185427	316797	273471	43326	196234	177761	18473	939852	816224	123628
Bogura	1129241	982363	146878	539076	452649	86427	133576	122147	11429	456589	407567	49022
Rural	836691	727106	109585	483630	404167	79463	89944	82044	7900	263117	240895	22222
Urban	292550	255257	37293	55446	48482	6964	43632	40103	3529	193472	166672	26800
Joypurhat	279340	243644	35696	153320	131077	22243	16359	15324	1035	109661	97243	12418
Rural	211699	184671	27028	135024	114683	20341	11270	10538	732	65405	59450	5955
Urban	67641	58973	8668	18296	16394	1902	5089	4786	303	44256	37793	6463
Naogaon	846574	738695	107879	520882	444420	76462	48247	44187	4060	277445	250088	27357
Rural	717254	627172	90082	491672	420315	71357	37185	34004	3181	188397	172853	15544
Urban	129320	111523	17797	29210	24105	5105	11062	10183	879	89048	77235	11813
Natore	572181	503188	68993	329490	285461	44029	42788	37876	4912	199903	179851	20052
Rural	462389	406171	56218	299506	258730	40776	33015	28838	4177	129868	118603	11265
Urban	109792	97017	12775	29984	26731	3253	9773	9038	735	70035	61248	8787
Chapainababganj	532134	458047	74087	283372	227815	55557	40127	37861	2266	208635	192371	16264
Rural	400437	344972	55465	242027	196964	45063	27474	25993	1481	130936	122015	8921
Urban	131697	113075	18622	41345	30851	10494	12653	11868	785	77699	70356	7343
Pabna	883186	776325	106861	419310	356794	62516	140502	127124	13378	323374	292407	30967
Rural	688990	605052	83938	377186	319086	58100	98297	89485	8812	213507	196481	17026
Urban	194196	171273	22923	42124	37708	4416	42205	37639	4566	109867	95926	13941
Rajshahi	920624	804593	116031	445394	383806	61588	64601	58612	5989	410629	362175	48454
Rural	593700	518907	74793	381960	325228	56732	34953	32002	2951	176787	161677	15110
Urban	326924	285686	41238	63434	58578	4856	29648	26610	3038	233842	200498	33344
Sirajganj	987381	861035	126346	447273	373173	74100	166339	149600	16739	373769	338262	35507

District & Location	Total			Agriculture			Industry			Service		
	Total	Male	Female	Total	Male	Female	Total	Male	Female	Total	Male	Female
1	2	3	4	5	6	7	8	9	10	11	12	13
Rural	786618	686383	100235	410315	342551	67764	124167	112066	12101	252136	231766	20370
Urban	200763	174652	26111	36958	30622	6336	42172	37534	4638	121633	106496	15137
Rangpur Division	**5084304**	**4399563**	**684741**	**2794328**	**2362095**	**432233**	**477409**	**420109**	**57300**	**1812567**	**1617359**	**195208**
Rural	3966764	3431886	534878	2481947	2095252	386695	346905	301748	45157	1137912	1034886	103026
Urban	1117540	967677	149863	312381	266843	45538	130504	118361	12143	674655	582473	92182
Dinajpur	1007929	867518	140411	545538	462685	82853	95455	82889	12566	366936	321944	44992
Rural	817273	704320	112953	504858	427302	77556	73021	62527	10494	239394	214491	24903
Urban	190656	163198	27458	40680	35383	5297	22434	20362	2072	127542	107453	20089
Gaibandha	689911	599273	90638	391477	327525	63952	63590	59197	4393	234844	212551	22293
Rural	581210	505386	75824	356746	298449	58297	54141	50381	3760	170323	156556	13767
Urban	108701	93887	14814	34731	29076	5655	9449	8816	633	64521	55995	8526
Kurigram	639653	556763	82890	399067	337447	61620	63795	59350	4445	176791	159966	16825
Rural	500246	434609	65637	339974	287050	52924	46900	43532	3368	113372	104027	9345
Urban	139407	122154	17253	59093	50397	8696	16895	15818	1077	63419	55939	7480
Lalmonirhat	410864	358643	52221	240235	205089	35146	42634	38747	3887	127995	114807	13188
Rural	325811	284635	41176	205663	175816	29847	33125	29894	3231	87023	78925	8098
Urban	85053	74008	11045	34572	29273	5299	9509	8853	656	40972	35882	5090
Nilphamari	615291	523678	91613	299916	254037	45879	78945	57619	21326	236430	212022	24408
Rural	460254	389404	70850	258706	218841	39865	59037	41327	17710	142511	129236	13275
Urban	155037	134274	20763	41210	35196	6014	19908	16292	3616	93919	82786	11133
Panchagarh	362451	305443	57008	210971	168827	42144	19656	18292	1364	131824	118324	13500
Rural	303935	255947	47988	192709	154428	38281	15640	14563	1077	95586	86956	8630
Urban	58516	49496	9020	18262	14399	3863	4016	3729	287	36238	31368	4870
Rangpur	903941	789900	114041	442316	378152	64164	88191	80384	7807	373434	331364	42070
Rural	610625	533708	76917	383890	326775	57115	46811	42354	4457	179924	164579	15345
Urban	293316	256192	37124	58426	51377	7049	41380	38030	3350	193510	166785	26725
Thakurgaon	454264	398345	55919	264808	228333	36475	25143	23631	1512	164313	146381	17932
Rural	367410	323877	43533	239401	206591	32810	18230	17170	1060	109779	100116	9663
Urban	86854	74468	12386	25407	21742	3665	6913	6461	452	54534	46265	8269
Sylhet Division	**2937048**	**2448432**	**488616**	**1336811**	**1029569**	**307242**	**376844**	**315010**	**61834**	**1223393**	**1103853**	**119540**
Rural	2363856	1956357	407499	1230960	948096	282864	315124	258438	56686	817772	749823	67949
Urban	573192	492075	81117	105851	81473	24378	61720	56572	5148	405621	354030	51591
Habiganj	643753	537187	106566	309028	245466	63562	111467	90130	21337	223258	201591	21667
Rural	549856	455982	93874	287190	228063	59127	100830	80437	20393	161836	147482	14354
Urban	93897	81205	12692	21838	17403	4435	10637	9693	944	61422	54109	7313
Moulvibazar	614301	493399	120902	239984	177032	62952	109856	78511	31345	264461	237856	26605
Rural	529826	422423	107403	224035	165113	58922	99405	70391	29014	206386	186919	19467
Urban	84475	70976	13499	15949	11919	4030	10451	8120	2331	58075	50937	7138
Sunamganj	688805	589492	99313	435787	357992	77795	50684	47892	2792	202334	183608	18726
Rural	583790	498101	85689	400379	328849	71530	40013	37718	2295	143398	131534	11864
Urban	105015	91391	13624	35408	29143	6265	10671	10174	497	58936	52074	6862
Sylhet	990189	828354	161835	352012	249079	102933	104837	98477	6360	533340	480798	52542
Rural	700384	579851	120533	319356	226071	93285	74876	69892	4984	306152	283888	22264
Urban	289805	248503	41302	32656	23008	9648	29961	28585	1376	227188	196910	30278

Table P23 Population Aged 15-24 Years Not in Education, Employment, and Training (NEET) by Sex, District and Location, 2022

(In Percent)

District & Age	Total			Rural			Urban		
	Total	Male	Female	Total	Male	Female	Total	Male	Female
1	2	3	4	5	6	7	8	9	10
National	**34.26**	**13.28**	**52.76**	**36.96**	**14.64**	**56.05**	**28.96**	**10.74**	**46.03**
15-19	26.14	14.26	37.43	28.00	15.55	39.62	22.21	11.62	32.67
20-24	43.23	12.11	68.52	47.38	13.47	73.61	35.69	9.81	58.70
Barishal Division	**35.60**	**14.12**	**53.67**	**36.96**	**14.83**	**55.32**	**31.77**	**12.18**	**48.91**
15-19	25.37	14.42	35.62	26.47	15.22	36.88	22.14	12.14	31.84
20-24	47.71	13.72	72.89	49.65	14.29	75.33	42.50	12.22	66.12
Barguna	35.95	15.71	53.38	36.96	16.24	55.01	32.67	13.98	48.22
15-19	25.44	15.23	35.17	26.39	15.83	36.58	22.38	13.27	30.73
20-24	49.01	16.39	73.73	50.11	16.81	75.58	45.45	14.97	67.88
Barishal	33.17	14.35	49.36	35.21	15.59	51.59	28.87	11.86	44.47
15-19	23.23	14.62	31.36	24.42	15.72	32.52	20.47	12.13	28.59
20-24	44.60	14.00	68.23	48.44	15.40	72.50	37.32	11.57	59.51
Bhola	39.61	12.53	61.35	40.87	13.11	62.89	36.36	11.06	57.29
15-19	29.14	13.90	43.08	30.51	14.74	44.75	25.59	11.81	38.66
20-24	51.90	10.64	80.24	53.05	10.88	81.76	48.94	10.03	76.30
Jhalokati	33.19	14.73	48.41	34.22	15.37	49.32	30.61	13.23	46.02
15-19	21.00	13.37	28.25	21.88	14.21	28.85	18.80	11.44	26.62
20-24	48.51	16.78	70.30	49.62	17.06	71.80	45.68	16.08	66.45
Patuakhali	35.70	13.69	54.16	36.58	14.01	55.50	31.93	12.32	48.46
15-19	26.27	14.25	37.37	27.10	14.74	38.46	22.62	12.10	32.51
20-24	46.87	12.94	72.28	47.98	13.03	74.18	42.34	12.61	64.51
Pirojpur	35.34	15.11	52.80	36.37	15.68	53.90	31.48	13.06	48.46
15-19	25.06	14.97	34.68	25.94	15.66	35.55	21.72	12.47	31.20
20-24	47.65	15.31	72.39	48.91	15.72	73.87	42.97	13.85	66.68
Chattogram Division	**36.58**	**15.48**	**54.00**	**39.47**	**17.14**	**57.16**	**31.22**	**12.58**	**47.81**
15-19	26.90	16.50	36.22	28.84	18.03	38.27	23.10	13.62	32.06
20-24	47.70	14.18	72.81	52.18	15.92	77.70	39.88	11.40	63.62
Bandarban	30.44	10.97	49.49	33.09	12.81	52.17	26.96	8.67	45.81
15-19	25.70	13.53	37.75	29.63	16.57	42.16	20.67	9.78	31.90
20-24	35.83	8.02	62.70	36.95	8.53	63.14	34.33	7.36	62.08
Brahmanbaria	41.70	20.19	57.32	43.33	21.75	58.61	35.68	14.79	52.34
15-19	31.64	21.21	40.03	33.23	22.99	41.25	25.76	15.04	35.26
20-24	54.59	18.68	77.44	56.34	19.93	78.92	48.22	14.44	71.78
Chandpur	40.32	18.65	56.44	41.35	19.39	57.34	37.43	16.68	53.83
15-19	27.84	18.60	35.58	28.61	19.38	36.18	25.67	16.46	33.82
20-24	55.02	18.72	78.48	56.48	19.39	79.85	50.97	16.98	74.54
Chattogram	30.38	12.16	46.62	34.00	13.40	52.25	27.39	11.13	41.92
15-19	21.96	13.42	30.05	23.58	14.37	32.42	20.49	12.56	27.93
20-24	39.23	10.74	62.99	46.08	12.18	73.47	34.06	9.68	54.87
Cumilla	39.01	17.03	55.52	40.47	17.94	56.88	33.55	13.92	50.11
15-19	27.31	17.22	35.89	28.29	18.08	36.77	23.57	14.08	32.32
20-24	53.02	16.77	76.46	55.28	17.73	78.45	44.88	13.72	68.65
Cox's Bazar	35.76	13.22	57.10	36.74	13.81	57.98	34.50	12.49	55.95
15-19	28.94	15.57	42.03	29.76	16.30	42.83	27.86	14.61	40.97
20-24	43.98	10.28	74.65	45.52	10.51	76.07	42.12	10.01	72.85
Feni	36.92	15.55	55.05	39.26	17.17	56.86	31.72	12.30	50.62
15-19	24.21	14.40	33.68	25.82	15.92	34.78	20.68	11.41	31.01
20-24	52.12	17.15	77.46	55.10	18.88	79.89	45.33	13.58	71.45
Khagrachhari	35.31	14.09	54.84	37.08	15.53	56.91	32.97	12.19	52.09
15-19	27.53	16.04	38.23	29.65	17.86	40.69	24.76	13.64	35.04
20-24	43.83	11.93	72.79	45.11	12.96	74.14	42.10	10.56	70.96
Lakshmipur	42.16	17.73	60.75	43.17	18.25	61.80	39.13	16.23	57.49
15-19	31.38	18.86	42.09	32.55	19.57	43.46	27.82	16.78	37.79
20-24	55.15	16.15	80.87	56.04	16.39	81.72	52.51	15.47	78.29
Noakhali	41.64	18.62	59.89	42.92	19.31	61.28	35.95	15.69	53.40
15-19	31.31	19.37	41.69	32.57	20.26	43.09	25.57	15.45	35.00

District & Age	Total			Rural			Urban		
	Total	Male	Female	Total	Male	Female	Total	Male	Female
1	2	3	4	5	6	7	8	9	10
20-24	53.34	17.67	78.80	54.75	18.09	80.31	47.22	15.96	71.88
Rangamati	31.11	13.42	49.30	34.17	15.05	53.74	27.96	11.75	44.70
15-19	24.26	15.01	33.87	27.21	16.78	38.16	21.12	13.10	29.35
20-24	38.42	11.71	65.57	41.83	13.09	70.46	35.01	10.36	60.60
Dhaka Division	**30.81**	**11.67**	**48.32**	**34.92**	**13.88**	**52.92**	**26.64**	**9.58**	**43.33**
15-19	24.66	13.17	35.69	27.26	15.24	38.36	21.73	10.94	32.55
20-24	36.84	10.12	60.14	43.21	12.27	67.59	30.98	8.34	52.63
Dhaka	25.44	8.89	42.49	28.64	10.02	45.06	24.44	8.57	41.60
15-19	21.13	10.21	32.65	24.77	12.28	36.23	19.97	9.62	31.40
20-24	29.06	7.75	50.57	31.91	8.02	52.30	28.16	7.67	49.96
Faridpur	38.03	15.04	57.10	40.22	16.16	59.88	31.49	11.80	48.55
15-19	28.93	16.35	40.34	30.89	17.79	42.57	22.91	12.08	33.29
20-24	48.26	13.41	74.36	50.85	14.10	78.04	40.76	11.45	63.48
Gazipur	26.37	9.55	40.73	29.47	10.96	45.21	24.87	8.87	38.56
15-19	23.21	12.10	32.68	24.02	12.69	33.92	22.78	11.77	32.02
20-24	28.92	7.50	47.23	34.54	9.29	55.43	26.45	6.73	43.54
Gopalganj	32.82	12.74	51.32	34.61	13.63	53.67	26.56	9.76	42.83
15-19	24.54	13.32	35.76	25.49	13.92	37.10	20.72	10.89	30.42
20-24	42.58	11.99	68.15	46.09	13.21	72.42	32.04	8.68	54.28
Kishoreganj	37.75	17.16	54.77	39.16	18.25	56.47	34.18	14.42	50.49
15-19	29.33	18.84	38.78	30.77	20.24	40.30	25.66	15.29	34.95
20-24	48.18	14.84	72.90	49.61	15.49	74.87	44.61	13.24	67.98
Madaripur	37.32	17.12	53.16	37.99	17.53	53.98	35.24	15.86	50.58
15-19	26.85	17.73	34.88	27.53	18.35	35.58	24.65	15.78	32.59
20-24	50.32	16.25	73.41	51.23	16.34	74.80	47.60	15.96	69.25
Manikganj	36.03	14.77	53.96	37.09	15.30	55.56	30.13	11.78	45.17
15-19	27.24	14.99	38.66	28.22	15.62	40.04	21.73	11.41	31.02
20-24	46.45	14.47	70.37	47.64	14.87	72.25	39.91	12.26	60.16
Munshiganj	37.86	16.53	56.10	38.52	17.16	56.50	35.04	13.96	54.34
15-19	27.46	16.28	37.96	27.72	16.66	38.03	26.31	14.65	37.63
20-24	50.00	16.85	75.41	51.25	17.81	76.18	44.82	13.14	72.01
Narayanganj	31.48	10.03	50.95	31.62	9.87	51.49	31.27	10.26	50.16
15-19	25.58	11.97	38.20	25.95	11.99	38.94	25.03	11.94	37.12
20-24	37.31	8.06	63.32	37.26	7.72	63.78	37.39	8.56	62.66
Narsingdi	35.76	14.85	54.27	36.72	15.61	55.09	32.95	12.68	51.83
15-19	27.34	16.29	37.95	28.11	17.16	38.53	25.02	13.76	36.19
20-24	45.57	13.00	71.75	46.84	13.60	72.85	41.95	11.37	68.44
Rajbari	35.69	12.52	55.09	36.63	12.70	56.65	30.52	11.50	46.51
15-19	25.17	12.54	36.91	25.99	12.87	38.17	20.56	10.72	29.78
20-24	47.96	12.48	74.22	49.15	12.48	76.25	41.62	12.48	63.33
Shariatpur	38.61	17.86	55.02	39.28	18.25	55.74	36.47	16.68	52.70
15-19	28.38	19.05	36.40	29.21	19.70	37.33	25.73	16.99	33.38
20-24	50.71	16.30	75.35	51.32	16.30	75.93	48.81	16.29	73.50
Tangail	35.90	14.37	54.39	37.52	15.12	56.63	30.76	12.01	47.14
15-19	26.25	13.39	38.69	27.57	14.13	40.56	22.01	11.03	32.69
20-24	47.38	15.72	70.91	49.36	16.49	73.54	41.08	13.32	62.42
Khulna Division	**34.92**	**11.29**	**56.43**	**36.31**	**11.67**	**58.69**	**30.95**	**10.19**	**49.96**
15-19	26.54	11.92	40.72	27.75	12.37	42.63	22.98	10.59	35.08
20-24	44.04	10.55	72.52	45.80	10.84	75.43	39.21	9.76	64.47
Bagerhat	35.66	13.89	55.29	35.77	13.92	55.80	35.32	13.78	53.79
15-19	27.01	14.85	38.71	27.00	14.74	38.98	27.05	15.18	37.92
20-24	44.95	12.78	72.01	45.26	12.97	72.90	44.00	12.20	69.41
Chuadanga	36.67	10.28	60.52	37.36	10.23	62.19	34.58	10.43	55.57
15-19	28.70	11.58	44.99	29.56	11.67	46.76	26.00	11.28	39.61
20-24	45.61	8.74	77.03	46.18	8.51	78.79	43.90	9.44	71.93
Jashore	35.21	10.97	57.38	36.75	11.58	59.41	30.54	9.18	50.99
15-19	27.21	11.96	41.89	28.42	12.55	43.57	23.29	10.08	36.38
20-24	43.79	9.85	73.15	45.93	10.43	75.93	37.64	8.28	64.83
Jhenaidah	33.95	10.35	55.89	34.86	10.55	57.53	30.66	9.64	49.98

District & Age	Total			Rural			Urban		
	Total	Male	Female	Total	Male	Female	Total	Male	Female
1	2	3	4	5	6	7	8	9	10
15-19	25.67	10.84	40.16	26.75	11.18	41.90	21.84	9.61	33.91
20-24	43.05	9.80	72.33	43.68	9.82	73.82	40.68	9.69	66.94
Khulna	31.91	10.73	51.72	35.09	11.52	56.84	27.79	9.72	44.99
15-19	24.53	11.54	37.34	27.51	12.67	41.75	20.58	10.08	31.30
20-24	39.12	9.90	65.07	42.65	10.34	71.31	34.65	9.36	57.17
Kushtia	33.52	10.23	54.53	34.86	10.44	56.81	28.88	9.49	46.60
15-19	24.37	10.29	38.21	25.49	10.57	40.12	20.35	9.30	31.32
20-24	44.46	10.14	72.36	46.30	10.26	75.36	38.44	9.73	62.32
Magura	34.64	11.82	55.84	35.88	12.34	57.71	29.65	9.73	48.24
15-19	25.11	11.78	38.72	26.06	12.42	40.03	21.23	9.17	33.40
20-24	45.76	11.87	73.92	47.37	12.23	76.38	39.31	10.43	63.94
Meherpur	37.60	12.19	59.61	38.46	12.51	61.15	34.64	11.07	54.42
15-19	28.98	12.30	44.45	30.05	12.79	46.13	25.23	10.53	38.63
20-24	47.90	12.06	76.54	48.60	12.14	78.15	45.54	11.76	71.27
Narail	36.61	13.10	56.90	37.44	13.48	58.02	33.71	11.81	52.94
15-19	26.76	12.92	39.93	27.39	13.24	40.80	24.56	11.77	36.84
20-24	48.47	13.35	75.40	49.58	13.79	76.81	44.61	11.85	70.42
Satkhira	37.67	11.79	60.91	38.44	12.08	62.30	34.62	10.65	55.51
15-19	29.31	12.58	45.21	30.02	12.95	46.38	26.44	11.03	40.59
20-24	46.47	10.92	76.58	47.38	11.09	78.30	42.96	10.24	70.00
Mymensingh Division	**35.52**	**14.43**	**53.40**	**37.23**	**15.35**	**55.55**	**30.18**	**11.65**	**46.54**
15-19	26.39	15.20	37.08	27.77	16.28	38.64	22.02	11.86	32.02
20-24	46.48	13.35	70.77	48.71	14.03	73.67	39.68	11.38	61.67
Jamalpur	34.73	14.06	52.42	35.36	14.44	53.37	33.04	13.02	49.91
15-19	24.84	13.77	35.63	25.28	14.13	36.30	23.65	12.79	33.86
20-24	47.52	14.48	71.35	48.53	14.92	72.63	44.86	13.35	67.94
Mymensingh	35.36	14.33	53.19	37.64	15.53	55.95	28.75	11.01	44.82
15-19	26.72	15.45	37.36	28.51	16.88	39.22	21.40	11.36	31.57
20-24	45.20	12.88	69.41	48.21	13.74	73.39	36.74	10.58	57.75
Netrakona	36.56	15.47	54.40	37.95	16.20	56.16	29.54	11.87	45.25
15-19	27.20	16.79	37.21	28.45	17.70	38.73	20.88	12.23	29.44
20-24	48.20	13.55	73.14	49.77	14.00	75.12	40.28	11.37	62.79
Sherpur	35.84	13.80	54.35	37.22	14.51	56.24	31.95	11.85	49.04
15-19	26.31	14.10	38.10	27.58	14.89	39.88	22.78	11.89	33.15
20-24	47.82	13.35	72.10	49.35	13.93	73.91	43.52	11.78	66.90
Rajshahi Division	**34.34**	**10.81**	**55.90**	**36.37**	**11.48**	**58.84**	**28.57**	**8.94**	**47.32**
15-19	26.07	10.89	41.06	27.73	11.60	43.51	21.15	8.83	33.68
20-24	43.77	10.70	71.57	46.46	11.33	75.33	36.48	9.07	61.00
Bogura	34.13	11.43	55.32	36.49	12.48	58.32	28.14	8.85	47.33
15-19	26.06	11.22	41.00	28.07	12.25	43.70	20.80	8.63	33.68
20-24	43.46	11.68	70.62	46.37	12.79	74.12	36.27	9.10	61.49
Joypurhat	35.09	13.44	54.47	37.24	14.47	57.61	28.55	10.30	44.89
15-19	25.27	11.65	38.09	27.19	12.55	41.04	19.37	8.84	29.13
20-24	46.42	15.64	72.42	48.84	16.83	75.71	39.07	12.06	62.32
Naogaon	38.09	13.31	60.33	39.56	13.99	62.32	30.51	9.90	49.78
15-19	28.87	12.76	44.41	30.35	13.46	46.47	21.36	9.25	33.62
20-24	48.29	13.98	76.73	49.70	14.62	78.62	40.87	10.70	66.65
Natore	35.77	10.96	58.19	36.77	11.37	59.73	31.76	9.32	51.99
15-19	27.09	11.01	42.72	27.98	11.40	44.13	23.48	9.42	37.00
20-24	45.66	10.90	74.56	46.84	11.33	76.30	40.99	9.20	67.63
Chapainababganj	38.47	11.24	61.30	39.54	11.35	63.26	35.46	10.93	55.83
15-19	31.38	12.08	48.51	32.90	12.71	50.82	27.05	10.27	41.94
20-24	46.42	10.25	74.86	47.01	9.72	76.52	44.74	11.72	70.27
Pabna	33.97	10.64	55.12	35.28	10.90	57.23	29.58	9.78	47.92
15-19	25.35	11.27	39.37	26.42	11.67	41.05	21.66	9.90	33.50
20-24	44.16	9.81	71.99	45.94	9.86	74.81	38.41	9.63	62.69
Rajshahi	30.24	8.58	51.60	34.76	9.50	58.68	24.20	7.40	41.68
15-19	23.59	8.66	38.78	26.75	9.47	43.69	18.87	7.50	31.12
20-24	36.99	8.49	64.20	43.67	9.53	74.80	28.97	7.31	50.83

District & Age	Total			Rural			Urban		
	Total	Male	Female	Total	Male	Female	Total	Male	Female
1	2	3	4	5	6	7	8	9	10
Sirajganj	32.56	9.53	53.69	33.56	9.70	55.38	28.99	8.94	47.61
15-19	23.63	9.98	37.72	24.53	10.25	39.30	20.35	8.99	32.01
20-24	43.79	8.88	71.37	45.01	8.88	73.22	39.53	8.88	64.73
Rangpur Division	**33.99**	**12.32**	**53.43**	**35.51**	**12.90**	**55.62**	**29.08**	**10.50**	**46.25**
15-19	24.69	12.22	36.98	25.97	12.88	38.74	20.49	10.10	31.07
20-24	45.28	12.46	71.55	47.18	12.93	74.35	39.25	11.02	62.51
Dinajpur	32.44	10.82	52.46	34.20	11.41	55.03	25.66	8.60	42.25
15-19	23.80	10.55	36.77	25.27	11.17	38.85	18.00	8.22	28.22
20-24	42.55	11.16	69.79	44.73	11.72	73.13	34.33	9.06	56.95
Gaibandha	35.40	13.14	54.19	36.24	13.38	55.47	31.07	11.89	47.48
15-19	25.34	12.79	37.42	26.08	13.07	38.60	21.54	11.35	31.36
20-24	48.31	13.68	72.94	49.19	13.87	74.20	43.62	12.71	66.18
Kurigram	37.96	14.91	58.35	39.18	15.66	59.98	33.77	12.34	52.75
15-19	28.94	15.29	42.45	30.25	16.27	44.11	24.42	11.89	36.78
20-24	48.80	14.40	75.37	49.92	14.83	76.98	44.97	12.94	69.86
Lalmonirhat	34.47	13.79	53.89	35.11	14.04	55.22	32.06	12.79	49.01
15-19	25.70	14.24	37.19	26.34	14.60	38.31	23.24	12.82	33.07
20-24	45.30	13.18	73.07	45.94	13.29	74.68	42.88	12.75	67.22
Nilphamari	32.73	11.51	51.44	33.44	11.58	52.62	30.73	11.32	48.11
15-19	23.79	11.65	35.54	24.52	11.89	36.68	21.71	10.98	32.27
20-24	43.65	11.32	69.07	44.37	11.16	70.34	41.66	11.77	65.50
Panchagarh	35.14	11.73	55.73	35.63	11.82	56.69	32.65	11.28	50.91
15-19	25.08	11.61	38.01	25.54	11.69	38.90	22.77	11.22	33.56
20-24	47.10	11.89	75.01	47.61	11.99	76.04	44.47	11.36	69.87
Rangpur	31.75	11.78	49.87	34.98	13.22	53.90	26.38	9.54	42.79
15-19	22.51	11.44	33.70	24.83	12.90	36.44	18.43	9.03	28.62
20-24	43.17	12.26	67.65	48.10	13.70	73.90	35.50	10.19	57.30
Thakurgaon	34.26	11.79	54.85	35.67	12.29	57.01	28.49	9.74	45.90
15-19	23.68	11.15	36.25	24.77	11.72	37.78	19.22	8.87	29.90
20-24	46.63	12.62	74.65	48.38	13.03	77.52	39.41	10.90	62.79
Sylhet Division	**37.97**	**19.57**	**54.25**	**39.15**	**20.51**	**55.44**	**32.97**	**15.70**	**49.03**
15-19	30.95	21.75	39.66	32.06	22.86	40.69	25.97	16.92	34.94
20-24	46.31	16.76	70.42	47.77	17.40	72.13	40.52	14.30	63.35
Habiganj	39.14	18.53	56.40	40.03	19.09	57.53	34.10	15.33	49.94
15-19	32.64	21.56	42.50	33.71	22.45	43.70	26.48	16.52	35.49
20-24	46.94	14.61	72.10	47.65	14.75	73.25	42.97	13.83	65.69
Moulvibazar	36.36	17.38	52.36	36.95	17.77	53.10	32.70	15.01	47.84
15-19	28.01	18.92	36.41	28.64	19.40	37.14	24.00	15.92	31.69
20-24	46.42	15.30	69.87	47.11	15.55	70.87	42.40	13.87	64.03
Sunamganj	40.91	21.93	57.90	41.54	22.29	58.85	37.35	19.88	52.65
15-19	34.73	24.98	44.09	35.52	25.60	45.11	30.13	21.25	38.32
20-24	48.59	17.82	73.85	49.10	17.75	74.82	45.83	18.18	68.62
Sylhet	36.26	19.70	51.63	38.14	21.67	53.00	31.08	14.55	47.67
15-19	29.04	21.19	36.77	30.48	23.11	37.56	24.74	15.72	34.30
20-24	44.52	17.89	67.61	47.27	19.82	70.24	37.53	13.30	60.51

Table P24 Population having Mobile Phone for Own Use by Sex, District and Location, 2022

District	Total			Rural			Urban		
	Total	Male	Female	Total	Male	Female	Total	Male	Female
1	2	3	4	5	6	7	8	9	10
5 Years and above									
National	**55.89**	**66.53**	**45.53**	**52.48**	**64.36**	**41.26**	**63.21**	**70.95**	**55.14**
Barishal Division	**56.39**	**64.74**	**48.51**	**55.03**	**63.82**	**46.86**	**60.41**	**67.41**	**53.51**
Barguna	57.69	66.85	48.95	56.65	66.30	47.48	61.17	68.69	53.95
Barishal	57.73	65.49	50.39	55.44	63.74	47.82	62.96	69.32	56.55
Bhola	51.80	60.91	43.16	50.67	59.98	41.93	54.76	63.28	46.40
Jhalokati	59.09	64.95	53.76	58.20	64.39	52.66	61.38	66.36	56.66
Patuakhali	56.36	65.75	47.47	55.37	65.17	46.17	60.62	68.21	53.25
Pirojpur	58.18	65.83	51.00	57.07	65.11	49.61	62.63	68.61	56.71
Chattogram Division	**55.51**	**61.97**	**49.56**	**53.04**	**59.55**	**47.29**	**60.29**	**66.36**	**54.23**
Bandarban	49.59	60.55	37.99	44.55	56.89	31.99	56.85	65.58	47.08
Brahmanbaria	49.48	55.30	44.53	48.28	54.34	43.20	54.04	58.77	49.76
Chandpur	55.92	60.53	51.97	55.18	59.65	51.43	57.99	62.86	53.54
Chattogram	61.07	67.32	54.90	56.42	63.14	50.10	65.08	70.76	59.22
Cumilla	54.27	59.44	49.84	53.38	58.67	48.95	57.70	62.23	53.42
Cox's Bazar	49.63	60.05	38.89	47.50	58.27	36.67	52.36	62.26	41.82
Feni	56.87	61.43	52.84	55.94	60.84	51.80	59.06	62.71	55.47
Khagrachhari	56.19	65.94	46.45	53.62	64.35	43.00	59.77	68.12	51.29
Lakshmipur	53.66	59.17	48.85	52.94	58.44	48.22	55.83	61.25	50.82
Noakhali	53.56	60.16	47.63	52.72	59.56	46.68	57.31	62.76	52.06
Rangamati	57.91	67.48	47.74	54.25	64.80	43.17	61.90	70.37	52.79
Dhaka Division	**62.07**	**70.59**	**53.26**	**56.40**	**66.39**	**46.79**	**68.38**	**74.93**	**61.05**
Dhaka	71.16	76.85	64.54	66.29	73.79	58.27	72.67	77.74	66.60
Faridpur	54.34	64.79	44.58	52.62	63.84	42.25	59.76	67.70	52.08
Gazipur	66.59	74.87	57.58	61.80	71.21	52.23	69.23	76.78	60.70
Gopalganj	54.90	64.04	46.19	53.18	62.63	44.31	61.67	69.43	53.90
Kishoreganj	47.47	58.31	37.55	45.66	57.16	35.21	52.20	61.31	43.74
Madaripur	56.38	63.86	49.69	55.15	62.73	48.44	60.18	67.28	53.63
Manikganj	56.82	68.28	46.24	55.77	67.82	44.68	62.89	70.90	55.34
Munshiganj	59.29	65.56	53.44	59.00	64.98	53.48	60.62	68.11	53.26
Narayanganj	61.76	70.27	52.66	60.26	69.41	50.48	63.94	71.52	55.84
Narsingdi	53.12	62.53	44.16	51.53	61.18	42.53	57.86	66.39	49.21
Rajbari	52.16	65.62	39.38	50.71	64.97	37.20	60.24	69.20	51.58
Shariatpur	55.94	64.53	48.10	54.66	63.62	46.57	59.99	67.31	53.06
Tangail	56.14	67.28	45.88	54.92	66.81	44.08	60.28	68.81	52.15
Khulna Division	**55.90**	**68.75**	**43.36**	**53.83**	**67.87**	**40.21**	**62.17**	**71.39**	**53.01**
Bagerhat	57.46	67.73	47.35	56.82	67.52	46.25	59.51	68.41	50.82
Chuadanga	52.31	67.91	37.26	50.24	67.09	33.92	58.75	70.48	47.56
Jashore	56.50	69.09	44.20	54.52	68.19	41.33	62.96	71.94	53.81
Jhenaidah	55.29	69.42	41.43	53.67	69.00	38.69	61.31	70.97	51.72
Khulna	60.02	71.07	48.90	55.95	69.40	42.53	65.87	73.46	58.15
Kushtia	53.33	67.28	39.94	51.08	66.25	36.60	61.59	71.01	52.36
Magura	53.13	66.40	40.33	51.48	65.65	37.88	60.13	69.53	50.86
Meherpur	53.56	68.00	40.22	51.88	67.23	37.77	59.32	70.63	48.71
Narail	54.18	64.01	44.97	52.76	63.09	43.16	59.14	67.18	51.38
Satkhira	56.77	70.49	43.24	55.72	70.11	41.55	61.06	72.06	50.14
Mymensingh Division	**49.92**	**62.60**	**37.85**	**48.12**	**61.68**	**35.34**	**56.07**	**65.68**	**46.61**
Jamalpur	49.87	63.04	37.50	48.68	62.47	35.77	53.24	64.66	42.43
Mymensingh	51.11	63.27	39.44	48.90	62.16	36.38	58.40	66.81	49.93
Netrakona	48.73	60.94	37.09	47.22	60.18	34.95	56.83	64.95	48.80
Sherpur	47.18	61.80	33.39	45.66	61.08	31.20	51.80	63.96	40.10
Rajshahi Division	**54.30**	**68.99**	**39.96**	**52.07**	**68.18**	**36.46**	**61.37**	**71.51**	**51.25**
Bogura	56.88	70.04	43.98	54.48	69.23	40.23	63.78	72.30	55.08
Joypurhat	56.43	70.67	42.59	54.50	69.98	39.50	62.73	72.90	52.75
Naogaon	54.43	70.68	38.68	52.98	70.34	36.23	62.66	72.56	52.79
Natore	53.94	69.95	38.36	52.25	69.32	35.65	61.05	72.59	49.78
Chapainababganj	52.43	65.59	40.25	50.79	65.17	37.42	57.18	66.83	48.38

District	Total			Rural			Urban		
	Total	Male	Female	Total	Male	Female	Total	Male	Female
1	2	3	4	5	6	7	8	9	10
Pabna	53.33	67.70	39.13	51.44	66.79	36.36	59.98	70.84	49.00
Rajshahi	56.88	72.29	41.49	52.30	70.90	34.02	64.42	74.53	54.05
Sirajganj	50.41	65.30	35.83	48.97	64.77	33.54	56.04	67.36	44.81
Rangpur Division	**51.84**	**66.86**	**37.18**	**50.23**	**66.40**	**34.52**	**57.53**	**68.44**	**46.66**
Dinajpur	53.93	68.90	38.96	52.13	68.57	35.73	61.52	70.28	52.65
Gaibandha	51.84	65.44	39.23	50.84	65.04	37.71	57.27	67.59	47.53
Kurigram	51.68	66.68	37.26	50.66	66.30	35.66	55.33	68.03	43.02
Lalmonirhat	50.87	66.70	35.10	49.99	66.50	33.52	54.28	67.48	41.23
Nilphamari	50.18	64.35	36.24	48.60	63.76	33.74	54.80	66.08	43.60
Panchagarh	48.75	66.28	31.38	47.47	65.93	29.17	55.42	68.09	42.86
Rangpur	53.01	67.04	39.34	50.22	66.08	35.11	58.74	68.95	48.33
Thakurgaon	50.62	68.52	32.73	48.89	68.22	29.61	58.16	69.82	46.38
Sylhet Division	**47.56**	**59.69**	**36.10**	**45.57**	**58.16**	**33.81**	**56.04**	**66.05**	**46.13**
Habiganj	46.78	58.45	35.92	45.47	57.53	34.25	54.16	63.53	45.32
Moulvibazar	49.06	60.44	38.64	47.83	59.63	37.11	56.55	65.23	48.25
Sunamganj	42.67	57.05	28.91	41.39	56.08	27.36	49.82	62.48	37.63
Sylhet	50.56	61.85	39.72	47.51	59.34	36.43	58.99	68.47	49.23
				15 Years and above					
National	**69.93**	**84.16**	**56.43**	**66.17**	**82.33**	**51.44**	**77.77**	**87.76**	**67.49**
Barishal Division	**71.21**	**83.00**	**60.47**	**69.61**	**82.00**	**58.50**	**75.92**	**85.87**	**66.44**
Barguna	71.39	83.87	59.87	70.07	83.13	58.03	75.85	86.35	66.08
Barishal	72.49	83.43	62.49	69.96	81.73	59.52	78.20	87.05	69.51
Bhola	67.59	80.68	55.59	66.25	79.64	54.13	71.02	83.28	59.41
Jhalokati	73.88	82.90	66.06	72.64	81.98	64.65	77.11	85.24	69.80
Patuakhali	70.93	83.96	59.03	69.78	83.36	57.46	75.91	86.49	65.93
Pirojpur	72.69	83.53	62.87	71.38	82.75	61.21	77.90	86.50	69.66
Chattogram Division	**72.29**	**82.48**	**63.33**	**69.83**	**80.60**	**60.84**	**76.91**	**85.72**	**68.34**
Bandarban	65.85	80.38	50.49	59.69	76.51	42.70	74.49	85.53	62.05
Brahmanbaria	67.63	78.51	59.07	66.22	77.52	57.48	72.89	82.01	65.21
Chandpur	72.15	80.59	65.34	71.15	79.47	64.62	74.91	83.54	67.46
Chattogram	77.07	85.98	68.50	73.07	83.36	63.78	80.36	88.01	72.61
Cumilla	71.42	81.09	63.70	70.29	80.27	62.54	75.78	84.03	68.43
Cox's Bazar	66.59	80.79	52.12	64.31	79.40	49.42	69.46	82.49	55.62
Feni	73.61	82.26	66.46	72.21	81.58	64.84	76.94	83.74	70.61
Khagrachhari	71.54	84.30	58.91	68.48	82.51	54.73	75.74	86.73	64.73
Lakshmipur	70.51	80.20	62.57	69.59	79.28	61.79	73.28	82.85	64.97
Noakhali	70.70	81.61	61.43	69.70	80.95	60.30	75.15	84.43	66.69
Rangamati	72.41	84.29	59.78	68.60	82.06	54.54	76.44	86.62	65.45
Dhaka Division	**76.09**	**86.92**	**65.04**	**70.29**	**83.69**	**57.76**	**82.33**	**90.10**	**73.62**
Dhaka	84.69	91.12	77.15	79.63	88.79	69.91	86.23	91.79	79.52
Faridpur	68.47	82.81	55.53	66.44	81.83	52.73	74.81	85.81	64.49
Gazipur	79.44	89.44	68.62	74.95	86.93	62.97	81.84	90.70	71.84
Gopalganj	69.64	82.39	57.92	67.70	81.06	55.65	77.18	87.34	67.17
Kishoreganj	62.21	78.01	48.41	60.00	76.66	45.54	67.90	81.45	55.90
Madaripur	71.70	83.00	62.08	70.22	81.79	60.51	76.21	86.62	67.00
Manikganj	69.33	84.38	55.89	68.03	83.77	54.01	76.85	87.86	66.81
Munshiganj	74.90	84.28	66.48	74.63	83.91	66.44	76.11	85.87	66.64
Narayanganj	75.94	86.60	64.62	74.34	85.86	62.12	78.24	87.68	68.23
Narsingdi	67.92	81.23	55.72	66.04	79.85	53.69	73.48	85.08	62.00
Rajbari	64.85	82.58	48.51	63.08	81.84	45.86	74.59	86.63	63.28
Shariatpur	71.62	83.86	60.86	70.15	82.97	59.03	76.23	86.56	66.75
Tangail	69.08	84.11	55.79	67.50	83.43	53.56	74.48	86.36	63.59
Khulna Division	**67.82**	**84.16**	**52.23**	**65.36**	**83.15**	**48.50**	**75.21**	**87.15**	**63.61**
Bagerhat	70.15	83.28	57.45	69.24	82.80	56.06	73.08	84.81	61.86
Chuadanga	63.50	83.25	44.92	60.99	82.30	40.89	71.27	86.21	57.32
Jashore	68.36	84.32	53.10	65.98	83.27	49.67	76.12	87.65	64.60
Jhenaidah	67.20	85.18	49.98	65.18	84.54	46.69	74.71	87.52	62.35
Khulna	71.95	85.67	58.36	67.21	83.73	50.94	78.74	88.43	69.07
Kushtia	65.29	83.27	48.51	62.68	82.22	44.57	74.76	87.05	63.00

District	Total			Rural			Urban		
	Total	Male	Female	Total	Male	Female	Total	Male	Female
1	2	3	4	5	6	7	8	9	10
Magura	65.81	83.19	49.52	63.81	82.33	46.56	74.26	86.81	62.22
Meherpur	63.76	81.93	47.48	61.76	80.96	44.63	70.63	85.25	57.37
Narail	67.69	81.40	55.35	66.03	80.39	53.22	73.42	84.83	62.85
Satkhira	68.08	85.18	51.54	66.82	84.70	49.54	73.22	87.15	59.69
Mymensingh Division	**63.73**	**81.12**	**47.77**	**61.62**	**80.19**	**44.75**	**70.81**	**84.17**	**58.13**
Jamalpur	62.81	80.68	46.69	61.38	80.04	44.60	66.82	82.45	52.60
Mymensingh	65.15	81.71	49.77	62.57	80.60	46.08	73.51	85.17	62.13
Netrakona	63.52	80.92	47.62	61.70	80.10	45.01	73.04	85.16	61.61
Sherpur	60.01	79.84	42.01	58.11	78.95	39.29	65.73	82.45	50.27
Rajshahi Division	**66.30**	**85.06**	**48.47**	**63.67**	**84.24**	**44.28**	**74.58**	**87.58**	**61.87**
Bogura	68.81	85.58	52.84	65.81	84.58	48.24	77.43	88.38	66.47
Joypurhat	66.75	84.29	50.07	64.30	83.33	46.29	74.80	87.41	62.62
Naogaon	65.06	85.33	45.89	63.23	84.87	42.90	75.46	87.92	63.28
Natore	65.22	85.40	46.07	63.19	84.70	42.82	73.73	88.29	59.78
Chapainababganj	66.05	83.79	50.19	64.15	83.38	46.83	71.50	84.99	59.66
Pabna	66.41	84.99	48.48	64.25	84.17	45.18	73.84	87.77	60.03
Rajshahi	67.73	86.68	49.16	62.46	85.32	40.45	76.32	88.85	63.69
Sirajganj	63.63	83.39	44.91	61.96	82.94	42.17	69.99	85.12	55.45
Rangpur Division	**64.45**	**84.03**	**45.85**	**62.54**	**83.60**	**42.65**	**71.12**	**85.52**	**57.17**
Dinajpur	66.07	85.14	47.41	63.86	84.75	43.49	75.28	86.72	63.93
Gaibandha	65.20	83.78	48.69	63.99	83.31	46.86	71.71	86.25	58.60
Kurigram	64.39	84.22	45.96	63.25	83.96	44.06	68.44	85.12	52.74
Lalmonirhat	63.41	83.74	43.56	62.37	83.52	41.66	67.42	84.64	50.83
Nilphamari	63.45	82.21	45.49	61.66	81.72	42.52	68.62	83.62	54.11
Panchagarh	61.55	84.41	39.44	59.94	83.93	36.71	69.88	86.91	53.49
Rangpur	65.13	83.29	47.93	61.85	82.37	42.87	71.79	85.09	58.56
Thakurgaon	62.73	85.61	40.39	60.54	85.18	36.53	72.31	87.48	57.34
Sylhet Division	**62.04**	**79.24**	**46.41**	**59.84**	**77.86**	**43.71**	**71.10**	**84.72**	**57.97**
Habiganj	61.59	78.45	46.55	60.00	77.43	44.50	70.29	84.04	57.88
Moulvibazar	62.52	78.69	48.39	61.07	77.83	46.54	71.26	83.69	59.86
Sunamganj	57.03	77.60	38.08	55.61	76.73	36.20	64.70	82.22	48.34
Sylhet	65.37	81.10	50.75	62.19	79.07	47.00	73.74	86.12	61.20

Table P25 Internet User by Sex, District and Location, 2022

(In Percent)

District	Total			Rural			Urban		
	Total	Male	Female	Total	Male	Female	Total	Male	Female
1	2	3	4	5	6	7	8	9	10
	5 Years and above								
National	**30.69**	**38.04**	**23.52**	**25.73**	**32.75**	**19.11**	**41.30**	**48.80**	**33.47**
Barishal Division	**23.71**	**30.43**	**17.37**	**20.84**	**27.34**	**14.80**	**32.21**	**39.31**	**25.21**
Barguna	24.37	31.25	17.82	22.32	29.05	15.93	31.26	38.60	24.22
Barishal	26.37	33.01	20.09	22.19	28.52	16.37	35.93	42.82	28.99
Bhola	21.41	28.21	14.95	18.88	25.39	12.78	27.98	35.39	20.71
Jhalokati	24.56	30.26	19.39	21.84	27.36	16.90	31.61	37.54	25.99
Patuakhali	20.94	28.19	14.08	18.88	25.98	12.21	29.89	37.66	22.34
Pirojpur	24.58	31.00	18.56	22.28	28.53	16.48	33.78	40.50	27.12
Chattogram Division	**37.37**	**42.60**	**32.55**	**34.79**	**39.42**	**30.70**	**42.36**	**48.38**	**36.35**
Bandarban	23.06	31.07	14.60	15.58	22.36	8.69	33.84	43.03	23.55
Brahmanbaria	38.40	41.97	35.37	37.21	40.64	34.33	42.94	46.80	39.45
Chandpur	36.68	40.41	33.48	35.88	39.29	33.02	38.91	43.41	34.79
Chattogram	41.72	48.05	35.46	36.31	42.43	30.55	46.38	52.67	39.89
Cumilla	40.25	44.23	36.85	39.14	42.90	35.99	44.54	49.01	40.32
Cox's Bazar	28.82	37.15	20.24	25.55	33.42	17.65	33.00	41.80	23.65
Feni	41.51	45.47	38.01	40.15	44.21	36.72	44.70	48.20	41.26
Khagrachhari	23.95	32.44	15.45	18.86	26.57	11.23	31.03	40.51	21.40
Lakshmipur	33.25	37.06	29.92	31.72	35.16	28.76	37.82	42.51	33.49
Noakhali	34.09	38.76	29.90	32.48	37.08	28.41	41.34	46.01	36.85
Rangamati	26.97	34.23	19.27	20.59	27.29	13.57	33.92	41.70	25.55
Dhaka Division	**40.42**	**47.99**	**32.59**	**32.87**	**40.16**	**25.85**	**48.81**	**56.07**	**40.68**
Dhaka	52.98	59.44	45.45	43.07	50.95	34.65	56.04	61.93	48.99
Faridpur	30.03	37.04	23.49	27.65	34.65	21.17	37.56	44.39	30.96
Gazipur	40.81	50.95	29.78	36.57	45.84	27.13	43.15	53.62	31.33
Gopalganj	27.35	34.68	20.37	24.78	31.87	18.13	37.50	45.44	29.53
Kishoreganj	24.27	30.97	18.14	21.89	28.47	15.90	30.51	37.43	24.07
Madaripur	35.41	40.44	30.91	33.10	37.85	28.88	42.56	48.27	37.29
Manikganj	33.94	40.63	27.77	32.40	39.14	26.20	42.84	49.10	36.94
Munshiganj	41.27	45.11	37.68	40.83	44.35	37.58	43.24	48.44	38.14
Narayanganj	38.67	46.51	30.31	36.72	44.79	28.10	41.52	49.01	33.52
Narsingdi	35.54	42.48	28.92	34.02	40.85	27.65	40.07	47.16	32.88
Rajbari	25.40	32.99	18.20	23.62	31.26	16.39	35.30	42.52	28.33
Shariatpur	32.58	38.78	26.93	30.89	36.91	25.47	37.92	44.55	31.64
Tangail	31.22	38.53	24.48	29.34	36.68	22.65	37.60	44.70	30.83
Khulna Division	**27.55**	**35.95**	**19.35**	**24.60**	**33.07**	**16.39**	**36.46**	**44.56**	**28.40**
Bagerhat	23.97	31.68	16.36	22.66	30.52	14.90	28.14	35.41	21.03
Chuadanga	24.18	32.80	15.86	21.87	30.42	13.60	31.33	40.25	22.81
Jashore	28.79	37.55	20.24	25.96	34.62	17.61	38.04	46.84	29.08
Jhenaidah	29.51	38.15	21.03	27.83	36.55	19.31	35.76	44.08	27.49
Khulna	31.93	40.28	23.52	25.04	33.95	16.15	41.85	49.32	34.25
Kushtia	26.06	33.83	18.61	23.20	30.94	15.81	36.59	44.31	29.02
Magura	25.03	33.35	17.02	23.03	31.34	15.06	33.56	41.78	25.46
Meherpur	31.45	39.21	24.28	29.14	36.94	21.98	39.38	46.94	32.30
Narail	27.35	34.52	20.62	24.99	32.14	18.33	35.59	42.67	28.75
Satkhira	24.72	34.08	15.50	22.81	32.22	13.55	32.50	41.62	23.44
Mymensingh Division	**20.25**	**27.96**	**12.91**	**17.46**	**25.00**	**10.35**	**29.79**	**37.84**	**21.86**
Jamalpur	19.55	27.04	12.52	17.56	24.87	10.72	25.18	33.14	17.65
Mymensingh	22.75	30.80	15.02	19.34	27.29	11.84	34.01	42.04	25.90
Netrakona	16.54	23.61	9.80	14.37	21.26	7.85	28.16	35.93	20.48
Sherpur	17.32	24.97	10.11	15.10	22.55	8.12	24.06	32.22	16.21
Rajshahi Division	**23.35**	**31.78**	**15.12**	**20.01**	**28.35**	**11.93**	**33.97**	**42.53**	**25.43**
Bogura	26.40	34.82	18.14	22.74	31.09	14.68	36.89	45.23	28.36
Joypurhat	23.99	31.83	16.37	21.17	28.98	13.61	33.19	41.09	25.45
Naogaon	20.03	28.17	12.14	17.54	25.52	9.85	34.09	42.93	25.28
Natore	21.60	30.01	13.42	19.32	27.58	11.29	31.21	40.22	22.40
Chapainababganj	20.11	27.45	13.32	17.14	24.45	10.35	28.71	36.24	21.85

District	Total			Rural			Urban		
	Total	Male	Female	Total	Male	Female	Total	Male	Female
1	2	3	4	5	6	7	8	9	10
Pabna	25.36	34.06	16.76	22.93	31.55	14.45	33.90	42.72	24.99
Rajshahi	25.99	34.90	17.10	18.92	27.82	10.19	37.62	46.30	28.72
Sirajganj	21.18	29.85	12.69	19.14	27.81	10.66	29.15	37.73	20.64
Rangpur Division	**17.68**	**25.43**	**10.12**	**15.03**	**22.63**	**7.65**	**27.04**	**35.18**	**18.94**
Dinajpur	19.58	27.36	11.80	16.61	24.38	8.87	32.04	39.77	24.20
Gaibandha	17.35	25.03	10.23	15.61	23.14	8.65	26.75	35.13	18.85
Kurigram	15.62	23.61	7.94	13.96	21.68	6.56	21.56	30.48	12.91
Lalmonirhat	15.92	24.07	7.80	14.55	22.61	6.50	21.25	29.77	12.83
Nilphamari	17.54	25.36	9.84	15.09	22.85	7.47	24.71	32.66	16.81
Panchagarh	15.16	22.60	7.78	13.23	20.55	5.99	25.12	33.23	17.08
Rangpur	19.50	26.84	12.36	14.49	21.44	7.85	29.81	37.55	21.93
Thakurgaon	17.22	25.18	9.27	14.90	22.74	7.09	27.30	35.75	18.77
Sylhet Division	**28.06**	**35.58**	**20.95**	**25.60**	**32.86**	**18.82**	**38.59**	**46.90**	**30.36**
Habiganj	24.78	32.31	17.77	23.18	30.59	16.30	33.71	41.85	26.05
Moulvibazar	29.99	36.61	23.93	28.31	34.82	22.39	40.25	47.26	33.54
Sunamganj	20.89	28.11	13.98	19.50	26.43	12.87	28.71	37.52	20.23
Sylhet	33.92	42.12	26.04	30.39	38.35	22.93	43.66	52.03	35.05
				15 Years and above					
National	**36.92**	**46.58**	**27.77**	**31.21**	**40.55**	**22.69**	**48.86**	**58.42**	**39.02**
Barishal Division	**29.03**	**38.05**	**20.80**	**25.60**	**34.34**	**17.77**	**39.07**	**48.61**	**29.97**
Barguna	29.12	38.10	20.82	26.63	35.40	18.55	37.49	47.14	28.50
Barishal	32.44	41.36	24.29	27.41	35.94	19.85	43.75	52.89	34.77
Bhola	26.36	35.77	17.74	23.49	32.54	15.31	33.75	43.89	24.14
Jhalokati	29.83	37.64	23.07	26.68	34.20	20.26	38.04	46.36	30.55
Patuakhali	25.68	35.27	16.91	23.19	32.56	14.69	36.39	46.71	26.67
Pirojpur	29.96	38.53	22.18	27.22	35.59	19.75	40.79	49.81	32.16
Chattogram Division	**46.49**	**54.44**	**39.48**	**43.70**	**51.13**	**37.49**	**51.72**	**60.16**	**43.50**
Bandarban	29.54	40.16	18.30	20.43	29.62	11.15	42.30	54.17	28.91
Brahmanbaria	47.99	54.56	42.82	46.68	53.11	41.70	52.90	59.73	47.15
Chandpur	45.22	51.58	40.10	44.18	50.11	39.53	48.13	55.48	41.78
Chattogram	50.82	59.54	42.43	45.56	54.54	37.45	55.15	63.41	46.76
Cumilla	50.29	57.40	44.62	48.97	55.86	43.63	55.35	62.88	48.63
Cox'S Bazar	37.42	48.83	25.80	33.33	44.33	22.47	42.57	54.27	30.14
Feni	52.03	59.07	46.21	50.10	57.41	44.36	56.59	62.66	50.93
Khagrachhari	29.70	40.66	18.86	23.52	33.47	13.78	38.19	50.42	25.93
Lakshmipur	41.82	48.30	36.50	40.10	46.05	35.30	46.94	54.71	40.20
Noakhali	43.01	50.52	36.63	41.12	48.52	34.94	51.41	59.00	44.49
Rangamati	32.12	41.19	22.49	24.86	33.39	15.95	39.82	49.32	29.55
Dhaka Division	**47.74**	**57.27**	**38.01**	**39.38**	**48.93**	**30.45**	**56.72**	**65.46**	**46.92**
Dhaka	60.97	68.53	52.10	50.35	59.92	40.19	64.21	71.00	56.00
Faridpur	36.21	45.55	27.79	33.43	42.78	25.10	44.91	54.00	36.38
Gazipur	47.41	59.62	34.19	42.92	54.50	31.34	49.81	62.21	35.82
Gopalganj	33.66	43.55	24.57	30.59	40.25	21.87	45.58	55.78	35.53
Kishoreganj	30.76	40.26	22.47	27.94	37.24	19.86	38.07	47.99	29.27
Madaripur	42.31	49.54	36.16	39.87	46.83	34.03	49.79	57.61	42.87
Manikganj	38.52	47.01	30.92	36.85	45.40	29.24	48.11	56.23	40.72
Munshiganj	48.72	54.39	43.65	48.23	53.60	43.49	50.95	57.72	44.39
Narayanganj	46.46	56.25	36.09	44.30	54.41	33.59	49.59	58.91	39.70
Narsingdi	43.31	52.93	34.50	41.59	51.13	33.06	48.41	57.96	38.96
Rajbari	30.39	40.18	21.37	28.31	38.13	19.29	41.92	51.40	33.00
Shariatpur	40.02	48.62	32.47	38.05	46.44	30.78	46.18	55.21	37.88
Tangail	36.66	46.16	28.26	34.43	43.89	26.14	44.28	53.69	35.66
Khulna Division	**32.14**	**42.61**	**22.15**	**28.76**	**39.28**	**18.80**	**42.29**	**52.50**	**32.37**
Bagerhat	28.58	38.26	19.21	26.97	36.77	17.46	33.76	43.11	24.82
Chuadanga	28.53	39.25	18.44	25.84	36.45	15.83	36.87	47.98	26.48
Jashore	33.82	44.73	23.40	30.58	41.34	20.43	44.39	55.46	33.34
Jhenaidah	34.26	45.06	23.92	32.20	43.02	21.86	41.95	52.63	31.65
Khulna	36.64	46.82	26.55	28.81	39.58	18.20	47.86	57.13	38.60

District	Total			Rural			Urban		
	Total	Male	Female	Total	Male	Female	Total	Male	Female
1	2	3	4	5	6	7	8	9	10
Kushtia	30.48	40.25	21.35	27.19	36.92	18.17	42.38	52.14	33.04
Magura	29.86	40.47	19.92	27.47	38.06	17.60	39.97	50.54	29.85
Meherpur	35.38	44.91	26.84	32.96	42.51	24.45	43.68	53.11	35.13
Narail	32.39	41.91	23.82	29.84	39.35	21.35	41.21	50.59	32.52
Satkhira	28.55	40.01	17.47	26.42	37.91	15.32	37.23	48.55	26.24
Mymensingh Division	**24.95**	**35.18**	**15.56**	**21.62**	**31.62**	**12.54**	**36.16**	**46.93**	**25.96**
Jamalpur	23.79	33.57	14.98	21.50	31.01	12.95	30.23	40.71	20.70
Mymensingh	28.03	38.70	18.12	23.95	34.47	14.33	41.26	51.96	30.81
Netrakona	20.74	30.40	11.91	18.10	27.48	9.58	34.61	45.46	24.37
Sherpur	21.19	31.18	12.11	18.46	28.15	9.72	29.37	40.17	19.39
Rajshahi Division	**27.34**	**37.85**	**17.35**	**23.52**	**33.89**	**13.75**	**39.37**	**50.08**	**28.91**
Bogura	30.71	41.15	20.75	26.49	36.79	16.84	42.83	53.28	32.37
Joypurhat	27.13	36.55	18.18	24.01	33.34	15.17	37.42	46.98	28.20
Naogaon	23.01	32.92	13.65	20.28	29.97	11.18	38.57	49.40	27.98
Natore	25.05	35.39	15.24	22.48	32.62	12.86	35.86	46.94	25.24
Chapainababganj	24.36	34.03	15.71	20.80	30.37	12.18	34.54	44.63	25.67
Pabna	30.22	41.23	19.60	27.43	38.37	16.97	39.80	50.92	28.79
Rajshahi	29.73	40.51	19.16	21.73	32.46	11.39	42.76	53.33	32.11
Sirajganj	25.52	36.67	14.95	23.17	34.32	12.65	34.47	45.54	23.83
Rangpur Division	**21.35**	**31.24**	**11.97**	**18.24**	**27.92**	**9.10**	**32.23**	**42.69**	**22.10**
Dinajpur	23.31	33.05	13.78	19.87	29.55	10.42	37.73	47.58	27.96
Gaibandha	21.01	31.03	12.10	19.02	28.83	10.32	31.68	42.74	21.71
Kurigram	19.05	29.36	9.47	17.10	27.07	7.85	25.99	37.40	15.24
Lalmonirhat	19.49	29.83	9.41	17.86	28.06	7.87	25.81	36.71	15.30
Nilphamari	21.44	31.58	11.73	18.56	28.62	8.96	29.72	40.05	19.73
Panchagarh	18.45	28.06	9.16	16.23	25.61	7.14	29.95	40.70	19.59
Rangpur	23.32	32.59	14.54	17.41	26.18	9.31	35.31	45.13	25.55
Thakurgaon	20.72	30.76	10.91	17.94	27.78	8.34	32.82	43.63	22.16
Sylhet Division	**35.14**	**45.70**	**25.55**	**32.30**	**42.60**	**23.08**	**46.85**	**58.00**	**36.10**
Habiganj	31.57	42.26	22.03	29.66	40.18	20.29	42.04	53.57	31.62
Moulvibazar	36.40	45.69	28.28	34.48	43.63	26.55	47.93	57.71	38.95
Sunamganj	26.94	37.21	17.49	25.28	35.21	16.16	35.93	47.92	24.72
Sylhet	42.02	53.34	31.50	38.13	49.40	28.00	52.27	63.12	41.27

Table P26 Population Aged 15 Years and above having Account in Financial Institution (Bank/Insurance/Micro-credit/Post office etc.) by Sex, District and Location, 2022

(In Percent)

District	Total			Rural			Urban		
	Total	Male	Female	Total	Male	Female	Total	Male	Female
1	2	3	4	5	6	7	8	9	10
National	**25.35**	**31.07**	**19.92**	**22.51**	**27.68**	**17.81**	**31.27**	**37.75**	**24.60**
Barishal Division	**24.97**	**31.41**	**19.10**	**22.77**	**28.67**	**17.48**	**31.43**	**39.21**	**24.01**
Barguna	23.91	30.45	17.88	22.13	28.19	16.55	29.93	38.03	22.39
Barishal	26.29	32.53	20.59	23.17	28.65	18.32	33.30	40.80	25.94
Bhola	23.16	29.42	17.42	21.16	26.75	16.11	28.28	36.10	20.88
Jhalokati	27.29	33.46	21.94	24.82	30.67	19.82	33.72	40.54	27.58
Patuakhali	24.80	31.95	18.27	23.48	30.18	17.41	30.48	39.42	22.05
Pirojpur	24.71	30.95	19.05	22.65	28.52	17.41	32.86	40.26	25.77
Chattogram Division	**26.38**	**31.38**	**21.98**	**24.05**	**28.13**	**20.65**	**30.76**	**37.00**	**24.68**
Bandarban	23.07	29.06	16.73	15.20	19.64	10.72	34.10	41.60	25.64
Brahmanbaria	23.40	26.46	20.99	22.05	24.77	19.95	28.44	32.45	25.06
Chandpur	25.31	28.53	22.72	24.33	26.95	22.26	28.07	32.70	24.07
Chattogram	30.22	36.59	24.09	27.35	33.03	22.22	32.57	39.34	25.71
Cumilla	27.00	31.53	23.38	25.63	29.65	22.51	32.24	38.19	26.93
Cox's Bazar	22.40	28.30	16.39	19.63	24.58	14.74	25.88	32.79	18.55
Feni	29.65	34.71	25.47	28.11	32.93	24.33	33.31	38.57	28.41
Khagrachhari	20.98	26.51	15.51	15.34	19.75	11.01	28.74	35.70	21.77
Lakshmipur	24.77	28.42	21.78	23.50	26.67	20.94	28.58	33.43	24.37
Noakhali	23.47	27.62	19.95	22.20	25.92	19.10	29.11	34.82	23.90
Rangamati	20.08	25.35	14.47	14.08	18.25	9.72	26.44	32.76	19.60
Dhaka Division	**28.17**	**33.61**	**22.62**	**24.04**	**28.53**	**19.84**	**32.60**	**38.59**	**25.89**
Dhaka	34.63	40.40	27.86	27.15	32.24	21.74	36.92	42.75	29.86
Faridpur	25.67	30.51	21.30	23.66	28.15	19.65	31.95	37.69	26.57
Gazipur	25.16	31.25	18.57	25.08	30.86	19.31	25.20	31.44	18.14
Gopalganj	24.25	28.74	20.12	22.15	26.18	18.51	32.41	38.27	26.65
Kishoreganj	17.32	21.36	13.79	15.33	18.85	12.27	22.46	27.75	17.77
Madaripur	26.09	30.04	22.72	24.01	27.44	21.13	32.44	37.80	27.70
Manikganj	28.06	32.86	23.76	26.83	31.39	22.77	35.11	41.23	29.52
Munshiganj	28.87	31.03	26.93	28.59	30.35	27.04	30.09	33.91	26.40
Narayanganj	23.44	28.61	17.96	22.41	27.54	16.97	24.94	30.15	19.40
Narsingdi	23.65	28.67	19.05	22.37	27.03	18.21	27.44	33.26	21.68
Rajbari	25.97	31.21	21.15	24.53	29.52	19.96	33.90	40.43	27.76
Shariatpur	24.14	28.21	20.57	22.42	25.78	19.50	29.53	35.56	24.00
Tangail	27.65	32.52	23.34	26.03	30.39	22.22	33.16	39.61	27.25
Khulna Division	**27.10**	**33.90**	**20.62**	**24.95**	**31.48**	**18.75**	**33.60**	**41.08**	**26.33**
Bagerhat	25.84	32.10	19.77	25.14	31.37	19.09	28.07	34.48	21.95
Chuadanga	22.25	28.76	16.12	20.57	26.80	14.69	27.44	34.87	20.50
Jashore	27.30	34.55	20.38	25.10	31.85	18.73	34.48	43.08	25.90
Jhenaidah	27.55	34.94	20.49	25.54	32.68	18.71	35.10	43.34	27.15
Khulna	31.52	37.85	25.25	28.40	34.36	22.52	35.99	42.81	29.18
Kushtia	26.93	33.74	20.57	24.85	31.47	18.72	34.45	41.87	27.37
Magura	26.62	32.66	20.96	24.42	30.18	19.06	35.89	42.98	29.08
Meherpur	23.35	29.52	17.83	21.14	27.01	15.90	30.98	38.09	24.52
Narail	25.30	29.91	21.15	23.15	27.53	19.24	32.74	38.00	27.86
Satkhira	26.98	34.78	19.43	25.46	33.10	18.08	33.18	41.63	24.97
Mymensingh Division	**17.24**	**22.21**	**12.67**	**14.94**	**19.52**	**10.78**	**24.96**	**31.09**	**19.14**
Jamalpur	17.61	22.22	13.46	15.65	19.78	11.92	23.13	29.01	17.79
Mymensingh	17.40	22.52	12.64	14.67	19.39	10.36	26.24	32.32	20.30
Netrakona	16.76	21.30	12.62	14.91	19.07	11.13	26.52	32.82	20.58
Sherpur	16.67	22.36	11.49	14.90	20.33	10.00	21.97	28.40	16.02
Rajshahi Division	**25.47**	**32.08**	**19.19**	**23.40**	**29.76**	**17.40**	**32.01**	**39.24**	**24.95**
Bogura	25.86	32.76	19.28	23.35	29.95	17.18	33.05	40.58	25.51
Joypurhat	28.46	36.05	21.25	26.74	34.21	19.65	34.14	42.01	26.53
Naogaon	24.93	31.45	18.77	23.46	29.72	17.58	33.29	41.08	25.68
Natore	25.69	32.36	19.36	23.96	30.25	18.01	32.94	41.18	25.04
Chapainababganj	22.76	28.42	17.71	20.99	26.45	16.07	27.85	34.12	22.34

District	Total			Rural			Urban		
	Total	Male	Female	Total	Male	Female	Total	Male	Female
1	2	3	4	5	6	7	8	9	10
Pabna	28.04	34.73	21.59	26.49	33.03	20.23	33.40	40.49	26.37
Rajshahi	28.13	35.06	21.33	24.80	31.63	18.23	33.54	40.53	26.50
Sirajganj	21.15	27.12	15.49	19.54	25.35	14.06	27.28	33.81	21.00
Rangpur Division	**24.44**	**30.24**	**18.94**	**23.15**	**28.72**	**17.88**	**28.98**	**35.46**	**22.69**
Dinajpur	28.86	34.61	23.23	27.56	33.21	22.06	34.28	40.43	28.18
Gaibandha	24.66	30.58	19.40	23.37	29.04	18.36	31.55	38.79	25.02
Kurigram	18.32	23.19	13.79	17.27	21.79	13.08	22.03	28.10	16.32
Lalmonirhat	19.06	25.05	13.22	17.60	23.24	12.08	24.73	32.10	17.63
Nilphamari	25.96	31.12	21.02	25.32	29.99	20.87	27.79	34.36	21.44
Panchagarh	27.50	33.98	21.23	26.41	32.67	20.34	33.13	40.74	25.79
Rangpur	23.57	29.63	17.82	21.43	27.44	15.88	27.90	33.91	21.92
Thakurgaon	26.10	32.51	19.83	24.41	30.73	18.25	33.46	40.22	26.79
Sylhet Division	**17.70**	**22.62**	**13.23**	**15.86**	**20.11**	**12.06**	**25.28**	**32.56**	**18.25**
Habiganj	16.81	21.69	12.46	15.28	19.72	11.32	25.22	32.39	18.75
Moulvibazar	23.07	27.73	19.00	22.04	26.26	18.39	29.28	36.37	22.78
Sunamganj	12.58	16.59	8.87	11.16	14.63	7.96	20.24	27.10	13.83
Sylhet	18.61	24.35	13.27	15.79	20.65	11.42	26.03	33.54	18.43

Table P27 Population Aged 15 Years and above having Mobile Banking Account by Sex, District and Location, 2022

(In Percent)

District	Total			Rural			Urban		
	Total	Male	Female	Total	Male	Female	Total	Male	Female
1	2	3	4	5	6	7	8	9	10
National	**39.11**	**52.33**	**26.57**	**36.67**	**49.88**	**24.62**	**44.19**	**57.13**	**30.89**
Barishal Division	**41.29**	**53.54**	**30.13**	**40.16**	**52.13**	**29.43**	**44.60**	**57.55**	**32.24**
Barguna	45.23	58.29	33.17	44.50	57.34	32.67	47.69	61.45	34.88
Barishal	42.03	53.76	31.31	40.23	51.41	30.34	46.07	58.78	33.60
Bhola	35.81	47.84	24.78	34.47	45.94	24.09	39.24	52.59	26.60
Jhalokati	45.07	56.32	35.31	44.83	56.02	35.27	45.68	57.09	35.42
Patuakhali	40.09	53.56	27.78	39.13	52.46	27.03	44.24	58.20	31.07
Pirojpur	44.19	56.04	33.44	43.32	55.14	32.76	47.61	59.51	36.21
Chattogram Division	**35.53**	**45.60**	**26.66**	**33.59**	**42.73**	**25.96**	**39.16**	**50.58**	**28.06**
Bandarban	35.05	46.44	23.01	29.31	39.73	18.79	43.09	55.34	29.28
Brahmanbaria	31.55	38.82	25.83	30.76	37.58	25.49	34.49	43.22	27.14
Chandpur	41.69	49.39	35.48	41.63	48.64	36.11	41.86	51.38	33.65
Chattogram	35.21	46.71	24.15	30.56	41.22	20.93	39.04	50.96	26.95
Cumilla	35.53	44.52	28.34	34.24	42.79	27.61	40.45	50.68	31.32
Cox's Bazar	33.69	45.62	21.53	30.78	41.92	19.79	37.34	50.10	23.78
Feni	35.25	46.45	25.99	34.24	45.32	25.53	37.64	48.88	27.17
Khagrachhari	38.99	51.28	26.82	36.39	48.02	24.99	42.56	55.71	29.37
Lakshmipur	37.71	45.83	31.06	36.83	44.32	30.80	40.34	50.13	31.85
Noakhali	34.44	44.44	25.96	33.41	43.04	25.37	39.04	50.37	28.71
Rangamati	38.00	49.20	26.10	34.51	45.15	23.38	41.70	53.42	29.03
Dhaka Division	**41.28**	**53.30**	**29.02**	**36.06**	**47.44**	**25.43**	**46.89**	**59.06**	**33.25**
Dhaka	47.85	59.59	34.08	43.69	55.14	31.53	49.13	60.88	34.92
Faridpur	36.33	48.16	25.67	34.85	46.45	24.52	40.94	53.33	29.32
Gazipur	51.35	64.76	36.85	44.51	58.13	30.89	55.03	68.11	40.26
Gopalganj	41.66	52.98	31.27	40.51	51.58	30.51	46.17	58.18	34.34
Kishoreganj	27.13	37.08	18.45	25.78	35.39	17.45	30.62	41.40	21.07
Madaripur	37.85	47.67	29.49	36.89	46.25	29.03	40.78	51.91	30.92
Manikganj	33.27	44.74	23.01	32.42	43.75	22.34	38.14	50.40	26.96
Munshiganj	32.62	40.58	25.48	32.44	40.10	25.69	33.43	42.63	24.51
Narayanganj	36.92	48.67	24.46	35.53	47.44	22.89	38.94	50.46	26.72
Narsingdi	31.40	41.60	22.06	30.48	40.32	21.70	34.13	45.19	23.18
Rajbari	37.62	51.77	24.58	36.56	50.83	23.47	43.43	56.89	30.79
Shariatpur	37.10	46.99	28.40	36.07	45.46	27.92	40.32	51.63	29.94
Tangail	35.53	47.72	24.75	34.68	46.76	24.10	38.44	50.91	27.00
Khulna Division	**41.11**	**55.40**	**27.49**	**39.81**	**54.24**	**26.12**	**45.05**	**58.83**	**31.66**
Bagerhat	40.40	53.00	28.20	40.12	52.86	27.76	41.28	53.48	29.62
Chuadanga	35.97	50.55	22.26	34.86	49.55	20.99	39.43	53.63	26.16
Jashore	38.09	52.23	24.57	36.59	50.69	23.30	42.96	57.10	28.85
Jhenaidah	42.58	57.54	28.27	41.67	56.69	27.31	46.01	60.68	31.84
Khulna	46.62	61.04	32.34	45.09	60.14	30.28	48.82	62.33	35.31
Kushtia	39.01	53.79	25.21	37.37	52.28	23.54	44.96	59.18	31.36
Magura	40.95	55.44	27.37	39.91	54.62	26.19	45.38	58.88	32.45
Meherpur	37.47	49.23	26.94	35.94	47.73	25.42	42.74	54.34	32.22
Narail	40.06	51.16	30.08	39.17	50.16	29.37	43.16	54.56	32.59
Satkhira	44.42	60.22	29.14	43.81	59.77	28.40	46.90	62.06	32.17
Mymensingh Division	**35.70**	**49.23**	**23.29**	**34.17**	**47.60**	**21.96**	**40.88**	**54.60**	**27.86**
Jamalpur	37.75	51.55	25.30	36.93	50.68	24.56	40.05	53.97	27.39
Mymensingh	34.90	47.97	22.76	32.77	45.75	20.91	41.79	54.96	28.94
Netrakona	34.61	47.73	22.63	33.30	46.20	21.58	41.53	55.59	28.25
Sherpur	37.04	52.57	22.93	36.61	52.29	22.46	38.31	53.38	24.37
Rajshahi Division	**39.98**	**56.20**	**24.55**	**38.36**	**54.90**	**22.77**	**45.06**	**60.21**	**30.26**
Bogura	42.68	58.56	27.56	40.74	56.85	25.66	48.25	63.30	33.19
Joypurhat	42.52	59.37	26.49	41.14	58.38	24.82	47.07	62.62	32.06
Naogaon	40.81	58.17	24.39	39.85	57.50	23.27	46.26	61.96	30.91
Natore	39.45	56.59	23.18	38.43	55.75	22.02	43.76	60.08	28.11

District	Total			Rural			Urban		
	Total	Male	Female	Total	Male	Female	Total	Male	Female
1	2	3	4	5	6	7	8	9	10
Chapainababganj	35.13	49.26	22.49	34.09	48.35	21.26	38.09	51.91	25.96
Pabna	40.04	56.02	24.62	38.85	55.04	23.36	44.11	59.33	29.02
Rajshahi	41.47	58.06	25.22	37.89	55.46	20.98	47.30	62.19	32.29
Sirajganj	36.74	52.45	21.85	35.51	51.39	20.52	41.44	56.45	27.01
Rangpur Division	**43.42**	**60.74**	**26.97**	**42.27**	**60.04**	**25.49**	**47.45**	**63.15**	**32.23**
Dinajpur	44.48	62.25	27.09	43.03	61.49	25.03	50.53	65.43	35.75
Gaibandha	46.97	63.51	32.27	46.25	62.93	31.46	50.85	66.58	36.67
Kurigram	45.45	62.63	29.47	44.65	61.97	28.60	48.28	64.96	32.58
Lalmonirhat	41.15	58.57	24.15	40.60	58.22	23.34	43.27	59.92	27.23
Nilphamari	43.37	60.40	27.07	42.92	60.33	26.31	44.67	60.59	29.27
Panchagarh	37.87	56.73	19.63	36.73	55.73	18.33	43.77	61.93	26.29
Rangpur	42.28	58.24	27.16	39.88	56.42	24.57	47.16	61.80	32.61
Thakurgaon	40.90	60.89	21.37	39.50	60.19	19.35	47.00	63.94	30.27
Sylhet Division	**29.92**	**42.35**	**18.64**	**28.46**	**40.41**	**17.77**	**35.95**	**50.04**	**22.36**
Habiganj	29.63	41.46	19.07	28.61	40.15	18.33	35.21	48.56	23.15
Moulvibazar	30.91	43.03	20.31	30.00	41.93	19.66	36.33	49.45	24.29
Sunamganj	26.43	38.66	15.16	25.36	37.21	14.47	32.23	46.45	18.94
Sylhet	31.88	44.94	19.73	29.74	42.11	18.62	37.49	51.96	22.83

Table P28 Ethnic Population by Sex and District, 2022

District	Total		Male		Female	
	Number	Percent	Number	Percent	Number	Percent
1	2	3	4	5	6	7
National	**1650478**	**100.00**	**824933**	**49.98**	**825545**	**50.02**
Barishal Division	**4190**	**100.00**	**2196**	**52.41**	**1994**	**47.59**
Barguna	1137	100.00	555	48.81	582	51.19
Barishal	843	100.00	479	56.82	364	43.18
Bhola	773	100.00	379	49.03	394	50.97
Jhalokati	203	100.00	98	48.28	105	51.72
Patuakhali	1114	100.00	623	55.92	491	44.08
Pirojpur	120	100.00	62	51.67	58	48.33
Chattogram Division	**991013**	**100.00**	**496788**	**50.13**	**494225**	**49.87**
Bandarban	197983	100.00	99197	50.10	98786	49.90
Brahmanbaria	672	100.00	339	50.45	333	49.55
Chandpur	2863	100.00	1422	49.67	1441	50.33
Chattogram	48245	100.00	25165	52.16	23080	47.84
Cumilla	2044	100.00	1159	56.70	885	43.30
Cox's Bazar	14881	100.00	7654	51.43	7227	48.57
Feni	906	100.00	583	64.35	323	35.65
Khagrachhari	349390	100.00	172669	49.42	176721	50.58
Lakshmipur	150	100.00	89	59.33	61	40.67
Noakhali	1004	100.00	534	53.19	470	46.81
Rangamati	372875	100.00	187977	50.41	184898	49.59
Dhaka Division	**82324**	**100.00**	**41999**	**51.02**	**40325**	**48.98**
Dhaka	27137	100.00	13888	51.18	13249	48.82
Faridpur	6452	100.00	3339	51.75	3113	48.25
Gazipur	9773	100.00	5017	51.34	4756	48.66
Gopalganj	2470	100.00	1336	54.09	1134	45.91
Kishoreganj	1022	100.00	531	51.96	491	48.04
Madaripur	508	100.00	243	47.83	265	52.17
Manikganj	909	100.00	433	47.63	476	52.37
Munshiganj	4808	100.00	2348	48.84	2460	51.16
Narayanganj	1267	100.00	716	56.51	551	43.49
Narsingdi	508	100.00	280	55.12	228	44.88
Rajbari	3324	100.00	1681	50.57	1643	49.43
Shariatpur	438	100.00	232	52.97	206	47.03
Tangail	23708	100.00	11955	50.43	11753	49.57
Khulna Division	**38992**	**100.00**	**19646**	**50.38**	**19346**	**49.62**
Bagerhat	1046	100.00	568	54.30	478	45.70
Chuadanga	707	100.00	355	50.21	352	49.79
Jashore	5386	100.00	2725	50.59	2661	49.41
Jhenaidah	5624	100.00	2737	48.67	2887	51.33
Khulna	3260	100.00	1709	52.42	1551	47.58
Kushtia	2117	100.00	1068	50.45	1049	49.55
Magura	8548	100.00	4254	49.77	4294	50.23
Meherpur	161	100.00	42	26.09	119	73.91
Narail	8278	100.00	4205	50.80	4073	49.20
Satkhira	3865	100.00	1983	51.31	1882	48.69
Mymensingh Division	**61561**	**100.00**	**30101**	**48.90**	**31460**	**51.10**
Jamalpur	1222	100.00	634	51.88	588	48.12
Mymensingh	27652	100.00	13444	48.62	14208	51.38
Netrakona	21605	100.00	10539	48.78	11066	51.22
Sherpur	11082	100.00	5484	49.49	5598	50.51
Rajshahi Division	**244627**	**100.00**	**121144**	**49.52**	**123483**	**50.48**
Bogura	5994	100.00	2979	49.70	3015	50.30
Joypurhat	26325	100.00	13136	49.90	13189	50.10
Naogaon	107312	100.00	53257	49.63	54055	50.37
Natore	11198	100.00	5462	48.78	5736	51.22
Chapainababganj	23278	100.00	11467	49.26	11811	50.74
Pabna	2369	100.00	1200	50.65	1169	49.35

District	Total		Male		Female	
	Number	Percent	Number	Percent	Number	Percent
1	2	3	4	5	6	7
Rajshahi	47832	100.00	23722	49.59	24110	50.41
Sirajganj	20319	100.00	9921	48.83	10398	51.17
Rangpur Division	**91079**	**100.00**	**45091**	**49.51**	**45988**	**50.49**
Dinajpur	52940	100.00	25947	49.01	26993	50.99
Gaibandha	4150	100.00	2044	49.25	2106	50.75
Kurigram	275	100.00	136	49.45	139	50.55
Lalmonirhat	118	100.00	62	52.54	56	47.46
Nilphamari	127	100.00	61	48.03	66	51.97
Panchagarh	2011	100.00	1051	52.26	960	47.74
Rangpur	15947	100.00	7710	48.35	8237	51.65
Thakurgaon	15511	100.00	8080	52.09	7431	47.91
Sylhet Division	**136692**	**100.00**	**67968**	**49.72**	**68724**	**50.28**
Habiganj	41573	100.00	20742	49.89	20831	50.11
Moulvibazar	73303	100.00	36307	49.53	36996	50.47
Sunamganj	5308	100.00	2674	50.38	2634	49.62
Sylhet	16508	100.00	8245	49.95	8263	50.05

Table P29 Ethnic Population by Category, Sex and Division, 2022

Category	Total		Male		Female	
	Number	Percent	Number	Percent	Number	Percent
1	2	3	4	5	6	7
National	**1650478**	**100.00**	**824933**	**49.98**	**825545**	**50.02**
Oraon	85858	100.00	42502	49.50	43356	50.50
Kora	816	100.00	416	50.98	400	49.02
Kondo	1899	100.00	921	48.50	978	51.50
Koch	13704	100.00	6865	50.09	6839	49.91
Kol	3822	100.00	1842	48.19	1980	51.81
Kharoar/Kheroar	314	100.00	170	54.14	144	45.86
Kharia/Khadria	3100	100.00	1558	50.26	1542	49.74
Khasia/Khasi	12422	100.00	6357	51.18	6065	48.82
Khiang	4826	100.00	2459	50.95	2367	49.05
Khumi	3780	100.00	1951	51.61	1829	48.39
Gonju	4137	100.00	2032	49.12	2105	50.88
Gorait	2730	100.00	1364	49.96	1366	50.04
Garo	76854	100.00	37900	49.31	38954	50.69
Gurkha	101	100.00	58.00	57.43	43.00	42.57
Dalu	386	100.00	180.00	46.63	206.00	53.37
Chak	3077	100.00	1555	50.54	1522	49.46
Chakma	483365	100.00	243920	50.46	239445	49.54
Tonchonga	45974	100.00	23317	50.72	22657	49.28
Turi	3794	100.00	1911	50.37	1883	49.63
Teli	2082	100.00	1042	50.05	1040	49.95
Tripura	156620	100.00	78211	49.94	78409	50.06
Pankhoa/Pankho	1857	100.00	943	50.78	914	49.22
Patro	3103	100.00	1597	51.47	1506	48.53
Pahari/Malpahari	8801	100.00	4444	50.49	4357	49.51
Boraik/Baraik	3447	100.00	1651	47.90	1796	52.10
Bom	13193	100.00	6659	50.47	6534	49.53
Barman	44671	100.00	22990	51.47	21681	48.53
Bagdi	12096	100.00	6047	49.99	6049	50.01
Banai	2851	100.00	1458	51.14	1393	48.86
Bedia	7209	100.00	3534	49.02	3675	50.98
Vil	95	100.00	50	52.63	45	47.37
Bhuimali	1930	100.00	996	51.61	934	48.39
Bhumij	9664	100.00	4812	49.79	4852	50.21
Monipuri	22979	100.00	10718	46.64	12261	53.36
Marma	224299	100.00	111336	49.64	112963	50.36
Malo/Ghasimalo	14797	100.00	7643	51.65	7154	48.35
Mahato/Kurmi Mahato/Bedia Mahato	19271	100.00	9635	50.00	9636	50.00
Mahali	6614	100.00	3249	49.12	3365	50.88
Munda	60201	100.00	29773	49.46	30428	50.54
Mushor	4603	100.00	2248	48.84	2355	51.16
Mro	52463	100.00	26748	50.98	25715	49.02
Rakhain	11197	100.00	5443	48.61	5754	51.39
Rajoar	2327	100.00	1193	51.27	1134	48.73
Lusai	380	100.00	189	49.74	191	50.26
Lohar	3420	100.00	1721	50.32	1699	49.68
Shobor	1980	100.00	1019	51.46	961	48.54
Saontal	129056	100.00	63644	49.32	65412	50.68
Hajong	7996	100.00	3814	47.70	4182	52.30
Hudi	1505	100.00	726	48.24	779	51.76
Ho	224	100.00	105	46.88	119	53.13
Others	68588	100.00	34017	49.60	34571	50.40
Barishal Division	**4190**	**100.00**	**2196**	**52.41**	**1994**	**47.59**
Oraon	65	100.00	30	46.15	35	53.85
Kora	33	100.00	17	51.52	16	48.48
Kondo	4	100.00	1	25.00	3	75.00
Koch	7	100.00	4	57.14	3	42.86

Category	Total		Male		Female	
	Number	Percent	Number	Percent	Number	Percent
1	2	3	4	5	6	7
Kol	2	100.00	2	100.00	0	0.00
Kharoar/Kheroar	1	100.00	1	100.00	0	0.00
Kharia/Khadria	2	100.00	0	0.00	2	100.00
Khasia/Khasi	4	100.00	2	50.00	2	50.00
Khiang	1	100.00	0	0.00	1	100.00
Khumi	7	100.00	6	85.71	1	14.29
Gonju	1	100.00	0	0.00	1	100.00
Garo	40	100.00	19	47.50	21	52.50
Gurkha	7	100.00	4	57.14	3	42.86
Dalu	1	100.00	1	100.00	0	0.00
Chak	3	100.00	1	33.33	2	66.67
Chakma	123	100.00	76	61.79	47	38.21
Tonchonga	13	100.00	8	61.54	5	38.46
Turi	14	100.00	7	50.00	7	50.00
Teli	10	100.00	7	70.00	3	30.00
Tripura	171	100.00	127	74.27	44	25.73
Pankhoa/Pankho	3	100.00	1	33.33	2	66.67
Patro	15	100.00	6	40.00	9	60.00
Pahari/Malpahari	18	100.00	15	83.33	3	16.67
Boraik/Baraik	4	100.00	2	50.00	2	50.00
Bom	43	100.00	29	67.44	14	32.56
Barman	4	100.00	4	100.00	0	0.00
Bagdi	2	100.00	0	0.00	2	100.00
Banai	6	100.00	2	33.33	4	66.67
Bedia	46	100.00	26	56.52	20	43.48
Vil	3	100.00	1	33.33	2	66.67
Bhuimali	2	100.00	2	100.00	0	0.00
Bhumij	2	100.00	2	100.00	0	0.00
Monipuri	28	100.00	13	46.43	15	53.57
Marma	109	100.00	55	50.46	54	49.54
Malo/Ghasimalo	9	100.00	7	77.78	2	22.22
Mahato/Kurmi Mahato/Bedia Mahato	5	100.00	3	60.00	2	40.00
Mahali	8	100.00	3	37.50	5	62.50
Munda	5	100.00	4	80.00	1	20.00
Mushor	7	100.00	3	42.86	4	57.14
Mro	7	100.00	4	57.14	3	42.86
Rakhain	1923	100.00	985	51.22	938	48.78
Rajoar	7	100.00	3	42.86	4	57.14
Lusai	4	100.00	3	75.00	1	25.00
Lohar	4	100.00	2	50.00	2	50.00
Shobor	2	100.00	1	50.00	1	50.00
Saontal	85	100.00	75	88.24	10	11.76
Hajong	5	100.00	4	80.00	1	20.00
Hudi	1	100.00	0	0.00	1	100.00
Ho	7	100.00	3	42.86	4	57.14
Others	1317	100.00	625	47.46	692	52.54
Chattogram Division	**991013**	**100.00**	**496788**	**50.13**	**494225**	**49.87**
Oraon	789	100.00	403	51.08	386	48.92
Kora	112	100.00	51	45.54	61	54.46
Kondo	17	100.00	9	52.94	8	47.06
Koch	51	100.00	27	52.94	24	47.06
Kol	36	100.00	20	55.56	16	44.44
Kharoar/Kheroar	21	100.00	14	66.67	7	33.33
Kharia/Khadria	10	100.00	7	70.00	3	30.00
Khasia/Khasi	66	100.00	37	56.06	29	43.94
Khiang	4709	100.00	2386	50.67	2323	49.33
Khumi	3360	100.00	1725	51.34	1635	48.66
Gonju	11	100.00	7	63.64	4	36.36
Gorait	8	100.00	7	87.50	1	12.50

Category	Total		Male		Female	
	Number	Percent	Number	Percent	Number	Percent
1	2	3	4	5	6	7
Garo	728	100.00	371	50.96	357	49.04
Gurkha	54	100.00	30	55.56	24	44.44
Dalu	37	100.00	14	37.84	23	62.16
Chak	2968	100.00	1501	50.57	1467	49.43
Chakma	475548	100.00	239586	50.38	235962	49.62
Tonchonga	45636	100.00	23113	50.65	22523	49.35
Turi	303	100.00	156	51.49	147	48.51
Teli	45	100.00	19	42.22	26	57.78
Tripura	151656	100.00	75532	49.80	76124	50.20
Pankhoa/Pankho	1547	100.00	787	50.87	760	49.13
Patro	62	100.00	37	59.68	25	40.32
Pahari/Malpahari	346	100.00	180	52.02	166	47.98
Boraik/Baraik	80	100.00	34	42.50	46	57.50
Bom	12529	100.00	6299	50.28	6230	49.72
Barman	174	100.00	96	55.17	78	44.83
Bagdi	54	100.00	28	51.85	26	48.15
Banai	19	100.00	11	57.89	8	42.11
Bedia	1147	100.00	528	46.03	619	53.97
Vil	15	100.00	7	46.67	8	53.33
Bhumij	55	100.00	25	45.45	30	54.55
Monipuri	126	100.00	83	65.87	43	34.13
Marma	220067	100.00	108999	49.53	111068	50.47
Malo/Ghasimalo	37	100.00	14	37.84	23	62.16
Mahato/Kurmi Mahato/Bedia Mahato	51	100.00	26	50.98	25	49.02
Mahali	47	100.00	21	44.68	26	55.32
Munda	477	100.00	237	49.69	240	50.31
Mushor	37	100.00	22	59.46	15	40.54
Mro	52022	100.00	26485	50.91	25537	49.09
Rakhain	8832	100.00	4230	47.89	4602	52.11
Rajoar	18	100.00	10	55.56	8	44.44
Lusai	237	100.00	122	51.48	115	48.52
Lohar	17	100.00	10	58.82	7	41.18
Shobor	15	100.00	6	40.00	9	60.00
Saontal	1067	100.00	550	51.55	517	48.45
Hajong	45	100.00	28	62.22	17	37.78
Hudi	7	100.00	3	42.86	4	57.14
Ho	29	100.00	18	62.07	11	37.93
Others	5689	100.00	2877	50.57	2812	49.43
Dhaka Division	**82324**	**100.00**	**41999**	**51.02**	**40325**	**48.98**
Oraon	856	100.00	453	52.92	403	47.08
Kora	167	100.00	92	55.09	75	44.91
Kondo	80	100.00	42	52.50	38	47.50
Koch	7832	100.00	3939	50.29	3893	49.71
Kol	90	100.00	49	54.44	41	45.56
Kharoar/Kheroar	38	100.00	28	73.68	10	26.32
Kharia/Khadria	41	100.00	27	65.85	14	34.15
Khasia/Khasi	122	100.00	54	44.26	68	55.74
Khiang	61	100.00	42	68.85	19	31.15
Khumi	189	100.00	112	59.26	77	40.74
Gonju	66	100.00	33	50.00	33	50.00
Gorait	25	100.00	12	48.00	13	52.00
Garo	23462	100.00	11660	49.70	11802	50.30
Gurkha	17	100.00	9	52.94	8	47.06
Dalu	44	100.00	24	54.55	20	45.45
Chak	80	100.00	37	46.25	43	53.75
Chakma	6732	100.00	3688	54.78	3044	45.22
Tonchonga	229	100.00	141	61.57	88	38.43
Turi	170	100.00	89	52.35	81	47.65
Teli	84	100.00	50	59.52	34	40.48

Category	Total		Male		Female	
	Number	Percent	Number	Percent	Number	Percent
1	2	3	4	5	6	7
Tripura	2136	100.00	1131	52.95	1005	47.05
Pankhoa/Pankho	63	100.00	31	49.21	32	50.79
Patro	129	100.00	80	62.02	49	37.98
Pahari/Malpahari	170	100.00	82	48.24	88	51.76
Boraik/Baraik	32	100.00	20	62.50	12	37.50
Bom	390	100.00	202	51.79	188	48.21
Barman	9822	100.00	4981	50.71	4841	49.29
Bagdi	3006	100.00	1511	50.27	1495	49.73
Banai	1628	100.00	836	51.35	792	48.65
Bedia	878	100.00	427	48.63	451	51.37
Vil	34	100.00	22	64.71	12	35.29
Bhuimali	44	100.00	26	59.09	18	40.91
Bhumij	453	100.00	230	50.77	223	49.23
Monipuri	487	100.00	226	46.41	261	53.59
Marma	3292	100.00	1809	54.95	1483	45.05
Malo/Ghasimalo	2757	100.00	1473	53.43	1284	46.57
Mahato/Kurmi Mahato/Bedia Mahato	699	100.00	360	51.50	339	48.50
Mahali	94	100.00	45	47.87	49	52.13
Munda	233	100.00	115	49.36	118	50.64
Mushor	22	100.00	13	59.09	9	40.91
Mro	264	100.00	170	64.39	94	35.61
Rakhain	320	100.00	167	52.19	153	47.81
Rajoar	109	100.00	58	53.21	51	46.79
Lusai	86	100.00	39	45.35	47	54.65
Lohar	154	100.00	78	50.65	76	49.35
Shobor	34	100.00	15	44.12	19	55.88
Saontal	1300	100.00	640	49.23	660	50.77
Hajong	302	100.00	195	64.57	107	35.43
Hudi	14	100.00	7	50.00	7	50.00
Ho	92	100.00	37	40.22	55	59.78
Others	12895	100.00	6392	49.57	6503	50.43
Khulna Division	**38992**	**100.00**	**19646**	**50.38**	**19346**	**49.62**
Oraon	52	100.00	24	46.15	28	53.85
Kora	23	100.00	9	39.13	14	60.87
Kondo	10	100.00	3	30.00	7	70.00
Koch	1397	100.00	685	49.03	712	50.97
Kol	561	100.00	273	48.66	288	51.34
Kharoar/Kheroar	3	100.00	2	66.67	1	33.33
Kharia/Khadria	21	100.00	13	61.90	8	38.10
Khasia/Khasi	6	100.00	3	50.00	3	50.00
Khiang	11	100.00	9	81.82	2	18.18
Khumi	10	100.00	6	60.00	4	40.00
Gonju	1	100.00	1	100.00	0	0.00
Gorait	3	100.00	2	66.67	1	33.33
Garo	73	100.00	25	34.25	48	65.75
Gurkha	2	100.00	1	50.00	1	50.00
Dalu	4	100.00	2	50.00	2	50.00
Chak	5	100.00	3	60.00	2	40.00
Chakma	177	100.00	104	58.76	73	41.24
Tonchonga	11	100.00	4	36.36	7	63.64
Turi	16	100.00	7	43.75	9	56.25
Teli	194	100.00	90	46.39	104	53.61
Tripura	149	100.00	77	51.68	72	48.32
Patro	258	100.00	136	52.71	122	47.29
Pahari/Malpahari	19	100.00	7	36.84	12	63.16
Boraik/Baraik	4	100.00	2	50.00	2	50.00
Bom	51	100.00	36	70.59	15	29.41
Barman	2615	100.00	1330	50.86	1285	49.14
Bagdi	6224	100.00	3123	50.18	3101	49.82

Category	Total		Male		Female	
	Number	Percent	Number	Percent	Number	Percent
1	2	3	4	5	6	7
Banai	680	100.00	345	50.74	335	49.26
Bedia	780	100.00	387	49.62	393	50.38
Vil	6	100.00	4	66.67	2	33.33
Bhuimali	285	100.00	150	52.63	135	47.37
Bhumij	166	100.00	86	51.81	80	48.19
Monipuri	47	100.00	29	61.70	18	38.30
Marma	118	100.00	67	56.78	51	43.22
Malo/Ghasimalo	9067	100.00	4698	51.81	4369	48.19
Mahato/Kurmi Mahato/Bedia Mahato	183	100.00	97	53.01	86	46.99
Mahali	11	100.00	5	45.45	6	54.55
Munda	3179	100.00	1595	50.17	1584	49.83
Mushor	5	100.00	3	60.00	2	40.00
Mro	8	100.00	2	25.00	6	75.00
Rakhain	18	100.00	6	33.33	12	66.67
Rajoar	74	100.00	40	54.05	34	45.95
Lusai	6	100.00	3	50.00	3	50.00
Lohar	65	100.00	33	50.77	32	49.23
Shobor	56	100.00	27	48.21	29	51.79
Saontal	446	100.00	171	38.34	275	61.66
Hajong	10	100.00	6	60.00	4	40.00
Hudi	1	100.00	0	0.00	1	100.00
Ho	10	100.00	2	20.00	8	80.00
Others	11871	100.00	5913	49.81	5958	50.19
Mymensingh Division	**61561**	**100.00**	**30101**	**48.90**	**31460**	**51.10**
Oraon	270	100.00	134	49.63	136	50.37
Kora	55	100.00	33	60.00	22	40.00
Kondo	15	100.00	6	40.00	9	60.00
Koch	2560	100.00	1288	50.31	1272	49.69
Kol	26	100.00	11	42.31	15	57.69
Kharoar/Kheroar	11	100.00	5	45.45	6	54.55
Kharia/Khadria	7	100.00	3	42.86	4	57.14
Khasia/Khasi	61	100.00	36	59.02	25	40.98
Khiang	7	100.00	4	57.14	3	42.86
Khumi	13	100.00	4	30.77	9	69.23
Gonju	10	100.00	6	60.00	4	40.00
Gorait	10	100.00	4	40.00	6	60.00
Garo	45164	100.00	22138	49.02	23026	50.98
Gurkha	8	100.00	6	75.00	2	25.00
Dalu	290	100.00	134	46.21	156	53.79
Chak	3	100.00	2	66.67	1	33.33
Chakma	221	100.00	124	56.11	97	43.89
Tonchonga	12	100.00	7	58.33	5	41.67
Turi	50	100.00	22	44.00	28	56.00
Teli	16	100.00	9	56.25	7	43.75
Tripura	141	100.00	85	60.28	56	39.72
Pankhoa/Pankho	4	100.00	4	100.00	0	0.00
Patro	28	100.00	13	46.43	15	53.57
Pahari/Malpahari	31	100.00	17	54.84	14	45.16
Boraik/Baraik	7	100.00	3	42.86	4	57.14
Bom	63	100.00	31	49.21	32	50.79
Barman	2733	100.00	1344	49.18	1389	50.82
Bagdi	26	100.00	10	38.46	16	61.54
Banai	43	100.00	23	53.49	20	46.51
Bedia	135	100.00	77	57.04	58	42.96
Vil	4	100.00	2	50.00	2	50.00
Bhumij	1	100.00	0	0.00	1	100.00
Monipuri	35	100.00	22	62.86	13	37.14
Marma	242	100.00	130	53.72	112	46.28
Malo/Ghasimalo	148	100.00	74	50.00	74	50.00

Category	Total		Male		Female	
	Number	Percent	Number	Percent	Number	Percent
1	2	3	4	5	6	7
Mahato/Kurmi Mahato/Bedia Mahato	18	100.00	5	27.78	13	72.22
Mahali	22	100.00	16	72.73	6	27.27
Munda	11	100.00	5	45.45	6	54.55
Mushor	91	100.00	40	43.96	51	56.04
Mro	21	100.00	14	66.67	7	33.33
Rakhain	40	100.00	22	55.00	18	45.00
Rajoar	45	100.00	24	53.33	21	46.67
Lusai	1	100.00	0	0.00	1	100.00
Lohar	1	100.00	1	100.00	0	0.00
Shobor	8	100.00	4	50.00	4	50.00
Saontal	74	100.00	34	45.95	40	54.05
Hajong	6068	100.00	2808	46.28	3260	53.72
Hudi	1394	100.00	676	48.49	718	51.51
Ho	11	100.00	4	36.36	7	63.64
Others	1306	100.00	637	48.77	669	51.23
Rajshahi Division	**244627**	**100.00**	**121144**	**49.52**	**123483**	**50.48**
Oraon	62178	100.00	30880	49.66	31298	50.34
Kora	173	100.00	87	50.29	86	49.71
Kondo	25	100.00	9	36.00	16	64.00
Koch	283	100.00	143	50.53	140	49.47
Kol	2314	100.00	1095	47.32	1219	52.68
Kharoar/Kheroar	89	100.00	47	52.81	42	47.19
Kharia/Khadria	146	100.00	75	51.37	71	48.63
Khasia/Khasi	38	100.00	18	47.37	20	52.63
Khiang	31	100.00	15	48.39	16	51.61
Khumi	27	100.00	8	29.63	19	70.37
Gonju	2453	100.00	1201	48.96	1252	51.04
Gorait	1856	100.00	914	49.25	942	50.75
Garo	347	100.00	144	41.50	203	58.50
Gurkha	1	100.00	1	100.00	0	0.00
Dalu	2	100.00	1	50.00	1	50.00
Chak	1	100.00	0	0.00	1	100.00
Chakma	157	100.00	90	57.32	67	42.68
Tonchonga	20	100.00	13	65.00	7	35.00
Turi	2293	100.00	1156	50.41	1137	49.59
Teli	606	100.00	300	49.50	306	50.50
Tripura	126	100.00	62	49.21	64	50.79
Pankhoa/Pankho	88	100.00	45	51.14	43	48.86
Patro	17	100.00	12	70.59	5	29.41
Pahari/Malpahari	7269	100.00	3660	50.35	3609	49.65
Boraik/Baraik	776	100.00	367	47.29	409	52.71
Bom	44	100.00	21	47.73	23	52.27
Barman	21205	100.00	10833	51.09	10372	48.91
Bagdi	1785	100.00	872	48.85	913	51.15
Banai	236	100.00	125	52.97	111	47.03
Bedia	3716	100.00	1841	49.54	1875	50.46
Vil	5	100.00	3	60.00	2	40.00
Bhuimali	1350	100.00	683	50.59	667	49.41
Bhumij	2023	100.00	1011	49.98	1012	50.02
Monipuri	31	100.00	16	51.61	15	48.39
Marma	187	100.00	109	58.29	78	41.71
Malo/Ghasimalo	2074	100.00	1004	48.41	1070	51.59
Mahato/Kurmi Mahato/Bedia Mahato	14398	100.00	7163	49.75	7235	50.25
Mahali	3272	100.00	1601	48.93	1671	51.07
Munda	32595	100.00	15908	48.81	16687	51.19
Mushor	1314	100.00	642	48.86	672	51.14
Mro	12	100.00	4	33.33	8	66.67
Rakhain	26	100.00	13	50.00	13	50.00
Rajoar	1970	100.00	996	50.56	974	49.44

Category	Total		Male		Female	
	Number	Percent	Number	Percent	Number	Percent
1	2	3	4	5	6	7
Lusai	27	100.00	15	55.56	12	44.44
Lohar	1439	100.00	719	49.97	720	50.03
Shobor	8	100.00	4	50.00	4	50.00
Saontal	56990	100.00	28115	49.33	28875	50.67
Hajong	29	100.00	11	37.93	18	62.07
Hudi	25	100.00	13	52.00	12	48.00
Ho	33	100.00	19	57.58	14	42.42
Others	18517	100.00	9060	48.93	9457	51.07
Rangpur Division	**91079**	**100.00**	**45091**	**49.51**	**45988**	**50.49**
Oraon	13982	100.00	6685	47.81	7297	52.19
Kora	103	100.00	51	49.51	52	50.49
Kondo	13	100.00	6	46.15	7	53.85
Koch	1525	100.00	752	49.31	773	50.69
Kol	19	100.00	8	42.11	11	57.89
Kharoar/Kheroar	6	100.00	3	50.00	3	50.00
Kharia/Khadria	14	100.00	9	64.29	5	35.71
Khasia/Khasi	5	100.00	2	40.00	3	60.00
Khiang	1	100.00	0	0.00	1	100.00
Khumi	8	100.00	6	75.00	2	25.00
Gonju	14	100.00	7	50.00	7	50.00
Gorait	1	100.00	1	100.00	0	0.00
Garo	99	100.00	37	37.37	62	62.63
Gurkha	3	100.00	2	66.67	1	33.33
Dalu	2	100.00	1	50.00	1	50.00
Chak	5	100.00	3	60.00	2	40.00
Chakma	110	100.00	69	62.73	41	37.27
Tonchonga	6	100.00	4	66.67	2	33.33
Turi	347	100.00	161	46.40	186	53.60
Teli	62	100.00	29	46.77	33	53.23
Tripura	75	100.00	53	70.67	22	29.33
Pankhoa/Pankho	29	100.00	19	65.52	10	34.48
Patro	23	100.00	13	56.52	10	43.48
Pahari/Malpahari	613	100.00	307	50.08	306	49.92
Boraik/Baraik	6	100.00	2	33.33	4	66.67
Bom	35	100.00	23	65.71	12	34.29
Barman	7646	100.00	4169	54.53	3477	45.47
Bagdi	10	100.00	7	70.00	3	30.00
Banai	2	100.00	1	50.00	1	50.00
Bedia	211	100.00	112	53.08	99	46.92
Vil	18	100.00	7	38.89	11	61.11
Bhuimali	182	100.00	100	54.95	82	45.05
Bhumij	2	100.00	1	50.00	1	50.00
Monipuri	75	100.00	24	32.00	51	68.00
Marma	113	100.00	62	54.87	51	45.13
Malo/Ghasimalo	485	100.00	255	52.58	230	47.42
Mahato/Kurmi Mahato/Bedia Mahato	397	100.00	195	49.12	202	50.88
Mahali	1155	100.00	573	49.61	582	50.39
Munda	1576	100.00	795	50.44	781	49.56
Mushor	2671	100.00	1303	48.78	1368	51.22
Mro	60	100.00	37	61.67	23	38.33
Rakhain	19	100.00	13	68.42	6	31.58
Rajoar	1	100.00	1	100.00	0	0.00
Lusai	7	100.00	2	28.57	5	71.43
Lohar	212	100.00	94	44.34	118	55.66
Shobor	4	100.00	0	0.00	4	100.00
Saontal	55820	100.00	27422	49.13	28398	50.87
Hajong	9	100.00	6	66.67	3	33.33
Hudi	3	100.00	0	0.00	3	100.00
Ho	9	100.00	3	33.33	6	66.67

Category	Total		Male		Female	
	Number	Percent	Number	Percent	Number	Percent
1	2	3	4	5	6	7
Others	3286	100.00	1656	50.40	1630	49.60
Sylhet Division	**136692**	**100.00**	**67968**	**49.72**	**68724**	**50.28**
Oraon	7666	100.00	3893	50.78	3773	49.22
Kora	150	100.00	76	50.67	74	49.33
Kondo	1735	100.00	845	48.70	890	51.30
Koch	49	100.00	27	55.10	22	44.90
Kol	774	100.00	384	49.61	390	50.39
Kharoar/Kheroar	145	100.00	70	48.28	75	51.72
Kharia/Khadria	2859	100.00	1424	49.81	1435	50.19
Khasia/Khasi	12120	100.00	6205	51.20	5915	48.80
Khiang	5	100.00	3	60.00	2	40.00
Khumi	166	100.00	84	50.60	82	49.40
Gonju	1581	100.00	777	49.15	804	50.85
Gorait	827	100.00	424	51.27	403	48.73
Garo	6941	100.00	3506	50.51	3435	49.49
Gurkha	9	100.00	5	55.56	4	44.44
Dalu	6	100.00	3	50.00	3	50.00
Chak	12	100.00	8	66.67	4	33.33
Chakma	297	100.00	183	61.62	114	38.38
Tonchonga	47	100.00	27	57.45	20	42.55
Turi	601	100.00	313	52.08	288	47.92
Teli	1065	100.00	538	50.52	527	49.48
Tripura	2166	100.00	1144	52.82	1022	47.18
Pankhoa/Pankho	123	100.00	56	45.53	67	54.47
Patro	2571	100.00	1300	50.56	1271	49.44
Pahari/Malpahari	335	100.00	176	52.54	159	47.46
Boraik/Baraik	2538	100.00	1221	48.11	1317	51.89
Bom	38	100.00	18	47.37	20	52.63
Barman	472	100.00	233	49.36	239	50.64
Bagdi	989	100.00	496	50.15	493	49.85
Banai	237	100.00	115	48.52	122	51.48
Bedia	296	100.00	136	45.95	160	54.05
Vil	10	100.00	4	40.00	6	60.00
Bhuimali	67	100.00	35	52.24	32	47.76
Bhumij	6962	100.00	3457	49.66	3505	50.34
Monipuri	22150	100.00	10305	46.52	11845	53.48
Marma	171	100.00	105	61.40	66	38.60
Malo/Ghasimalo	220	100.00	118	53.64	102	46.36
Mahato/Kurmi Mahato/Bedia Mahato	3520	100.00	1786	50.74	1734	49.26
Mahali	2005	100.00	985	49.13	1020	50.87
Munda	22125	100.00	11114	50.23	11011	49.77
Mushor	456	100.00	222	48.68	234	51.32
Mro	69	100.00	32	46.38	37	53.62
Rakhain	19	100.00	7	36.84	12	63.16
Rajoar	103	100.00	61	59.22	42	40.78
Lusai	12	100.00	5	41.67	7	58.33
Lohar	1528	100.00	784	51.31	744	48.69
Shobor	1853	100.00	962	51.92	891	48.08
Saontal	13274	100.00	6637	50.00	6637	50.00
Hajong	1528	100.00	756	49.48	772	50.52
Hudi	60	100.00	27	45.00	33	55.00
Ho	33	100.00	19	57.58	14	42.42
Others	13707	100.00	6857	50.03	6850	49.97

Table P30 Population (Bangladeshi) by Home District and Sex, 2022

Home District	Total		Male		Female		Hijra	
	Number	Percent	Number	Percent	Number	Percent	Number	Percent
1	2	3	4	5	6	7	8	9
Total	**165130774**	**100.00**	**81748058**	**100.00**	**83374592**	**100.00**	**8124**	**100.00**
Barishal Division	**11523149**	**6.98**	**5762602**	**7.05**	**5760129**	**6.91**	**418**	**5.15**
Barguna	1144674	0.69	569422	0.70	575180	0.69	72	0.89
Barishal	3741221	2.27	1882997	2.30	1858097	2.23	127	1.56
Bhola	2474134	1.50	1246089	1.52	1227951	1.47	94	1.16
Jhalokati	768999	0.47	377530	0.46	391435	0.47	34	0.42
Patuakhali	2031604	1.23	1012278	1.24	1019278	1.22	48	0.59
Pirojpur	1362517	0.83	674286	0.82	688188	0.83	43	0.53
Chattogram Division	**34860433**	**21.11**	**16915933**	**20.69**	**17943243**	**21.52**	**1257**	**15.47**
Bandarban	467216	0.28	236095	0.29	231109	0.28	12	0.15
Brahmanbaria	3658930	2.22	1732401	2.12	1926361	2.31	168	2.07
Chandpur	3236992	1.96	1561973	1.91	1674923	2.01	96	1.18
Chattogram	7934348	4.80	3895742	4.77	4038340	4.84	266	3.27
Cumilla	7114612	4.31	3374448	4.13	3739880	4.49	284	3.50
Cox's Bazar	2874001	1.74	1453849	1.78	1420040	1.70	112	1.38
Feni	1754201	1.06	834896	1.02	919260	1.10	45	0.55
Khagrachhari	724208	0.44	360905	0.44	363275	0.44	28	0.34
Lakshmipur	2142191	1.30	1029932	1.26	1112173	1.33	86	1.06
Noakhali	4297331	2.60	2101894	2.57	2195304	2.63	133	1.64
Rangamati	656403	0.40	333798	0.41	322578	0.39	27	0.33
Dhaka Division	**33329964**	**20.18**	**16456716**	**20.13**	**16871368**	**20.24**	**1880**	**23.14**
Dhaka	4819604	2.92	2418319	2.96	2401013	2.88	272	3.35
Faridpur	2489606	1.51	1228504	1.50	1260969	1.51	133	1.64
Gazipur	2668600	1.62	1328163	1.62	1340255	1.61	182	2.24
Gopalganj	1478223	0.90	748172	0.92	729995	0.88	56	0.69
Kishoreganj	3871902	2.34	1898347	2.32	1973343	2.37	212	2.61
Madaripur	1574200	0.95	764575	0.94	809550	0.97	75	0.92
Manikganj	1723502	1.04	848030	1.04	875367	1.05	105	1.29
Munshiganj	1982995	1.20	958603	1.17	1024310	1.23	82	1.01
Narayanganj	2718444	1.65	1361058	1.66	1357198	1.63	188	2.31
Narsingdi	2629094	1.59	1286527	1.57	1342425	1.61	142	1.75
Rajbari	1291748	0.78	643445	0.79	648241	0.78	62	0.76
Shariatpur	1706992	1.03	840390	1.03	866538	1.04	64	0.79
Tangail	4375054	2.65	2132583	2.61	2242164	2.69	307	3.78
Khulna Division	**18458006**	**11.18**	**9211517**	**11.27**	**9245530**	**11.09**	**959**	**11.80**
Bagerhat	1779804	1.08	889266	1.09	890448	1.07	90	1.11
Chuadanga	1298545	0.79	644402	0.79	654071	0.78	72	0.89
Jashore	3213464	1.95	1594980	1.95	1618338	1.94	146	1.80
Jhenaidah	2109293	1.28	1053861	1.29	1055309	1.27	123	1.51
Khulna	2663209	1.61	1344044	1.64	1318954	1.58	211	2.60
Kushtia	2327307	1.41	1159450	1.42	1167752	1.40	105	1.29
Magura	1126223	0.68	563817	0.69	562356	0.67	50	0.62
Meherpur	734470	0.44	357198	0.44	377246	0.45	26	0.32
Narail	873347	0.53	432974	0.53	440346	0.53	27	0.33
Satkhira	2332344	1.41	1171525	1.43	1160710	1.39	109	1.34
Mymensingh Division	**14315043**	**8.67**	**7130503**	**8.72**	**7183731**	**8.62**	**809**	**9.96**
Jamalpur	2977511	1.80	1481741	1.81	1495627	1.79	143	1.76
Mymensingh	6771324	4.10	3374679	4.13	3396311	4.07	334	4.11
Netrakona	2765615	1.67	1379404	1.69	1385999	1.66	212	2.61
Sherpur	1800593	1.09	894679	1.09	905794	1.09	120	1.48
Rajshahi Division	**21890120**	**13.26**	**10952249**	**13.40**	**10936499**	**13.12**	**1372**	**16.89**
Bogura	3964959	2.40	1980546	2.42	1984033	2.38	380	4.68
Joypurhat	1017466	0.62	508798	0.62	508576	0.61	92	1.13
Naogaon	2986967	1.81	1490162	1.82	1496654	1.80	151	1.86
Natore	1997029	1.21	998292	1.22	998653	1.20	84	1.03
Chapainababganj	1931147	1.17	947694	1.16	983381	1.18	72	0.89
Pabna	3179285	1.93	1600442	1.96	1578710	1.89	133	1.64

Home District	Total		Male		Female		Hijra	
	Number	Percent	Number	Percent	Number	Percent	Number	Percent
1	2	3	4	5	6	7	8	9
Rajshahi	2988869	1.81	1499332	1.83	1489335	1.79	202	2.49
Sirajganj	3824398	2.32	1926983	2.36	1897157	2.28	258	3.18
Rangpur Division	**19442462**	**11.77**	**9785012**	**11.97**	**9656631**	**11.58**	**819**	**10.08**
Dinajpur	3587876	2.17	1812969	2.22	1774770	2.13	137	1.69
Gaibandha	2981974	1.81	1478783	1.81	1502973	1.80	218	2.68
Kurigram	2573982	1.56	1294330	1.58	1279563	1.53	89	1.10
Lalmonirhat	1557878	0.94	789371	0.97	768457	0.92	50	0.62
Nilphamari	2221601	1.35	1120128	1.37	1101415	1.32	58	0.71
Panchagarh	1245532	0.75	627383	0.77	618111	0.74	38	0.47
Rangpur	3630206	2.20	1827349	2.24	1802674	2.16	183	2.25
Thakurgaon	1643413	1.00	834699	1.02	808668	0.97	46	0.57
Sylhet Division	**11311597**	**6.85**	**5533526**	**6.77**	**5777461**	**6.93**	**610**	**7.51**
Habiganj	2486167	1.51	1220244	1.49	1265758	1.52	165	2.03
Moulvibazar	2113419	1.28	1015282	1.24	1098035	1.32	102	1.26
Sunamganj	2931182	1.78	1448727	1.77	1482228	1.78	227	2.79
Sylhet	3780829	2.29	1849273	2.26	1931440	2.32	116	1.43

Table P31 Returned Migrant by District, 2022

District	Number	Percent
1	2	3
National	**466666**	**100.00**
Barishal Division	**20968**	**4.49**
Barguna	2196	0.47
Barishal	6098	1.31
Bhola	4343	0.93
Jhalokati	1815	0.39
Patuakhali	3306	0.71
Pirojpur	3210	0.69
Chattogram Division	**154124**	**33.03**
Bandarban	868	0.19
Brahmanbaria	21488	4.60
Chandpur	13805	2.96
Chattogram	30445	6.52
Cumilla	39139	8.39
Cox's Bazar	8592	1.84
Feni	10334	2.21
Khagrachhari	1149	0.25
Lakshmipur	9835	2.11
Noakhali	17631	3.78
Rangamati	838	0.18
Dhaka Division	**132886**	**28.48**
Dhaka	27925	5.98
Faridpur	8550	1.83
Gazipur	11242	2.41
Gopalganj	3223	0.69
Kishoreganj	11306	2.42
Madaripur	5547	1.19
Manikganj	7835	1.68
Munshiganj	9994	2.14
Narayanganj	9179	1.97
Narsingdi	11573	2.48
Rajbari	3422	0.73
Shariatpur	5765	1.24
Tangail	17325	3.71
Khulna Division	**39288**	**8.42**
Bagerhat	2949	0.63
Chuadanga	2685	0.58
Jashore	7844	1.68
Jhenaidah	5010	1.07
Khulna	3921	0.84
Kushtia	4764	1.02
Magura	2689	0.58
Meherpur	2763	0.59
Narail	2127	0.46
Satkhira	4536	0.97
Mymensingh Division	**24665**	**5.29**
Jamalpur	5123	1.10
Mymensingh	13295	2.85
Netrakona	4005	0.86
Sherpur	2242	0.48
Rajshahi Division	**36509**	**7.82**
Bogura	7939	1.70
Joypurhat	1651	0.35
Naogaon	4437	0.95
Natore	3166	0.68
Chapainababganj	3769	0.81
Pabna	5977	1.28
Rajshahi	3717	0.80

District	Number	Percent
1	2	3
Sirajganj	5853	1.25
Rangpur Division	**24039**	**5.15**
Dinajpur	3763	0.81
Gaibandha	4304	0.92
Kurigram	3779	0.81
Lalmonirhat	1957	0.42
Nilphamari	2821	0.60
Panchagarh	1324	0.28
Rangpur	4396	0.94
Thakurgaon	1695	0.36
Sylhet Division	**34187**	**7.33**
Habiganj	6996	1.50
Moulvibazar	7731	1.66
Sunamganj	6731	1.44
Sylhet	12729	2.73

Table P32 Household, Population, Household Size (General) and Literacy Rate of City Corporation by Ward, 2022

City Corporation/Ward	Total Household	Population			Household Size (General)	Literacy Rate (7+ yrs.)
		Total	Male	Female		
1	2	4	5	6	8	9
Total	**5608702**	**21121541**	**11218546**	**9902995**	**3.71**	**85.45**
Barishal City Corporation	**105200**	**419472**	**213718**	**205754**	**3.89**	**88.90**
Ward No. 01	4750	17850	8994	8856	3.78	84.78
Ward No. 02	4402	16612	8284	8328	3.80	89.38
Ward No. 03	3792	15988	8010	7978	4.13	82.55
Ward No. 04	4148	16946	8394	8552	3.98	91.01
Ward No. 05	6714	26421	13347	13074	3.90	74.55
Ward No. 06	3245	13159	6583	6576	4.03	85.31
Ward No. 07	3476	13731	6803	6928	3.88	91.66
Ward No. 08	2098	9825	5921	3904	3.88	92.75
Ward No. 09	1544	5279	3026	2253	3.42	77.19
Ward No. 10	2477	9118	4669	4449	3.80	81.16
Ward No. 11	4038	16110	8457	7653	3.82	87.39
Ward No. 12	1119	4927	2203	2724	3.65	96.02
Ward No. 13	3256	12717	6351	6366	3.81	93.09
Ward No. 14	2760	10601	5611	4990	3.74	89.79
Ward No. 15	3847	15054	7583	7471	3.83	95.89
Ward No. 16	1608	6422	3287	3135	3.91	96.95
Ward No. 17	1964	7392	3386	4006	3.68	94.86
Ward No. 18	2274	9090	4553	4537	3.83	95.46
Ward No. 19	3886	14544	7164	7380	3.77	93.34
Ward No. 20	2627	9902	5105	4797	3.70	94.91
Ward No. 21	2592	9307	4792	4515	3.62	94.25
Ward No. 22	3658	14307	7304	7003	3.84	94.38
Ward No. 23	4568	19000	9566	9434	4.11	92.15
Ward No. 24	7767	32333	16755	15578	4.00	89.43
Ward No. 25	5883	23360	12269	11091	3.85	89.75
Ward No. 26	2873	12310	6392	5918	4.12	84.01
Ward No. 27	2062	8915	4471	4444	4.28	85.25
Ward No. 28	3175	12845	6642	6203	3.99	85.79
Ward No. 29	5874	23923	12073	11850	3.89	92.18
Ward No. 30	2723	11484	5723	5761	4.17	85.35
Chattogram City Corporation	**822882**	**3230262**	**1676158**	**1554104**	**3.92**	**84.49**
Ward No. 01	13962	61661	32044	29617	4.17	82.58
Ward No. 02	44161	163702	83007	80695	3.74	82.13
Ward No. 03	24206	101612	51080	50532	4.18	82.92
Ward No. 04	38839	157573	80799	76774	4.03	86.17
Ward No. 05	28143	107934	54326	53608	3.89	80.58
Ward No. 06	14908	63686	32751	30935	4.27	83.10
Ward No. 07	41226	164552	85092	79460	4.03	82.78
Ward No. 08	34507	141616	75948	65668	4.01	87.46
Ward No. 09	26107	104315	53201	51114	4.01	83.25
Ward No. 10	15270	61824	31450	30374	4.07	85.58
Ward No. 11	27423	109728	55589	54139	4.01	83.90
Ward No. 12	21444	86816	44752	42064	4.06	81.47
Ward No. 13	21917	89506	45944	43562	4.09	78.64
Ward No. 14	16389	69668	36281	33387	4.20	85.93
Ward No. 15	11928	49009	25149	23860	4.12	92.11
Ward No. 16	12743	56329	28029	28300	4.25	93.92
Ward No. 17	25856	111159	57769	53390	4.30	83.96
Ward No. 18	17712	75996	38792	37204	4.29	78.87
Ward No. 19	12804	55893	28567	27326	4.36	68.08
Ward No. 20	8245	34986	18649	16337	4.35	91.88
Ward No. 21	10765	45933	23100	22833	4.32	94.41
Ward No. 22	8453	33976	18555	15421	4.07	87.78

City Corporation/Ward	Total Household	Population			Household Size (General)	Literacy Rate (7+ yrs.)
		Total	Male	Female		
1	2	4	5	6	8	9
Ward No. 23	8640	35421	19356	16065	4.12	83.99
Ward No. 24	38107	152326	78740	73586	4.00	85.09
Ward No. 25	16949	68298	34423	33875	4.04	83.45
Ward No. 26	15630	67947	35751	32196	4.15	83.00
Ward No. 27	14047	58061	29712	28349	4.13	84.05
Ward No. 28	12449	50814	27537	23277	4.15	85.65
Ward No. 29	9294	36810	19485	17325	4.03	82.07
Ward No. 30	9813	41039	21189	19850	4.24	86.00
Ward No. 31	4313	15445	8553	6892	4.08	89.69
Ward No. 32	6424	30520	21200	9320	3.80	84.05
Ward No. 33	6648	28408	14567	13841	4.31	87.00
Ward No. 34	7714	32647	16631	16016	4.22	87.26
Ward No. 35	8327	29862	16519	13343	3.80	64.56
Ward No. 36	11284	43935	24232	19703	4.04	87.92
Ward No. 37	13007	51627	26712	24915	3.98	85.12
Ward No. 38	37065	119407	60485	58922	3.25	86.09
Ward No. 39	83266	256206	134359	121847	3.08	88.97
Ward No. 40	27039	96859	49394	47465	3.60	85.23
Ward No. 41	15858	67156	36439	30717	4.05	84.22
Cumilla City Corporation	**101245**	**440194**	**220848**	**219346**	**4.14**	**87.28**
Ward No. 01	2190	9315	4543	4772	4.24	89.65
Ward No. 02	1765	9930	6135	3795	4.08	75.20
Ward No. 03	6819	28780	14270	14510	4.09	89.84
Ward No. 04	2531	10450	5199	5251	4.09	89.94
Ward No. 05	3203	13148	6456	6692	4.10	94.24
Ward No. 06	3113	13244	6686	6558	4.20	85.48
Ward No. 07	3394	14579	7682	6897	4.05	80.80
Ward No. 08	4973	20539	10042	10497	4.05	94.58
Ward No. 09	2432	9524	4930	4594	3.87	95.54
Ward No. 10	6060	25405	12669	12736	4.07	96.82
Ward No. 11	3324	13720	6855	6865	4.02	97.16
Ward No. 12	2742	11766	5737	6029	4.29	90.72
Ward No. 13	6263	30773	15227	15546	4.22	89.61
Ward No. 14	3702	16642	8224	8418	4.30	81.63
Ward No. 15	2678	10980	5308	5672	4.04	83.06
Ward No. 16	2966	12638	6131	6507	4.21	74.36
Ward No. 17	3446	15013	7342	7671	4.30	75.69
Ward No. 18	4076	16983	8231	8752	4.11	86.06
Ward No. 19	3805	15295	7410	7885	3.95	78.37
Ward No. 20	4964	18881	9715	9166	3.68	83.93
Ward No. 21	8441	35024	17415	17609	4.01	88.70
Ward No. 22	5531	24539	12952	11587	4.15	85.86
Ward No. 23	2443	11432	5821	5611	4.48	88.50
Ward No. 24	4727	23703	12259	11444	4.28	90.28
Ward No. 25	1260	7466	3951	3515	4.70	88.51
Ward No. 26	1900	8725	4114	4611	4.57	83.23
Ward No. 27	2497	11700	5544	6156	4.71	78.69
Dhaka South City Corporation	**1104703**	**4304893**	**2339434**	**1965459**	**3.85**	**85.56**
Ward No. 01	17953	70477	37829	32648	3.86	90.43
Ward No. 02	27541	105456	54970	50486	3.83	86.67
Ward No. 03	43068	161606	86262	75344	3.73	83.61
Ward No. 04	22353	87903	45856	42047	3.92	89.69
Ward No. 05	17704	69386	36483	32903	3.90	89.27
Ward No. 06	19135	72195	38230	33965	3.81	90.29
Ward No. 07	14185	56422	31032	25390	3.89	79.44
Ward No. 08	9193	32835	20260	12575	3.84	90.41
Ward No. 09	8688	30294	21968	8326	3.77	87.23
Ward No. 10	5050	20428	10812	9616	4.13	94.37
Ward No. 11	14036	55653	28996	26657	3.93	90.87

City Corporation/Ward	Total Household	Population			Household Size (General)	Literacy Rate (7+ yrs.)
		Total	Male	Female		
1	2	4	5	6	8	9
Ward No. 12	14652	56118	29861	26257	3.81	87.91
Ward No. 13	12241	52585	30262	22323	4.11	94.29
Ward No. 14	28336	107230	58099	49131	3.72	89.02
Ward No. 15	20063	75148	39746	35402	3.81	93.86
Ward No. 16	21053	77094	43627	33467	3.72	90.28
Ward No. 17	15689	54193	30945	23248	3.50	93.02
Ward No. 18	11949	54210	30956	23254	4.01	94.91
Ward No. 19	15029	58000	27974	30026	3.95	94.34
Ward No. 20	5323	28631	18887	9744	3.47	95.07
Ward No. 21	4516	35218	22465	12753	4.41	96.19
Ward No. 22	25215	93237	48360	44877	3.65	84.04
Ward No. 23	12578	47010	24938	22072	3.74	91.74
Ward No. 24	16580	64277	33891	30386	3.88	76.67
Ward No. 25	8281	31420	16427	14993	3.88	91.89
Ward No. 26	10568	43318	19645	23673	3.68	95.50
Ward No. 27	7553	29572	16026	13546	3.74	92.61
Ward No. 28	5296	20291	11781	8510	4.03	92.78
Ward No. 29	14430	55010	31263	23747	3.91	80.45
Ward No. 30	4040	15921	10179	5742	3.89	86.67
Ward No. 31	5146	20255	11538	8717	3.89	88.54
Ward No. 32	7775	32307	18386	13921	4.24	87.94
Ward No. 33	16221	64566	37825	26741	3.90	83.39
Ward No. 34	10450	44877	30751	14126	4.06	84.36
Ward No. 35	6180	25440	16103	9337	4.01	83.56
Ward No. 36	6105	25734	15274	10460	4.20	92.91
Ward No. 37	2876	14190	7888	6302	4.36	91.86
Ward No. 38	9274	36259	20777	15482	4.07	88.47
Ward No. 39	11850	44386	23384	21002	3.79	93.28
Ward No. 40	11109	43684	24089	19595	3.94	88.48
Ward No. 41	12133	44366	23647	20719	3.81	90.05
Ward No. 42	7926	29684	15745	13939	3.78	91.38
Ward No. 43	8812	37548	21861	15687	4.22	90.11
Ward No. 44	6877	26971	14670	12301	3.87	87.22
Ward No. 45	13464	52639	28311	24328	3.92	87.93
Ward No. 46	10627	43510	23618	19892	3.82	88.70
Ward No. 47	10924	44551	23926	20625	4.10	85.89
Ward No. 48	16571	63031	36089	26942	3.76	88.21
Ward No. 49	17854	61292	32812	28480	3.38	77.92
Ward No. 50	11673	52971	31098	21873	4.07	88.32
Ward No. 51	20406	70701	40294	30407	3.65	78.85
Ward No. 52	10569	41955	21660	20295	3.95	82.76
Ward No. 53	17942	65763	33811	31952	3.71	85.64
Ward No. 54	15571	58552	31492	27060	3.80	78.54
Ward No. 55	37313	144013	77556	66457	3.85	77.57
Ward No. 56	37238	138844	73515	65329	3.76	69.07
Ward No. 57	23022	89430	48377	41053	3.86	71.44
Ward No. 58	19268	69593	38296	31297	3.67	81.48
Ward No. 59	14098	57413	29963	27450	4.06	83.44
Ward No. 60	27112	108822	57116	51706	4.02	88.54
Ward No. 61	21686	89085	46912	42173	4.06	88.07
Ward No. 62	23997	96852	51406	45446	3.97	83.36
Ward No. 63	21554	81432	43659	37773	3.78	79.44
Ward No. 64	14628	57231	29908	27323	3.92	84.21
Ward No. 65	29705	119917	63921	55996	3.99	85.98
Ward No. 66	18959	74874	39729	35145	3.80	87.28
Ward No. 67	13193	55331	29588	25743	4.04	85.33
Ward No. 68	11981	48338	24810	23528	3.98	84.52
Ward No. 69	5459	20157	10681	9476	3.71	86.37
Ward No. 70	5344	22417	12113	10304	4.00	84.57

City Corporation/Ward	Total Household	Population			Household Size (General)	Literacy Rate (7+ yrs.)
		Total	Male	Female		
1	2	4	5	6	8	9
Ward No. 71	14977	52773	27979	24794	3.51	76.97
Ward No. 72	7459	27574	14511	13063	3.70	74.78
Ward No. 73	12054	46137	23973	22164	3.79	83.82
Ward No. 74	16876	64090	33993	30097	3.82	80.82
Ward No. 75	8147	34200	18349	15851	4.13	77.67
Dhaka North City Corporation	**1636924**	**5990514**	**3270135**	**2720379**	**3.64**	**86.71**
Ward No. 01	34023	119514	67037	52480	3.44	92.68
Ward No. 02	65053	213052	113430	99622	3.24	87.98
Ward No. 03	26578	104226	54348	49878	3.90	84.33
Ward No. 04	22972	95090	56531	38559	3.55	89.08
Ward No. 05	35792	133703	70755	62948	3.73	78.47
Ward No. 06	64542	228316	121362	106954	3.56	86.16
Ward No. 07	33644	130374	69438	60936	3.79	89.52
Ward No. 08	40952	145193	78751	66442	3.52	83.43
Ward No. 09	19619	76440	42629	33811	3.84	78.13
Ward No. 10	27461	92956	49641	43315	3.46	83.86
Ward No. 11	30775	114884	61216	53668	3.70	89.09
Ward No. 12	34945	135408	72531	62877	3.85	90.14
Ward No. 13	45389	173323	91730	81593	3.79	90.33
Ward No. 14	53473	196759	106626	90133	3.68	90.69
Ward No. 15	58539	222753	115641	107112	3.80	84.88
Ward No. 16	36761	144310	76090	68220	3.92	89.13
Ward No. 17	80442	282695	160236	122459	3.59	89.92
Ward No. 18	18072	63095	35059	28036	3.56	90.63
Ward No. 19	37595	121287	68560	52727	3.45	80.23
Ward No. 20	34752	114736	65804	48932	3.42	85.72
Ward No. 21	25251	89189	49667	39522	3.59	92.46
Ward No. 22	45915	171433	91875	79558	3.76	90.26
Ward No. 23	17033	69353	38047	31306	3.89	85.59
Ward No. 24	19658	70238	44520	25718	3.55	81.87
Ward No. 25	24695	91769	51706	40063	3.71	90.23
Ward No. 26	15441	65348	38771	26577	3.99	88.24
Ward No. 27	19303	77737	42665	35072	3.63	92.98
Ward No. 28	16979	64903	35162	29741	3.79	89.31
Ward No. 29	14519	57416	31860	25556	3.89	91.13
Ward No. 30	53727	197267	106571	90696	3.69	82.75
Ward No. 31	13815	49049	26763	22286	3.52	93.36
Ward No. 32	20148	73265	38167	35098	3.58	82.02
Ward No. 33	71176	266851	148702	118149	3.68	85.03
Ward No. 34	35459	125955	69269	56686	3.62	80.21
Ward No. 35	21923	79707	44078	35629	3.67	88.98
Ward No. 36	17440	63970	35349	28621	3.58	84.69
Ward No. 37	31979	118586	64938	53648	3.67	86.31
Ward No. 38	31403	109541	61445	48096	3.55	86.53
Ward No. 39	20594	74319	42214	32105	3.70	88.12
Ward No. 40	31210	110045	62680	47365	3.51	79.86
Ward No. 41	9770	38608	21893	16715	3.77	75.47
Ward No. 42	5024	19674	10290	9384	3.94	79.84
Ward No. 43	4738	19337	10114	9223	4.05	79.00
Ward No. 44	8230	31861	16671	15190	3.81	85.81
Ward No. 45	13627	50260	26087	24173	3.62	86.43
Ward No. 46	12044	44028	22729	21299	3.62	83.65
Ward No. 47	26804	94607	50390	44217	3.55	86.23
Ward No. 48	24746	90209	47354	42855	3.60	84.90
Ward No. 49	28068	107370	58169	49201	3.81	89.37
Ward No. 50	34091	124415	67525	56890	3.64	87.40
Ward No. 51	25902	98482	53329	45153	3.67	94.80
Ward No. 52	25541	92325	49138	43187	3.61	84.15
Ward No. 53	30215	103609	56830	46779	3.38	79.40

City Corporation/Ward	Total Household	Population			Household Size (General)	Literacy Rate (7+ yrs.)
		Total	Male	Female		
1	2	4	5	6	8	9
Ward No. 54	21452	70120	38764	31356	3.36	83.63
Ward No. 98 [38] (Restricted Area)	17625	71554	38991	32563	4.07	95.48
Gazipur City Corporation	**836875**	**2677404**	**1418106**	**1259298**	**3.16**	**83.57**
Ward No. 01	27597	74502	39829	34673	2.72	88.36
Ward No. 02	26442	73418	39990	33428	2.78	86.64
Ward No. 03	18444	54113	28381	25732	2.98	83.20
Ward No. 04	24787	72480	38588	33892	2.90	86.99
Ward No. 05	19944	61230	32763	28467	3.09	82.60
Ward No. 06	18496	52808	28993	23815	2.92	84.39
Ward No. 07	14114	35963	19225	16738	2.60	87.37
Ward No. 08	23356	83117	47536	35581	3.10	79.24
Ward No. 09	16772	47367	26553	20814	2.78	86.61
Ward No. 10	20731	69422	35972	33450	3.34	75.29
Ward No. 11	5131	18188	9249	8939	3.55	76.55
Ward No. 12	17277	47428	24679	22749	2.77	80.60
Ward No. 13	11491	36519	18970	17549	3.20	79.47
Ward No. 14	7611	25368	13143	12225	3.39	83.53
Ward No. 15	17151	48965	26015	22950	2.84	83.53
Ward No. 16	8098	26045	13509	12536	3.29	82.48
Ward No. 17	23755	75227	39516	35711	3.13	86.17
Ward No. 18	15479	48015	25658	22357	3.04	84.21
Ward No. 19	15122	52451	28069	24382	3.19	81.87
Ward No. 20	4341	15895	8006	7889	3.65	81.02
Ward No. 21	7665	26573	13361	13212	3.48	74.93
Ward No. 22	20431	58127	31387	26740	2.84	81.92
Ward No. 23	8219	28571	14699	13872	3.45	77.51
Ward No. 24	13270	51197	26768	24429	3.69	87.68
Ward No. 25	7629	38201	25065	13136	3.71	90.39
Ward No. 26	12751	43516	22728	20788	3.43	84.81
Ward No. 27	11478	35516	19489	16027	2.90	82.18
Ward No. 28	18952	73086	37106	35980	3.69	86.89
Ward No. 29	6564	25778	13159	12619	3.77	79.58
Ward No. 30	2537	9892	5209	4683	3.70	81.86
Ward No. 31	5124	19872	10164	9708	3.87	82.24
Ward No. 32	15182	45078	23461	21617	2.98	83.00
Ward No. 33	15014	46117	24071	22046	3.08	84.56
Ward No. 34	18636	52537	27286	25251	2.84	82.30
Ward No. 35	28754	85220	44665	40555	2.99	84.99
Ward No. 36	14879	47173	24694	22479	3.24	82.22
Ward No. 37	23084	65289	33483	31806	2.85	84.02
Ward No. 38	14789	45504	23442	22062	3.10	81.96
Ward No. 39	4602	18075	9035	9040	3.92	82.47
Ward No. 40	7002	25654	13219	12435	3.66	81.38
Ward No. 41	7453	27650	14022	13628	3.68	82.54
Ward No. 42	7977	31707	16150	15557	3.99	83.90
Ward No. 43	22622	70846	38494	32352	3.15	84.83
Ward No. 44	8808	27474	14048	13426	3.14	84.39
Ward No. 45	14330	49123	25920	23203	3.38	80.89
Ward No. 46	6439	20721	11806	8915	3.04	82.32
Ward No. 47	21637	73068	38310	34758	3.38	77.95
Ward No. 48	19680	72799	37331	35468	3.70	86.43
Ward No. 49	8491	30857	15026	15831	3.63	77.59
Ward No. 50	15772	49608	25580	24028	3.10	87.99
Ward No. 51	24122	72880	37758	35122	3.00	86.97
Ward No. 52	12912	41569	22391	19178	3.16	83.58
Ward No. 53	13896	47480	25039	22441	3.40	83.27

[38] Ward No. 98 means Cantonment Areas, not ward.

City Corporation/Ward	Total Household	Population			Household Size (General)	Literacy Rate (7+ yrs.)
		Total	Male	Female		
1	2	4	5	6	8	9
Ward No. 54	33559	115293	63006	52287	3.36	88.54
Ward No. 55	10681	30767	16357	14410	2.97	67.95
Ward No. 56	10405	38125	19890	18235	3.72	87.85
Ward No. 57	5390	17940	9843	8097	3.51	81.24
Khulna City Corporation	**188579**	**719465**	**364894**	**354571**	**3.75**	**88.07**
Ward No. 01	5457	20325	10059	10266	3.70	85.46
Ward No. 02	2848	11605	6294	5311	3.72	85.97
Ward No. 03	6313	23536	11627	11909	3.72	82.57
Ward No. 04	4747	19035	9939	9096	3.85	84.25
Ward No. 05	3812	13988	7137	6851	3.59	87.64
Ward No. 06	5855	23081	11721	11360	3.73	87.15
Ward No. 07	2611	9060	4568	4492	3.50	79.78
Ward No. 08	1119	3712	2017	1695	3.26	68.28
Ward No. 09	9710	39542	20531	19011	3.87	88.91
Ward No. 10	6798	26499	12923	13576	3.85	88.08
Ward No. 11	1952	7514	3841	3673	3.81	85.32
Ward No. 12	5048	20134	10166	9968	3.85	88.84
Ward No. 13	2462	9030	4719	4311	3.68	85.90
Ward No. 14	8083	32008	16353	15655	3.81	91.27
Ward No. 15	4121	16330	8684	7646	3.73	89.94
Ward No. 16	9562	35343	17737	17606	3.74	89.69
Ward No. 17	11723	44266	21701	22565	3.73	90.32
Ward No. 18	8348	32863	16851	16012	3.87	87.52
Ward No. 19	4713	17379	8616	8763	3.76	87.25
Ward No. 20	4452	16909	8323	8586	3.63	88.25
Ward No. 21	4896	19231	10624	8607	3.72	75.31
Ward No. 22	4209	16159	7999	8160	3.85	85.15
Ward No. 23	3329	12470	6013	6457	3.73	94.53
Ward No. 24	12281	46343	24008	22335	3.67	91.25
Ward No. 25	6795	25141	12552	12589	3.70	90.36
Ward No. 26	6431	23982	12127	11855	3.68	89.93
Ward No. 27	9659	34638	18334	16304	3.57	91.37
Ward No. 28	6254	23075	11418	11657	3.64	88.90
Ward No. 29	4719	18134	8746	9388	3.80	92.45
Ward No. 30	9284	35252	17549	17703	3.77	89.09
Ward No. 31	10988	42881	21717	21164	3.92	85.40
Mymensingh City Corporation	**135495**	**576927**	**293582**	**283345**	**4.03**	**84.41**
Ward No. 01	5233	22127	11539	10588	3.93	85.89
Ward No. 02	5740	25955	13485	12470	3.97	87.27
Ward No. 03	4070	15586	7051	8535	3.80	93.93
Ward No. 04	5119	20259	10018	10241	3.89	90.53
Ward No. 05	4848	21721	10661	11060	3.86	95.09
Ward No. 06	5691	23241	12018	11223	3.82	92.79
Ward No. 07	3063	13127	6792	6335	4.04	95.98
Ward No. 08	2063	8855	4579	4276	4.17	94.01
Ward No. 09	3383	15152	8247	6905	4.08	87.59
Ward No. 10	4459	18078	8974	9104	3.99	90.95
Ward No. 11	2106	8515	4370	4145	3.96	93.61
Ward No. 12	3017	12017	5925	6092	3.93	86.25
Ward No. 13	2483	10338	4988	5350	3.99	85.37
Ward No. 14	3221	14473	6693	7780	3.94	89.73
Ward No. 15	4276	18250	10080	8170	3.93	86.72
Ward No. 16	3234	12513	6222	6291	3.87	89.04
Ward No. 17	4416	17190	8985	8205	3.78	90.11
Ward No. 18	4958	19580	9580	10000	3.88	77.69
Ward No. 19	8509	31907	15945	15962	3.66	84.24
Ward No. 20	4196	16895	8539	8356	3.95	85.94
Ward No. 21	1355	11190	5879	5311	4.05	92.98
Ward No. 22	2717	11563	5731	5832	4.21	78.47

City Corporation/Ward	Total Household	Population			Household Size (General)	Literacy Rate (7+ yrs.)
		Total	Male	Female		
1	2	4	5	6	8	9
Ward No. 23	2802	12253	6098	6155	4.31	75.75
Ward No. 24	2418	9921	5002	4919	4.07	75.26
Ward No. 25	3051	13454	6943	6511	4.25	78.76
Ward No. 26	3933	19447	10876	8571	4.41	75.18
Ward No. 27	4508	18937	9438	9499	4.12	80.32
Ward No. 28	5900	23711	11801	11910	3.92	84.39
Ward No. 29	3429	15195	7561	7634	4.38	76.84
Ward No. 30	4949	22024	11086	10938	4.27	75.62
Ward No. 31	5133	22695	11401	11294	4.42	68.13
Ward No. 32	4941	21682	11343	10339	4.20	75.15
Ward No. 33	5802	25160	12676	12484	4.26	73.99
Cantonment	472	3916	3056	860	3.94	98.73
Narayanganj City Corporation	**255468**	**967887**	**499978**	**467909**	**3.74**	**83.66**
Ward No. 01	26808	96219	48891	47328	3.57	85.92
Ward No. 02	13169	52650	27148	25502	3.98	86.42
Ward No. 03	17065	71216	38923	32293	3.92	85.63
Ward No. 04	11314	45417	23413	22004	3.80	79.73
Ward No. 05	6701	24111	12037	12074	3.60	85.75
Ward No. 06	9090	31797	16241	15556	3.45	79.02
Ward No. 07	13515	41318	20914	20404	3.08	89.17
Ward No. 08	18712	64882	33145	31737	3.46	82.55
Ward No. 09	10674	42372	22593	19779	3.77	83.08
Ward No. 10	6269	23364	12696	10668	3.63	82.14
Ward No. 11	8276	31973	16961	15012	3.86	83.37
Ward No. 12	10845	43059	22452	20607	3.94	83.32
Ward No. 13	12435	46137	23650	22487	3.70	90.73
Ward No. 14	8205	31390	16287	15103	3.83	88.10
Ward No. 15	4178	16862	8841	8021	4.15	86.11
Ward No. 16	7961	32124	17403	14721	4.13	83.86
Ward No. 17	7191	29151	14627	14524	4.06	82.77
Ward No. 18	9228	34612	17392	17220	3.77	75.80
Ward No. 19	3760	15423	8022	7401	4.01	81.05
Ward No. 20	5114	19795	9844	9951	3.85	80.20
Ward No. 21	7289	28783	14747	14036	3.83	80.85
Ward No. 22	11860	45840	23198	22642	3.89	84.42
Ward No. 23	9205	35574	18039	17535	3.88	77.10
Ward No. 24	5816	22375	11173	11202	3.83	81.51
Ward No. 25	3516	14292	7321	6971	3.88	82.01
Ward No. 26	2144	8026	4084	3942	3.72	84.26
Ward No. 27	5128	19125	9936	9189	3.65	79.79
Rajshahi City Corporation	**133887**	**553241**	**284818**	**268423**	**3.75**	**88.88**
Ward No. 01	4891	19327	9611	9716	3.90	83.96
Ward No. 02	6178	24503	12242	12261	3.86	84.05
Ward No. 03	6992	26410	13085	13325	3.69	91.16
Ward No. 04	3278	12539	6146	6393	3.78	89.78
Ward No. 05	4569	17322	8308	9014	3.73	93.32
Ward No. 06	4309	17114	8427	8687	3.73	89.59
Ward No. 07	2876	15247	9273	5974	3.86	85.34
Ward No. 08	2529	10453	5228	5225	3.83	96.57
Ward No. 09	3020	14541	7326	7215	3.93	93.53
Ward No. 10	2456	11379	6069	5310	3.66	95.48
Ward No. 11	2649	13739	5962	7777	3.83	93.57
Ward No. 12	2601	13650	8282	5368	3.82	95.64
Ward No. 13	2547	10188	4968	5220	3.63	92.52
Ward No. 14	8306	31945	16346	15599	3.63	92.71
Ward No. 15	4234	16324	8279	8045	3.62	91.41
Ward No. 16	5640	22982	12501	10481	3.65	88.69
Ward No. 17	8035	31442	15749	15693	3.64	87.58
Ward No. 18	4776	18172	9174	8998	3.63	87.59

City Corporation/Ward	Total Household	Population			Household Size (General)	Literacy Rate (7+ yrs.)
		Total	Male	Female		
1	2	4	5	6	8	9
Ward No. 19	7412	28875	14781	14094	3.79	82.76
Ward No. 20	2289	9099	4713	4386	3.68	91.30
Ward No. 21	2779	10353	5121	5232	3.72	88.76
Ward No. 22	2500	9633	4775	4858	3.71	94.77
Ward No. 23	2583	9962	4938	5024	3.77	86.74
Ward No. 24	4369	16358	8323	8035	3.64	82.71
Ward No. 25	3464	14125	7345	6780	3.76	90.95
Ward No. 26	6557	26501	13574	12927	3.78	88.89
Ward No. 27	5827	23486	12464	11022	3.60	92.27
Ward No. 28	6911	28360	15202	13158	3.74	85.14
Ward No. 29	4104	17181	8722	8459	4.18	73.19
Ward No. 30	5206	32031	17884	14147	3.83	90.41
Rangpur City Corporation	**170733**	**708534**	**360861**	**347673**	**3.91**	**80.94**
Ward No. 01	4184	17005	8460	8545	4.03	71.11
Ward No. 02	4540	18459	9284	9175	4.04	67.72
Ward No. 03	4233	17570	8825	8745	4.06	74.49
Ward No. 04	6282	26489	13160	13329	4.12	78.65
Ward No. 05	2837	11230	5611	5619	3.96	76.64
Ward No. 06	3787	14798	7248	7550	3.91	75.75
Ward No. 07	4101	16589	8371	8218	4.00	65.54
Ward No. 08	4479	18560	9241	9319	4.11	68.92
Ward No. 09	6317	27560	14112	13448	4.29	76.24
Ward No. 10	3844	15387	7717	7670	3.97	73.56
Ward No. 11	3137	12583	6362	6221	3.98	70.51
Ward No. 12	3422	13792	6849	6943	3.99	73.87
Ward No. 13	4335	18381	9197	9184	4.13	79.70
Ward No. 14	5735	23232	11543	11689	4.02	76.68
Ward No. 15	4892	19897	10055	9842	3.94	76.09
Ward No. 16	5749	24574	13514	11060	3.67	90.31
Ward No. 17	11501	44839	22729	22110	3.76	88.14
Ward No. 18	6041	24059	11640	12419	3.73	91.58
Ward No. 19	6895	28562	13986	14576	3.68	92.34
Ward No. 20	4672	18188	9175	9013	3.73	91.69
Ward No. 21	4220	18041	9389	8652	3.77	92.46
Ward No. 22	6727	26344	13512	12832	3.80	86.49
Ward No. 23	5113	24175	13452	10723	4.07	89.59
Ward No. 24	3774	15035	7550	7485	3.86	87.31
Ward No. 25	5391	23304	12167	11137	3.90	90.44
Ward No. 26	5994	22632	11108	11524	3.71	78.96
Ward No. 27	5248	21842	10917	10925	3.96	80.06
Ward No. 28	7756	39128	20927	18201	3.80	84.44
Ward No. 29	4649	19097	9444	9653	3.93	79.52
Ward No. 30	4431	18104	9170	8934	3.97	78.13
Ward No. 31	4043	15937	8027	7910	3.92	69.49
Ward No. 32	5590	24796	13073	11723	3.89	79.69
Ward No. 33	6085	23102	11281	11821	3.77	69.14
Cantonment	729	5243	3765	1478	3.69	96.80
Sylhet City Corporation	**116711**	**532748**	**276014**	**256734**	**4.53**	**84.57**
Ward No. 01	2569	11955	6664	5291	4.60	90.41
Ward No. 02	1996	9007	4643	4364	4.44	92.68
Ward No. 03	3693	17600	9255	8345	4.43	90.33
Ward No. 04	2619	11453	5913	5540	4.40	88.78
Ward No. 05	6068	27945	14410	13535	4.62	82.88
Ward No. 06	4261	19077	9725	9352	4.46	80.13
Ward No. 07	7440	34046	16783	17263	4.57	82.37
Ward No. 08	6827	31685	15782	15903	4.57	86.09
Ward No. 09	6810	30304	15431	14873	4.41	87.08
Ward No. 10	7868	35089	17841	17248	4.46	77.47
Ward No. 11	4222	18466	9288	9178	4.31	90.72

City Corporation/Ward	Total Household	Population			Household Size (General)	Literacy Rate (7+ yrs.)
		Total	Male	Female		
1	2	4	5	6	8	9
Ward No. 12	3098	14845	7559	7286	4.82	84.41
Ward No. 13	2537	11863	6366	5497	4.56	88.76
Ward No. 14	3558	16320	8997	7323	4.67	77.33
Ward No. 15	3095	14066	7352	6714	4.54	90.77
Ward No. 16	3040	14203	7335	6868	4.45	91.88
Ward No. 17	4770	20686	11195	9491	4.35	88.72
Ward No. 18	4310	19982	10075	9907	4.53	87.60
Ward No. 19	3438	16344	8440	7904	4.63	85.90
Ward No. 20	4235	18290	8949	9341	4.41	86.13
Ward No. 21	4471	20038	9913	10125	4.42	88.31
Ward No. 22	3830	17491	9061	8430	4.60	92.09
Ward No. 23	2604	12332	6714	5618	4.80	81.97
Ward No. 24	5822	26571	13991	12580	4.52	76.77
Ward No. 25	3886	18598	9740	8858	4.71	80.10
Ward No. 26	5171	22856	13116	9740	4.48	74.96
Ward No. 27	4473	21636	11476	10160	4.66	80.52

Table P33 Household, Population, Household Size (General) and Literacy Rate of City Corporation by Thana, 2022

City Corporation/Thana	Total Household	Population			Household Size (General)	Literacy Rate (7+ yrs.)
		Total	Male	Female		
1	2	4	5	6	8	9
Total	**5608702**	**21121541**	**11218546**	**9902995**	**3.71**	**85.45**
Barishal City Corporation	**105200**	**419472**	**213718**	**205754**	**3.89**	**88.90**
Barishal Sadar (Kotwali)	105200	419472	213718	205754	3.89	88.90
Chattogram City Corporation	**822882**	**3230262**	**1676158**	**1554104**	**3.92**	**84.49**
Akbarshah	37475	151663	77184	74479	4.06	84.22
Bayejid Bostami	99633	392230	198863	193367	3.92	81.43
Bakalia	53201	226126	116324	109802	4.27	75.50
Chalk Bazar	27322	116998	59384	57614	4.20	89.49
Chandgaon	77867	312233	159046	153187	4.02	83.70
Chattogram Port	50072	171034	87197	83837	3.44	85.80
Doublemooring	62808	249327	132126	117201	4.02	84.57
Epz	83266	256206	134359	121847	3.08	88.97
Halishahar	55966	234443	120496	113947	4.13	85.44
Kotwali	55343	231848	127407	104441	4.19	88.88
Khulshi	50715	207738	107994	99744	4.06	83.08
Pahartali	47785	190001	97490	92511	3.99	81.95
Panchlaish	52552	219889	116834	103055	4.17	88.14
Patenga	42897	164015	85833	78182	3.76	84.82
Sadarghat	25980	106511	55621	50890	4.15	85.44
Cumilla City Corporation	**101245**	**440194**	**220848**	**219346**	**4.14**	**87.28**
Sadar Dakkhin	35568	156765	79181	77584	4.15	85.87
Adarsha Sadar	65677	283429	141667	141762	4.13	88.05
Dhaka South City Corporation	**1104703**	**4304893**	**2339434**	**1965459**	**3.85**	**85.56**
Bangshal	43029	176025	106946	69079	3.98	84.95
Chakbazar	31743	123053	70811	52242	3.91	86.10
Demra	69610	278830	146430	132400	3.92	85.77
Dhanmondi	20063	75148	39746	35402	3.81	93.86
Gendaria	35274	140291	75837	64454	3.88	88.56
Hazaribag	53551	200467	106459	94008	3.69	86.72
Jatrabari	125839	492166	268442	223724	3.84	83.91
Kadamtali	108439	424190	223789	200401	3.91	85.39
Kalabagan	32300	114254	64431	49823	3.61	91.40
Kamrangichar	97573	372287	199448	172839	3.82	72.92
Khilgaon	99240	380740	202325	178415	3.81	85.33
Kotwali	11300	49085	29257	19828	4.24	91.83
Lalbag	48007	186025	94901	91124	3.80	87.57
Motijheel	22931	83557	53040	30517	3.91	90.16
Mugda	55756	208964	111752	97212	3.73	81.98
Newmarket	11949	54210	30956	23254	4.01	94.91
Paltan	12636	53914	30978	22936	4.11	94.22
Ramna	14687	56759	27340	29419	3.94	94.34
Sabujbag	66456	258515	135390	123125	3.88	86.46
Shahjahanpur	28688	111771	58857	52914	3.87	89.38
Shahbag	9786	63761	41270	22491	3.91	95.75
Shyampur	46901	173804	95712	78092	3.81	80.56
Shere Bangla Nagar	4442	17033	10141	6892	3.74	91.50
Sutrapur	21246	85033	47368	37665	3.99	90.06
Wari	33257	125011	67808	57203	3.87	90.74
Dhaka North City Corporation	**1636924**	**5990514**	**3270135**	**2720379**	**3.64**	**86.71**
Adabar	58348	215243	115659	99584	3.72	83.75
Badda	103427	375598	208233	167365	3.64	86.41
Bimanbandar	1800	7424	4280	3144	3.61	96.14
Banani	58978	184453	104980	79473	3.33	80.66
Cantonment	33677	135785	72064	63721	4.02	94.30
Dakkhinkhan	108298	396937	212624	184313	3.66	87.19
Darussalam	57438	211286	114572	96714	3.69	83.39
Dhanmondi	7424	26789	15003	11786	3.62	91.95

City Corporation/Thana	Total Household	Population			Household Size (General)	Literacy Rate (7+ yrs.)
		Total	Male	Female		
1	2	4	5	6	8	9
Bhasantek	31062	117970	61268	56702	3.77	78.52
Bhatara	91323	324300	183330	140970	3.59	86.56
Gulshan	30032	110213	61383	48830	3.73	90.54
Hatirjheel	21618	79974	43510	36464	3.68	89.26
Kafrul	87171	339784	186301	153483	3.74	89.67
Khilkhet	49848	176427	99472	76955	3.59	87.24
Mirpur	144207	546203	293068	253135	3.75	90.17
Mohammadpur	143072	527771	290670	237101	3.65	84.25
Pallabi	169941	597574	316937	280637	3.52	86.06
Ramna	39363	143677	79427	64250	3.63	87.07
Rampura	41330	160812	86412	74400	3.85	88.73
Rupnagar	47910	177983	93431	84552	3.68	83.26
Shah Ali	42714	151756	82069	69687	3.53	83.17
Shere Bangla Nagar	36282	142640	77827	64813	3.71	91.34
Tejgaon	30411	123157	70763	52394	3.91	89.07
Tejgaon Shilpa Elaka	30792	108650	67294	41356	3.50	84.92
Turag	77208	266054	144732	121322	3.45	82.16
Uttra Pashchim	50536	180510	99685	80825	3.51	93.49
Uttara Purba	8813	35395	19654	15741	3.69	94.19
Uttarkhan	33901	126149	65487	60662	3.67	85.30
Gazipur City Corporation	**836875**	**2677404**	**1418106**	**1259298**	**3.16**	**83.57**
Basan	83585	260139	136811	123328	3.10	83.75
Gachha	130338	386918	201102	185816	2.99	83.48
Kashimpur	135710	388551	208544	180007	2.88	85.63
Konabari	97381	301485	163214	138271	3.00	80.57
Pubail	27034	103086	52426	50660	3.81	82.66
Tongi Pashchim	97688	314906	167758	147148	3.19	84.57
Tongi Purba	131056	443644	233041	210603	3.39	83.39
Joydebpur	134083	478675	255210	223465	3.40	83.47
Khulna City Corporation	**188579**	**719465**	**364894**	**354571**	**3.75**	**88.07**
Daulatpur	27313	104120	52572	51548	3.72	85.11
Khalishpur	41904	163829	83802	80027	3.79	88.03
Khan Jahan Ali	1719	7450	4205	3245	3.76	88.46
Khulna Sadar	65619	248183	126408	121775	3.74	88.40
Sonadanga	52024	195883	97907	97976	3.74	89.24
Mymensingh City Corporation	**135495**	**576927**	**293582**	**283345**	**4.03**	**84.41**
Mymensingh Sadar	135495	576927	293582	283345	4.03	84.41
Narayanganj City Corporation	**255468**	**967887**	**499978**	**467909**	**3.74**	**83.66**
Bandar	53832	209233	106364	102869	3.85	81.13
Narayanganj Sadar	201636	758654	393614	365040	3.71	84.35
Rajshahi City Corporation	**133887**	**553241**	**284818**	**268423**	**3.75**	**88.88**
Boalia	51536	213449	109977	103472	3.69	91.58
Chandrima	15886	62943	32337	30606	3.78	85.49
Kashiadanga	11069	43830	21853	21977	3.88	84.01
Matihar	16221	77572	41808	35764	3.89	84.83
Rajpara	29240	116775	59471	57304	3.73	90.61
Shah Makhdum	9935	38672	19372	19300	3.64	87.61
Rangpur City Corporation	**170733**	**708534**	**360861**	**347673**	**3.91**	**80.94**
Hajirhat	19127	77226	38672	38554	4.01	71.18
Haragachh	14897	62709	31724	30985	4.16	71.26
Kotwali	84088	348094	178003	170091	3.83	87.06
Mahiganj	14240	56731	28118	28613	3.88	75.37
Parshuram	17139	70087	34844	35243	4.03	76.68
Tajhat	21242	93687	49500	44187	3.87	78.76
Sylhet City Corporation	**116711**	**532748**	**276014**	**256734**	**4.53**	**84.57**
Airport	20388	92521	46831	45690	4.54	82.87
Dakkhin Surma	9057	41454	22856	18598	4.59	77.25
Jalalabad	6827	31685	15782	15903	4.57	86.09
Kotwali	57608	263062	137155	125907	4.51	86.32
Moglabazar	4473	21636	11476	10160	4.66	80.52
Shahparan	18358	82390	41914	40476	4.48	84.96

Table P34 Household, Population, Household Size (General) and Literacy Rate by Paurashava, 2022

Paurashava	Total Household	Population			Household Size (General)	Literacy Rate (7+ yrs.)
		Total	Male	Female		
1	2	3	4	5	6	7
Total	**4428380**	**17897874**	**8923713**	**8974161**	**3.93**	**81.99**
Barishal Division	**202054**	**836250**	**418592**	**417658**	**4.02**	**87.27**
Barguna District	**25086**	**99315**	**49019**	**50296**	**3.86**	**89.21**
Amtali Paurashava	6350	25213	12293	12920	3.89	86.40
Barguna Paurashava	10033	40019	20019	20000	3.80	90.10
Betagi Paurashava	3289	12924	6357	6567	3.91	88.68
Patharghata Paurashava	5414	21159	10350	10809	3.91	91.17
Barishal District	**39045**	**160690**	**78719**	**81971**	**4.04**	**84.41**
Bakerganj Paurashava	5197	21425	10757	10668	4.08	87.32
Banari Para Paurashava	3147	12662	6260	6402	3.99	92.06
Gaurnadi Paurashava	11839	48335	23704	24631	4.03	83.04
Mehendiganj Paurashava	8223	34952	16773	18179	4.13	82.02
Muladi Paurashava	6344	25872	12579	13293	3.98	81.32
Ujirpur Paurashava	4295	17444	8646	8798	4.00	88.24
Bhola District	**37221**	**166411**	**84602**	**81809**	**4.32**	**83.66**
Bhola Paurashava	12841	57154	29254	27900	4.23	88.41
Borhanuddin Paurashava	4056	17945	9001	8944	4.30	86.39
Charfasson Paurashava	9458	41542	21226	20316	4.30	83.10
Daulatkhan Paurashava	3674	17319	8818	8501	4.64	72.70
Lalmohan Paurashava	7192	32451	16303	16148	4.36	80.17
Jhalokati District	**24073**	**99839**	**49853**	**49986**	**3.98**	**88.28**
Jhalokathi Paurashava	16177	68188	34976	33212	3.98	89.82
Nalchhity Paurashava	7896	31651	14877	16774	3.99	84.91
Patuakhali District	**39047**	**158527**	**80130**	**78397**	**3.94**	**88.73**
Bauphal Paurashava	3516	14307	7030	7277	3.99	88.03
Galachipa Paurashava	6281	25720	12885	12835	3.95	86.82
Kalapara Paurashava	5757	22338	11272	11066	3.86	91.08
Kuakata Paurashava	3402	13657	7353	6304	3.96	83.79
Patuakhali Paurashava	20091	82505	41590	40915	3.95	89.62
Pirojpur District	**37582**	**151468**	**76269**	**75199**	**3.91**	**90.70**
Bhandaria Paurashava	7505	30465	15286	15179	4.01	90.14
Mathbaria Paurashava	6545	24959	12243	12716	3.71	93.50
Pirojpur Paurashava	18288	72678	36034	36644	3.92	90.42
Swarupkathi Paurashava	5244	23366	12706	10660	4.00	89.30
Chattogram Division	**895746**	**3951199**	**1950716**	**2000483**	**4.30**	**82.81**
Bandarban District	**17510**	**77103**	**40506**	**36597**	**4.25**	**83.44**
Bandarban Paurashava	12484	54450	29076	25374	4.17	85.99
Lama Paurashava	5026	22653	11430	11223	4.43	77.12
Brahmanbaria District	**102839**	**464137**	**224143**	**239994**	**4.38**	**80.65**
Banchharampur Paurashava	7767	33067	15346	17721	4.20	74.98
Akhaura Paurashava	10949	46524	22354	24170	4.27	79.82
Brahmanbaria Paurashava	56898	264326	129768	134558	4.43	83.33
Kasba Paurashava	11646	52016	24643	27373	4.34	78.68
Nabinagar Paurashava	15579	68204	32032	36172	4.35	74.94
Chandpur District	**120986**	**506048**	**244786**	**261262**	**4.08**	**83.09**
Chandpur Paurashava	48581	203436	100268	103168	4.06	83.97
Chhengarchar Paurashava	9520	39762	19127	20635	4.18	79.52
Faridganj Paurashava	9947	40788	19402	21386	4.03	83.63
Hajiganj Paurashava	18074	79482	38787	40695	4.29	84.71
Kachua Paurashava	7224	30837	15097	15740	4.05	77.80
Matlab Paurashava	16771	65768	30350	35418	3.87	80.92
Shahrasti Paurashava	10869	45975	21755	24220	4.17	85.69
Chattogram District	**168368**	**752847**	**368989**	**383858**	**4.36**	**82.76**
Banshkhali Paurashava	10209	46784	23007	23777	4.46	74.65
Baraiyarhat Paurashava	3748	15728	8150	7578	4.12	85.21
Boalkhali Paurashava	18338	79356	38612	40744	4.33	83.55

Paurashava	Total Household	Population			Household Size (General)	Literacy Rate (7+ yrs.)
		Total	Male	Female		
1	2	3	4	5	6	7
Chandanaish Paurashava	9088	40604	19103	21501	4.43	85.92
Fatikchhari Paurashava	12137	53631	25746	27885	4.32	81.31
Hathazari Paurashava	19916	94224	48705	45519	4.40	87.33
Mirsarai Paurashava	5158	21611	10392	11219	4.13	83.93
Najirhat Paurashava	14582	68320	32958	35362	4.50	83.75
Patiya Paurashava	14427	66808	34993	31815	4.43	86.26
Rangunia Paurashava	8841	39141	19086	20055	4.39	82.42
Raozan Paurashava	15936	70101	33711	36390	4.33	85.88
Sandwip Paurashava	11912	52719	25035	27684	4.40	76.39
Satkania Paurashava	12309	53689	24971	28718	4.30	87.40
Sitakunda Paurashava	11767	50131	24520	25611	4.25	69.78
Cumilla District	**104313**	**460538**	**221231**	**239307**	**4.25**	**79.94**
Barura Paurashava	12550	57935	27889	30046	4.26	78.72
Chandina Paurashava	13407	58655	27984	30671	4.24	80.77
Chauddagram Paurashava	10387	46330	21837	24493	4.42	82.81
Daudkandi Paurashava	12761	55024	26423	28601	4.16	76.35
Debidwar Paurashava	16767	71882	33596	38286	4.19	82.84
Homna Paurashava	9747	42204	20203	22001	4.17	70.99
Laksam Paurashava	21425	95087	47161	47926	4.24	82.32
Nangalkot Paurashava	7269	33421	16138	17283	4.43	81.04
Cox's Bazar District	**77379**	**346371**	**180726**	**165645**	**4.48**	**80.57**
Chakaria Paurashava	19649	94397	48013	46384	4.74	84.06
Coxs Bazar Paurashava	46052	196374	104638	91736	4.29	81.57
Maheshkhali Paurashava	6330	29372	14693	14679	4.62	71.24
Teknaf Paurashava	5348	26228	13382	12846	4.84	70.70
Feni District	**91800**	**392540**	**194569**	**197971**	**4.21**	**84.96**
Chhagalnaiya Paurashava	13726	59124	28313	30811	4.26	82.95
Daganbhuiyan Paurashava	8789	38150	18154	19996	4.31	82.75
Feni Paurashava	55402	234350	118841	115509	4.15	86.78
Parashuram Paurashava	8191	36108	17386	18722	4.33	81.23
Sonagazi Paurashava	5692	24808	11875	12933	4.27	81.11
Khagrachhari District	**27113**	**116402**	**59012**	**57390**	**4.21**	**84.62**
Khagrachhari Paurashava	13879	58875	30476	28399	4.14	87.86
Matiranga Paurashava	6800	29322	14480	14842	4.25	79.26
Ramgarh Paurashava	6434	28205	14056	14149	4.30	83.19
Lakshmipur District	**59314**	**256391**	**126412**	**129979**	**4.18**	**83.31**
Lakshmipur Paurashava	30686	132220	66273	65947	4.15	83.67
Raipur Paurashava	9630	39802	19474	20328	4.00	85.43
Ramganj Paurashava	12308	53531	25503	28028	4.17	84.92
Ramgati Paurashava	6690	30838	15162	15676	4.56	76.10
Noakhali District	**96912**	**457118**	**227572**	**229546**	**4.57**	**85.99**
Basurhat Paurashava	8466	38479	18461	20018	4.43	86.99
Choumuhani Paurashava	20824	100048	50484	49564	4.64	86.83
Chatkhil Paurashava	9084	39755	19302	20453	4.26	90.03
Hatiya Paurashava	11131	57449	29090	28359	5.13	73.06
Kabirhat Paurashava	4304	21507	10681	10826	5.00	81.88
Senbag Paurashava	4991	22958	10793	12165	4.49	85.42
Noakhali Paurashava	28857	132185	67005	65180	4.35	90.12
Sonaimuri Paurashava	9255	44737	21756	22981	4.66	85.47
Rangamati District	**29212**	**121704**	**62770**	**58934**	**4.12**	**84.98**
Baghaichhari Paurashava	3497	15644	8087	7557	4.32	80.48
Rangamati Paurashava	25715	106060	54683	51377	4.09	85.62
Dhaka Division	**1152040**	**4411135**	**2221896**	**2189239**	**3.73**	**81.92**
Dhaka District	**150502**	**519934**	**265820**	**254114**	**3.43**	**85.38**
Dhamrai Paurashava	23402	81252	41561	39691	3.47	85.44
Dohar Paurashava	13541	54589	25540	29049	4.01	80.83
Savar Paurashava	113559	384093	198719	185374	3.35	86.00
Faridpur District	**90640**	**374977**	**186239**	**188738**	**3.93**	**81.42**
Alfadanga Paurashava	4360	17621	8432	9189	3.93	78.33

Paurashava	Total Household	Population			Household Size (General)	Literacy Rate (7+ yrs.)
		Total	Male	Female		
1	2	3	4	5	6	7
Bhanga Paurashava	10432	43197	20879	22318	4.00	82.70
Boalmari Paurashava	7813	31129	15139	15990	3.95	78.23
Faridpur Paurashava	57344	237266	118717	118549	3.89	81.87
Nagarkanda Paurashava	3257	15399	8137	7262	4.08	83.77
Madhukhali Paurashava	7434	30365	14935	15430	4.01	79.88
Gazipur District	**180636**	**568618**	**300034**	**268584**	**3.10**	**83.47**
Kaliakair Paurashava	83945	249100	131312	117788	2.94	85.50
Kaliganj Paurashava	15323	60572	31079	29493	3.81	80.49
Sreepur Paurashava	81368	258946	137643	121303	3.12	82.18
Gopalganj District	**39003**	**168467**	**84992**	**83475**	**4.16**	**86.75**
Gopalganj Paurashava	25206	108508	55590	52918	4.08	88.62
Kotalipara Paurashava	5085	21428	10614	10814	4.16	83.11
Muksudpur Paurashava	6431	28762	13957	14805	4.41	84.07
Tungipara Paurashava	2281	9769	4831	4938	4.29	81.24
Kishoreganj District	**120069**	**514946**	**251802**	**263144**	**4.16**	**80.14**
Bajitpur Paurashava	9325	41001	19811	21190	4.20	79.34
Bhairab Paurashava	35671	156293	77746	78547	4.33	77.82
Hossainpur Paurashava	7109	29099	13834	15265	4.06	75.27
Karimganj Paurashava	7303	31031	14644	16387	4.20	72.18
Katiadi Paurashava	11521	47684	22897	24787	4.08	75.28
Kishoreganj Paurashava	32192	138051	68429	69622	4.04	88.62
Kuliarchar Paurashava	8224	35908	17337	18571	4.19	77.23
Pakundia Paurashava	8724	35879	17104	18775	4.03	77.72
Madaripur District	**53120**	**214304**	**103219**	**111085**	**3.96**	**82.79**
Kalkini Paurashava	12297	48865	23243	25622	3.93	78.20
Madaripur Paurashava	22033	88743	43055	45688	3.91	87.41
Rajoir Paurashava	10649	44509	21306	23203	4.15	77.91
Shibchar Paurashava	8141	32187	15615	16572	3.89	83.63
Manikganj District	**32857**	**129509**	**63546**	**65963**	**3.83**	**84.52**
Manikganj Paurashava	24783	97490	48196	49294	3.80	87.27
Singair Paurashava	8074	32019	15350	16669	3.92	75.91
Munshiganj District	**34721**	**142162**	**71670**	**70492**	**3.96**	**82.02**
Mirkadim Paurashava	12230	49044	25367	23677	3.91	82.40
Munshiganj Paurashava	22491	93118	46303	46815	3.99	81.82
Narayanganj District	**103504**	390034	**201944**	**188090**	**3.73**	**77.59**
Araihazar Paurashava	9076	38433	19261	19172	4.13	76.82
Kanchan Paurashava	14886	58017	29416	28601	3.84	78.95
Gopaldi Paurashava	10965	47720	24236	23484	4.30	68.61
Sonargaon Paurashava	11514	48206	25048	23158	3.95	85.45
Taraba Paurashava	57063	197658	103983	93675	3.47	77.54
Narsingdi District	**109294**	**445960**	**228659**	**217301**	**3.93**	**82.79**
Ghorashal Paurashava	25041	101689	52493	49196	3.87	82.70
Madhabdi Paurashava	18582	73910	41375	32535	3.87	81.78
Manohardi Paurashava	5718	22808	11064	11744	3.88	86.02
Narsingdi Paurashava	44455	180699	91479	89220	3.89	84.19
Raipura Paurashava	9693	41375	19697	21678	4.21	76.64
Shibpur Paurashava	5805	25479	12551	12928	4.21	82.85
Rajbari District	**31333**	**124219**	**61427**	**62792**	**3.82**	**80.85**
Goalanda Paurashava	5446	22369	10659	11710	4.06	76.46
Pangsha Paurashava	9102	36440	17988	18452	3.87	80.11
Rajbari Paurashava	16785	65410	32780	32630	3.72	82.73
Shariatpur District	**43455**	**177462**	**86746**	**90716**	**4.01**	**81.18**
Bhedarganj Paurashava	2561	10301	4986	5315	3.94	83.01
Damudya Paurashava	4226	16264	7606	8658	3.82	83.36
Gosairhat Paurashava	5843	24753	12393	12360	4.19	80.58
Naria Paurashava	7034	28918	13691	15227	4.08	82.61
Shariatpur Paurashava	17244	70564	35054	35510	3.96	82.38
Zajira Paurashava	6547	26662	13016	13646	4.06	74.86
Tangail District	**162906**	**640543**	**315798**	**324745**	**3.78**	**79.76**

Paurashava	Total Household	Population			Household Size (General)	Literacy Rate (7+ yrs.)
		Total	Male	Female		
1	2	3	4	5	6	7
Basail Paurashava	6010	23794	11693	12101	3.94	76.11
Bhuanpur Paurashava	9330	36974	18062	18912	3.82	82.34
Dhanbari Paurashava	11282	42696	20921	21775	3.65	76.12
Elenga Paurashava	12827	49781	24367	25414	3.86	72.18
Ghatail Paurashava	9795	36833	18022	18811	3.70	83.48
Gopalpur Paurashava	14530	55233	27494	27739	3.76	69.81
Kalihati Paurashava	10788	41799	20227	21572	3.73	73.26
Mirzapur Paurashava	8144	33330	15292	18038	3.77	84.32
Madhupur Paurashava	16348	63727	32386	31341	3.77	73.87
Sakhipur Paurashava	11268	43518	20998	22520	3.75	80.36
Tangail Paurashava	52584	212858	106336	106522	3.82	86.24
Khulna Division	**511827**	**1965712**	**980610**	**985102**	**3.73**	**83.26**
Bagerhat District	**31430**	**121006**	**60389**	**60617**	**3.73**	**85.60**
Bagerhat Paurashava	14515	55086	27325	27761	3.64	87.50
Mongla Paurashava	11024	42606	21641	20965	3.74	82.75
Morelganj Paurashava	5891	23314	11423	11891	3.92	86.23
Chuadanga District	**51725**	**198415**	**97150**	**101265**	**3.77**	**81.33**
Alamdanga Paurashava	9366	34811	16803	18008	3.68	82.24
Chuadanga Paurashava	25246	97532	48010	49522	3.78	81.91
Darshana Paurashava	9400	36902	18030	18872	3.87	80.67
Jibannagar Paurashava	7713	29170	14307	14863	3.73	79.12
Jashore District	**126426**	**485946**	**244022**	**241924**	**3.72**	**84.29**
Bagharpara Paurashava	2411	9570	4711	4859	3.88	82.33
Benapole Paurashava	11357	44352	22471	21881	3.83	81.20
Chaugachha Paurashava	7057	26069	12902	13167	3.66	81.16
Jashore Paurashava	53806	209330	106382	102948	3.71	87.31
Jhikargachha Paurashava	9723	37029	17917	19112	3.75	83.24
Keshabpur Paurashava	8393	32557	16499	16058	3.76	82.24
Manirampur Paurashava	8266	30981	15515	15466	3.72	81.24
Noapara Paurashava	25413	96058	47625	48433	3.68	82.19
Jhenaidah District	**86472**	**335922**	**168225**	**167697**	**3.76**	**81.76**
Harinakundu Paurashava	6663	26161	13056	13105	3.83	79.94
Jhenaidah Paurashava	35723	140256	71028	69228	3.73	85.67
Kaliganj Paurashava	15297	58820	29368	29452	3.77	82.33
Kotchandpur Paurashava	9980	38213	18799	19414	3.79	81.63
Maheshpur Paurashava	8754	32778	16425	16353	3.67	75.78
Shailkupa Paurashava	10055	39694	19549	20145	3.89	73.22
Khulna District	**9547**	**35754**	**17795**	**17959**	**3.70**	**83.10**
Chalna Paurashava	4313	16208	8127	8081	3.71	83.09
Paikgachha Paurashava	5234	19546	9668	9878	3.69	83.11
Kushtia District	**84169**	**318429**	**159207**	**159222**	**3.65**	**83.11**
Bheramara Paurashava	7011	26403	12463	13940	3.69	87.63
Khoksa Paurashava	4956	19049	9380	9669	3.83	77.62
Kumarkhali Paurashava	6808	24466	11898	12568	3.54	81.78
Kushtia Paurashava	58295	221804	112226	109578	3.65	84.04
Mirpur Paurashava	7099	26707	13240	13467	3.64	75.92
Magura District	**28741**	**114240**	**57151**	**57089**	**3.85**	**82.60**
Magura Paurashava	28741	114240	57151	57089	3.85	82.60
Meherpur District	**20637**	**77196**	**37766**	**39430**	**3.68**	**82.06**
Gangni Paurashava	8143	30063	14548	15515	3.62	77.17
Meherpur Paurashava	12494	47133	23218	23915	3.71	85.15
Narail District	**27988**	**109639**	**54158**	**55481**	**3.79**	**82.86**
Kalia Paurashava	5556	22332	11129	11203	3.96	73.48
Lohagara Paurashava	8863	34333	16752	17581	3.76	83.01
Narail Paurashava	13569	52974	26277	26697	3.74	86.63
Satkhira District	**44692**	**169165**	**84747**	**84418**	**3.67**	**85.41**
Kalaroa Paurashava	8379	30768	14967	15801	3.64	80.90
Satkhira Paurashava	36313	138397	69780	68617	3.68	86.41

Paurashava	Total Household	Population			Household Size (General)	Literacy Rate (7+ yrs.)
		Total	Male	Female		
1	2	3	4	5	6	7
Mymensingh Division	**314306**	**1290659**	**640805**	**649854**	**3.98**	**77.27**
Jamalpur District	**111693**	**442943**	**217028**	**225915**	**3.89**	**72.19**
Bakshiganj Paurashava	12912	51189	24972	26217	3.94	66.65
Dewanganj Paurashava	10531	41120	19977	21143	3.88	66.65
Hazrabari Paurashava	5001	19447	9362	10085	3.88	56.36
Islampur Paurashava	10851	41140	20032	21108	3.75	69.41
Jamalpur Paurashava	39876	158873	78606	80267	3.86	80.10
Madarganj Paurashava	9170	36975	18152	18823	4.02	64.18
Melandaha Paurashava	8968	38375	18797	19578	4.02	69.06
Sarishabari Paurashava	14384	55824	27130	28694	3.86	73.48
Mymensingh District	**94111**	**397020**	**199215**	**197805**	**4.04**	**81.37**
Bhaluka Paurashava	13714	50479	26468	24011	3.60	84.52
Fulbaria Paurashava	9160	40407	19686	20721	4.23	76.96
Gafargaon Paurashava	9457	39021	18898	20123	4.03	85.27
Gouripur Paurashava	7098	31655	15524	16131	4.18	81.08
Ishwarganj Paurashava	7317	33632	17146	16486	4.28	77.50
Haluaghat Paurashava	6191	24272	12147	12125	3.82	83.05
Muktagachha Paurashava	14406	61420	30683	30737	4.08	86.05
Nandail Paurashava	8488	36254	17908	18346	4.17	76.23
Fulpur Paurashava	8362	36088	18547	17541	4.07	77.86
Trishal Paurashava	9918	43792	22208	21584	4.18	80.95
Netrakona District	**53574**	**229942**	**115234**	**114708**	**4.13**	**82.67**
Durgapur Paurashava	7110	30408	15445	14963	4.06	82.55
Kendua Paurashava	6348	26830	13174	13656	4.15	76.57
Madan Paurashava	4194	18041	8965	9076	4.29	74.07
Mohanganj Paurashava	7527	32384	16076	16308	4.22	85.34
Netrakona Paurashava	28395	122279	61574	60705	4.09	84.55
Sherpur District	**54928**	**220754**	**109328**	**111426**	**3.91**	**74.54**
Nakla Paurashava	9531	38379	18364	20015	3.96	61.34
Nalitabari Paurashava	7678	31036	15536	15500	3.91	78.96
Sherpur Paurashava	30704	123513	61647	61866	3.89	79.21
Sreebardi Paurashava	7015	27826	13781	14045	3.94	66.65
Rajshahi Division	**794467**	**3069811**	**1529140**	**1540671**	**3.75**	**81.47**
Bogura District	**197096**	**749006**	**377924**	**371082**	**3.65**	**84.88**
Bogura Paurashava	126412	485944	248008	237936	3.66	87.88
Dhunat Paurashava	4281	16503	8075	8428	3.79	76.16
Dupchachia Paurashava	7858	28693	14175	14518	3.60	81.47
Gabtali Paurashava	6610	24620	12140	12480	3.71	79.06
Kahaloo Paurashava	4310	15958	7949	8009	3.65	81.48
Nandigram Paurashava	5742	22275	11322	10953	3.73	76.97
Santahar Paurashava	9532	35007	17437	17570	3.61	80.63
Sariakandi Paurashava	5258	18818	9344	9474	3.51	71.56
Talora Paurashava	5324	20664	10012	10652	3.52	81.42
Sherpur Paurashava	8165	30050	14689	15361	3.58	86.91
Shibganj Paurashava	6416	23706	11797	11909	3.69	73.78
Sonatala Paurashava	7188	26768	12976	13792	3.66	77.74
Joypurhat District	**48046**	**177910**	**88537**	**89373**	**3.54**	**81.43**
Akkelpur Paurashava	7759	28159	13918	14241	3.54	77.71
Joypurhat Paurashava	21987	84910	42895	42015	3.60	86.04
Kalai Paurashava	5156	17936	8756	9180	3.44	75.23
Khetlal Paurashava	5971	20333	10001	10332	3.38	72.62
Panchbibi Paurashava	7173	26572	12967	13605	3.58	81.50
Naogaon District	**59017**	**223917**	**112129**	**111788**	**3.63**	**83.37**
Dhamoirhat Paurashava	4649	17456	8788	8668	3.68	78.03
Naogaon Paurashava	46801	178635	89575	89060	3.64	83.18
Nazipur Paurashava	7567	27826	13766	14060	3.53	87.98
Natore District	**69516**	**261743**	**129185**	**132558**	**3.68**	**81.33**
Bagatipara Paurashava	2998	10727	5155	5572	3.57	83.10
Banpara Paurashava	8703	32374	16016	16358	3.67	81.21

Paurashava	Total Household	Population			Household Size (General)	Literacy Rate (7+ yrs.)
		Total	Male	Female		
1	2	3	4	5	6	7
Baraigram Paurashava	5452	19676	9591	10085	3.55	77.43
Gopalpur (Lalpur) Paurashava	6218	22562	10936	11626	3.60	78.17
Gurudaspur Paurashava	9743	37880	18816	19064	3.74	78.26
Naldanga Paurashava	3171	11602	5714	5888	3.64	75.29
Natore Paurashava	23104	87067	43250	43817	3.70	87.02
Singra Paurashava	10127	39855	19707	20148	3.75	76.75
Chapainababganj District	**77273**	**314101**	**150391**	**163710**	**3.98**	**82.08**
Nachole Paurashava	5284	21928	10872	11056	4.02	82.16
Chapainawabganj Paurashava	49602	201000	94734	106266	3.95	83.80
Rahanpur Paurashava	9635	39168	19059	20109	4.00	79.63
Shibganj Paurashava	12752	52005	25726	26279	4.04	77.17
Pabna District	**118400**	**466959**	**234718**	**232241**	**3.82**	**82.10**
Atgharia Paurashava	4267	16744	8248	8496	3.82	76.22
Bera Paurashava	15258	63336	31573	31763	4.11	74.71
Bhangura Paurashava	5868	23715	11445	12270	3.96	78.70
Chatmohar Paurashava	5247	19357	9478	9879	3.57	87.17
Faridpur Paurashava	3858	15709	7830	7879	3.96	78.88
Ishwardi Paurashava	21101	81135	41028	40107	3.76	83.56
Pabna Paurashava	44718	175982	90008	85974	3.71	89.34
Santhia Paurashava	10692	41249	20437	20812	3.85	69.89
Sujanagar Paurashava	7391	29732	14671	15061	3.99	70.85
Rajshahi District	**116909**	**441440**	**219995**	**221445**	**3.73**	**75.78**
Arani Paurashava	4787	17815	8838	8977	3.71	70.57
Bagha Paurashava	10718	39286	19412	19874	3.62	74.13
Bhabaniganj Paurashava	5599	20044	9937	10107	3.55	72.22
Charghat Paurashava	10708	40549	20435	20114	3.67	78.89
Durgapur Paurashava	8161	29182	14518	14664	3.52	73.34
Godagari Paurashava	11071	48629	24019	24610	4.35	80.60
Kakanhat Paurashava	5034	19148	9394	9754	3.78	74.75
Katakhali Paurashava	9010	35016	17936	17080	3.78	77.58
Kesharhat Paurashava	6279	22534	11238	11296	3.55	74.14
Mundumala Paurashava	6425	25863	12815	13048	4.00	73.95
Naohata Paurashava	18106	66516	33187	33329	3.63	76.15
Puthia Paurashava	5859	21516	10604	10912	3.65	77.56
Tanore Paurashava	9762	35436	17675	17761	3.59	74.30
Taherpur Paurashava	5390	19906	9987	9919	3.66	74.66
Sirajganj District	**108210**	**434735**	**216261**	**218474**	**3.91**	**79.34**
Belkuchi Paurashava	19454	80181	40163	40018	4.05	75.60
Kazipur Paurashava	3582	13358	6283	7075	3.69	68.50
Rayganj Paurashava	4663	17947	8710	9237	3.68	78.14
Shahjadpur Paurashava	18812	76005	38189	37816	3.98	75.54
Sirajganj Paurashava	46911	188528	93543	94985	3.88	82.72
Ullapara Paurashava	14788	58716	29373	29343	3.84	81.25
Rangpur Division	**400410**	**1623950**	**812797**	**811153**	**3.91**	**81.25**
Dinajpur District	**117326**	**469442**	**236689**	**232753**	**3.81**	**84.98**
Birampur Paurashava	13277	50100	24796	25304	3.68	81.30
Birol Paurashava	3556	13851	6938	6913	3.87	77.30
Birganj Paurashava	5901	23533	11757	11776	3.84	86.08
Dinajpur Paurashava	51544	212275	108559	103716	3.80	88.79
Fulbari Paurashava	10148	39616	19596	20020	3.83	83.23
Ghoraghat Paurashava	6810	26638	13249	13389	3.84	75.02
Hakimpur Paurashava	7139	29118	15163	13955	3.84	80.06
Parbatipur Paurashava	11542	44844	22041	22803	3.85	84.23
Setabganj Paurashava	7409	29467	14590	14877	3.86	83.41
Gaibandha District	**48763**	**186563**	**92231**	**94332**	**3.72**	**82.07**
Gaibandha Paurashava	20182	79237	39400	39837	3.74	87.66
Gobindaganj Paurashava	11342	41497	20496	21001	3.62	77.82
Palashbari Paurashava	12156	46507	22738	23769	3.77	79.28
Sundarganj Paurashava	5083	19322	9597	9725	3.74	74.60

Paurashava	Total Household	Population			Household Size (General)	Literacy Rate (7+ yrs.)
		Total	Male	Female		
1	2	3	4	5	6	7
Kurigram District	**51713**	**207690**	**103523**	**104167**	**3.88**	**75.21**
Kurigram Paurashava	20994	90740	46034	44706	4.07	80.19
Nageshwari Paurashava	16917	65993	32774	33219	3.84	71.66
Ulipur Paurashava	13802	50957	24715	26242	3.64	70.92
Lalmonirhat District	**24102**	**102972**	**51178**	**51794**	**4.18**	**79.50**
Lalmonirhat Paurashava	16267	67131	33163	33968	4.00	80.59
Patgram Paurashava	7835	35841	18015	17826	4.56	77.39
Nilphamari District	**68062**	**293101**	**146805**	**146296**	**4.23**	**78.74**
Domar Paurashava	4493	20043	10116	9927	4.33	82.05
Jaldhaka Paurashava	12762	54039	26625	27414	4.20	68.95
Nilphamari Paurashava	17631	75483	37981	37502	4.13	81.15
Saidpur Paurashava	33176	143536	72083	71453	4.28	80.59
Panchagarh District	**23547**	**97545**	**48790**	**48755**	**4.02**	**83.82**
Boda Paurashava	5825	23239	11540	11699	3.90	79.97
Debiganj Paurashava	4029	17304	8683	8621	4.17	82.53
Panchagarh Paurashava	13693	57002	28567	28435	4.02	85.80
Rangpur District	**28629**	**112381**	**55607**	**56774**	**3.82**	**74.60**
Badarganj Paurashava	7098	28537	14129	14408	3.89	79.08
Haragachh (Kaunia) Paurashava	15512	60376	29621	30755	3.84	70.95
Pirganj Paurashava	6019	23468	11857	11611	3.68	78.36
Thakurgaon District	**38268**	**154256**	**77974**	**76282**	**3.81**	**86.03**
Pirganj Paurashava	7827	31400	15709	15691	3.84	81.72
Ranishankail Paurashava	5599	22397	11445	10952	3.80	81.23
Thakurgaon Paurashava	24842	100459	50820	49639	3.80	88.42
Sylhet Division	**157530**	**749158**	**369157**	**380001**	**4.71**	**80.80**
Habiganj District	**45490**	**210498**	**103625**	**106873**	**4.53**	**81.20**
Ajmiriganj Paurashava	2961	13424	6535	6889	4.57	69.87
Chunarughat Paurashava	5247	23686	11466	12220	4.48	79.91
Habiganj Paurashava	18929	85628	42099	43529	4.41	87.11
Madhabpur Paurashava	6222	29987	15055	14932	4.69	75.49
Nabiganj Paurashava	5511	26944	13139	13805	4.81	79.47
Shayestaganj Paurashava	6620	30829	15331	15498	4.53	77.25
Moulvibazar District	**37075**	**168591**	**84317**	**84274**	**4.50**	**84.42**
Baralekha Paurashava	5591	26681	12880	13801	4.78	83.73
Kamalganj Paurashava	4337	19435	9553	9882	4.51	80.66
Kulaura Paurashava	6748	30846	14987	15859	4.57	82.89
Moulvibazar Paurashava	14985	68303	34746	33557	4.50	86.13
Sreemangal Paurashava	5414	23326	12151	11175	4.14	85.26
Sunamganj District	**39614**	**191730**	**94684**	**97046**	**4.82**	**78.60**
Chhatak Paurashava	9465	45507	22632	22875	4.81	78.16
Derai Paurashava	6120	30852	14746	16106	4.97	83.72
Jagannathpur Paurashava	7844	40801	20324	20477	5.19	70.31
Sunamganj Paurashava	16185	74570	36982	37588	4.59	81.33
Sylhet District	**35351**	**178339**	**86531**	**91808**	**5.04**	**79.22**
Beanibazar Paurashava	8592	42328	20668	21660	4.93	84.57
Bishwanath Paurashava	9332	47764	23304	24460	5.09	75.05
Golapganj Paurashava	7235	36507	17834	18673	5.03	79.69
Kanaighat Paurashava	6377	31741	14993	16748	4.98	77.23
Zakiganj Paurashava	3815	19999	9732	10267	5.27	80.17

Table P35 Household, Population, Household Size and Literacy Rate by Upazila, 2022

Upazila	Total Household	Population			Household Size (General)	Literacy Rate (7+ yrs.)		
		Total	Male	Female		Total	Male	Female
1	2	3	4	5	6	7	8	9
Total (Except City Corporation)	**35399515**	**144028951**	**70550720**	**73478231**	**4.02**	**73.19**	**75.01**	**71.46**
Barishal Division								
Barguna District	**255390**	**1010461**	**494738**	**515723**	**3.92**	**80.65**	**82.28**	**79.10**
Amtali	53562	214436	104845	109591	3.97	73.23	75.38	71.20
Bamna	20758	78942	37381	41561	3.76	82.51	84.22	81.01
Barguna Sadar	73674	294350	144587	149763	3.95	82.28	83.85	80.77
Betagi	31212	125464	60980	64484	4.00	82.50	84.93	80.22
Patharghata	47179	177875	85801	92074	3.76	84.67	85.23	84.16
Taltali	29005	119394	61144	58250	4.03	80.77	82.40	79.06
Barishal District (Except City Corporation)	**524426**	**2150899**	**1041718**	**1109181**	**4.05**	**78.04**	**78.87**	**77.28**
Agailjhara	38310	156415	76137	80278	4.04	82.10	84.84	79.54
Babuganj	38127	154546	73454	81092	4.01	81.09	81.95	80.33
Bakerganj	88035	356012	173054	182958	3.96	79.93	82.06	77.95
Banaripara	41218	169874	83132	86742	4.09	83.84	84.78	82.96
Gaurnadi	50072	205876	99224	106652	4.09	78.25	80.12	76.54
Hijla	35119	150666	74916	75750	4.26	69.83	68.15	71.48
Barishal Sadar (Kotwali)	55329	237207	117895	119312	4.15	80.01	80.56	79.48
Mehendiganj	69909	283877	135841	148036	4.04	71.23	69.20	73.06
Muladi	46418	181923	83958	97965	3.88	74.34	74.23	74.43
Ujirpur	61889	254503	124107	130396	4.08	79.84	81.93	77.88
Bhola District	**449057**	**1932444**	**946629**	**985815**	**4.27**	**67.30**	**67.24**	**67.35**
Bhola Sadar	102169	444828	217776	227052	4.29	70.41	69.99	70.81
Borhanuddin	62029	265430	126339	139091	4.25	69.32	70.16	68.57
Charfasson	120183	518792	260031	258761	4.29	67.62	67.68	67.55
Daulatkhan	42311	181809	87464	94345	4.28	66.67	65.61	67.63
Lalmohan	69856	297669	143130	154539	4.22	64.63	65.59	63.76
Monpura	20067	89743	45001	44742	4.46	61.29	59.42	63.17
Tazumuddin	32442	134173	66888	67285	4.11	62.43	61.93	62.93
Jhalokati District	**162401**	**661131**	**316628**	**344503**	**4.02**	**83.21**	**84.15**	**82.35**
Jhalokathi Sadar	53488	217915	106475	111440	3.98	83.68	84.88	82.54
Kanthalia	28912	111655	52873	58782	3.84	81.69	82.54	80.95
Nalchhity	44535	186882	89022	97860	4.17	83.29	84.06	82.60
Rajapur	35466	144679	68258	76421	4.03	83.55	84.37	82.83
Patuakhali District	**424743**	**1727218**	**843375**	**883843**	**4.01**	**76.70**	**78.64**	**74.87**
Bauphal	80138	327491	154853	172638	4.04	76.21	78.27	74.39
Dashmina	32981	130400	62256	68144	3.92	70.12	72.58	67.93
Dumki	19297	81837	39364	42473	4.11	81.28	83.79	79.00
Galachipa	74982	300217	147843	152374	3.96	73.62	75.65	71.67
Kalapara	70474	286988	145151	141837	4.00	80.10	81.04	79.14
Mirzaganj	33016	127110	60620	66490	3.80	79.55	82.18	77.19
Patuakhali Sadar	85524	354800	173564	181236	4.08	79.44	81.86	77.15
Rangabali	28331	118375	59724	58651	4.16	70.22	70.87	69.57
Pirojpur District	**298490**	**1198154**	**582810**	**615344**	**3.97**	**85.53**	**86.01**	**85.09**
Bhandaria	41382	163648	79880	83768	3.91	84.51	85.01	84.04
Kawkhali	18182	70781	34221	36560	3.85	86.92	87.42	86.47
Mathbaria	71094	277614	131342	146272	3.86	84.95	84.89	85.00
Nazirpur	46238	187988	93057	94931	4.03	83.87	84.83	82.94
Pirojpur Sadar	44806	181703	89241	92462	4.02	87.07	87.72	86.44
Nesarabad (Swarupkathi)	56317	230966	113622	117344	4.03	88.20	89.12	87.32
Indurkani	20471	85454	41447	44007	4.09	81.26	80.54	81.92
Chattogram Division								
Bandarban District	**106155**	**481093**	**246947**	**234146**	**4.41**	**63.74**	**68.97**	**58.22**
Alikadam	12708	63799	33315	30484	4.73	57.14	63.01	50.69
Bandarban Sadar	25874	111096	58191	52905	4.13	73.86	78.62	68.59
Lama	30437	139681	70526	69155	4.47	65.73	69.71	61.68

Upazila	Total Household	Population			Household Size (General)	Literacy Rate (7+ yrs.)		
		Total	Male	Female		Total	Male	Female
1	2	3	4	5	6	7	8	9
Naikkhongchhari	16186	76475	38282	38193	4.67	64.11	66.36	61.86
Rowangchhari	7317	27719	13989	13730	3.81	55.27	65.14	45.20
Ruma	7323	32533	16948	15585	4.35	50.26	59.30	40.35
Thanchi	6310	29790	15696	14094	4.57	50.68	60.80	39.16
Brahmanbaria District	**712578**	**3306407**	**1538262**	**1768145**	**4.57**	**72.12**	**71.74**	**72.44**
Akhaura	37570	168451	78211	90240	4.46	76.58	76.28	76.82
Banchharampur	78318	335102	150609	184493	4.22	68.55	70.06	67.37
Bijoynagar	61918	290424	135911	154513	4.65	71.79	71.56	71.98
Brahmanbaria Sadar	141206	677213	324835	352378	4.65	78.05	77.23	78.79
Ashuganj	43606	210347	101489	108858	4.74	74.06	73.89	74.21
Kasba	80311	357954	164573	193381	4.41	77.10	77.04	77.14
Nabinagar	123141	555807	251011	304796	4.48	70.87	69.66	71.82
Nasirnagar	71423	346757	161083	185674	4.83	61.97	61.37	62.47
Sarail	75085	364352	170540	193812	4.81	67.80	66.74	68.71
Chandpur District	**635431**	**2635668**	**1229413**	**1406255**	**4.09**	**78.23**	**78.45**	**78.03**
Chandpur Sadar	127801	534577	258110	276467	4.10	79.03	79.12	78.95
Faridganj	107205	433244	198836	234408	4.00	79.89	80.12	79.71
Haimchar	31389	124833	61650	63183	3.96	71.97	72.45	71.51
Hajiganj	84087	360346	167199	193147	4.22	80.46	80.17	80.71
Kachua	95825	405483	187718	217765	4.17	75.02	74.99	75.04
Matlab Dakkhin	55851	226718	103014	123704	4.01	75.82	76.28	75.46
Matlab Uttar	74514	295814	136473	159341	3.95	76.97	78.56	75.64
Shahrasti	58759	254653	116413	138240	4.30	82.33	82.24	82.41
Chattogram District (Except City Corporation)	**1321027**	**5938777**	**2893955**	**3044822**	**4.42**	**79.12**	**80.97**	**77.39**
Anwara	69082	319482	158444	161038	4.55	75.90	78.63	73.24
Banshkhali	111765	537555	268702	268853	4.75	71.32	72.67	69.99
Boalkhali	58021	258675	126512	132163	4.44	83.45	85.32	81.69
Chandanaish	56247	252238	119860	132378	4.44	79.69	80.83	78.68
Fatikchhari	142970	642076	309701	332375	4.39	76.11	78.16	74.24
Hathazari	109973	498179	242383	255796	4.37	86.28	88.31	84.38
Karnaphuli	43611	203697	103878	99819	4.62	77.15	79.78	74.41
Lohagara	71738	328206	155152	173054	4.50	82.41	84.22	80.83
Mirsarai	111009	472777	228303	244474	4.19	79.61	82.35	77.10
Patiya	87463	397672	198164	199508	4.48	81.10	83.35	78.88
Rangunia	90736	392898	187565	205333	4.29	77.60	78.69	76.63
Raozan	88081	396350	189682	206668	4.42	84.87	86.40	83.50
Sandwip	74242	327553	156008	171545	4.40	74.14	74.64	73.69
Satkania	100831	454051	215847	238204	4.43	80.84	82.49	79.37
Sitakunda	105258	457368	233754	223614	4.30	78.33	80.83	75.71
Cumilla District (Except City Corporation)	**1306123**	**5771757**	**2679523**	**3092234**	**4.34**	**75.83**	**76.74**	**75.07**
Barura	106561	456328	207786	248542	4.19	74.83	74.76	74.90
Brahmanpara	50481	232626	108531	124095	4.56	77.31	78.42	76.37
Burichang	77853	349628	164628	185000	4.41	79.63	80.81	78.60
Chandina	93462	394860	183392	211468	4.17	74.24	75.00	73.60
Chauddagram	112839	501803	228531	273272	4.41	79.29	80.43	78.37
Sadar Dakkhin	41028	184314	86663	97651	4.40	76.69	77.33	76.14
Daudkandi	92483	406394	191153	215241	4.24	75.85	77.33	74.56
Debidwar	106669	471917	218671	253246	4.35	76.56	78.29	75.12
Homna	53019	227529	103698	123831	4.22	68.82	70.42	67.54
Adarsha Sadar	86108	388414	191686	196728	4.35	81.07	81.91	80.27
Laksam	74839	333706	158730	174976	4.39	77.34	77.81	76.92
Lalmai	50355	214999	98062	116937	4.23	76.08	76.03	76.11
Manoharganj	58546	275688	124929	150759	4.67	79.06	79.19	78.96
Meghna	28111	118801	54833	63968	4.17	69.16	71.61	67.14
Muradnagar	131578	582934	271363	311571	4.33	72.36	73.20	71.65
Nangalkot	94590	427876	193888	233988	4.47	76.47	76.81	76.21
Titas	47601	203940	92979	110961	4.23	65.17	65.94	64.56

Upazila	Total Household	Population			Household Size (General)	Literacy Rate (7+ yrs.)		
		Total	Male	Female		Total	Male	Female
1	2	3	4	5	6	7	8	9
Cox's Bazar District	**587114**	**2823185**	**1434622**	**1388563**	**4.75**	**71.58**	**72.51**	**70.62**
Chakaria	118086	571274	284348	286926	4.79	76.38	76.80	75.97
Coxs Bazar Sadar	90680	417354	217167	200187	4.55	77.59	78.74	76.33
Eidgaon	31742	149565	74491	75074	4.69	76.09	76.71	75.48
Kutubdia	28364	143619	74528	69091	5.03	70.37	71.30	69.38
Maheshkhali	80581	385500	196635	188865	4.76	63.85	62.46	65.28
Pekua	45957	214349	106000	108349	4.62	70.62	71.07	70.19
Ramu	69125	344541	179276	165265	4.76	72.06	74.21	69.72
Teknaf	66597	333840	169068	164772	4.98	64.35	67.37	61.27
Ukhia	55982	263143	133109	130034	4.69	69.95	71.22	68.65
Feni District	**377164**	**1648852**	**780436**	**868416**	**4.30**	**80.79**	**82.58**	**79.21**
Chhagalnaiya	48693	208223	97344	110879	4.22	81.68	83.62	80.03
Daganbhuiyan	62220	276906	126870	150036	4.41	80.10	81.40	79.03
Feni Sadar	144519	634303	310974	323329	4.27	83.17	84.87	81.55
Fulgazi	28475	125444	58312	67132	4.32	81.47	83.30	79.94
Parashuram	25937	113312	52267	61045	4.31	79.21	80.96	77.75
Sonagazi	67320	290664	134669	155995	4.28	75.84	77.83	74.18
Khagrachhari District	**169526**	**714085**	**357521**	**356564**	**4.14**	**71.80**	**77.20**	**66.41**
Dighinala	28053	115436	58758	56678	4.01	69.94	76.69	62.93
Guimara	12361	53256	26754	26502	4.25	66.41	72.09	60.69
Khagrachhari Sadar	32555	136134	69095	67039	4.12	77.36	82.39	72.17
Lakkhichhari	6509	27148	13838	13310	4.10	62.59	70.89	54.03
Mahalchhari	11576	49076	24704	24372	4.17	71.20	76.63	65.73
Manikchhari	17695	77024	37653	39371	4.29	72.44	76.41	68.70
Matiranga	29998	126604	62310	64294	4.16	71.59	76.01	67.35
Panchhari	17173	68673	34278	34395	3.95	68.01	74.79	61.28
Ramgarh	13606	60734	30131	30603	4.39	76.08	80.14	72.09
Lakshmipur District	**459344**	**1937862**	**913099**	**1024763**	**4.16**	**73.98**	**73.87**	**74.08**
Kamalnagar	51219	217275	106016	111259	4.20	62.65	62.13	63.13
Lakshmipur Sadar	192917	814813	383735	431078	4.16	75.46	75.55	75.38
Raipur	78958	313648	145525	168123	3.93	76.32	76.58	76.11
Ramganj	74308	313209	140333	172876	4.15	82.90	83.28	82.60
Ramgati	61942	278917	137490	141427	4.48	65.46	65.58	65.35
Noakhali District	**776070**	**3625322**	**1731152**	**1894170**	**4.62**	**75.52**	**75.64**	**75.41**
Begumganj	131695	611081	283756	327325	4.55	81.46	81.99	81.02
Chatkhil	59019	258786	118264	140522	4.32	85.27	85.63	84.98
Companiganj	65350	301295	140582	160713	4.58	75.59	76.28	75.00
Hatiya	112121	537355	273998	263357	4.78	64.40	64.66	64.14
Kabirhat	49259	238733	116503	122230	4.83	75.76	76.66	74.91
Senbag	67667	310871	139280	171591	4.55	80.26	81.49	79.32
Sonaimuri	79391	368828	168548	200280	4.57	81.82	82.39	81.36
Subarnachar	73628	355902	175832	180070	4.82	63.63	63.62	63.65
Noakhali Sadar	137940	642471	314389	328082	4.57	75.10	75.18	75.02
Rangamati District	**153482**	**647560**	**333204**	**314356**	**4.15**	**71.41**	**77.79**	**64.64**
Baghaichhari	24788	106282	55248	51034	4.22	67.72	74.92	59.88
Barkal	11244	49707	26077	23630	4.36	70.15	79.48	59.77
Kawkhali	15384	66309	33343	32966	4.21	71.18	77.51	64.79
Belaichhari	7372	29540	15543	13997	3.95	55.88	66.74	43.69
Kaptai	13134	55408	28218	27190	4.09	73.24	79.51	66.73
Jurachhari	6510	26932	14197	12735	4.05	61.17	72.20	48.81
Langadu	20823	90406	45877	44529	4.29	70.63	74.71	66.43
Naniarchar	11621	48521	24615	23906	4.17	69.18	75.83	62.34
Rajasthali	6992	27864	14131	13733	3.83	68.02	75.48	60.37
Rangamati Sadar	35614	146591	75955	70636	4.06	80.51	84.70	75.99
Dhaka Division								
Dhaka District (Except City Corporation)	**1293614**	**4438617**	**2290466**	**2148151**	**3.39**	**81.73**	**83.73**	**79.60**
Dhamrai	134112	517117	259261	257856	3.82	73.72	77.45	69.99
Dohar	61595	250101	115246	134855	3.99	79.24	79.47	79.04
Keraniganj	264332	1011001	538202	472799	3.77	81.18	82.72	79.42

Upazila	Total Household	Population			Household Size (General)	Literacy Rate (7+ yrs.)		
		Total	Male	Female		Total	Male	Female
1	2	3	4	5	6	7	8	9
Nawabganj	90694	348786	162232	186554	3.81	79.27	80.65	78.09
Savar	742881	2311612	1215525	1096087	3.08	84.38	86.28	82.26
Faridpur District	**525877**	**2162754**	**1050377**	**1112377**	**4.04**	**72.13**	**73.27**	**71.08**
Alfadanga	29449	119625	56477	63148	3.99	74.49	75.41	73.70
Bhanga	72927	293835	139763	154072	3.98	73.41	74.64	72.32
Boalmari	65112	268146	130401	137745	4.06	71.19	72.05	70.39
Char Bhadrasan	17296	70920	33455	37465	4.03	66.82	66.94	66.71
Faridpur Sadar	137129	567621	280719	286902	4.01	74.84	76.35	73.37
Madhukhali	56079	231974	114136	117838	4.10	74.48	76.39	72.65
Nagarkanda	52690	222925	109204	113721	4.16	71.09	72.41	69.83
Sadarpur	49933	201494	94822	106672	3.99	68.95	69.58	68.40
Saltha	45262	186214	91400	94814	4.06	65.26	65.03	65.47
Gazipur District (Except City Corporation)	**742906**	**2585574**	**1318834**	**1266740**	**3.42**	**79.17**	**81.40**	**76.86**
Gazipur Sadar	106681	345760	181602	164158	3.18	80.68	83.22	77.86
Kaliakair	212872	694574	355850	338724	3.26	80.19	83.09	77.15
Kaliganj	76734	310943	154578	156365	3.97	79.58	80.82	78.37
Kapasia	96774	379093	182004	197089	3.83	77.85	78.64	77.12
Sreepur	249845	855204	444800	410404	3.34	78.15	80.58	75.50
Gopalganj District	**308710**	**1295005**	**634169**	**660836**	**4.11**	**79.84**	**81.69**	**78.08**
Gopalganj Sadar	93719	401138	200938	200200	4.15	82.32	84.18	80.46
Kashiani	55931	228155	110196	117959	4.01	77.79	79.38	76.33
Kotalipara	57421	243719	119879	123840	4.20	80.25	82.78	77.83
Muksudpur	75305	307513	146362	161151	4.04	77.20	79.04	75.57
Tungipara	26334	114480	56794	57686	4.23	81.41	81.76	81.06
Kishoreganj District	**760952**	**3267470**	**1572924**	**1694546**	**4.25**	**67.60**	**67.94**	**67.29**
Austagram	33898	151238	72043	79195	4.46	60.86	61.71	60.09
Bajitpur	62247	269737	130265	139472	4.28	68.46	69.13	67.83
Bhairab	80046	362665	175489	187176	4.50	71.82	71.71	71.93
Hossainpur	49133	201885	95928	105957	4.08	67.92	68.25	67.64
Itna	37650	168829	85052	83777	4.48	56.45	57.35	55.53
Karimganj	76439	328288	157781	170507	4.26	62.19	62.22	62.15
Katiadi	84634	351441	164582	186859	4.12	67.09	67.31	66.91
Kishoreganj Sadar	117660	506834	248152	258682	4.19	73.58	74.17	73.03
Kuliarchar	47650	202464	96135	106329	4.20	71.55	72.56	70.65
Mithamain	26867	125155	61288	63867	4.65	60.52	61.96	59.17
Nikli	33773	145883	71721	74162	4.29	59.28	60.19	58.42
Pakundia	70616	282967	131949	151018	3.95	74.21	73.76	74.59
Tarail	40339	170084	82539	87545	4.21	63.18	63.06	63.30
Madaripur District	**313273**	**1292963**	**615762**	**677201**	**4.06**	**74.93**	**76.87**	**73.21**
Dasar	17940	75171	35930	39241	4.05	77.33	80.52	74.46
Kalkini	53613	218326	102114	116212	4.04	74.28	75.50	73.25
Madaripur Sadar	96790	396749	186713	210036	4.04	75.73	77.58	74.13
Rajoir	58530	245301	117966	127335	4.16	75.82	78.09	73.76
Shibchar	86400	357416	173039	184377	4.02	73.31	75.29	71.50
Manikganj District	**393524**	**1557927**	**751912**	**806015**	**3.91**	**71.17**	**74.37**	**68.22**
Daulatpur	42430	167420	81383	86037	3.94	61.13	65.61	56.96
Ghior	40349	162482	79370	83112	3.98	73.41	76.99	70.04
Harirampur	39833	155467	74500	80967	3.90	72.99	75.51	70.70
Manikganj Sadar	91098	363806	174607	189199	3.90	77.11	79.72	74.73
Saturia	49714	193205	93375	99830	3.86	68.92	73.04	65.11
Shibalay	46516	187443	92015	95428	4.02	69.23	73.03	65.60
Singair	83584	328104	156662	171442	3.86	70.03	72.52	67.80
Munshiganj District	**399631**	**1625354**	**788506**	**836848**	**3.98**	**77.90**	**79.08**	**76.80**
Gazaria	44537	185257	92930	92327	4.04	76.75	79.15	74.35
Louhajang	43528	177800	85939	91861	3.99	77.98	79.68	76.41
Munshiganj Sadar	107653	436007	214556	221451	3.98	77.24	78.18	76.34
Sirajdikhan	78049	316435	151780	164655	3.97	77.38	78.57	76.30
Sreenagar	72962	293901	140280	153621	3.96	79.97	80.97	79.08
Tongibari	52902	215954	103021	112933	3.95	78.08	78.54	77.66

Upazila	Total Household	Population			Household Size (General)	Literacy Rate (7+ yrs.)		
		Total	Male	Female		Total	Male	Female
1	2	3	4	5	6	7	8	9
Narayanganj District (Except City Corporation)	**767707**	**2941011**	**1516386**	**1424625**	**3.79**	**77.76**	**79.55**	**75.84**
Araihazar	111040	467514	233585	233929	4.15	69.34	70.73	67.95
Sonargaon	142679	551821	283580	268241	3.82	78.04	79.78	76.20
Bandar	51250	204768	103855	100913	3.91	78.50	80.27	76.67
Narayanganj Sadar	274512	1012080	528358	483722	3.65	80.59	82.21	78.82
Rupganj	188226	704828	367008	337820	3.71	78.70	80.79	76.42
Narsingdi District	**621511**	**2584335**	**1266059**	**1318276**	**4.09**	**74.81**	**76.11**	**73.59**
Belabo	51457	213587	103345	110242	4.12	73.50	74.95	72.16
Manohardi	75940	298603	139850	158753	3.88	75.30	76.46	74.30
Narsingdi Sadar	206297	852310	433661	418649	4.04	75.61	76.84	74.35
Palash	61291	249151	125306	123845	3.96	79.35	81.18	77.50
Raipura	139697	610561	288673	321888	4.33	70.67	71.61	69.85
Shibpur	86829	360123	175224	184899	4.05	76.96	78.16	75.84
Rajbari District	**295216**	**1189743**	**582123**	**607620**	**3.99**	**69.49**	**70.79**	**68.27**
Baliakandi	55105	230011	113548	116463	4.14	70.56	71.84	69.33
Goalanda	31288	128777	62124	66653	4.10	67.52	69.47	65.73
Kalukhali	42921	172337	84361	87976	3.99	67.00	67.76	66.29
Pangsha	69658	274097	134800	139297	3.90	65.91	66.50	65.34
Rajbari Sadar	96244	384521	187290	197231	3.94	73.15	75.01	71.41
Shariatpur District	**308964**	**1294511**	**621506**	**673005**	**4.15**	**72.90**	**74.20**	**71.73**
Bhedarganj	66164	278293	132066	146227	4.19	71.17	71.91	70.51
Damudya	30151	123636	57408	66228	4.06	73.95	75.36	72.75
Gosairhat	40873	175016	84938	90078	4.24	70.93	71.91	70.01
Naria	63167	260230	123540	136690	4.09	75.94	77.32	74.72
Shariatpur Sadar	58259	239572	115696	123876	4.06	74.11	75.62	72.73
Zajira	50350	217764	107858	109906	4.27	71.03	72.95	69.16
Tangail District	**1061746**	**4037316**	**1945826**	**2091490**	**3.75**	**69.75**	**72.66**	**67.08**
Basail	49044	188916	90588	98328	3.84	73.98	77.72	70.59
Bhuanpur	56693	217321	107542	109779	3.79	70.05	72.13	68.03
Delduar	56971	218710	102465	116245	3.80	71.75	74.64	69.27
Dhanbari	52011	189109	91440	97669	3.58	67.82	70.01	65.80
Ghatail	121351	448724	214610	234114	3.67	66.89	69.75	64.33
Gopalpur	74177	270321	130906	139415	3.62	66.10	68.18	64.17
Kalihati	117248	449451	216701	232750	3.79	67.93	71.09	65.02
Madhupur	88330	337368	167910	169458	3.77	65.93	67.81	64.09
Mirzapur	125766	474634	226919	247715	3.73	74.98	78.46	71.84
Nagarpur	83885	319270	149480	169790	3.79	66.63	69.59	64.08
Sakhipur	89199	322307	150635	171672	3.57	66.87	70.21	64.01
Tangail Sadar	147071	601185	296630	304555	3.98	74.43	77.63	71.34
Khulna Division								
Bagerhat District	**408840**	**1613005**	**802314**	**810691**	**3.89**	**81.42**	**82.49**	**80.37**
Bagerhat Sadar	73223	288649	143779	144870	3.89	82.60	83.71	81.52
Chitalmari	35816	153033	77279	75754	4.26	79.52	80.69	78.32
Fakirhat	41056	159013	79356	79657	3.84	82.20	83.80	80.62
Kachua	27410	107420	52537	54883	3.90	81.73	82.14	81.34
Mollahat	34365	144613	73284	71329	4.13	77.76	78.92	76.57
Mongla	41605	158460	80131	78329	3.75	81.21	82.73	79.65
Morelganj	80296	304852	146873	157979	3.77	81.73	82.50	81.02
Rampal	44281	176048	90815	85233	3.83	80.95	82.58	79.22
Sharankhola	30788	120917	58260	62657	3.88	84.16	84.25	84.08
Chuadanga District	**326714**	**1233991**	**607636**	**626355**	**3.75**	**71.20**	**72.05**	**70.38**
Alamdanga	99903	368160	179578	188582	3.67	68.70	69.66	67.79
Chuadanga Sadar	92269	350504	172884	177620	3.75	72.48	73.87	71.14
Damurhuda	81953	317552	156533	161019	3.84	71.34	71.38	71.30
Jibannagar	52589	197775	98641	99134	3.73	73.40	74.29	72.51
Jashore District	**798032**	**3076016**	**1524349**	**1551667**	**3.79**	**77.07**	**79.67**	**74.54**
Abhaynagar	73956	290136	144460	145676	3.86	77.76	80.53	75.02
Bagharpara	60252	238092	115990	122102	3.93	74.18	76.34	72.16
Chaugachha	67244	249271	122733	126538	3.67	73.44	75.58	71.38

Upazila	Total Household	Population			Household Size (General)	Literacy Rate (7+ yrs.)		
		Total	Male	Female		Total	Male	Female
1	2	3	4	5	6	7	8	9
Jhikargachha	88106	331123	159614	171509	3.73	76.35	79.04	73.87
Keshabpur	74367	280924	140335	140589	3.75	74.05	77.85	70.27
Jashore Sadar	213339	844323	426980	417343	3.83	81.74	83.96	79.48
Manirampur	118354	454516	223125	231391	3.78	74.19	77.19	71.33
Sharsha	102414	387631	191112	196519	3.75	76.71	78.78	74.72
Jhenaidah District	**519295**	**2005734**	**995812**	**1009922**	**3.82**	**72.81**	**74.94**	**70.72**
Harinakundu	57031	218844	108931	109913	3.82	68.33	69.67	67.02
Jhenaidah Sadar	141538	543872	270414	273458	3.78	75.18	77.87	72.54
Kaliganj	80739	308474	152946	155528	3.80	74.82	77.34	72.37
Kotchandpur	40858	156540	77165	79375	3.82	74.81	76.91	72.79
Maheshpur	98353	371269	184254	187015	3.75	70.76	72.13	69.42
Shailkupa	100776	406735	202102	204633	3.95	71.63	73.87	69.43
Khulna District (Except City Corporation)	**482282**	**1893733**	**947272**	**946461**	**3.89**	**77.81**	**81.10**	**74.54**
Batiaghata	59278	233021	117412	115609	3.86	80.45	82.82	78.06
Dacope	42186	159362	79992	79370	3.76	78.04	83.33	72.71
Dumuria	87953	343885	171555	172330	3.87	75.97	79.87	72.10
Dighalia	40879	167013	83653	83360	4.00	81.68	84.00	79.36
Koyra	55518	220092	110251	109841	3.96	76.09	80.10	72.07
Paikgachha	74000	286192	143352	142840	3.85	75.17	80.00	70.34
Phultala	37635	148502	74128	74374	3.86	81.90	84.65	79.19
Rupsa	52458	206744	103204	103540	3.91	80.04	81.65	78.44
Terokhada	32375	128922	63725	65197	3.97	73.19	73.54	72.85
Kushtia District	**565339**	**2149599**	**1055875**	**1093724**	**3.77**	**69.01**	**70.19**	**67.88**
Bheramara	57560	225041	108330	116711	3.88	71.24	71.11	71.36
Daulatpur	132529	482965	235318	247647	3.62	64.88	66.18	63.67
Khoksa	37402	143827	71168	72659	3.83	68.18	69.76	66.65
Kumarkhali	95089	373734	184451	189283	3.92	68.18	69.13	67.25
Kushtia Sadar	145478	560952	279442	281510	3.78	74.48	76.50	72.48
Mirpur	97281	363080	177166	185914	3.70	65.77	66.15	65.41
Magura District	**254154**	**1033075**	**509013**	**524062**	**4.02**	**72.21**	**74.37**	**70.14**
Magura Sadar	105550	426377	210754	215623	3.98	73.68	76.01	71.41
Mohammadpur	57681	242802	120730	122072	4.18	72.28	73.88	70.71
Shalikha	45448	179654	87783	91871	3.90	72.56	75.37	69.91
Sreepur	45475	184242	89746	94496	4.03	68.41	70.17	66.77
Meherpur District	**195322**	**705330**	**340093**	**365237**	**3.59**	**68.14**	**68.92**	**67.43**
Gangni	92768	322690	154479	168211	3.46	65.46	66.02	64.95
Mujibnagar	27675	105746	51380	54366	3.78	69.75	69.80	69.70
Meherpur Sadar	74879	276894	134234	142660	3.68	70.63	71.88	69.48
Narail District	**195660**	**788645**	**383592**	**405053**	**3.98**	**74.66**	**76.19**	**73.22**
Kalia	59438	243151	119927	123224	4.05	73.17	74.46	71.93
Lohagara	61639	248431	118527	129904	3.98	74.52	75.50	73.65
Narail Sadar	74583	297063	145138	151925	3.93	75.95	78.13	73.89
Satkhira District	**566752**	**2196490**	**1093554**	**1102936**	**3.85**	**75.32**	**78.68**	**72.03**
Ashashuni	71857	281749	140565	141184	3.91	72.46	76.84	68.12
Debhata	34254	133013	66032	66981	3.87	78.71	82.01	75.48
Kalaroa	70840	261260	127114	134146	3.67	72.79	75.46	70.30
Kaliganj	78690	305480	152678	152802	3.85	75.72	78.69	72.77
Satkhira Sadar	135452	522934	261862	261072	3.81	78.06	80.72	75.40
Shyamnagar	90117	365953	182796	183157	4.03	74.82	78.62	71.06
Tala	85542	326101	162507	163594	3.79	74.28	78.20	70.41
Mymensingh Division								
Jamalpur District	**652047**	**2499627**	**1216204**	**1283423**	**3.81**	**61.70**	**64.27**	**59.29**
Bakshiganj	62687	239853	116216	123637	3.81	61.26	63.43	59.25
Dewanganj	73206	288160	141926	146234	3.93	59.39	61.38	57.49
Islampur	83743	319746	158481	161265	3.81	54.66	57.88	51.53
Jamalpur Sadar	176033	668212	322281	345931	3.75	67.41	69.98	65.06
Madarganj	75592	285987	139938	146049	3.78	58.38	61.21	55.70
Melandaha	91615	354508	171602	182906	3.83	59.25	62.30	56.44
Sarishabari	89171	343161	165760	177401	3.84	64.42	66.77	62.26

Upazila	Total Household	Population			Household Size (General)	Literacy Rate (7+ yrs.)		
		Total	Male	Female		Total	Male	Female
1	2	3	4	5	6	7	8	9
Mymensingh District (Except City Corporation)	**1325409**	**5321820**	**2606136**	**2715684**	**3.97**	**69.37**	**70.72**	**68.10**
Bhaluka	167496	583953	297854	286099	3.42	74.98	77.51	72.34
Dhobaura	52798	217466	105850	111616	4.09	66.93	68.27	65.67
Fulbaria	122106	495894	239764	256130	4.01	68.05	69.14	67.04
Gafargaon	118365	463248	223055	240193	3.87	72.98	73.65	72.37
Gouripur	85108	357331	173154	184177	4.14	68.21	70.23	66.33
Haluaghat	81123	316528	154445	162083	3.88	67.00	68.62	65.47
Ishwarganj	97445	404598	198257	206341	4.11	66.82	68.63	65.09
Mymensingh Sadar	99609	421413	208065	213348	4.19	67.54	68.60	66.53
Muktagachha	114293	460381	222542	237839	3.93	71.91	72.92	70.99
Nandail	101724	421277	202593	218684	4.11	66.03	66.61	65.50
Fulpur	86692	350967	170880	180087	4.00	66.66	67.41	65.97
Tarakanda	79506	337297	166240	171057	4.23	67.15	68.36	65.98
Trishal	119144	491467	243437	248030	4.07	71.44	72.43	70.48
Netrakona District	**548443**	**2324665**	**1139638**	**1185027**	**4.19**	**66.25**	**67.41**	**65.15**
Atpara	34167	144831	70678	74153	4.20	64.87	66.05	63.76
Barhatta	41905	182190	89917	92273	4.32	64.42	65.09	63.76
Durgapur	58507	242445	119372	123073	4.08	66.76	67.73	65.84
Khaliajuri	21736	96339	48112	48227	4.43	59.32	60.44	58.22
Kalmakanda	63322	271328	133814	137514	4.26	63.80	64.69	62.94
Kendua	76127	316938	152840	164098	4.13	64.90	66.16	63.75
Madan	34921	149858	74260	75598	4.26	59.28	60.31	58.29
Mohanganj	39029	166415	82193	84222	4.24	66.60	67.57	65.66
Netrakona Sadar	99008	421933	208646	213287	4.17	70.96	72.81	69.17
Purbadhala	79721	332388	159806	172582	4.10	69.64	70.65	68.73
Sherpur District	**396149**	**1501751**	**732673**	**769078**	**3.76**	**63.70**	**65.78**	**61.75**
Jhenaigati	48436	178137	86197	91940	3.64	64.83	67.27	62.57
Nakla	54025	208753	100115	108638	3.84	63.11	64.66	61.71
Nalitabari	73488	271905	132200	139705	3.67	65.75	67.37	64.23
Sherpur Sadar	145848	563817	278752	285065	3.83	63.89	65.99	61.87
Sreebardi	74352	279139	135409	143730	3.74	61.03	63.65	58.59
Rajshahi Division								
Bogura District	**1025200**	**3733963**	**1853102**	**1880861**	**3.58**	**72.55**	**75.53**	**69.65**
Adamdighi	57231	206777	100603	106174	3.58	76.73	79.33	74.28
Bogura Sadar	172119	657688	334430	323258	3.67	83.63	85.62	81.57
Dhunat	84504	307512	149826	157686	3.62	62.48	65.53	59.63
Dupchachia	54922	195051	94080	100971	3.49	73.53	76.62	70.70
Gabtali	93282	344883	169702	175181	3.66	69.48	71.72	67.33
Kahaloo	65285	234555	116165	118390	3.57	74.96	77.91	72.09
Nandigram	53820	200280	99699	100581	3.68	72.02	75.68	68.41
Sariakandi	82837	276195	138237	137958	3.32	63.48	66.91	60.07
Shajahanpur	88736	333653	169570	164083	3.65	78.85	80.95	76.70
Sherpur	103926	383507	190178	193329	3.65	68.04	71.74	64.43
Shibganj	115118	400407	196824	203583	3.46	67.76	71.27	64.40
Sonatala	53420	193455	93788	99667	3.59	68.73	72.60	65.16
Joypurhat District	**269905**	**956342**	**472657**	**483685**	**3.50**	**73.73**	**76.93**	**70.64**
Akkelpur	41207	144676	69964	74712	3.48	74.62	77.49	71.97
Joypurhat Sadar	86501	315191	158031	157160	3.56	76.80	79.60	73.99
Kalai	42698	146041	71698	74343	3.41	69.82	74.19	65.64
Khetlal	32858	110843	54288	56555	3.36	70.00	73.51	66.67
Panchbibi	66641	239591	118676	120915	3.55	73.27	76.23	70.39
Naogaon District	**765457**	**2784461**	**1375156**	**1409305**	**3.59**	**72.24**	**74.78**	**69.78**
Atrai	55946	201452	97142	104310	3.57	67.47	70.74	64.46
Badalgachhi	59361	206547	100835	105712	3.47	69.82	72.17	67.60
Dhamoirhat	54704	194175	97245	96930	3.52	72.95	74.32	71.57
Manda	110079	380571	185272	195299	3.44	68.30	72.78	64.10
Mahadebpur	86617	308655	153146	155509	3.52	73.12	75.91	70.39
Naogaon Sadar	119017	447877	221642	226235	3.67	75.36	77.99	72.81
Niamatpur	73528	270432	134320	136112	3.65	72.63	74.81	70.49

Upazila	Total Household	Population			Household Size (General)	Literacy Rate (7+ yrs.)		
		Total	Male	Female		Total	Male	Female
1	2	3	4	5	6	7	8	9
Patnitala	69228	250717	124957	125760	3.58	76.18	77.70	74.67
Porsha	37047	147016	74503	72513	3.83	74.00	75.01	72.98
Raninagar	52212	192214	93635	98579	3.63	70.44	73.61	67.47
Sapahar	47718	184805	92459	92346	3.78	73.11	73.76	72.46
Natore District	**501957**	**1859855**	**919977**	**939878**	**3.66**	**71.51**	**73.45**	**69.62**
Bagatipara	38451	140691	68977	71714	3.58	75.25	77.84	72.78
Baraigram	84387	308917	151698	157219	3.64	72.38	74.08	70.76
Gurudaspur	63955	234328	115741	118587	3.60	68.97	71.05	66.97
Lalpur	82076	306333	151391	154942	3.71	72.60	72.67	72.54
Naldanga	37509	135318	66252	69066	3.59	70.73	73.36	68.24
Natore Sadar	94617	352967	175797	177170	3.67	75.20	77.50	72.93
Singra	100962	381301	190121	191180	3.72	66.95	69.69	64.23
Chapainababganj District	**448028**	**1835452**	**887170**	**948282**	**4.07**	**72.00**	**70.85**	**73.05**
Bholahat	28969	113314	55253	58061	3.90	74.17	73.41	74.89
Gomastapur	76414	304174	149161	155013	3.95	70.47	69.76	71.14
Nachole	42685	167672	81998	85674	3.90	73.58	73.47	73.68
Chapainawabganj Sadar	141045	583423	273734	309689	4.09	74.23	72.99	75.29
Shibganj	158915	666869	327024	339845	4.19	69.99	68.48	71.42
Pabna District	**743558**	**2909509**	**1450225**	**1459284**	**3.86**	**70.49**	**71.26**	**69.73**
Atgharia	46343	178577	88390	90187	3.82	68.79	68.82	68.76
Bera	73085	301476	149453	152023	4.10	66.86	68.83	64.94
Bhangura	33934	136570	66778	69792	3.99	67.88	69.61	66.25
Chatmohar	90926	334223	165142	169081	3.64	70.12	71.57	68.71
Faridpur	35419	140398	69208	71190	3.94	67.59	68.48	66.73
Ishwardi	99268	390393	197817	192576	3.85	78.14	78.08	78.19
Pabna Sadar	180966	711549	359277	352272	3.84	72.74	72.76	72.72
Santhia	105965	410760	203899	206861	3.86	67.37	68.23	66.53
Sujanagar	77652	305563	150261	155302	3.91	66.98	68.11	65.91
Rajshahi District (Except City Corporation)	**641358**	**2361572**	**1174407**	**1187165**	**3.66**	**71.88**	**74.28**	**69.52**
Bagha	53738	195886	97285	98601	3.63	70.06	72.06	68.10
Bagmara	106347	373945	185297	188648	3.50	69.21	74.39	64.18
Charghat	61107	224833	111863	112970	3.65	70.99	72.74	69.27
Durgapur	56333	197693	98415	99278	3.50	69.57	73.47	65.75
Godagari	92754	376376	185121	191255	4.04	73.50	72.84	74.12
Mohanpur	52691	186883	93335	93548	3.52	73.88	77.82	69.97
Paba	97214	368857	186396	182461	3.74	74.72	76.15	73.26
Puthia	62488	224131	111643	112488	3.57	71.53	74.16	68.93
Tanore	58686	212968	105052	107916	3.61	72.31	74.72	70.00
Sirajganj District	**842308**	**3357469**	**1666165**	**1691304**	**3.93**	**69.48**	**72.02**	**67.00**
Belkuchi	96110	401152	202339	198813	4.10	72.68	75.23	70.09
Chouhali	34449	138054	69173	68881	3.98	62.72	65.03	60.41
Kamarkhanda	38663	154385	75329	79056	3.95	73.17	75.39	71.08
Kazipur	74845	281429	136662	144767	3.73	63.95	67.20	60.93
Rayganj	90253	348142	172384	175758	3.80	68.57	71.20	66.01
Shahjadpur	147529	601613	301122	300491	4.04	65.30	68.18	62.43
Sirajganj Sadar	155428	631877	313725	318152	3.96	73.63	75.10	72.19
Tarash	56583	211840	104845	106995	3.71	71.87	75.14	68.70
Ullapara	148448	588977	290586	298391	3.93	70.01	72.81	67.31
Rangpur Division								
Dinajpur District	**836977**	**3315130**	**1661406**	**1653724**	**3.89**	**76.14**	**79.04**	**73.26**
Birampur	49700	184141	91436	92705	3.65	76.14	78.43	73.90
Birganj	87825	356140	177033	179107	4.00	73.21	76.64	69.85
Birol	69198	281549	141447	140102	4.05	75.65	78.52	72.77
Bochaganj	43410	171715	85126	86589	3.91	76.19	80.84	71.67
Chirirbandar	78164	323880	162563	161317	4.09	75.94	78.98	72.90
Fulbari	50356	194561	97078	97483	3.80	77.61	79.85	75.41
Ghoraghat	35186	131408	65175	66233	3.66	70.53	73.08	68.02
Hakimpur	25263	95959	48275	47684	3.72	77.25	80.86	73.61
Kaharole	42810	174557	87462	87095	4.03	74.47	79.38	69.57

Upazila	Total Household	Population			Household Size (General)	Literacy Rate (7+ yrs.)		
		Total	Male	Female		Total	Male	Female
1	2	3	4	5	6	7	8	9
Khansama	47540	197401	99400	98001	4.13	71.02	74.15	67.86
Dinajpur Sadar	135544	549160	278581	270579	3.87	82.78	84.96	80.55
Nababganj	67755	254029	127232	126797	3.71	71.57	73.72	69.42
Parbatipur	104226	400630	200598	200032	3.79	77.03	79.46	74.62
Gaibandha District	**700288**	**2562080**	**1241113**	**1320967**	**3.63**	**67.00**	**70.31**	**63.96**
Fulchhari	44910	166662	82149	84513	3.70	59.99	62.79	57.30
Gaibandha Sadar	131615	499155	240865	258290	3.72	70.30	73.10	67.72
Gobindaganj	149971	543101	266536	276565	3.60	67.24	70.60	64.06
Palashbari	73267	267434	128116	139318	3.63	69.77	73.37	66.52
Sadullapur	88036	313616	151842	161774	3.54	66.87	70.10	63.89
Saghata	79706	289597	138190	151407	3.60	66.08	69.97	62.62
Sundarganj	132783	482515	233415	249100	3.61	64.81	68.32	61.57
Kurigram District	**605722**	**2329100**	**1145851**	**1183249**	**3.82**	**65.13**	**68.35**	**62.05**
Bhurungamari	69120	255542	125144	130398	3.69	63.06	66.33	59.96
Rajibpur	19405	78382	38378	40004	4.04	61.39	62.87	59.99
Chilmari	34585	131711	65243	66468	3.80	66.38	69.03	63.81
Phulbari	48154	186676	91739	94937	3.85	66.01	70.29	61.93
Kurigram Sadar	90123	361396	178217	183179	3.92	69.87	72.85	67.00
Nageshwari	112336	444693	221044	223649	3.94	62.75	65.92	59.67
Rajarhat	53625	203048	99360	103688	3.77	70.27	74.43	66.33
Roumari	57579	227509	111422	116087	3.94	60.52	62.85	58.30
Ulipur	120795	440143	215304	224839	3.63	64.70	68.20	61.39
Lalmonirhat District	**342028**	**1428364**	**714500**	**713864**	**4.15**	**71.30**	**74.53**	**68.09**
Aditmari	60748	251223	124832	126391	4.10	70.34	73.96	66.81
Hatibandha	63443	264098	132420	131678	4.15	71.92	74.98	68.86
Kaliganj	68062	277007	138427	138580	4.05	72.55	75.96	69.16
Lalmonirhat Sadar	91911	373463	185901	187562	4.02	69.11	72.82	65.46
Patgram	57864	262573	132920	129653	4.52	73.45	75.55	71.29
Nilphamari District	**505605**	**2092514**	**1041802**	**1050712**	**4.10**	**69.23**	**72.20**	**66.32**
Dimla	76177	316838	158830	158008	4.14	67.64	70.31	64.98
Domar	69119	282626	140238	142388	4.05	73.47	76.27	70.75
Jaldhaka	93766	386790	191541	195249	4.10	66.47	69.64	63.40
Kishoreganj	68635	269322	131927	137395	3.89	63.82	67.37	60.48
Nilphamari Sadar	124279	523950	261462	262488	4.17	69.79	72.94	66.68
Saidpur	73629	312988	157804	155184	4.19	74.07	76.30	71.82
Panchagarh District	**281627**	**1179807**	**588968**	**590839**	**4.14**	**73.66**	**76.66**	**70.69**
Atowari	35355	141545	70081	71464	3.97	76.19	80.64	71.84
Boda	67435	275279	136443	138836	4.05	73.67	76.77	70.64
Debiganj	64556	267452	132864	134588	4.10	71.04	74.15	68.01
Panchagarh Sadar	77802	335353	168451	166902	4.25	75.59	77.97	73.20
Tentulia	36479	160178	81129	79049	4.33	71.78	74.40	69.09
Rangpur District (Except City Corporation)	**663574**	**2460930**	**1208165**	**1252765**	**3.67**	**67.74**	**70.51**	**65.10**
Badarganj	82148	314844	155228	159616	3.79	68.32	70.50	66.22
Gangachara	73977	286730	142175	144555	3.84	66.66	69.66	63.73
Kaunia	63132	239682	116475	123207	3.76	68.07	71.60	64.78
Rangpur Sadar	46049	178664	88420	90244	3.85	68.24	69.88	66.66
Mithapukur	152554	538686	263978	274708	3.51	69.33	71.92	66.87
Pirgachha	91321	326606	157919	168687	3.55	65.60	69.42	62.07
Pirganj	114118	414833	203677	211156	3.58	67.11	69.79	64.55
Taraganj	40275	160885	80293	80592	3.94	68.07	70.39	65.77
Thakurgaon District	**382400**	**1533851**	**768749**	**765102**	**3.96**	**74.38**	**78.36**	**70.42**
Baliadangi	52450	208346	104700	103646	3.94	70.95	75.91	66.01
Haripur	39158	159510	80363	79147	4.05	68.98	71.74	66.17
Pirganj	67212	265151	132133	133018	3.90	74.77	78.93	70.67
Ranishankail	61299	244074	122387	121687	3.92	73.70	77.37	70.05
Thakurgaon Sadar	162281	656770	329166	327604	3.99	76.85	80.86	72.86
Sylhet Division								
Habiganj District	**491884**	**2358747**	**1143901**	**1214846**	**4.76**	**69.44**	**70.63**	**68.34**
Ajmiriganj	25212	126324	62282	64042	5.01	63.71	64.86	62.60

Upazila	Total Household	Population			Household Size (General)	Literacy Rate (7+ yrs.)		
		Total	Male	Female		Total	Male	Female
1	2	3	4	5	6	7	8	9
Bahubal	44374	219371	108255	111116	4.90	68.03	69.57	66.56
Baniachong	70288	356398	171767	184631	5.06	65.78	65.51	66.02
Chunarughat	76350	342274	164555	177719	4.47	70.21	72.36	68.25
Habiganj Sadar	63590	306687	150825	155862	4.74	75.27	77.02	73.60
Lakhai	32940	158712	73175	85537	4.80	63.95	63.53	64.29
Madhabpur	84348	384212	187135	197077	4.51	68.93	70.39	67.56
Nabiganj	72656	367365	177238	190127	5.03	70.55	71.28	69.89
Shayestaganj	22126	97404	48669	48735	4.35	78.12	80.67	75.60
Moulvibazar District	**446356**	**2123349**	**1020732**	**1102617**	**4.73**	**75.85**	**77.68**	**74.19**
Baralekha	55263	282449	132578	149871	5.10	78.87	80.26	77.68
Juri	33111	162560	77748	84812	4.89	75.56	77.93	73.43
Kamalganj	63960	290093	140935	149158	4.51	74.88	77.60	72.35
Kulaura	83257	397736	187710	210026	4.77	75.53	76.44	74.74
Moulvibazar Sadar	77838	377932	185261	192671	4.78	77.54	79.06	76.09
Rajnagar	52298	250795	117731	133064	4.78	75.30	76.30	74.44
Sreemangal	80629	361784	178769	183015	4.44	73.37	76.50	70.34
Sunamganj District	**528550**	**2695294**	**1323155**	**1372139**	**5.09**	**64.92**	**66.14**	**63.76**
Bishwambharpur	37818	190332	94654	95678	5.03	64.17	64.50	63.84
Chhatak	85425	445769	215225	230544	5.21	68.09	69.95	66.38
Derai	49746	253692	125255	128437	5.09	67.69	68.93	66.50
Dharmapasha	28228	133231	66236	66995	4.71	56.66	57.39	55.93
Dowarabazar	51873	260496	124294	136202	5.02	64.78	65.69	63.98
Jagannathpur	49217	264172	128413	135759	5.34	68.66	69.99	67.41
Jamalganj	36015	185851	92318	93533	5.17	58.56	59.72	57.43
Madhyanagar	21181	96237	48352	47885	4.53	57.70	59.10	56.30
Shalla	23012	117626	59156	58470	5.12	63.82	65.48	62.15
Shantiganj	39149	204983	98859	106124	5.23	65.17	65.89	64.52
Sunamganj Sadar	63338	318064	156923	161141	5.00	67.99	69.65	66.39
Tahirpur	43548	224841	113470	111371	5.15	60.71	61.96	59.44
Sylhet District (Except City Corporation)	**630143**	**3324226**	**1620476**	**1703750**	**5.24**	**75.06**	**77.02**	**73.23**
Balaganj	23171	123352	59259	64093	5.32	76.63	77.66	75.68
Beanibazar	50164	260597	124573	136024	5.17	80.58	82.76	78.63
Bishwanath	44549	237208	115040	122168	5.31	74.19	76.39	72.13
Companiganj	34853	192344	95231	97113	5.52	61.33	62.17	60.52
Dakkhin Surma	51206	262783	128763	134020	5.13	79.89	81.88	78.01
Fenchuganj	22626	114286	54130	60156	5.09	80.18	81.84	78.71
Golapganj	62780	331358	157212	174146	5.27	81.40	83.23	79.78
Gowainghat	66191	355969	176019	179950	5.38	65.90	67.83	64.05
Jaintapur	37290	200128	99501	100627	5.35	71.61	74.06	69.20
Kanaighat	61681	317574	148782	168792	5.15	71.56	73.20	70.16
Osmaninagar	40546	216406	106526	109880	5.28	76.74	78.35	75.20
Sylhet Sadar	84849	444912	226794	218118	5.05	77.63	80.38	74.77
Zakiganj	50237	267309	128646	138663	5.28	76.25	78.46	74.24

Statistical Table
Household

Table HH 01 Household by Type of Dwelling, District and Location, 2022

District	All Household			Household Excluding Slum and Floating			Slum Household			Floating Household		
	Total	Rural	Urban	Total	Rural	Urban	Total	Rural	Urban	Total	Rural	Urban
1	2	3	4	5	6	7	8	9	10	11	12	13
National	**41008217**	**27819445**	**13188772**	**40497288**	**27763846**	**12733442**	**491795**	**51670**	**440125**	**19134**	**3929**	**15205**
Barishal Division	**2219707**	**1663967**	**555740**	**2209421**	**1662749**	**546672**	**9214**	**794**	**8420**	**1072**	**424**	**648**
Barguna	255390	196814	58576	254895	196804	58091	451	0	451	44	10	34
Barishal	629626	438899	190727	620735	437901	182834	8160	696	7464	731	302	429
Bhola	449057	327021	122036	448944	326965	121979	74	44	30	39	12	27
Jhalokati	162401	117222	45179	162212	117165	45047	143	35	108	46	22	24
Patuakhali	424743	345436	79307	424241	345362	78879	375	19	356	127	55	72
Pirojpur	298490	238575	59915	298394	238552	59842	11	0	11	85	23	62
Chattogram Division	**7528141**	**4922971**	**2605170**	**7415808**	**4911268**	**2504540**	**107801**	**10799**	**97002**	**4532**	**904**	**3628**
Bandarban	106155	63320	42835	106065	63290	42775	0	0	0	90	30	60
Brahmanbaria	712578	562991	149587	710222	562347	147875	1715	473	1242	641	171	470
Chandpur	635431	469713	165718	632177	469475	162702	3113	232	2881	141	6	135
Chattogram	2143909	948952	1194957	2060469	945844	1114625	81435	2949	78486	2005	159	1846
Cumilla	1407368	1120495	286873	1401154	1117643	283511	5821	2684	3137	393	168	225
Cox's Bazar	587114	328765	258349	583875	328417	255458	2977	295	2682	262	53	209
Feni	377164	264877	112287	370036	263712	106324	6737	1079	5658	391	86	305
Khagrachhari	169526	99903	69623	169240	99792	69448	203	94	109	83	17	66
Lakshmipur	459344	346158	113186	459236	346060	113176	0	0	0	108	98	10
Noakhali	776070	637783	138287	771263	634704	136559	4441	2975	1466	366	104	262
Rangamati	153482	80014	73468	152071	79984	72087	1359	18	1341	52	12	40
Dhaka Division	**11627601**	**6022813**	**5604788**	**11353608**	**5999895**	**5353713**	**265324**	**21631**	**243693**	**8669**	**1287**	**7382**
Dhaka	4035241	1015444	3019797	3822371	1002626	2819745	206900	12303	194597	5970	515	5455
Faridpur	525877	401077	124800	523824	400951	122873	1756	46	1710	297	80	217
Gazipur	1579781	525790	1053991	1538435	524048	1014387	40763	1699	39064	583	43	540
Gopalganj	308710	247940	60770	308484	247908	60576	162	0	162	64	32	32
Kishoreganj	760952	552308	208644	760500	552210	208290	127	34	93	325	64	261
Madaripur	313273	235346	77927	313015	235300	77715	188	0	188	70	46	24
Manikganj	393524	335322	58202	393293	335242	58051	48	0	48	183	80	103
Munshiganj	399631	327240	72391	398952	326725	72227	492	355	137	187	160	27
Narayanganj	1023175	604401	418774	1014092	600819	413273	8700	3503	5197	383	79	304
Narsingdi	621511	465797	155714	619027	464374	154653	2332	1410	922	152	13	139
Rajbari	295216	249881	45335	293449	248973	44476	1568	799	769	199	109	90
Shariatpur	308964	234366	74598	308304	233951	74353	576	385	191	84	30	54
Tangail	1061746	827901	233845	1059862	826768	233094	1712	1097	615	172	36	136
Khulna Division	**4500969**	**3383245**	**1117724**	**4465062**	**3378220**	**1086842**	**34676**	**4695**	**29981**	**1231**	**330**	**901**
Bagerhat	408840	310839	98001	406058	310554	95504	2605	196	2409	177	89	88
Chuadanga	326714	248154	78560	325365	247620	77745	1282	524	758	67	10	57
Jashore	798032	613048	184984	790784	611464	179320	7019	1523	5496	229	61	168
Jhenaidah	519295	410201	109094	518611	410103	108508	597	75	522	87	23	64
Khulna	670861	392827	278034	652035	391225	260810	18532	1590	16942	294	12	282
Kushtia	565339	444370	120969	562835	444268	118567	2261	28	2233	243	74	169
Magura	254154	205404	48750	253940	205402	48538	199	0	199	15	2	13
Meherpur	195322	152313	43009	195180	152313	42867	142	0	142	0	0	0
Narail	195660	151728	43932	195292	151701	43591	344	13	331	24	14	10
Satkhira	566752	454361	112391	564962	453570	111392	1695	746	949	95	45	50
Mymensingh Division	**3057543**	**2385235**	**672308**	**3048763**	**2383960**	**664803**	**8136**	**1068**	**7068**	**644**	**207**	**437**
Jamalpur	652047	486235	165812	651257	485934	165323	697	291	406	93	10	83
Mymensingh	1460904	1133417	327487	1453866	1132581	321285	6668	713	5955	370	123	247
Netrakona	548443	463913	84530	547633	463808	83825	718	64	654	92	41	51
Sherpur	396149	301670	94479	396007	301637	94370	53	0	53	89	33	56
Rajshahi Division	**5371658**	**4127351**	**1244307**	**5354101**	**4124435**	**1229666**	**16404**	**2585**	**13819**	**1153**	**331**	**822**
Bogura	1025200	770699	254501	1023144	770292	252852	1781	283	1498	275	124	151
Joypurhat	269905	208768	61137	268239	208063	60176	1629	703	926	37	2	35
Naogaon	765457	654664	110793	765151	654581	110570	239	54	185	67	29	38
Natore	501957	407789	94168	501776	407741	94035	67	5	62	114	43	71
Chapainababganj	448028	333786	114242	444994	333383	111611	2986	387	2599	48	16	32

District	All Household			Household Excluding Slum and Floating			Slum Household			Floating Household		
	Total	Rural	Urban	Total	Rural	Urban	Total	Rural	Urban	Total	Rural	Urban
1	2	3	4	5	6	7	8	9	10	11	12	13
Pabna	743558	580684	162874	740184	579586	160598	3181	1025	2156	193	73	120
Rajshahi	775245	497121	278124	769666	496970	272696	5220	112	5108	359	39	320
Sirajganj	842308	673840	168468	840947	673819	167128	1301	16	1285	60	5	55
Rangpur Division	**4488954**	**3530386**	**958568**	**4465240**	**3525517**	**939723**	**22724**	**4646**	**18078**	**990**	**223**	**767**
Dinajpur	836977	679406	157571	828551	678497	150054	8148	891	7257	278	18	260
Gaibandha	700288	594227	106061	698666	593479	105187	1563	738	825	59	10	49
Kurigram	605722	475962	129760	604516	475410	129106	1164	543	621	42	9	33
Lalmonirhat	342028	273093	68935	339266	271609	67657	2602	1413	1189	160	71	89
Nilphamari	505605	379819	125786	505436	379794	125642	44	0	44	125	25	100
Panchagarh	281627	236147	45480	280851	236136	44715	735	0	735	41	11	30
Rangpur	834307	580389	253918	826692	579964	246728	7447	383	7064	168	42	126
Thakurgaon	382400	311343	71057	381262	310628	70634	1021	678	343	117	37	80
Sylhet Division	**2213644**	**1783477**	**430167**	**2185285**	**1777802**	**407483**	**27516**	**5452**	**22064**	**843**	**223**	**620**
Habiganj	491884	415930	75954	491229	415769	75460	527	78	449	128	83	45
Moulvibazar	446356	382324	64032	443958	382200	61758	2271	79	2192	127	45	82
Sunamganj	528550	446779	81771	527545	446548	80997	865	190	675	140	41	99
Sylhet	746854	538444	208410	722553	533285	189268	23853	5105	18748	448	54	394

Table HH 02 Type of Household by District and Location, 2022

District	All Household (Except Floating)			General Household			Institutional Household			Other Household		
	Total	Rural	Urban	Total	Rural	Urban	Total	Rural	Urban	Total	Rural	Urban
1	2	3	4	5	6	7	8	9	10	11	12	13
National	**40989083**	**27815516**	**13173567**	**40257678**	**27608764**	**12648914**	**47322**	**25769**	**21553**	**684083**	**180983**	**503100**
Barishal Division	**2218635**	**1663543**	**555092**	**2196912**	**1653665**	**543247**	**2843**	**1717**	**1126**	**18880**	**8161**	**10719**
Barguna	255346	196804	58542	253388	195865	57523	286	164	122	1672	775	897
Barishal	628895	438597	190298	620299	435645	184654	853	425	428	7743	2527	5216
Bhola	449018	327009	122009	446146	325350	120796	430	239	191	2442	1420	1022
Jhalokati	162355	117200	45155	160925	116497	44428	226	134	92	1204	569	635
Patuakhali	424616	345381	79235	420639	343295	77344	671	487	184	3306	1599	1707
Pirojpur	298405	238552	59853	295515	237013	58502	377	268	109	2513	1271	1242
Chattogram Division	**7523609**	**4922067**	**2601542**	**7393636**	**4879071**	**2514565**	**11836**	**6518**	**5318**	**118137**	**36478**	**81659**
Bandarban	106065	63290	42775	102289	62108	40181	395	176	219	3381	1006	2375
Brahmanbaria	711937	562820	149117	705570	559301	146269	1221	770	451	5146	2749	2397
Chandpur	635290	469707	165583	630386	467486	162900	837	488	349	4067	1733	2334
Chattogram	2141904	948793	1193111	2080394	936785	1143609	2930	1295	1635	58580	10713	47867
Cumilla	1406975	1120327	286648	1391245	1111373	279872	2748	1667	1081	12982	7287	5695
Cox's Bazar	586852	328712	258140	576730	325698	251032	765	415	350	9357	2599	6758
Feni	376773	264791	111982	370079	262188	107891	694	373	321	6000	2230	3770
Khagrachhari	169443	99886	69557	166710	98991	67719	330	167	163	2403	728	1675
Lakshmipur	459236	346060	113176	454884	343872	111012	595	360	235	3757	1828	1929
Noakhali	775704	637679	138025	766850	632761	134089	931	622	309	7923	4296	3627
Rangamati	153430	80002	73428	148499	78508	69991	390	185	205	4541	1309	3232
Dhaka Division	**11618932**	**6021526**	**5597406**	**11180030**	**5927505**	**5252525**	**13793**	**6209**	**7584**	**425109**	**87812**	**337297**
Dhaka	4029271	1014929	3014342	3737085	977786	2759299	4753	789	3964	287433	36354	251079
Faridpur	525580	400997	124583	520916	398930	121986	897	525	372	3767	1542	2225
Gazipur	1579198	525747	1053451	1515566	514539	1001027	1682	708	974	61950	10500	51450
Gopalganj	308646	247908	60738	304318	246129	58189	462	319	143	3866	1460	2406
Kishoreganj	760627	552244	208383	753421	549224	204197	817	479	338	6389	2541	3848
Madaripur	313203	235300	77903	310427	233768	76659	442	313	129	2334	1219	1115
Manikganj	393341	335242	58099	390088	333101	56987	342	250	92	2911	1891	1020
Munshiganj	399444	327080	72364	392963	322868	70095	566	468	98	5915	3744	2171
Narayanganj	1022792	604322	418470	990647	585638	405009	1082	671	411	31063	18013	13050
Narsingdi	621359	465784	155575	611638	460668	150970	952	632	320	8769	4484	4285
Rajbari	295017	249772	45245	292934	248523	44411	309	214	95	1774	1035	739
Shariatpur	308880	234336	74544	306320	232888	73432	349	221	128	2211	1227	984
Tangail	1061574	827865	233709	1053707	823443	230264	1140	620	520	6727	3802	2925
Khulna Division	**4499738**	**3382915**	**1116823**	**4467293**	**3370994**	**1096299**	**4127**	**2416**	**1711**	**28318**	**9505**	**18813**
Bagerhat	408663	310750	97913	406373	309484	96889	534	372	162	1756	894	862
Chuadanga	326647	248144	78503	325441	247630	77811	272	178	94	934	336	598
Jashore	797803	612987	184816	791985	610464	181521	810	445	365	5008	2078	2930
Jhenaidah	519208	410178	109030	516157	408635	107522	421	237	184	2630	1306	1324
Khulna	670567	392815	277752	658318	390471	267847	663	263	400	11586	2081	9505
Kushtia	565096	444296	120800	562698	443402	119296	359	220	139	2039	674	1365
Magura	254139	205402	48737	252920	204849	48071	304	188	116	915	365	550
Meherpur	195322	152313	43009	194749	152071	42678	124	67	57	449	175	274
Narail	195636	151714	43922	194479	151025	43454	232	162	70	925	527	398
Satkhira	566657	454316	112341	564173	452963	111210	408	284	124	2076	1069	1007
Mymensingh Division	**3056899**	**2385028**	**671871**	**3031941**	**2373386**	**658555**	**3190**	**1945**	**1245**	**21768**	**9697**	**12071**
Jamalpur	651954	486225	165729	649427	484956	164471	367	198	169	2160	1071	1089
Mymensingh	1460534	1133294	327240	1443772	1125963	317809	1857	1101	756	14905	6230	8675
Netrakona	548351	463872	84479	544542	461484	83058	691	506	185	3118	1882	1236
Sherpur	396060	301637	94423	394200	300983	93217	275	140	135	1585	514	1071
Rajshahi Division	**5370505**	**4127020**	**1243485**	**5337040**	**4114140**	**1222900**	**5014**	**2907**	**2107**	**28451**	**9973**	**18478**
Bogura	1024925	770575	254350	1018752	768433	250319	1069	567	502	5104	1575	3529
Joypurhat	269868	208766	61102	268398	208152	60246	250	141	109	1220	473	747
Naogaon	765390	654635	110755	761693	652704	108989	752	532	220	2945	1399	1546
Natore	501843	407746	94097	499455	406587	92868	467	298	169	1921	861	1060
Chapainababganj	447980	333770	114210	446414	332884	113530	286	147	139	1280	739	541
Pabna	743365	580611	162754	738065	578337	159728	619	383	236	4681	1891	2790

District	All Household (Except Floating)			General Household			Institutional Household			Other Household		
	Total	Rural	Urban	Total	Rural	Urban	Total	Rural	Urban	Total	Rural	Urban
1	2	3	4	5	6	7	8	9	10	11	12	13
Rajshahi	774886	497082	277804	767014	495947	271067	705	222	483	7167	913	6254
Sirajganj	842248	673835	168413	837249	671096	166153	866	617	249	4133	2122	2011
Rangpur Division	**4487964**	**3530163**	**957801**	**4465475**	**3520121**	**945354**	**4543**	**2835**	**1708**	**17946**	**7207**	**10739**
Dinajpur	836699	679388	157311	831763	677298	154465	1051	685	366	3885	1405	2480
Gaibandha	700229	594217	106012	697320	592328	104992	536	396	140	2373	1493	880
Kurigram	605680	475953	129727	603579	474785	128794	409	234	175	1692	934	758
Lalmonirhat	341868	273022	68846	340662	272224	68438	276	187	89	930	611	319
Nilphamari	505480	379794	125686	503373	378842	124531	550	337	213	1557	615	942
Panchagarh	281586	236136	45450	280273	235377	44896	397	291	106	916	468	448
Rangpur	834139	580347	253792	828484	579079	249405	897	425	472	4758	843	3915
Thakurgaon	382283	311306	70977	380021	310188	69833	427	280	147	1835	838	997
Sylhet Division	**2212801**	**1783254**	**429547**	**2185351**	**1769882**	**415469**	**1976**	**1222**	**754**	**25474**	**12150**	**13324**
Habiganj	491756	415847	75909	487395	412866	74529	489	345	144	3872	2636	1236
Moulvibazar	446229	382279	63950	441938	379828	62110	417	334	83	3874	2117	1757
Sunamganj	528410	446738	81672	525449	444867	80582	197	128	69	2764	1743	1021
Sylhet	746406	538390	208016	730569	532321	198248	873	415	458	14964	5654	9310

Table HH 03 General Household by Floor Material of Main Dwelling by District, 2022

District	Floor Material					
	Total	Cement/ Concrete/ Brick/ Terracotta	Tiles/ Mosaic	Wood/ Bamboo/ Mat/ Palm Tree/ Betel Nut Trunk	Soil/Sand/ Mud	Other Materials
1	2	3	4	5	6	7
			Number			
National	**40257678**	**18015469**	**2138254**	**735413**	**19320267**	**48275**
Barishal Division	**2196912**	**547779**	**52294**	**62995**	**1531905**	**1939**
Barguna	253388	45257	3350	7651	196953	177
Barishal	620299	200560	24506	26967	367505	761
Bhola	446146	94552	6917	7251	337110	316
Jhalokati	160925	48015	4893	3129	104806	82
Patuakhali	420639	80397	7000	9815	323127	300
Pirojpur	295515	78998	5628	8182	202404	303
Chattogram Division	**7393636**	**3400064**	**464242**	**233178**	**3284380**	**11772**
Bandarban	102289	26648	1606	33890	40088	57
Brahmanbaria	705570	370918	40880	1193	291927	652
Chandpur	630386	236334	27085	10173	355848	946
Chattogram	2080394	1198434	206473	41824	629525	4138
Cumilla	1391245	663264	88436	38938	598270	2337
Cox's Bazar	576730	222037	17033	21456	315395	809
Feni	370079	189281	29796	19487	130674	841
Khagrachhari	166710	54865	2164	9370	100218	93
Lakshmipur	454884	152710	17485	2451	281929	309
Noakhali	766850	239803	30915	28265	466341	1526
Rangamati	148499	45770	2369	26131	74165	64
Dhaka Division	**11180030**	**6876955**	**1170068**	**245417**	**2867532**	**20058**
Dhaka	3737085	2722079	842508	42645	120785	9068
Faridpur	520916	246706	14227	4780	254958	245
Gazipur	1515566	1218072	82808	9364	201172	4150
Gopalganj	304318	119292	9861	2239	172900	26
Kishoreganj	753421	261261	18059	11290	462019	792
Madaripur	310427	119666	12912	10949	166767	133
Manikganj	390088	168862	10171	2596	208235	224
Munshiganj	392963	180365	21133	102040	88854	571
Narayanganj	990647	745415	100061	11619	131193	2359
Narsingdi	611638	360313	23452	7722	219046	1105
Rajbari	292934	125482	5132	3190	158856	274
Shariatpur	306320	99567	6941	32092	167392	328
Tangail	1053707	509875	22803	4891	515355	783
Khulna Division	**4467293**	**2053382**	**162119**	**41586**	**2207320**	**2886**
Bagerhat	406373	113360	8357	4573	280032	51
Chuadanga	325441	158688	8404	1811	156340	198
Jashore	791985	421389	36867	10079	322733	917
Jhenaidah	516157	212526	16227	3801	283220	383
Khulna	658318	322910	47559	8468	278923	458
Kushtia	562698	283039	15192	1219	263075	173
Magura	252920	103139	5225	721	143725	110
Meherpur	194749	109196	4190	1011	80307	45
Narail	194479	84616	5335	4243	100151	134
Satkhira	564173	244519	14763	5660	298814	417
Mymensingh Division	**3031941**	**926444**	**48648**	**27955**	**2025700**	**3194**
Jamalpur	649427	213699	7344	9421	418389	574
Mymensingh	1443772	469432	32869	12304	926941	2226
Netrakona	544542	118163	4895	5855	415313	316
Sherpur	394200	125150	3540	375	265057	78
Rajshahi Division	**5337040**	**1978857**	**119290**	**22066**	**3213368**	**3459**
Bogura	1018752	346373	24547	3426	643681	725
Joypurhat	268398	87238	4506	1109	175270	275

District	Floor Material					
	Total	Cement/ Concrete/ Brick/ Terracotta	Tiles/ Mosaic	Wood/ Bamboo/ Mat/ Palm Tree/ Betel Nut Trunk	Soil/Sand/ Mud	Other Materials
1	2	3	4	5	6	7
Naogaon	761693	222733	11521	2912	523985	542
Natore	499455	173117	6655	1441	317950	292
Chapainababganj	446414	196592	7200	191	242308	123
Pabna	738065	342881	14201	6792	373550	641
Rajshahi	767014	310004	39268	3626	413614	502
Sirajganj	837249	299919	11392	2569	523010	359
Rangpur Division	**4465475**	**1306849**	**54100**	**39230**	**3062481**	**2815**
Dinajpur	831763	284400	13749	7142	525690	782
Gaibandha	697320	190226	5812	6610	494033	639
Kurigram	603579	143127	3939	5889	450370	254
Lalmonirhat	340662	86402	2147	6527	245250	336
Nilphamari	503373	135641	4736	6989	355890	117
Panchagarh	280273	81845	1707	1279	195407	35
Rangpur	828484	250875	18056	2900	556222	431
Thakurgaon	380021	134333	3954	1894	239619	221
Sylhet Division	**2185351**	**925139**	**67493**	**62986**	**1127581**	**2152**
Habiganj	487395	172132	11835	5590	297537	301
Moulvibazar	441938	200603	13644	11136	216027	528
Sunamganj	525449	146354	4870	18007	355786	432
Sylhet	730569	406050	37144	28253	258231	891
			Percent			
National	**100.00**	**44.75**	**5.31**	**1.83**	**47.99**	**0.12**
Barishal Division	**100.00**	**24.93**	**2.38**	**2.87**	**69.73**	**0.09**
Barguna	100.00	17.86	1.32	3.02	77.73	0.07
Barishal	100.00	32.33	3.95	4.35	59.25	0.12
Bhola	100.00	21.19	1.55	1.63	75.56	0.07
Jhalokati	100.00	29.84	3.04	1.94	65.13	0.05
Patuakhali	100.00	19.11	1.66	2.33	76.82	0.07
Pirojpur	100.00	26.73	1.90	2.77	68.49	0.10
Chattogram Division	**100.00**	**45.99**	**6.28**	**3.15**	**44.42**	**0.16**
Bandarban	100.00	26.05	1.57	33.13	39.19	0.06
Brahmanbaria	100.00	52.57	5.79	0.17	41.37	0.09
Chandpur	100.00	37.49	4.30	1.61	56.45	0.15
Chattogram	100.00	57.61	9.92	2.01	30.26	0.20
Cumilla	100.00	47.67	6.36	2.80	43.00	0.17
Cox'S Bazar	100.00	38.50	2.95	3.72	54.69	0.14
Feni	100.00	51.15	8.05	5.27	35.31	0.23
Khagrachhari	100.00	32.91	1.30	5.62	60.12	0.06
Lakshmipur	100.00	33.57	3.84	0.54	61.98	0.07
Noakhali	100.00	31.27	4.03	3.69	60.81	0.20
Rangamati	100.00	30.82	1.60	17.60	49.94	0.04
Dhaka Division	**100.00**	**61.51**	**10.47**	**2.20**	**25.65**	**0.18**
Dhaka	100.00	72.84	22.54	1.14	3.23	0.24
Faridpur	100.00	47.36	2.73	0.92	48.94	0.05
Gazipur	100.00	80.37	5.46	0.62	13.27	0.27
Gopalganj	100.00	39.20	3.24	0.74	56.82	0.01
Kishoreganj	100.00	34.68	2.40	1.50	61.32	0.11
Madaripur	100.00	38.55	4.16	3.53	53.72	0.04
Manikganj	100.00	43.29	2.61	0.67	53.38	0.06
Munshiganj	100.00	45.90	5.38	25.97	22.61	0.15
Narayanganj	100.00	75.25	10.10	1.17	13.24	0.24
Narsingdi	100.00	58.91	3.83	1.26	35.81	0.18
Rajbari	100.00	42.84	1.75	1.09	54.23	0.09
Shariatpur	100.00	32.50	2.27	10.48	54.65	0.11
Tangail	100.00	48.39	2.16	0.46	48.91	0.07
Khulna Division	**100.00**	**45.96**	**3.63**	**0.93**	**49.41**	**0.06**
Bagerhat	100.00	27.90	2.06	1.13	68.91	0.01

District	Floor Material					
	Total	Cement/ Concrete/ Brick/ Terracotta	Tiles/ Mosaic	Wood/ Bamboo/ Mat/ Palm Tree/ Betel Nut Trunk	Soil/Sand/ Mud	Other Materials
1	2	3	4	5	6	7
Chuadanga	100.00	48.76	2.58	0.56	48.04	0.06
Jashore	100.00	53.21	4.66	1.27	40.75	0.12
Jhenaidah	100.00	41.17	3.14	0.74	54.87	0.07
Khulna	100.00	49.05	7.22	1.29	42.37	0.07
Kushtia	100.00	50.30	2.70	0.22	46.75	0.03
Magura	100.00	40.78	2.07	0.29	56.83	0.04
Meherpur	100.00	56.07	2.15	0.52	41.24	0.02
Narail	100.00	43.51	2.74	2.18	51.50	0.07
Satkhira	100.00	43.34	2.62	1.00	52.96	0.07
Mymensingh Division	**100.00**	**30.56**	**1.60**	**0.92**	**66.81**	**0.11**
Jamalpur	100.00	32.91	1.13	1.45	64.42	0.09
Mymensingh	100.00	32.51	2.28	0.85	64.20	0.15
Netrakona	100.00	21.70	0.90	1.08	76.27	0.06
Sherpur	100.00	31.75	0.90	0.10	67.24	0.02
Rajshahi Division	**100.00**	**37.08**	**2.24**	**0.41**	**60.21**	**0.06**
Bogura	100.00	34.00	2.41	0.34	63.18	0.07
Joypurhat	100.00	32.50	1.68	0.41	65.30	0.10
Naogaon	100.00	29.24	1.51	0.38	68.79	0.07
Natore	100.00	34.66	1.33	0.29	63.66	0.06
Chapainababganj	100.00	44.04	1.61	0.04	54.28	0.03
Pabna	100.00	46.46	1.92	0.92	50.61	0.09
Rajshahi	100.00	40.42	5.12	0.47	53.93	0.07
Sirajganj	100.00	35.82	1.36	0.31	62.47	0.04
Rangpur Division	**100.00**	**29.27**	**1.21**	**0.88**	**68.58**	**0.06**
Dinajpur	100.00	34.19	1.65	0.86	63.20	0.09
Gaibandha	100.00	27.28	0.83	0.95	70.85	0.09
Kurigram	100.00	23.71	0.65	0.98	74.62	0.04
Lalmonirhat	100.00	25.36	0.63	1.92	71.99	0.10
Nilphamari	100.00	26.95	0.94	1.39	70.70	0.02
Panchagarh	100.00	29.20	0.61	0.46	69.72	0.01
Rangpur	100.00	30.28	2.18	0.35	67.14	0.05
Thakurgaon	100.00	35.35	1.04	0.50	63.05	0.06
Sylhet Division	**100.00**	**42.33**	**3.09**	**2.88**	**51.60**	**0.10**
Habiganj	100.00	35.32	2.43	1.15	61.05	0.06
Moulvibazar	100.00	45.39	3.09	2.52	48.88	0.12
Sunamganj	100.00	27.85	0.93	3.43	67.71	0.08
Sylhet	100.00	55.58	5.08	3.87	35.35	0.12

Table HH 04 General Household by Wall Material of Main Dwelling by District, 2022

District	Wall Material								
	Total	Cement/ Concrete/ Brick/ Terracotta	Ceramic Tiles	Metal sheet/ CI sheet/ Corrugated Iron sheet	Wood/ Bamboo/ Mat/Palm Tree/ Betel Nut Trunk	Straw/ Chhan/ Golpata/ Palm Leaf/ Bichali/ Polythene	Soil/ Mud	Other Materials	No wall
1	2	3	4	5	6	7	8	9	10
				Number					
National	**40257678**	**18784229**	**264262**	**16908225**	**1392192**	**122136**	**2753453**	**24457**	**8724**
Barishal Division	**2196912**	**562734**	**6470**	**1488145**	**110943**	**8358**	**18512**	**932**	**818**
Barguna	253388	42420	568	196608	8960	1000	3674	106	52
Barishal	620299	207674	2890	369151	32092	2817	5069	338	268
Bhola	446146	102785	1074	333877	5162	912	2090	96	150
Jhalokati	160925	53725	372	91515	13247	607	1353	52	54
Patuakhali	420639	84103	790	323849	6703	1356	3650	114	74
Pirojpur	295515	72027	776	173145	44779	1666	2676	226	220
Chattogram Division	**7393636**	**3194386**	**47417**	**3109606**	**536996**	**17879**	**480422**	**4922**	**2008**
Bandarban	102289	21028	156	14574	44117	845	21506	45	18
Brahmanbaria	705570	251416	3041	429889	1488	334	19173	182	47
Chandpur	630386	202216	2177	417168	4873	403	3337	133	79
Chattogram	2080394	1320222	22049	358537	185026	3227	188291	2317	725
Cumilla	1391245	547946	10191	794982	14323	1060	21891	572	280
Cox's Bazar	576730	219520	2011	80162	116269	7988	149897	662	221
Feni	370079	198823	2622	140631	20737	599	6133	331	203
Khagrachhari	166710	34380	164	31419	55617	365	44668	67	30
Lakshmipur	454884	144081	1443	303925	2793	716	1823	65	38
Noakhali	766850	225251	3456	514369	15251	1672	6016	508	327
Rangamati	148499	29503	107	23950	76502	670	17687	40	40
Dhaka Division	**11180030**	**6212199**	**151115**	**4528025**	**56433**	**10217**	**211852**	**8053**	**2136**
Dhaka	3737085	3133904	113018	468668	12433	962	4887	2291	922
Faridpur	520916	162687	1285	348012	4369	1279	2004	1230	50
Gazipur	1515566	1074602	10616	296746	3283	706	128169	1228	216
Gopalganj	304318	90628	700	209304	2592	973	46	70	5
Kishoreganj	753421	203325	2246	533770	4974	778	7885	272	171
Madaripur	310427	91586	810	212330	3374	1053	888	350	36
Manikganj	390088	72374	930	312091	1299	590	2621	153	30
Munshiganj	392963	104039	2068	279399	6176	287	809	132	53
Narayanganj	990647	664155	12114	303033	3755	292	6372	686	240
Narsingdi	611638	282147	2916	289024	2869	433	33815	249	185
Rajbari	292934	84701	624	198596	4343	1219	2564	810	77
Shariatpur	306320	69669	958	228392	4274	561	2266	162	38
Tangail	1053707	178382	2830	848660	2692	1084	19526	420	113
Khulna Division	**4467293**	**2704025**	**20221**	**1108118**	**242868**	**24685**	**362757**	**3437**	**1182**
Bagerhat	406373	114737	1142	205153	75433	6639	3078	102	89
Chuadanga	325441	235575	802	50251	7669	517	30339	202	86
Jashore	791985	567089	4751	134866	20612	1124	62924	448	171
Jhenaidah	516157	332022	2046	135021	11364	1011	34212	392	89
Khulna	658318	376331	5339	141444	50685	9767	74010	431	311
Kushtia	562698	347260	1839	164040	10018	895	38203	411	32
Magura	252920	117602	508	122357	6051	660	5199	508	35
Meherpur	194749	147614	472	25935	7224	409	12996	75	24
Narail	194479	95347	613	85379	10505	578	1661	344	52
Satkhira	564173	370448	2709	43672	43307	3085	100135	524	293
Mymensingh Division	**3031941**	**781648**	**6714**	**2080272**	**32225**	**8339**	**120796**	**1476**	**471**
Jamalpur	649427	125601	1150	508333	4644	1129	8120	319	131
Mymensingh	1443772	459145	4616	870799	11588	3479	93100	815	230
Netrakona	544542	132464	560	387281	13232	3011	7660	243	91
Sherpur	394200	64438	388	313859	2761	720	11916	99	19
Rajshahi Division	**5337040**	**2458331**	**15921**	**1801900**	**52221**	**17729**	**987314**	**2910**	**714**
Bogura	1018752	447269	3213	351859	2425	575	212997	301	113
Joypurhat	268398	137511	582	19831	2963	1120	106079	211	101

District	Wall Material								
	Total	Cement/ Concrete/ Brick/ Terracotta	Ceramic Tiles	Metal sheet/ CI sheet/ Corrugated Iron sheet	Wood/ Bamboo/ Mat/Palm Tree/ Betel Nut Trunk	Straw/ Chhan/ Golpata/ Palm Leaf/ Bichali/ Polythene	Soil/ Mud	Other Materials	No wall
1	2	3	4	5	6	7	8	9	10
Naogaon	761693	363282	1165	53498	7892	1345	334026	305	180
Natore	499455	284717	989	144224	11306	4679	53154	372	14
Chapainababganj	446414	324035	1238	43328	11144	3797	62711	132	29
Pabna	738065	246212	2087	472785	5570	2249	8028	1017	117
Rajshahi	767014	497925	5755	72164	9345	2600	178800	346	79
Sirajganj	837249	157380	892	644211	1576	1364	31519	226	81
Rangpur Division	**4465475**	**1732462**	**6992**	**2076307**	**285309**	**17782**	**344357**	**1497**	**769**
Dinajpur	831763	470751	1798	126987	43025	4863	183647	365	327
Gaibandha	697320	231827	605	424920	4936	1094	33615	199	124
Kurigram	603579	112466	581	480391	4642	1310	3899	228	62
Lalmonirhat	340662	89066	345	243911	4748	538	1944	94	16
Nilphamari	503373	173451	563	239830	84375	1091	3943	90	30
Panchagarh	280273	99912	232	111432	61766	903	5935	72	21
Rangpur	828484	354523	2229	382482	22325	1389	65178	238	120
Thakurgaon	380021	200466	639	66354	59492	6594	46196	211	69
Sylhet Division	**2185351**	**1138444**	**9412**	**715852**	**75197**	**17147**	**227443**	**1230**	**626**
Habiganj	487395	214805	1384	215756	6138	988	48134	134	56
Moulvibazar	441938	259109	1451	84104	19990	1343	75547	302	92
Sunamganj	525449	177658	959	279560	14406	5880	46497	289	200
Sylhet	730569	486872	5618	136432	34663	8936	57265	505	278
				Percent					
National	**100.00**	**46.66**	**0.66**	**42.00**	**3.46**	**0.30**	**6.84**	**0.06**	**0.02**
Barishal Division	**100.00**	**25.61**	**0.29**	**67.74**	**5.05**	**0.38**	**0.84**	**0.04**	**0.04**
Barguna	100.00	16.74	0.22	77.59	3.54	0.39	1.45	0.04	0.02
Barishal	100.00	33.48	0.47	59.51	5.17	0.45	0.82	0.05	0.04
Bhola	100.00	23.04	0.24	74.84	1.16	0.20	0.47	0.02	0.03
Jhalokati	100.00	33.39	0.23	56.87	8.23	0.38	0.84	0.03	0.03
Patuakhali	100.00	19.99	0.19	76.99	1.59	0.32	0.87	0.03	0.02
Pirojpur	100.00	24.37	0.26	58.59	15.15	0.56	0.91	0.08	0.07
Chattogram Division	**100.00**	**43.20**	**0.64**	**42.06**	**7.26**	**0.24**	**6.50**	**0.07**	**0.03**
Bandarban	100.00	20.56	0.15	14.25	43.13	0.83	21.02	0.04	0.02
Brahmanbaria	100.00	35.63	0.43	60.93	0.21	0.05	2.72	0.03	0.01
Chandpur	100.00	32.08	0.35	66.18	0.77	0.06	0.53	0.02	0.01
Chattogram	100.00	63.46	1.06	17.23	8.89	0.16	9.05	0.11	0.03
Cumilla	100.00	39.39	0.73	57.14	1.03	0.08	1.57	0.04	0.02
Cox'S Bazar	100.00	38.06	0.35	13.90	20.16	1.39	25.99	0.11	0.04
Feni	100.00	53.72	0.71	38.00	5.60	0.16	1.66	0.09	0.05
Khagrachhari	100.00	20.62	0.10	18.85	33.36	0.22	26.79	0.04	0.02
Lakshmipur	100.00	31.67	0.32	66.81	0.61	0.16	0.40	0.01	0.01
Noakhali	100.00	29.37	0.45	67.08	1.99	0.22	0.78	0.07	0.04
Rangamati	100.00	19.87	0.07	16.13	51.52	0.45	11.91	0.03	0.03
Dhaka Division	**100.00**	**55.57**	**1.35**	**40.50**	**0.50**	**0.09**	**1.89**	**0.07**	**0.02**
Dhaka	100.00	83.86	3.02	12.54	0.33	0.03	0.13	0.06	0.02
Faridpur	100.00	31.23	0.25	66.81	0.84	0.25	0.38	0.24	0.01
Gazipur	100.00	70.90	0.70	19.58	0.22	0.05	8.46	0.08	0.01
Gopalganj	100.00	29.78	0.23	68.78	0.85	0.32	0.02	0.02	0.00
Kishoreganj	100.00	26.99	0.30	70.85	0.66	0.10	1.05	0.04	0.02
Madaripur	100.00	29.50	0.26	68.40	1.09	0.34	0.29	0.11	0.01
Manikganj	100.00	18.55	0.24	80.01	0.33	0.15	0.67	0.04	0.01
Munshiganj	100.00	26.48	0.53	71.10	1.57	0.07	0.21	0.03	0.01
Narayanganj	100.00	67.04	1.22	30.59	0.38	0.03	0.64	0.07	0.02
Narsingdi	100.00	46.13	0.48	47.25	0.47	0.07	5.53	0.04	0.03
Rajbari	100.00	28.91	0.21	67.80	1.48	0.42	0.88	0.28	0.03
Shariatpur	100.00	22.74	0.31	74.56	1.40	0.18	0.74	0.05	0.01
Tangail	100.00	16.93	0.27	80.54	0.26	0.10	1.85	0.04	0.01
Khulna Division	**100.00**	**60.53**	**0.45**	**24.81**	**5.44**	**0.55**	**8.12**	**0.08**	**0.03**

District	Wall Material								
	Total	Cement/ Concrete/ Brick/ Terracotta	Ceramic Tiles	Metal sheet/ CI sheet/ Corrugated Iron sheet	Wood/ Bamboo/ Mat/Palm Tree/ Betel Nut Trunk	Straw/ Chhan/ Golpata/ Palm Leaf/ Bichali/ Polythene	Soil/ Mud	Other Materials	No wall
1	2	3	4	5	6	7	8	9	10
Bagerhat	100.00	28.23	0.28	50.48	18.56	1.63	0.76	0.03	0.02
Chuadanga	100.00	72.39	0.25	15.44	2.36	0.16	9.32	0.06	0.03
Jashore	100.00	71.60	0.60	17.03	2.60	0.14	7.95	0.06	0.02
Jhenaidah	100.00	64.33	0.40	26.16	2.20	0.20	6.63	0.08	0.02
Khulna	100.00	57.17	0.81	21.49	7.70	1.48	11.24	0.07	0.05
Kushtia	100.00	61.71	0.33	29.15	1.78	0.16	6.79	0.07	0.01
Magura	100.00	46.50	0.20	48.38	2.39	0.26	2.06	0.20	0.01
Meherpur	100.00	75.80	0.24	13.32	3.71	0.21	6.67	0.04	0.01
Narail	100.00	49.03	0.32	43.90	5.40	0.30	0.85	0.18	0.03
Satkhira	100.00	65.66	0.48	7.74	7.68	0.55	17.75	0.09	0.05
Mymensingh Division	**100.00**	**25.78**	**0.22**	**68.61**	**1.06**	**0.28**	**3.98**	**0.05**	**0.02**
Jamalpur	100.00	19.34	0.18	78.27	0.72	0.17	1.25	0.05	0.02
Mymensingh	100.00	31.80	0.32	60.31	0.80	0.24	6.45	0.06	0.02
Netrakona	100.00	24.33	0.10	71.12	2.43	0.55	1.41	0.04	0.02
Sherpur	100.00	16.35	0.10	79.62	0.70	0.18	3.02	0.03	0.00
Rajshahi Division	**100.00**	**46.06**	**0.30**	**33.76**	**0.98**	**0.33**	**18.50**	**0.05**	**0.01**
Bogura	100.00	43.90	0.32	34.54	0.24	0.06	20.91	0.03	0.01
Joypurhat	100.00	51.23	0.22	7.39	1.10	0.42	39.52	0.08	0.04
Naogaon	100.00	47.69	0.15	7.02	1.04	0.18	43.85	0.04	0.02
Natore	100.00	57.01	0.20	28.88	2.26	0.94	10.64	0.07	0.00
Chapainababganj	100.00	72.59	0.28	9.71	2.50	0.85	14.05	0.03	0.01
Pabna	100.00	33.36	0.28	64.06	0.75	0.30	1.09	0.14	0.02
Rajshahi	100.00	64.92	0.75	9.41	1.22	0.34	23.31	0.05	0.01
Sirajganj	100.00	18.80	0.11	76.94	0.19	0.16	3.76	0.03	0.01
Rangpur Division	**100.00**	**38.80**	**0.16**	**46.50**	**6.39**	**0.40**	**7.71**	**0.03**	**0.02**
Dinajpur	100.00	56.60	0.22	15.27	5.17	0.58	22.08	0.04	0.04
Gaibandha	100.00	33.25	0.09	60.94	0.71	0.16	4.82	0.03	0.02
Kurigram	100.00	18.63	0.10	79.59	0.77	0.22	0.65	0.04	0.01
Lalmonirhat	100.00	26.14	0.10	71.60	1.39	0.16	0.57	0.03	0.00
Nilphamari	100.00	34.46	0.11	47.64	16.76	0.22	0.78	0.02	0.01
Panchagarh	100.00	35.65	0.08	39.76	22.04	0.32	2.12	0.03	0.01
Rangpur	100.00	42.79	0.27	46.17	2.69	0.17	7.87	0.03	0.01
Thakurgaon	100.00	52.75	0.17	17.46	15.65	1.74	12.16	0.06	0.02
Sylhet Division	**100.00**	**52.09**	**0.43**	**32.76**	**3.44**	**0.78**	**10.41**	**0.06**	**0.03**
Habiganj	100.00	44.07	0.28	44.27	1.26	0.20	9.88	0.03	0.01
Moulvibazar	100.00	58.63	0.33	19.03	4.52	0.30	17.09	0.07	0.02
Sunamganj	100.00	33.81	0.18	53.20	2.74	1.12	8.85	0.06	0.04
Sylhet	100.00	66.64	0.77	18.67	4.74	1.22	7.84	0.07	0.04

Table HH 05 General Household by Roof Material of Main Dwelling by District, 2022

District	Roof Material						
	Total	Cement/ Concrete/ Tile	Metal Sheet/ CI Sheet/ Corrugated Iron Sheet	Wood/Bamboo/ Mat/Straw/Chhan/ Bichali/Golpata Palm Leaf/ Polythene	Hand-made Tiles/Tile	Other Materials	No Roof
1	2	3	4	5	6	7	8
				Number			
National	**40257678**	**9508123**	**30097597**	**487484**	**132830**	**18319**	**13325**
Barishal Division	**2196912**	**305948**	**1855191**	**33152**	**761**	**824**	**1036**
Barguna	253388	21310	228275	3485	67	101	150
Barishal	620299	126802	481208	11475	250	246	318
Bhola	446146	42345	399551	3870	111	105	164
Jhalokati	160925	31172	126755	2872	49	31	46
Patuakhali	420639	45212	370576	4496	115	154	86
Pirojpur	295515	39107	248826	6954	169	187	272
Chattogram Division	**7393636**	**2106750**	**5071989**	**202800**	**4331**	**4593**	**3173**
Bandarban	102289	7402	79513	15165	129	52	28
Brahmanbaria	705570	162083	541049	1969	130	211	128
Chandpur	630386	149711	476146	4174	109	145	101
Chattogram	2080394	926593	1110754	37648	2264	2061	1074
Cumilla	1391245	359741	1016402	13494	494	567	547
Cox's Bazar	576730	92203	395854	86592	592	838	651
Feni	370079	137332	225262	6837	195	229	224
Khagrachhari	166710	7624	151039	7935	39	40	33
Lakshmipur	454884	101977	350475	2254	55	58	65
Noakhali	766850	150955	602724	12254	264	361	292
Rangamati	148499	11129	122771	14478	60	31	30
Dhaka Division	**11180030**	**4072044**	**7041533**	**50922**	**6396**	**5482**	**3653**
Dhaka	3737085	2547780	1164874	15961	4114	2537	1819
Faridpur	520916	68021	450413	2186	67	209	20
Gazipur	1515566	428777	1080809	4006	646	884	444
Gopalganj	304318	43913	258928	1435	30	9	3
Kishoreganj	753421	70828	677487	4531	152	241	182
Madaripur	310427	52377	256455	1417	58	92	28
Manikganj	390088	38393	350464	1011	90	76	54
Munshiganj	392963	78160	309688	4851	105	104	55
Narayanganj	990647	471882	512882	4504	441	530	408
Narsingdi	611638	115375	492383	3126	170	226	358
Rajbari	292934	29878	260681	1991	99	212	73
Shariatpur	306320	37114	266081	2924	68	72	61
Tangail	1053707	89546	960388	2979	356	290	148
Khulna Division	**4467293**	**1324640**	**2937105**	**90220**	**112209**	**2333**	**786**
Bagerhat	406373	49646	341133	15370	118	50	56
Chuadanga	325441	147285	174688	2472	807	99	90
Jashore	791985	311375	434296	8475	37150	600	89
Jhenaidah	516157	170965	339610	4265	803	227	287
Khulna	658318	193178	426190	30604	8026	273	47
Kushtia	562698	104873	455385	1943	365	101	31
Magura	252920	47924	203180	1588	112	108	8
Meherpur	194749	92488	100006	1498	705	48	4
Narail	194479	35332	156964	1926	110	61	86
Satkhira	564173	171574	305653	22079	64013	766	88
Mymensingh Division	**3031941**	**208215**	**2795468**	**25046**	**964**	**1480**	**768**
Jamalpur	649427	37386	607590	3880	195	198	178
Mymensingh	1443772	133572	1296865	11514	563	854	404
Netrakona	544542	24928	511575	7415	153	298	173
Sherpur	394200	12329	379438	2237	53	130	13
Rajshahi Division	**5337040**	**852587**	**4457271**	**19035**	**5129**	**1321**	**1697**
Bogura	1018752	148951	865574	3102	471	243	411
Joypurhat	268398	38166	228502	1414	64	91	161

District	Roof Material						
	Total	Cement/ Concrete/ Tile	Metal Sheet/ CI Sheet/ Corrugated Iron Sheet	Wood/Bamboo/ Mat/Straw/Chhan/ Bichali/Golpata Palm Leaf/ Polythene	Hand-made Tiles/Tile	Other Materials	No Roof
1	2	3	4	5	6	7	8
Naogaon	761693	109222	647703	3431	727	223	387
Natore	499455	45480	452310	1454	129	45	37
Chapainababganj	446414	139124	302144	1924	3084	134	4
Pabna	738065	116654	618071	2622	174	289	255
Rajshahi	767014	199512	563077	3518	382	155	370
Sirajganj	837249	55478	779890	1570	98	141	72
Rangpur Division	**4465475**	**256095**	**4174246**	**31788**	**1185**	**1064**	**1097**
Dinajpur	831763	74906	749545	6325	355	292	340
Gaibandha	697320	34736	658795	3248	139	195	207
Kurigram	603579	14219	584828	4040	261	106	125
Lalmonirhat	340662	10194	327106	3112	90	67	93
Nilphamari	503373	22303	477124	3788	52	53	53
Panchagarh	280273	9746	267587	2828	37	40	35
Rangpur	828484	67551	755670	4736	152	205	170
Thakurgaon	380021	22440	353591	3711	99	106	74
Sylhet Division	**2185351**	**381844**	**1764794**	**34521**	**1855**	**1222**	**1115**
Habiganj	487395	48596	435325	3178	117	111	68
Moulvibazar	441938	71243	363480	6497	273	238	207
Sunamganj	525449	61496	453568	9151	526	342	366
Sylhet	730569	200509	512421	15695	939	531	474
			Percent				
National	**100.00**	**23.62**	**74.76**	**1.21**	**0.33**	**0.05**	**0.03**
Barishal Division	**100.00**	**13.93**	**84.45**	**1.51**	**0.03**	**0.04**	**0.05**
Barguna	100.00	8.41	90.09	1.38	0.03	0.04	0.06
Barishal	100.00	20.44	77.58	1.85	0.04	0.04	0.05
Bhola	100.00	9.49	89.56	0.87	0.02	0.02	0.04
Jhalokati	100.00	19.37	78.77	1.78	0.03	0.02	0.03
Patuakhali	100.00	10.75	88.10	1.07	0.03	0.04	0.02
Pirojpur	100.00	13.23	84.20	2.35	0.06	0.06	0.09
Chattogram Division	**100.00**	**28.49**	**68.60**	**2.74**	**0.06**	**0.06**	**0.04**
Bandarban	100.00	7.24	77.73	14.83	0.13	0.05	0.03
Brahmanbaria	100.00	22.97	76.68	0.28	0.02	0.03	0.02
Chandpur	100.00	23.75	75.53	0.66	0.02	0.02	0.02
Chattogram	100.00	44.54	53.39	1.81	0.11	0.10	0.05
Cumilla	100.00	25.86	73.06	0.97	0.04	0.04	0.04
Cox'S Bazar	100.00	15.99	68.64	15.01	0.10	0.15	0.11
Feni	100.00	37.11	60.87	1.85	0.05	0.06	0.06
Khagrachhari	100.00	4.57	90.60	4.76	0.02	0.02	0.02
Lakshmipur	100.00	22.42	77.05	0.50	0.01	0.01	0.01
Noakhali	100.00	19.69	78.60	1.60	0.03	0.05	0.04
Rangamati	100.00	7.49	82.67	9.75	0.04	0.02	0.02
Dhaka Division	**100.00**	**36.42**	**62.98**	**0.46**	**0.06**	**0.05**	**0.03**
Dhaka	100.00	68.18	31.17	0.43	0.11	0.07	0.05
Faridpur	100.00	13.06	86.47	0.42	0.01	0.04	0.00
Gazipur	100.00	28.29	71.31	0.26	0.04	0.06	0.03
Gopalganj	100.00	14.43	85.08	0.47	0.01	0.00	0.00
Kishoreganj	100.00	9.40	89.92	0.60	0.02	0.03	0.02
Madaripur	100.00	16.87	82.61	0.46	0.02	0.03	0.01
Manikganj	100.00	9.84	89.84	0.26	0.02	0.02	0.01
Munshiganj	100.00	19.89	78.81	1.23	0.03	0.03	0.01
Narayanganj	100.00	47.63	51.77	0.45	0.04	0.05	0.04
Narsingdi	100.00	18.86	80.50	0.51	0.03	0.04	0.06
Rajbari	100.00	10.20	88.99	0.68	0.03	0.07	0.02
Shariatpur	100.00	12.12	86.86	0.95	0.02	0.02	0.02
Tangail	100.00	8.50	91.14	0.28	0.03	0.03	0.01
Khulna Division	**100.00**	**29.65**	**65.75**	**2.02**	**2.51**	**0.05**	**0.02**
Bagerhat	100.00	12.22	83.95	3.78	0.03	0.01	0.01

District	Roof Material						
	Total	Cement/ Concrete/ Tile	Metal Sheet/ CI Sheet/ Corrugated Iron Sheet	Wood/Bamboo/ Mat/Straw/Chhan/ Bichali/Golpata Palm Leaf/ Polythene	Hand-made Tiles/Tile	Other Materials	No Roof
1	2	3	4	5	6	7	8
Chuadanga	100.00	45.26	53.68	0.76	0.25	0.03	0.03
Jashore	100.00	39.32	54.84	1.07	4.69	0.08	0.01
Jhenaidah	100.00	33.12	65.80	0.83	0.16	0.04	0.06
Khulna	100.00	29.34	64.74	4.65	1.22	0.04	0.01
Kushtia	100.00	18.64	80.93	0.35	0.06	0.02	0.01
Magura	100.00	18.95	80.33	0.63	0.04	0.04	0.00
Meherpur	100.00	47.49	51.35	0.77	0.36	0.02	0.00
Narail	100.00	18.17	80.71	0.99	0.06	0.03	0.04
Satkhira	100.00	30.41	54.18	3.91	11.35	0.14	0.02
Mymensingh Division	**100.00**	**6.87**	**92.20**	**0.83**	**0.03**	**0.05**	**0.03**
Jamalpur	100.00	5.76	93.56	0.60	0.03	0.03	0.03
Mymensingh	100.00	9.25	89.82	0.80	0.04	0.06	0.03
Netrakona	100.00	4.58	93.95	1.36	0.03	0.05	0.03
Sherpur	100.00	3.13	96.26	0.57	0.01	0.03	0.00
Rajshahi Division	**100.00**	**15.97**	**83.52**	**0.36**	**0.10**	**0.02**	**0.03**
Bogura	100.00	14.62	84.96	0.30	0.05	0.02	0.04
Joypurhat	100.00	14.22	85.14	0.53	0.02	0.03	0.06
Naogaon	100.00	14.34	85.03	0.45	0.10	0.03	0.05
Natore	100.00	9.11	90.56	0.29	0.03	0.01	0.01
Chapainababganj	100.00	31.16	67.68	0.43	0.69	0.03	0.00
Pabna	100.00	15.81	83.74	0.36	0.02	0.04	0.03
Rajshahi	100.00	26.01	73.41	0.46	0.05	0.02	0.05
Sirajganj	100.00	6.63	93.15	0.19	0.01	0.02	0.01
Rangpur Division	**100.00**	**5.74**	**93.48**	**0.71**	**0.03**	**0.02**	**0.02**
Dinajpur	100.00	9.01	90.12	0.76	0.04	0.04	0.04
Gaibandha	100.00	4.98	94.48	0.47	0.02	0.03	0.03
Kurigram	100.00	2.36	96.89	0.67	0.04	0.02	0.02
Lalmonirhat	100.00	2.99	96.02	0.91	0.03	0.02	0.03
Nilphamari	100.00	4.43	94.79	0.75	0.01	0.01	0.01
Panchagarh	100.00	3.48	95.47	1.01	0.01	0.01	0.01
Rangpur	100.00	8.15	91.21	0.57	0.02	0.02	0.02
Thakurgaon	100.00	5.90	93.05	0.98	0.03	0.03	0.02
Sylhet Division	**100.00**	**17.47**	**80.76**	**1.58**	**0.08**	**0.06**	**0.05**
Habiganj	100.00	9.97	89.32	0.65	0.02	0.02	0.01
Moulvibazar	100.00	16.12	82.25	1.47	0.06	0.05	0.05
Sunamganj	100.00	11.70	86.32	1.74	0.10	0.07	0.07
Sylhet	100.00	27.45	70.14	2.15	0.13	0.07	0.06

Table HH 06 General Household by Structure of Main Dwelling by District, 2022

District	Type of Structure				
	Total	Pucca	Semi-pucca	Kancha	Jhupri
1	2	3	4	5	6
			Number		
National	**40257678**	**9041017**	**7319261**	**23661633**	**235767**
Barishal Division	**2196912**	**285677**	**207099**	**1683031**	**21105**
Barguna	253388	19783	17311	214105	2189
Barishal	620299	120577	66960	425206	7556
Bhola	446146	38072	46986	358699	2389
Jhalokati	160925	28971	16715	113331	1908
Patuakhali	420639	41150	29773	347191	2525
Pirojpur	295515	37124	29354	224499	4538
Chattogram Division	**7393636**	**2051528**	**1037300**	**4212935**	**91873**
Bandarban	102289	7160	12667	81809	653
Brahmanbaria	705570	158814	88825	457265	666
Chandpur	630386	146430	53333	428493	2130
Chattogram	2080394	904803	369755	784788	21048
Cumilla	1391245	351096	192980	839768	7401
Cox's Bazar	576730	86560	106977	337115	46078
Feni	370079	133845	59868	172169	4197
Khagrachhari	166710	7170	25504	133796	240
Lakshmipur	454884	99129	40574	313852	1329
Noakhali	766850	145778	69847	543638	7587
Rangamati	148499	10743	16970	120242	544
Dhaka Division	**11180030**	**4029213**	**2249871**	**4876299**	**24647**
Dhaka	3737085	2534764	714515	480307	7499
Faridpur	520916	65326	84134	370288	1168
Gazipur	1515566	424398	656057	433278	1833
Gopalganj	304318	42482	42644	218397	795
Kishoreganj	753421	67113	116104	567940	2264
Madaripur	310427	50762	35637	223230	798
Manikganj	390088	37102	33808	318793	385
Munshiganj	392963	76650	28619	285413	2281
Narayanganj	990647	467488	207546	313378	2235
Narsingdi	611638	112489	162846	334772	1531
Rajbari	292934	27945	46941	216952	1096
Shariatpur	306320	35747	30921	238158	1494
Tangail	1053707	86947	90099	875393	1268
Khulna Division	**4467293**	**1136169**	**887456**	**2399696**	**43972**
Bagerhat	406373	46964	52435	295670	11304
Chuadanga	325441	116084	43056	165327	974
Jashore	791985	265390	167092	355329	4174
Jhenaidah	516157	135667	78854	299512	2124
Khulna	658318	183506	153170	307441	14201
Kushtia	562698	95527	164064	302464	643
Magura	252920	41030	44335	166695	860
Meherpur	194749	78975	30071	85041	662
Narail	194479	32072	44490	116825	1092
Satkhira	564173	140954	109889	305392	7938
Mymensingh Division	**3031941**	**193342**	**473509**	**2350491**	**14599**
Jamalpur	649427	34835	79347	533275	1970
Mymensingh	1443772	125388	271697	1040131	6556
Netrakona	544542	21833	73472	444295	4942
Sherpur	394200	11286	48993	332790	1131
Rajshahi Division	**5337040**	**761897**	**956051**	**3612852**	**6240**
Bogura	1018752	134960	201039	682040	713
Joypurhat	268398	32684	55301	180118	295
Naogaon	761693	93274	129532	538013	874
Natore	499455	39283	130209	329477	486
Chapainababganj	446414	117138	81492	247045	739

District	Type of Structure				
	Total	Pucca	Semi-pucca	Kancha	Jhupri
1	2	3	4	5	6
Pabna	738065	110557	112396	513981	1131
Rajshahi	767014	181117	157233	427301	1363
Sirajganj	837249	52884	88849	694877	639
Rangpur Division	**4465475**	**227712**	**951171**	**3272010**	**14582**
Dinajpur	831763	66480	217753	545205	2325
Gaibandha	697320	29811	132642	533343	1524
Kurigram	603579	12604	79764	509505	1706
Lalmonirhat	340662	8705	60700	269586	1671
Nilphamari	503373	20005	107514	373740	2114
Panchagarh	280273	8299	63342	206805	1827
Rangpur	828484	62325	178517	586218	1424
Thakurgaon	380021	19483	110939	247608	1991
Sylhet Division	**2185351**	**355479**	**556804**	**1254319**	**18749**
Habiganj	487395	44569	118541	322887	1398
Moulvibazar	441938	65806	135443	237646	3043
Sunamganj	525449	54934	76521	388642	5352
Sylhet	730569	190170	226299	305144	8956
			Percent		
National	**100.00**	**22.46**	**18.18**	**58.78**	**0.59**
Barishal Division	**100.00**	**13.00**	**9.43**	**76.61**	**0.96**
Barguna	100.00	7.81	6.83	84.50	0.86
Barishal	100.00	19.44	10.79	68.55	1.22
Bhola	100.00	8.53	10.53	80.40	0.54
Jhalokati	100.00	18.00	10.39	70.42	1.19
Patuakhali	100.00	9.78	7.08	82.54	0.60
Pirojpur	100.00	12.56	9.93	75.97	1.54
Chattogram Division	**100.00**	**27.75**	**14.03**	**56.98**	**1.24**
Bandarban	100.00	7.00	12.38	79.98	0.64
Brahmanbaria	100.00	22.51	12.59	64.81	0.09
Chandpur	100.00	23.23	8.46	67.97	0.34
Chattogram	100.00	43.49	17.77	37.72	1.01
Cumilla	100.00	25.24	13.87	60.36	0.53
Cox'S Bazar	100.00	15.01	18.55	58.45	7.99
Feni	100.00	36.17	16.18	46.52	1.13
Khagrachhari	100.00	4.30	15.30	80.26	0.14
Lakshmipur	100.00	21.79	8.92	69.00	0.29
Noakhali	100.00	19.01	9.11	70.89	0.99
Rangamati	100.00	7.23	11.43	80.97	0.37
Dhaka Division	**100.00**	**36.04**	**20.12**	**43.62**	**0.22**
Dhaka	100.00	67.83	19.12	12.85	0.20
Faridpur	100.00	12.54	16.15	71.08	0.22
Gazipur	100.00	28.00	43.29	28.59	0.12
Gopalganj	100.00	13.96	14.01	71.77	0.26
Kishoreganj	100.00	8.91	15.41	75.38	0.30
Madaripur	100.00	16.35	11.48	71.91	0.26
Manikganj	100.00	9.51	8.67	81.72	0.10
Munshiganj	100.00	19.51	7.28	72.63	0.58
Narayanganj	100.00	47.19	20.95	31.63	0.23
Narsingdi	100.00	18.39	26.62	54.73	0.25
Rajbari	100.00	9.54	16.02	74.06	0.37
Shariatpur	100.00	11.67	10.09	77.75	0.49
Tangail	100.00	8.25	8.55	83.08	0.12
Khulna Division	**100.00**	**25.43**	**19.87**	**53.72**	**0.98**
Bagerhat	100.00	11.56	12.90	72.76	2.78
Chuadanga	100.00	35.67	13.23	50.80	0.30
Jashore	100.00	33.51	21.10	44.87	0.53
Jhenaidah	100.00	26.28	15.28	58.03	0.41
Khulna	100.00	27.87	23.27	46.70	2.16
Kushtia	100.00	16.98	29.16	53.75	0.11

District	Type of Structure				
	Total	Pucca	Semi-pucca	Kancha	Jhupri
1	2	3	4	5	6
Magura	100.00	16.22	17.53	65.91	0.34
Meherpur	100.00	40.55	15.44	43.67	0.34
Narail	100.00	16.49	22.88	60.07	0.56
Satkhira	100.00	24.98	19.48	54.13	1.41
Mymensingh Division	**100.00**	**6.38**	**15.62**	**77.52**	**0.48**
Jamalpur	100.00	5.36	12.22	82.11	0.30
Mymensingh	100.00	8.68	18.82	72.04	0.45
Netrakona	100.00	4.01	13.49	81.59	0.91
Sherpur	100.00	2.86	12.43	84.42	0.29
Rajshahi Division	**100.00**	**14.28**	**17.91**	**67.69**	**0.12**
Bogura	100.00	13.25	19.73	66.95	0.07
Joypurhat	100.00	12.18	20.60	67.11	0.11
Naogaon	100.00	12.25	17.01	70.63	0.11
Natore	100.00	7.87	26.07	65.97	0.10
Chapainababganj	100.00	26.24	18.25	55.34	0.17
Pabna	100.00	14.98	15.23	69.64	0.15
Rajshahi	100.00	23.61	20.50	55.71	0.18
Sirajganj	100.00	6.32	10.61	83.00	0.08
Rangpur Division	**100.00**	**5.10**	**21.30**	**73.27**	**0.33**
Dinajpur	100.00	7.99	26.18	65.55	0.28
Gaibandha	100.00	4.28	19.02	76.48	0.22
Kurigram	100.00	2.09	13.22	84.41	0.28
Lalmonirhat	100.00	2.56	17.82	79.14	0.49
Nilphamari	100.00	3.97	21.36	74.25	0.42
Panchagarh	100.00	2.96	22.60	73.79	0.65
Rangpur	100.00	7.52	21.55	70.76	0.17
Thakurgaon	100.00	5.13	29.19	65.16	0.52
Sylhet Division	**100.00**	**16.27**	**25.48**	**57.40**	**0.86**
Habiganj	100.00	9.14	24.32	66.25	0.29
Moulvibazar	100.00	14.89	30.65	53.77	0.69
Sunamganj	100.00	10.45	14.56	73.96	1.02
Sylhet	100.00	26.03	30.98	41.77	1.23

Table HH 07 General Household by Ownership Status and District, 2022

(In Percent)

District	Ownership Status					
	Total	Own dwelling unit	Rented but having own dwelling unit elsewhere	Rented and having no own dwelling unit elsewhere	Rent free but having own dwelling unit elsewhere	Rent free and having no own dwelling unit elsewhere
1	2	3	4	5	6	7
National	**100.00**	**80.79**	**14.32**	**2.97**	**0.55**	**1.37**
Barishal Division	**100.00**	**91.41**	**6.20**	**1.26**	**0.37**	**0.76**
Barguna	100.00	93.96	4.58	0.63	0.30	0.54
Barishal	100.00	85.91	10.25	2.48	0.46	0.90
Bhola	100.00	95.24	2.67	0.77	0.26	1.06
Jhalokati	100.00	90.84	7.01	1.12	0.54	0.50
Patuakhali	100.00	93.27	5.03	0.71	0.35	0.64
Pirojpur	100.00	92.65	5.64	0.85	0.35	0.50
Chattogram Division	**100.00**	**82.63**	**13.25**	**2.42**	**0.52**	**1.18**
Bandarban	100.00	86.01	8.00	2.67	1.27	2.06
Brahmanbaria	100.00	89.03	7.18	2.16	0.63	1.00
Chandpur	100.00	92.08	5.34	1.37	0.34	0.88
Chattogram	100.00	64.26	29.11	4.89	0.66	1.08
Cumilla	100.00	88.85	9.00	1.36	0.33	0.45
Cox's Bazar	100.00	88.88	5.52	1.34	0.60	3.67
Feni	100.00	84.14	13.74	1.32	0.36	0.45
Khagrachhari	100.00	90.63	5.23	1.72	0.81	1.60
Lakshmipur	100.00	93.75	3.54	0.93	0.35	1.43
Noakhali	100.00	92.85	4.81	0.87	0.35	1.12
Rangamati	100.00	84.88	8.08	3.57	1.15	2.33
Dhaka Division	**100.00**	**58.49**	**33.32**	**6.56**	**0.80**	**0.83**
Dhaka	100.00	27.51	57.07	13.39	1.34	0.69
Faridpur	100.00	92.38	5.22	1.10	0.42	0.89
Gazipur	100.00	37.64	56.94	4.14	0.64	0.64
Gopalganj	100.00	90.34	5.49	1.18	0.62	2.37
Kishoreganj	100.00	92.57	4.88	1.28	0.43	0.84
Madaripur	100.00	90.40	7.19	1.33	0.52	0.57
Manikganj	100.00	91.93	5.62	1.11	0.48	0.86
Munshiganj	100.00	81.34	11.42	4.64	1.13	1.47
Narayanganj	100.00	48.37	40.52	9.90	0.55	0.65
Narsingdi	100.00	85.47	11.77	1.92	0.38	0.46
Rajbari	100.00	94.18	3.09	0.94	0.34	1.45
Shariatpur	100.00	92.21	4.74	1.82	0.43	0.80
Tangail	100.00	91.91	5.93	0.64	0.38	1.14
Khulna Division	**100.00**	**90.49**	**5.45**	**2.24**	**0.47**	**1.36**
Bagerhat	100.00	91.57	4.86	1.40	0.62	1.56
Chuadanga	100.00	95.04	2.86	0.64	0.34	1.11
Jashore	100.00	89.82	6.27	2.37	0.47	1.07
Jhenaidah	100.00	94.46	3.46	0.79	0.30	0.99
Khulna	100.00	74.23	13.54	9.07	0.94	2.22
Kushtia	100.00	93.50	3.59	0.70	0.39	1.82
Magura	100.00	95.32	3.46	0.41	0.25	0.56
Meherpur	100.00	96.88	2.03	0.28	0.19	0.61
Narail	100.00	94.25	3.92	0.59	0.36	0.88
Satkhira	100.00	94.69	3.03	0.53	0.35	1.41
Mymensingh Division	**100.00**	**92.98**	**5.07**	**0.77**	**0.31**	**0.88**
Jamalpur	100.00	95.69	2.59	0.51	0.27	0.94
Mymensingh	100.00	90.05	7.72	1.03	0.33	0.87
Netrakona	100.00	94.95	3.20	0.62	0.35	0.88
Sherpur	100.00	96.50	2.00	0.44	0.27	0.79
Rajshahi Division	**100.00**	**92.66**	**4.24**	**0.99**	**0.40**	**1.71**
Bogura	100.00	90.91	6.05	1.30	0.44	1.29
Joypurhat	100.00	93.82	3.47	0.69	0.37	1.65
Naogaon	100.00	94.13	2.97	0.61	0.35	1.93

District	Ownership Status					
	Total	Own dwelling unit	Rented but having own dwelling unit elsewhere	Rented and having no own dwelling unit elsewhere	Rent free but having own dwelling unit elsewhere	Rent free and having no own dwelling unit elsewhere
1	2	3	4	5	6	7
Natore	100.00	94.15	2.98	0.64	0.40	1.84
Chapainababganj	100.00	94.31	2.19	0.61	0.26	2.63
Pabna	100.00	92.64	4.14	0.81	0.44	1.98
Rajshahi	100.00	90.01	6.67	1.61	0.38	1.33
Sirajganj	100.00	93.76	3.15	1.08	0.44	1.56
Rangpur Division	**100.00**	**94.43**	**2.78**	**0.62**	**0.34**	**1.82**
Dinajpur	100.00	93.08	3.56	0.77	0.40	2.18
Gaibandha	100.00	96.14	1.87	0.31	0.31	1.37
Kurigram	100.00	96.55	1.26	0.39	0.26	1.54
Lalmonirhat	100.00	95.59	1.60	0.43	0.35	2.03
Nilphamari	100.00	93.95	2.94	0.72	0.33	2.06
Panchagarh	100.00	95.28	2.24	0.32	0.30	1.86
Rangpur	100.00	92.21	4.53	1.03	0.36	1.87
Thakurgaon	100.00	94.73	2.62	0.62	0.33	1.70
Sylhet Division	**100.00**	**84.42**	**8.01**	**2.33**	**0.91**	**4.33**
Habiganj	100.00	87.15	5.42	1.27	0.78	5.37
Moulvibazar	100.00	79.53	6.25	3.20	1.21	9.82
Sunamganj	100.00	93.27	2.99	0.95	0.89	1.91
Sylhet	100.00	79.19	14.41	3.52	0.84	2.04

Table HH 08 General Household by Main Source of Drinking Water and District, 2022

(In Percent)

District	Source of Drinking Water								
	Total	Tap/pipe (Supply)	Tube-well (Deep/ Shallow)	Bottled/Jar Water	Well	Pond/River/Canal/ Lake	Spring	Rain Water	Others
1	2	3	4	5	6	7	8	9	10
National	**100.00**	**11.14**	**86.51**	**0.57**	**0.34**	**0.89**	**0.11**	**0.40**	**0.03**
Barishal Division	**100.00**	**3.72**	**91.90**	**0.21**	**0.07**	**2.86**	**0.00**	**1.22**	**0.01**
Barguna	100.00	3.17	87.70	0.32	0.05	6.07	0.00	2.67	0.02
Barishal	100.00	5.41	93.72	0.12	0.03	0.71	0.00	0.00	0.01
Bhola	100.00	0.70	98.21	0.11	0.10	0.85	0.00	0.00	0.03
Jhalokati	100.00	1.65	94.86	0.10	0.04	3.34	0.00	0.00	0.00
Patuakhali	100.00	3.21	96.47	0.09	0.03	0.19	0.00	0.00	0.01
Pirojpur	100.00	7.05	74.06	0.71	0.23	11.17	0.00	6.75	0.02
Chattogram Division	**100.00**	**11.81**	**85.55**	**0.42**	**1.06**	**0.49**	**0.59**	**0.01**	**0.07**
Bandarban	100.00	11.93	55.86	0.53	10.35	4.86	16.21	0.23	0.03
Brahmanbaria	100.00	0.31	99.55	0.04	0.03	0.05	0.00	0.00	0.01
Chandpur	100.00	8.05	90.74	0.16	0.04	0.99	0.00	0.00	0.03
Chattogram	100.00	29.61	69.13	0.91	0.12	0.15	0.02	0.00	0.07
Cumilla	100.00	6.12	93.43	0.12	0.04	0.25	0.00	0.00	0.04
Cox's Bazar	100.00	0.61	97.64	0.79	0.63	0.14	0.11	0.00	0.08
Feni	100.00	10.49	88.27	0.23	0.20	0.65	0.00	0.00	0.15
Khagrachhari	100.00	1.06	80.06	0.07	15.47	0.35	2.90	0.05	0.04
Lakshmipur	100.00	4.93	94.66	0.07	0.02	0.28	0.00	0.00	0.04
Noakhali	100.00	4.56	93.58	0.32	0.21	1.16	0.00	0.00	0.17
Rangamati	100.00	3.44	56.88	0.16	22.09	3.04	14.19	0.18	0.01
Dhaka Division	**100.00**	**25.54**	**73.99**	**0.39**	**0.02**	**0.04**	**0.00**	**0.00**	**0.02**
Dhaka	100.00	61.50	37.75	0.72	0.01	0.01	0.00	0.00	0.01
Faridpur	100.00	3.78	95.92	0.14	0.11	0.04	0.00	0.00	0.01
Gazipur	100.00	10.23	89.72	0.03	0.00	0.00	0.00	0.00	0.02
Gopalganj	100.00	5.29	90.17	4.17	0.00	0.37	0.00	0.00	0.00
Kishoreganj	100.00	2.30	97.57	0.05	0.01	0.02	0.00	0.00	0.05
Madaripur	100.00	1.00	98.90	0.09	0.00	0.02	0.00	0.00	0.00
Manikganj	100.00	5.68	93.84	0.13	0.17	0.14	0.00	0.00	0.04
Munshiganj	100.00	3.12	96.63	0.04	0.00	0.18	0.00	0.00	0.02
Narayanganj	100.00	27.35	72.48	0.08	0.02	0.03	0.00	0.00	0.04
Narsingdi	100.00	1.42	98.51	0.02	0.01	0.02	0.00	0.00	0.02
Rajbari	100.00	1.71	97.98	0.14	0.02	0.06	0.00	0.00	0.08
Shariatpur	100.00	0.72	99.18	0.05	0.00	0.04	0.00	0.00	0.01
Tangail	100.00	2.38	97.53	0.02	0.03	0.01	0.00	0.00	0.03
Khulna Division	**100.00**	**3.24**	**86.80**	**3.10**	**0.04**	**3.77**	**0.00**	**3.03**	**0.02**
Bagerhat	100.00	3.70	53.08	4.46	0.03	21.99	0.00	16.74	0.01
Chuadanga	100.00	2.64	97.15	0.16	0.00	0.01	0.00	0.00	0.04
Jashore	100.00	2.15	97.52	0.20	0.08	0.02	0.00	0.00	0.03
Jhenaidah	100.00	2.34	97.55	0.10	0.00	0.00	0.00	0.00	0.00
Khulna	100.00	7.73	75.16	4.94	0.07	5.29	0.00	6.80	0.02
Kushtia	100.00	2.54	97.42	0.02	0.01	0.00	0.00	0.00	0.00
Magura	100.00	1.58	98.36	0.04	0.00	0.00	0.00	0.00	0.00
Meherpur	100.00	2.78	96.80	0.37	0.03	0.00	0.00	0.00	0.01
Narail	100.00	2.09	96.66	0.56	0.11	0.53	0.00	0.00	0.06
Satkhira	100.00	2.33	71.19	14.78	0.01	7.66	0.00	4.01	0.03
Mymensingh Division	**100.00**	**1.46**	**98.16**	**0.06**	**0.18**	**0.08**	**0.00**	**0.00**	**0.06**
Jamalpur	100.00	0.97	98.89	0.04	0.05	0.02	0.00	0.00	0.03
Mymensingh	100.00	1.90	97.82	0.07	0.05	0.06	0.00	0.00	0.10
Netrakona	100.00	1.12	98.30	0.08	0.22	0.25	0.00	0.00	0.03
Sherpur	100.00	1.14	98.00	0.00	0.85	0.01	0.00	0.00	0.00
Rajshahi Division	**100.00**	**6.27**	**93.54**	**0.07**	**0.08**	**0.02**	**0.00**	**0.00**	**0.03**
Bogura	100.00	1.39	98.57	0.02	0.00	0.01	0.00	0.00	0.01
Joypurhat	100.00	3.08	96.90	0.01	0.00	0.01	0.00	0.00	0.00
Naogaon	100.00	7.58	91.98	0.03	0.38	0.01	0.00	0.00	0.02
Natore	100.00	1.73	98.26	0.01	0.00	0.00	0.00	0.00	0.00
Chapainababganj	100.00	18.39	81.29	0.14	0.15	0.01	0.00	0.00	0.03

District	Source of Drinking Water								
	Total	Tap/pipe (Supply)	Tube-well (Deep/ Shallow)	Bottled/Jar Water	Well	Pond/River/Canal/ Lake	Spring	Rain Water	Others
1	2	3	4	5	6	7	8	9	10
Pabna	100.00	3.30	96.49	0.10	0.02	0.02	0.00	0.00	0.06
Rajshahi	100.00	16.38	83.30	0.19	0.07	0.02	0.00	0.00	0.05
Sirajganj	100.00	1.62	98.28	0.03	0.01	0.03	0.00	0.00	0.02
Rangpur Division	**100.00**	**0.90**	**99.02**	**0.03**	**0.02**	**0.01**	**0.00**	**0.00**	**0.02**
Dinajpur	100.00	1.36	98.59	0.02	0.01	0.01	0.00	0.00	0.01
Gaibandha	100.00	0.63	99.31	0.01	0.00	0.03	0.00	0.00	0.01
Kurigram	100.00	0.82	99.02	0.09	0.01	0.03	0.00	0.00	0.03
Lalmonirhat	100.00	1.07	98.80	0.05	0.02	0.02	0.00	0.00	0.04
Nilphamari	100.00	0.31	99.64	0.01	0.02	0.00	0.00	0.00	0.02
Panchagarh	100.00	0.80	99.11	0.01	0.08	0.00	0.00	0.00	0.00
Rangpur	100.00	1.06	98.89	0.02	0.01	0.01	0.00	0.00	0.01
Thakurgaon	100.00	0.88	99.05	0.01	0.05	0.00	0.00	0.00	0.01
Sylhet Division	**100.00**	**5.06**	**88.83**	**0.17**	**2.00**	**3.81**	**0.09**	**0.00**	**0.04**
Habiganj	100.00	1.55	97.65	0.04	0.31	0.44	0.00	0.00	0.02
Moulvibazar	100.00	2.71	91.18	0.13	5.29	0.53	0.10	0.00	0.06
Sunamganj	100.00	0.68	96.87	0.21	0.86	1.36	0.00	0.00	0.03
Sylhet	100.00	11.99	75.74	0.26	1.95	9.80	0.21	0.00	0.04

Table HH 09 General Household by Toilet Facilities and District, 2022

(In Percent)

District	Toilet Facilities						
	Total	Safe Disposal with Flushing/ Pouring Water	Unsafe Disposal with Flushing/ Pouring Water	Pit Latrine with Slab/ Ventilated Improved Latrine/ Composting Latrine	Pit Latrine Without Slab/ Open Pit	Raw/Open/ Hanging Latrine (Permanent/ Temporary)	Open Defecation/ No Latrine Available
1	2	3	4	5	6	7	8
National	**100.00**	**55.69**	**12.90**	**21.97**	**4.13**	**4.07**	**1.23**
Barishal Division	**100.00**	**37.92**	**12.54**	**42.16**	**5.30**	**1.80**	**0.29**
Barguna	100.00	28.29	9.66	55.57	5.08	1.30	0.09
Barishal	100.00	45.80	11.72	35.50	4.98	1.73	0.27
Bhola	100.00	30.13	15.90	44.04	6.62	2.71	0.60
Jhalokati	100.00	42.15	12.20	39.32	4.58	1.58	0.18
Patuakhali	100.00	35.01	13.24	45.13	4.91	1.48	0.23
Pirojpur	100.00	43.23	10.83	39.08	5.10	1.57	0.18
Chattogram Division	**100.00**	**58.88**	**13.67**	**20.52**	**3.74**	**2.31**	**0.88**
Bandarban	100.00	23.40	13.50	19.41	10.53	12.95	20.21
Brahmanbaria	100.00	53.66	18.29	21.32	4.44	1.92	0.37
Chandpur	100.00	65.13	11.00	21.38	1.80	0.50	0.18
Chattogram	100.00	67.35	13.91	14.48	2.41	1.49	0.36
Cumilla	100.00	64.54	12.38	20.54	1.66	0.65	0.22
Cox's Bazar	100.00	41.32	19.53	20.79	8.41	7.95	1.99
Feni	100.00	64.32	12.83	18.01	3.05	1.41	0.37
Khagrachhari	100.00	27.68	11.78	34.80	14.85	8.25	2.64
Lakshmipur	100.00	57.15	10.87	28.48	2.43	0.84	0.23
Noakhali	100.00	54.70	11.84	27.35	3.43	1.91	0.77
Rangamati	100.00	26.31	11.40	27.65	18.82	11.76	4.07
Dhaka Division	**100.00**	**68.89**	**11.82**	**15.37**	**2.23**	**1.41**	**0.27**
Dhaka	100.00	86.67	7.77	4.89	0.47	0.17	0.04
Faridpur	100.00	49.74	11.09	33.83	3.37	1.79	0.18
Gazipur	100.00	77.66	14.40	6.32	0.78	0.66	0.18
Gopalganj	100.00	48.33	9.67	39.41	1.97	0.56	0.06
Kishoreganj	100.00	43.66	21.80	17.88	8.86	6.50	1.31
Madaripur	100.00	42.67	7.05	46.10	3.25	0.82	0.10
Manikganj	100.00	56.31	13.43	24.69	2.95	2.23	0.39
Munshiganj	100.00	62.82	12.74	21.94	1.77	0.59	0.14
Narayanganj	100.00	74.05	15.56	8.18	1.40	0.71	0.11
Narsingdi	100.00	57.69	17.96	15.22	4.79	3.75	0.60
Rajbari	100.00	49.60	12.23	28.62	5.41	3.63	0.50
Shariatpur	100.00	50.60	13.45	31.16	3.71	0.88	0.21
Tangail	100.00	53.65	9.17	31.31	2.91	2.37	0.60
Khulna Division	**100.00**	**54.92**	**11.47**	**25.00**	**3.81**	**4.47**	**0.33**
Bagerhat	100.00	36.39	10.46	46.67	4.63	1.70	0.15
Chuadanga	100.00	55.78	11.17	20.14	5.01	7.28	0.62
Jashore	100.00	65.62	13.17	13.88	2.47	4.55	0.31
Jhenaidah	100.00	53.28	9.29	30.50	3.40	3.26	0.27
Khulna	100.00	56.06	12.96	23.18	4.27	3.23	0.31
Kushtia	100.00	58.85	9.39	22.13	3.31	6.01	0.31
Magura	100.00	61.47	3.94	30.25	1.99	2.16	0.19
Meherpur	100.00	52.65	11.69	22.03	5.62	7.57	0.43
Narail	100.00	49.26	10.48	30.62	5.69	3.52	0.43
Satkhira	100.00	48.83	15.92	24.48	4.30	6.06	0.42
Mymensingh Division	**100.00**	**38.59**	**18.24**	**26.13**	**8.70**	**6.81**	**1.54**
Jamalpur	100.00	41.80	16.94	25.79	7.33	6.91	1.24
Mymensingh	100.00	42.66	18.62	23.90	7.77	5.81	1.23
Netrakona	100.00	28.36	21.65	24.56	12.40	10.05	2.98
Sherpur	100.00	32.48	14.30	36.99	9.24	5.83	1.16
Rajshahi Division	**100.00**	**55.26**	**11.39**	**22.75**	**4.03**	**5.03**	**1.55**
Bogura	100.00	58.48	10.50	22.97	3.43	3.32	1.29
Joypurhat	100.00	55.88	9.27	19.15	3.28	7.62	4.80
Naogaon	100.00	57.96	9.71	18.07	3.31	6.00	4.96

District	Toilet Facilities						
	Total	Safe Disposal with Flushing/ Pouring Water	Unsafe Disposal with Flushing/ Pouring Water	Pit Latrine with Slab/ Ventilated Improved Latrine/ Composting Latrine	Pit Latrine Without Slab/ Open Pit	Raw/Open/ Hanging Latrine (Permanent/ Temporary)	Open Defecation/ No Latrine Available
1	2	3	4	5	6	7	8
Natore	100.00	46.43	13.61	31.33	4.60	3.62	0.40
Chapainababganj	100.00	54.96	10.11	13.95	6.73	13.25	0.99
Pabna	100.00	56.74	13.43	22.27	4.02	3.21	0.33
Rajshahi	100.00	57.90	9.27	22.99	4.15	4.75	0.93
Sirajganj	100.00	50.39	14.14	27.66	3.75	3.70	0.37
Rangpur Division	**100.00**	**43.70**	**11.64**	**27.52**	**4.22**	**8.61**	**4.32**
Dinajpur	100.00	54.28	10.05	17.46	2.67	9.08	6.45
Gaibandha	100.00	47.02	11.84	24.23	4.76	8.44	3.72
Kurigram	100.00	33.41	12.45	38.21	6.32	8.59	1.02
Lalmonirhat	100.00	32.45	8.55	45.01	5.64	7.41	0.93
Nilphamari	100.00	43.08	14.83	25.01	3.67	5.67	7.74
Panchagarh	100.00	27.82	9.36	48.74	4.82	6.51	2.76
Rangpur	100.00	51.44	12.86	20.38	3.72	7.54	4.06
Thakurgaon	100.00	36.55	10.99	26.20	3.37	16.74	6.16
Sylhet Division	**100.00**	**46.09**	**18.02**	**15.09**	**8.44**	**9.70**	**2.66**
Habiganj	100.00	43.37	21.81	17.43	9.13	6.18	2.07
Moulvibazar	100.00	51.90	13.94	14.69	6.93	9.56	2.98
Sunamganj	100.00	28.22	19.80	19.06	12.65	16.70	3.57
Sylhet	100.00	57.24	16.69	10.92	5.85	7.10	2.19

Table HH 10 General Household by Type of Toilet Use, District and Location, 2022

(In Percent)

Division and District	Type of Toilet use								
	Total			Rural			Urban		
	Total	Not-Shared	Shared	Total	Not-Shared	Shared	Total	Not-Shared	Shared
1	2	3	4	5	6	7	8	9	10
National	**100.00**	**73.25**	**26.75**	**100.00**	**73.92**	**26.08**	**100.00**	**71.81**	**28.19**
Barishal Division	**100.00**	**87.07**	**12.93**	**100.00**	**87.25**	**12.75**	**100.00**	**86.52**	**13.48**
Barguna	100.00	90.09	9.91	100.00	89.86	10.14	100.00	90.87	9.13
Barishal	100.00	82.88	17.12	100.00	83.45	16.55	100.00	81.54	18.46
Bhola	100.00	87.96	12.04	100.00	87.94	12.06	100.00	88.02	11.98
Jhalokati	100.00	90.65	9.35	100.00	90.69	9.31	100.00	90.55	9.45
Patuakhali	100.00	88.74	11.26	100.00	88.66	11.34	100.00	89.10	10.90
Pirojpur	100.00	87.60	12.40	100.00	87.40	12.60	100.00	88.39	11.61
Chattogram Division	**100.00**	**79.76**	**20.24**	**100.00**	**80.53**	**19.47**	**100.00**	**78.28**	**21.72**
Bandarban	100.00	78.21	21.79	100.00	77.64	22.36	100.00	78.89	21.11
Brahmanbaria	100.00	75.16	24.84	100.00	74.75	25.25	100.00	76.71	23.29
Chandpur	100.00	84.50	15.50	100.00	85.00	15.00	100.00	83.08	16.92
Chattogram	100.00	76.98	23.02	100.00	78.87	21.13	100.00	75.44	24.56
Cumilla	100.00	81.39	18.61	100.00	81.58	18.42	100.00	80.65	19.35
Cox's Bazar	100.00	73.31	26.69	100.00	72.79	27.21	100.00	73.97	26.03
Feni	100.00	78.15	21.85	100.00	76.92	23.08	100.00	81.14	18.86
Khagrachhari	100.00	87.11	12.89	100.00	87.77	12.23	100.00	86.15	13.85
Lakshmipur	100.00	87.07	12.93	100.00	86.90	13.10	100.00	87.60	12.40
Noakhali	100.00	84.03	15.97	100.00	83.81	16.19	100.00	85.07	14.93
Rangamati	100.00	82.21	17.79	100.00	81.71	18.29	100.00	82.76	17.24
Dhaka Division	**100.00**	**67.42**	**32.58**	**100.00**	**70.52**	**29.48**	**100.00**	**63.93**	**36.07**
Dhaka	100.00	64.30	35.70	100.00	62.06	37.94	100.00	65.09	34.91
Faridpur	100.00	83.77	16.23	100.00	83.92	16.08	100.00	83.30	16.70
Gazipur	100.00	55.44	44.56	100.00	68.00	32.00	100.00	49.00	51.00
Gopalganj	100.00	87.28	12.72	100.00	86.90	13.10	100.00	88.87	11.13
Kishoreganj	100.00	66.05	33.95	100.00	64.90	35.10	100.00	69.13	30.87
Madaripur	100.00	86.48	13.52	100.00	86.64	13.36	100.00	86.02	13.98
Manikganj	100.00	77.19	22.81	100.00	76.64	23.36	100.00	80.41	19.59
Munshiganj	100.00	68.23	31.77	100.00	68.85	31.15	100.00	65.37	34.63
Narayanganj	100.00	60.03	39.97	100.00	59.67	40.33	100.00	60.55	39.45
Narsingdi	100.00	70.69	29.31	100.00	71.42	28.58	100.00	68.45	31.55
Rajbari	100.00	75.80	24.20	100.00	75.69	24.31	100.00	76.39	23.61
Shariatpur	100.00	80.22	19.78	100.00	79.74	20.26	100.00	81.74	18.26
Tangail	100.00	72.37	27.63	100.00	71.09	28.91	100.00	76.93	23.07
Khulna Division	**100.00**	**77.75**	**22.25**	**100.00**	**77.37**	**22.63**	**100.00**	**78.89**	**21.11**
Bagerhat	100.00	87.32	12.68	100.00	88.21	11.79	100.00	84.48	15.52
Chuadanga	100.00	73.63	26.37	100.00	72.27	27.73	100.00	77.95	22.05
Jashore	100.00	76.78	23.22	100.00	76.57	23.43	100.00	77.50	22.50
Jhenaidah	100.00	73.58	26.42	100.00	72.07	27.93	100.00	79.32	20.68
Khulna	100.00	76.41	23.59	100.00	76.50	23.50	100.00	76.28	23.72
Kushtia	100.00	77.38	22.62	100.00	76.55	23.45	100.00	80.47	19.53
Magura	100.00	80.67	19.33	100.00	81.20	18.80	100.00	78.42	21.58
Meherpur	100.00	75.33	24.67	100.00	74.02	25.98	100.00	80.01	19.99
Narail	100.00	80.82	19.18	100.00	80.96	19.04	100.00	80.34	19.66
Satkhira	100.00	78.74	21.26	100.00	78.35	21.65	100.00	80.33	19.67
Mymensingh	**100.00**	**68.47**	**31.53**	**100.00**	**67.38**	**32.62**	**100.00**	**72.36**	**27.64**
Jamalpur	100.00	68.67	31.33	100.00	67.86	32.14	100.00	71.05	28.95
Mymensingh	100.00	67.49	32.51	100.00	66.37	33.63	100.00	71.41	28.59
Netrakona	100.00	73.06	26.94	100.00	71.82	28.18	100.00	79.81	20.19
Sherpur	100.00	65.53	34.47	100.00	63.72	36.28	100.00	71.35	28.65
Rajshahi Division	**100.00**	**69.59**	**30.41**	**100.00**	**68.14**	**31.86**	**100.00**	**74.41**	**25.59**
Bogura	100.00	69.28	30.72	100.00	67.80	32.20	100.00	73.74	26.26
Joypurhat	100.00	68.25	31.75	100.00	66.29	33.71	100.00	74.80	25.20
Naogaon	100.00	69.94	30.06	100.00	68.25	31.75	100.00	79.67	20.33
Natore	100.00	71.60	28.40	100.00	70.52	29.48	100.00	76.33	23.67
Chapainababganj	100.00	65.62	34.38	100.00	63.83	36.17	100.00	70.80	29.20

Division and District	Type of Toilet use								
	Total			Rural			Urban		
	Total	Not-Shared	Shared	Total	Not-Shared	Shared	Total	Not-Shared	Shared
1	2	3	4	5	6	7	8	9	10
Pabna	100.00	70.88	29.12	100.00	69.65	30.35	100.00	75.32	24.68
Rajshahi	100.00	72.77	27.23	100.00	70.59	29.41	100.00	76.73	23.27
Sirajganj	100.00	66.96	33.04	100.00	66.55	33.45	100.00	68.63	31.37
Rangpur Division	**100.00**	**70.25**	**29.75**	**100.00**	**69.04**	**30.96**	**100.00**	**74.65**	**25.35**
Dinajpur	100.00	72.35	27.65	100.00	70.88	29.12	100.00	78.41	21.59
Gaibandha	100.00	67.20	32.80	100.00	65.57	34.43	100.00	76.22	23.78
Kurigram	100.00	65.90	34.10	100.00	64.72	35.28	100.00	70.23	29.77
Lalmonirhat	100.00	68.82	31.18	100.00	68.24	31.76	100.00	71.12	28.88
Nilphamari	100.00	70.10	29.90	100.00	68.96	31.04	100.00	73.38	26.62
Panchagarh	100.00	73.74	26.26	100.00	72.69	27.31	100.00	79.13	20.87
Rangpur	100.00	71.65	28.35	100.00	70.66	29.34	100.00	73.89	26.11
Thakurgaon	100.00	74.52	25.48	100.00	73.77	26.23	100.00	77.68	22.32
Sylhet Division	**100.00**	**79.58**	**20.42**	**100.00**	**79.57**	**20.43**	**100.00**	**79.63**	**20.37**
Habiganj	100.00	77.77	22.23	100.00	77.37	22.63	100.00	79.95	20.05
Moulvibazar	100.00	84.24	15.76	100.00	84.40	15.60	100.00	83.29	16.71
Sunamganj	100.00	75.47	24.53	100.00	74.59	25.41	100.00	80.22	19.78
Sylhet	100.00	80.92	19.08	100.00	81.98	18.02	100.00	78.14	21.86

Table HH 11 General Household by Separate Handwashing Facilities and District, 2022

(In Percent)

District	Separate Handwashing Facilities				
	Total	Soap & Water	Only Soap	Only Water	No Separate Arrangement
1	2	3	4	5	6
National	**100.00**	**69.59**	**1.80**	**17.71**	**10.90**
Barishal Division	**100.00**	**62.85**	**1.99**	**25.79**	**9.37**
Barguna	100.00	60.59	1.71	27.28	10.41
Barishal	100.00	71.14	1.95	18.69	8.23
Bhola	100.00	45.08	2.25	40.01	12.67
Jhalokati	100.00	70.85	1.20	18.74	9.22
Patuakhali	100.00	60.33	1.76	28.99	8.92
Pirojpur	100.00	73.48	2.69	17.23	6.60
Chattogram Division	**100.00**	**67.13**	**1.50**	**21.71**	**9.67**
Bandarban	100.00	34.88	1.28	31.81	32.03
Brahmanbaria	100.00	59.17	1.38	29.03	10.42
Chandpur	100.00	72.57	1.27	20.31	5.85
Chattogram	100.00	75.05	1.44	15.02	8.49
Cumilla	100.00	72.77	1.41	19.78	6.03
Cox's Bazar	100.00	47.65	2.05	32.85	17.45
Feni	100.00	75.73	1.59	15.23	7.45
Khagrachhari	100.00	44.72	0.88	28.94	25.46
Lakshmipur	100.00	64.49	1.50	24.00	10.02
Noakhali	100.00	62.85	1.84	26.12	9.19
Rangamati	100.00	49.73	1.31	32.45	16.51
Dhaka Division	**100.00**	**77.96**	**1.21**	**13.51**	**7.32**
Dhaka	100.00	88.98	0.83	6.68	3.52
Faridpur	100.00	72.47	0.53	20.22	6.78
Gazipur	100.00	85.74	0.66	9.63	3.97
Gopalganj	100.00	71.04	2.93	16.35	9.68
Kishoreganj	100.00	47.20	1.78	31.91	19.11
Madaripur	100.00	68.54	1.37	19.87	10.21
Manikganj	100.00	65.34	1.66	20.54	12.46
Munshiganj	100.00	76.32	1.21	15.03	7.44
Narayanganj	100.00	78.57	1.11	12.92	7.40
Narsingdi	100.00	64.37	1.68	21.54	12.41
Rajbari	100.00	67.09	2.55	17.85	12.52
Shariatpur	100.00	73.08	1.08	18.38	7.46
Tangail	100.00	74.23	2.02	14.30	9.45
Khulna Division	**100.00**	**72.84**	**2.62**	**13.76**	**10.79**
Bagerhat	100.00	69.54	3.61	17.24	9.61
Chuadanga	100.00	69.83	3.97	13.42	12.77
Jashore	100.00	77.76	1.84	10.81	9.58
Jhenaidah	100.00	71.36	2.11	15.42	11.11
Khulna	100.00	71.90	2.88	13.73	11.49
Kushtia	100.00	78.83	1.92	11.53	7.72
Magura	100.00	75.63	1.50	13.15	9.73
Meherpur	100.00	75.75	4.66	10.51	9.09
Narail	100.00	67.35	4.41	15.15	13.09
Satkhira	100.00	66.12	2.27	17.21	14.40
Mymensingh Division	**100.00**	**52.49**	**2.21**	**26.52**	**18.78**
Jamalpur	100.00	56.55	2.77	23.12	17.56
Mymensingh	100.00	55.67	2.47	24.99	16.87
Netrakona	100.00	37.88	2.22	33.76	26.15
Sherpur	100.00	54.33	0.33	27.70	17.64
Rajshahi Division	**100.00**	**72.11**	**1.99**	**14.15**	**11.74**
Bogura	100.00	74.84	1.86	12.91	10.40
Joypurhat	100.00	65.92	2.43	10.91	20.74
Naogaon	100.00	70.62	2.59	12.77	14.02
Natore	100.00	71.37	1.87	15.02	11.73
Chapainababganj	100.00	65.41	2.39	18.34	13.86

District	Separate Handwashing Facilities				
	Total	Soap & Water	Only Soap	Only Water	No Separate Arrangement
1	2	3	4	5	6
Pabna	100.00	77.54	2.13	12.87	7.45
Rajshahi	100.00	75.35	1.01	13.22	10.43
Sirajganj	100.00	68.42	2.12	17.19	12.27
Rangpur Division	**100.00**	**69.28**	**2.46**	**14.46**	**13.80**
Dinajpur	100.00	75.81	1.47	10.60	12.13
Gaibandha	100.00	60.87	3.38	18.70	17.05
Kurigram	100.00	72.38	2.41	16.50	8.71
Lalmonirhat	100.00	75.43	2.40	12.02	10.14
Nilphamari	100.00	68.59	1.96	15.51	13.94
Panchagarh	100.00	62.11	1.58	17.15	19.16
Rangpur	100.00	68.46	3.57	12.40	15.58
Thakurgaon	100.00	68.01	1.90	15.20	14.89
Sylhet Division	**100.00**	**53.38**	**1.66**	**28.73**	**16.23**
Habiganj	100.00	50.76	1.88	32.65	14.71
Moulvibazar	100.00	62.26	1.68	22.43	13.62
Sunamganj	100.00	37.93	1.40	37.71	22.96
Sylhet	100.00	60.87	1.69	23.47	13.97

Table HH 12 General Household by Main Source of Electricity and District, 2022

In Percent)

District	Main source of Electricity				No Electricity Connection
	Total	National Grid	Solar Power	Others	
1	2	3	4	5	6
National	**99.24**	**97.59**	**1.46**	**0.18**	**0.76**
Barishal Division	**99.20**	**96.65**	**2.31**	**0.24**	**0.80**
Barguna	99.25	98.41	0.69	0.16	0.75
Barishal	99.50	98.42	0.96	0.12	0.50
Bhola	98.70	91.16	6.97	0.57	1.30
Jhalokati	98.96	98.73	0.19	0.04	1.04
Patuakhali	99.35	96.61	2.55	0.19	0.65
Pirojpur	99.19	98.67	0.29	0.23	0.81
Chattogram Division	**98.76**	**93.32**	**5.10**	**0.34**	**1.24**
Bandarban	88.77	52.62	35.56	0.59	11.23
Brahmanbaria	99.68	99.44	0.17	0.06	0.32
Chandpur	99.64	98.76	0.82	0.06	0.36
Chattogram	99.45	95.99	3.18	0.28	0.55
Cumilla	99.75	99.34	0.12	0.28	0.25
Cox's Bazar	96.60	88.96	7.01	0.63	3.40
Feni	99.76	99.40	0.19	0.17	0.24
Khagrachhari	91.97	50.88	39.68	1.41	8.03
Lakshmipur	99.21	97.86	1.24	0.12	0.79
Noakhali	98.52	86.26	11.78	0.48	1.48
Rangamati	92.27	47.54	42.84	1.89	7.73
Dhaka Division	**99.75**	**99.31**	**0.32**	**0.12**	**0.25**
Dhaka	99.91	99.60	0.16	0.15	0.09
Faridpur	99.54	99.05	0.41	0.09	0.46
Gazipur	99.88	99.66	0.13	0.09	0.12
Gopalganj	99.65	99.53	0.11	0.01	0.35
Kishoreganj	99.33	98.85	0.30	0.18	0.67
Madaripur	99.77	99.32	0.42	0.03	0.23
Manikganj	99.55	98.64	0.84	0.07	0.45
Munshiganj	99.81	99.39	0.38	0.04	0.19
Narayanganj	99.91	99.62	0.21	0.09	0.09
Narsingdi	99.79	99.60	0.12	0.08	0.21
Rajbari	99.39	98.97	0.18	0.23	0.61
Shariatpur	99.62	98.46	1.09	0.07	0.38
Tangail	99.39	98.26	0.95	0.18	0.61
Khulna Division	**99.47**	**99.04**	**0.34**	**0.10**	**0.53**
Bagerhat	98.97	97.85	0.97	0.15	1.03
Chuadanga	99.43	99.26	0.05	0.12	0.57
Jashore	99.60	99.45	0.09	0.06	0.40
Jhenaidah	99.69	99.61	0.05	0.04	0.31
Khulna	99.41	98.70	0.60	0.10	0.59
Kushtia	99.62	99.26	0.35	0.01	0.38
Magura	99.54	99.31	0.10	0.13	0.46
Meherpur	99.50	99.38	0.05	0.06	0.50
Narail	99.30	99.03	0.14	0.13	0.70
Satkhira	99.43	98.60	0.60	0.22	0.57
Mymensingh Division	**99.26**	**98.67**	**0.39**	**0.20**	**0.74**
Jamalpur	99.17	98.08	0.87	0.22	0.83
Mymensingh	99.34	98.90	0.24	0.20	0.66
Netrakona	99.22	98.63	0.35	0.23	0.78
Sherpur	99.16	98.90	0.16	0.10	0.84

District	Main source of Electricity				No Electricity Connection
	Total	National Grid	Solar Power	Others	
1	2	3	4	5	6
Rajshahi Division	**99.22**	**98.30**	**0.83**	**0.09**	**0.78**
Bogura	99.22	98.42	0.68	0.12	0.78
Joypurhat	99.04	98.90	0.06	0.07	0.96
Naogaon	99.27	99.08	0.14	0.05	0.73
Natore	99.25	99.06	0.14	0.05	0.75
Chapainababganj	98.04	97.08	0.84	0.13	1.96
Pabna	99.59	99.31	0.19	0.09	0.41
Rajshahi	99.30	98.26	0.97	0.07	0.70
Sirajganj	99.48	96.62	2.75	0.11	0.52
Rangpur Division	**98.80**	**97.73**	**0.88**	**0.20**	**1.20**
Dinajpur	99.00	98.78	0.14	0.09	1.00
Gaibandha	98.66	96.74	1.68	0.24	1.34
Kurigram	98.73	96.31	2.08	0.34	1.27
Lalmonirhat	97.54	94.19	2.80	0.55	2.46
Nilphamari	98.96	98.60	0.28	0.08	1.04
Panchagarh	98.97	98.65	0.22	0.10	1.03
Rangpur	99.04	98.69	0.19	0.16	0.96
Thakurgaon	99.03	98.77	0.15	0.11	0.97
Sylhet Division	**98.78**	**97.75**	**0.71**	**0.31**	**1.22**
Habiganj	98.87	98.30	0.42	0.14	1.13
Moulvibazar	97.95	96.37	1.27	0.31	2.05
Sunamganj	98.71	97.05	1.08	0.59	1.29
Sylhet	99.27	98.74	0.31	0.23	0.73

Table HH 13 General Household by Main Source of Cooking Fuel and District, 2022

(In Percent)

District	Source of Cooking Fuel										
	Total	Straw/ Leaf/ Bran/ Husk	Wood/ Chalk/ Chopped Wood	Wood-coal/ Charcoal/ Dried Dung	Kerosene/ Paraffin	Petrol/ Diesel	Electricty	Supply Gas	LP Gas	Biogas	Others
1	2	3	4	5	6	7	8	9	10	11	12
National	**100.00**	**10.65**	**59.31**	**5.25**	**0.03**	**0.01**	**0.25**	**14.18**	**10.13**	**0.09**	**0.09**
Barishal Division	**100.00**	**3.74**	**85.10**	**3.06**	**0.01**	**0.01**	**0.06**	**0.23**	**7.68**	**0.04**	**0.07**
Barguna	100.00	2.69	88.31	4.48	0.01	0.01	0.04	0.00	4.40	0.02	0.04
Barishal	100.00	5.03	78.08	2.75	0.02	0.02	0.06	0.00	13.88	0.06	0.10
Bhola	100.00	3.28	89.68	1.86	0.02	0.01	0.05	1.11	3.86	0.03	0.10
Jhalokati	100.00	4.26	85.49	2.02	0.00	0.00	0.06	0.00	8.08	0.04	0.04
Patuakhali	100.00	3.43	87.48	3.14	0.01	0.01	0.08	0.00	5.82	0.02	0.04
Pirojpur	100.00	2.75	86.60	4.78	0.01	0.00	0.05	0.00	5.68	0.06	0.06
Chattogram Division	**100.00**	**4.64**	**62.95**	**3.84**	**0.02**	**0.02**	**0.08**	**16.43**	**11.83**	**0.09**	**0.11**
Bandarban	100.00	0.44	79.69	3.19	0.03	0.03	0.05	0.00	16.42	0.04	0.11
Brahmanbaria	100.00	8.53	60.76	7.12	0.01	0.01	0.04	12.58	10.77	0.09	0.09
Chandpur	100.00	5.74	78.97	1.75	0.01	0.01	0.03	9.64	3.71	0.08	0.06
Chattogram	100.00	2.11	42.89	3.30	0.03	0.03	0.15	31.97	19.24	0.12	0.15
Cumilla	100.00	8.60	64.70	3.11	0.01	0.02	0.03	18.39	4.90	0.11	0.14
Cox's Bazar	100.00	1.70	56.91	8.40	0.03	0.02	0.05	0.00	32.71	0.08	0.10
Feni	100.00	7.32	63.28	4.81	0.02	0.02	0.06	18.65	5.60	0.13	0.11
Khagrachhari	100.00	0.36	88.11	1.40	0.02	0.01	0.07	0.00	9.89	0.06	0.08
Lakshmipur	100.00	3.96	87.53	1.72	0.01	0.00	0.01	3.20	3.52	0.02	0.03
Noakhali	100.00	3.43	81.92	3.53	0.02	0.01	0.03	7.91	2.99	0.07	0.08
Rangamati	100.00	0.44	79.39	2.55	0.04	0.01	0.57	0.00	16.80	0.08	0.13
Dhaka Division	**100.00**	**7.29**	**39.11**	**3.03**	**0.08**	**0.02**	**0.24**	**35.95**	**14.00**	**0.12**	**0.15**
Dhaka	100.00	1.89	10.01	1.14	0.22	0.04	0.52	69.17	16.65	0.14	0.21
Faridpur	100.00	21.59	67.58	3.98	0.00	0.00	0.02	0.00	6.69	0.03	0.10
Gazipur	100.00	3.30	31.28	1.02	0.01	0.02	0.12	37.03	26.82	0.20	0.19
Gopalganj	100.00	8.10	77.70	4.69	0.00	0.00	0.04	0.00	9.45	0.01	0.00
Kishoreganj	100.00	6.47	65.19	12.59	0.01	0.02	0.07	5.99	9.50	0.09	0.07
Madaripur	100.00	9.04	79.65	2.44	0.02	0.00	0.03	0.00	8.73	0.04	0.05
Manikganj	100.00	21.17	57.78	10.91	0.01	0.01	0.02	0.77	9.19	0.07	0.07
Munshiganj	100.00	3.37	62.77	3.01	0.02	0.01	0.05	15.51	15.03	0.12	0.11
Narayanganj	100.00	2.11	22.20	1.13	0.02	0.03	0.22	62.91	11.04	0.17	0.17
Narsingdi	100.00	8.69	61.69	2.94	0.01	0.02	0.05	15.82	10.43	0.19	0.15
Rajbari	100.00	35.52	54.07	4.77	0.01	0.01	0.05	0.00	5.39	0.04	0.13
Shariatpur	100.00	8.75	83.07	2.53	0.01	0.00	0.02	0.00	5.54	0.03	0.05
Tangail	100.00	17.07	67.91	3.59	0.01	0.01	0.12	4.21	6.94	0.08	0.06
Khulna Division	**100.00**	**9.93**	**68.33**	**11.46**	**0.01**	**0.00**	**0.19**	**0.00**	**9.95**	**0.08**	**0.05**
Bagerhat	100.00	1.37	82.91	8.15	0.01	0.00	0.11	0.00	7.41	0.04	0.01
Chuadanga	100.00	15.24	68.62	9.45	0.01	0.00	0.10	0.00	6.42	0.09	0.06
Jashore	100.00	5.21	77.19	7.45	0.01	0.01	0.22	0.00	9.75	0.09	0.07
Jhenaidah	100.00	17.72	65.35	9.84	0.01	0.00	0.05	0.00	6.93	0.06	0.04
Khulna	100.00	2.69	54.24	18.25	0.01	0.00	0.45	0.00	24.16	0.11	0.08
Kushtia	100.00	18.78	59.21	12.21	0.01	0.00	0.37	0.00	9.31	0.08	0.02
Magura	100.00	20.74	66.18	6.72	0.01	0.00	0.04	0.00	6.21	0.05	0.04
Meherpur	100.00	17.40	62.70	14.05	0.00	0.00	0.03	0.00	5.68	0.12	0.02
Narail	100.00	8.30	71.20	12.67	0.01	0.01	0.06	0.00	7.62	0.06	0.07
Satkhira	100.00	5.28	75.38	14.28	0.01	0.01	0.07	0.00	4.86	0.07	0.04
Mymensingh Division	**100.00**	**9.70**	**75.06**	**4.29**	**0.01**	**0.01**	**0.23**	**4.30**	**6.24**	**0.08**	**0.07**
Jamalpur	100.00	23.37	66.33	3.18	0.01	0.01	0.10	2.10	4.76	0.06	0.07
Mymensingh	100.00	5.05	78.04	2.82	0.01	0.02	0.22	6.77	6.89	0.10	0.08
Netrakona	100.00	4.10	75.74	10.68	0.01	0.02	0.52	2.09	6.70	0.07	0.07
Sherpur	100.00	11.91	77.60	2.65	0.01	0.01	0.11	1.92	5.68	0.08	0.03
Rajshahi Division	**100.00**	**26.40**	**55.12**	**8.12**	**0.01**	**0.00**	**0.17**	**2.37**	**7.67**	**0.08**	**0.05**
Bogura	100.00	27.39	53.65	4.58	0.01	0.00	0.07	4.20	9.97	0.07	0.05
Joypurhat	100.00	51.11	39.80	1.21	0.01	0.00	0.30	0.00	7.35	0.19	0.03

District	Source of Cooking Fuel										
	Total	Straw/ Leaf/ Bran/ Husk	Wood/ Chalk/ Chopped Wood	Wood-coal/ Charcoal/ Dried Dung	Kerosene/ Paraffin	Petrol/ Diesel	Electricty	Supply Gas	LP Gas	Biogas	Others
1	2	3	4	5	6	7	8	9	10	11	12
Naogaon	100.00	38.86	47.52	6.95	0.01	0.00	0.07	0.00	6.51	0.04	0.03
Natore	100.00	23.33	62.71	6.61	0.00	0.00	0.11	0.01	7.15	0.07	0.01
Chapainababganj	100.00	21.70	57.43	16.09	0.01	0.00	0.38	0.00	4.35	0.02	0.02
Pabna	100.00	18.25	60.40	8.90	0.01	0.01	0.09	4.89	7.21	0.17	0.07
Rajshahi	100.00	28.80	51.88	4.93	0.03	0.00	0.48	2.51	11.23	0.06	0.08
Sirajganj	100.00	15.29	61.31	14.61	0.01	0.01	0.05	3.36	5.26	0.06	0.05
Rangpur Division	**100.00**	**18.55**	**71.34**	**3.08**	**0.01**	**0.00**	**0.94**	**0.00**	**5.94**	**0.08**	**0.06**
Dinajpur	100.00	28.84	58.51	3.80	0.01	0.00	2.44	0.00	6.19	0.12	0.09
Gaibandha	100.00	18.44	71.21	5.13	0.01	0.01	0.07	0.00	5.01	0.09	0.03
Kurigram	100.00	7.52	86.37	2.44	0.01	0.01	0.12	0.00	3.45	0.04	0.04
Lalmonirhat	100.00	7.38	84.39	3.57	0.01	0.01	0.19	0.00	4.30	0.06	0.08
Nilphamari	100.00	16.50	72.89	2.57	0.00	0.00	1.54	0.00	6.35	0.05	0.08
Panchagarh	100.00	29.27	65.34	0.96	0.00	0.00	0.44	0.00	3.91	0.05	0.02
Rangpur	100.00	12.26	73.72	2.95	0.01	0.00	0.76	0.00	10.14	0.11	0.04
Thakurgaon	100.00	32.20	61.23	0.88	0.00	0.00	1.18	0.00	4.38	0.08	0.05
Sylhet Division	**100.00**	**3.30**	**69.82**	**9.60**	**0.02**	**0.02**	**0.06**	**9.67**	**7.34**	**0.09**	**0.07**
Habiganj	100.00	5.40	67.31	13.62	0.01	0.01	0.07	5.32	8.17	0.05	0.04
Moulvibazar	100.00	1.18	83.30	2.51	0.02	0.01	0.04	7.68	5.14	0.07	0.05
Sunamganj	100.00	5.15	65.94	18.67	0.02	0.02	0.05	2.70	7.30	0.07	0.07
Sylhet	100.00	1.85	66.14	4.68	0.03	0.04	0.08	18.77	8.15	0.16	0.09

Table HH 14 Foreign Remittance Recipient General Household by District and Location, 2022

District	Total	Rural	Urban
1	2	3	4
National	**3950155**	**2999600**	**950555**
Barishal Division	**113950**	**83629**	**30321**
Barguna	12017	9197	2820
Barishal	35831	26117	9714
Bhola	24978	16999	7979
Jhalokati	11423	7841	3582
Patuakhali	9027	7139	1888
Pirojpur	20674	16336	4338
Chattogram Division	**1676189**	**1280345**	**395844**
Bandarban	4106	2100	2006
Brahmanbaria	236366	192635	43731
Chandpur	153319	122150	31169
Chattogram	354531	215856	138675
Cumilla	441125	375176	65949
Cox's Bazar	63899	37277	26622
Feni	125270	96221	29049
Khagrachhari	5192	2269	2923
Lakshmipur	108389	84404	23985
Noakhali	179444	150175	29269
Rangamati	4548	2082	2466
Dhaka Division	**1153416**	**818447**	**334969**
Dhaka	224944	83586	141358
Faridpur	72310	58209	14101
Gazipur	70579	48331	22248
Gopalganj	20294	16827	3467
Kishoreganj	93532	70016	23516
Madaripur	66343	49707	16636
Manikganj	63218	55717	7501
Munshiganj	108962	93461	15501
Narayanganj	72484	48581	23903
Narsingdi	117936	94403	23533
Rajbari	23972	20840	3132
Shariatpur	60712	47735	12977
Tangail	158130	131034	27096
Khulna Division	**258916**	**208725**	**50191**
Bagerhat	13393	9102	4291
Chuadanga	21607	17420	4187
Jashore	57950	49623	8327
Jhenaidah	35955	30344	5611
Khulna	17169	8309	8860
Kushtia	34944	29456	5488
Magura	17913	15506	2407
Meherpur	25380	21008	4372
Narail	14435	11105	3330
Satkhira	20170	16852	3318
Mymensingh Division	**100780**	**83237**	**17543**
Jamalpur	23323	18815	4508
Mymensingh	59469	49659	9810
Netrakona	12694	10854	1840
Sherpur	5294	3909	1385
Rajshahi Division	**220880**	**173886**	**46994**
Bogura	55243	45976	9267
Joypurhat	9894	8115	1779
Naogaon	28428	24822	3606
Natore	15186	12576	2610
Chapainababganj	28493	16072	12421
Pabna	36218	29860	6358
Rajshahi	17411	12083	5328

District	Total	Rural	Urban
1	2	3	4
Sirajganj	30007	24382	5625
Rangpur Division	**51305**	**39992**	**11313**
Dinajpur	7999	5848	2151
Gaibandha	13007	11426	1581
Kurigram	7399	5958	1441
Lalmonirhat	2418	1846	572
Nilphamari	4885	3352	1533
Panchagarh	2017	1543	474
Rangpur	8897	6286	2611
Thakurgaon	4683	3733	950
Sylhet Division	**374719**	**311339**	**63380**
Habiganj	63766	54519	9247
Moulvibazar	98592	85237	13355
Sunamganj	63212	54941	8271
Sylhet	149149	116642	32507

Table HH 15 General Household by Number of Person and Average Household Size by District, 2022

District	Number of Person												Average Household Size
	Total	1-Person	2-Person	3-Person	4-Person	5-Person	6-Person	7-Person	8-Person	9-Person	10-Person	10-Person +	
1	2	3	4	5	6	7	8	9	10	11	12	13	14
National	**40257678**	**1915339**	**5926596**	**8997182**	**10460083**	**6658182**	**3294196**	**1475256**	**700085**	**362211**	**202036**	**266512**	**3.98**
Barishal Division	**2196912**	**91934**	**290889**	**472573**	**582198**	**399279**	**196904**	**85524**	**38679**	**18885**	**9809**	**10238**	**4.05**
Barguna	253388	10598	37618	57097	68828	43330	20901	8395	3499	1583	772	767	3.92
Barishal	620299	28014	82321	135271	165285	110132	54039	23613	10535	5289	2819	2981	4.02
Bhola	446146	12200	48261	89014	118802	92260	46329	20396	9347	4588	2375	2574	4.27
Jhalokati	160925	8485	21968	34540	41357	27852	14052	6339	3084	1529	815	904	4.02
Patuakhali	420639	18391	59868	91046	109474	74242	36824	16023	7300	3618	1918	1935	4.01
Pirojpur	295515	14246	40853	65605	78452	51463	24759	10758	4914	2278	1110	1077	3.97
Chattogram Division	**7393636**	**256860**	**827281**	**1456614**	**1857484**	**1413004**	**768755**	**373739**	**189106**	**102272**	**60389**	**88132**	**4.35**
Bandarban	102289	3946	11000	19346	24439	19101	11876	6089	3115	1536	860	981	4.41
Brahmanbaria	705570	25708	74121	125423	158206	133910	84043	46351	24717	13555	7929	11607	4.57
Chandpur	630386	25171	81377	135423	164108	118041	57072	24759	11709	5825	3109	3792	4.09
Chattogram	2080394	77301	251565	426957	552115	383041	190640	87978	44943	24934	15625	25295	4.24
Cumilla	1391245	49724	162759	277882	343946	263585	141406	69068	35168	19597	11548	16562	4.33
Cox's Bazar	576730	13186	45519	93464	131308	123430	82125	42456	20631	10345	5886	8380	4.75
Feni	370079	12683	40323	77612	97458	70209	34454	16034	8629	4895	3029	4753	4.30
Khagrachhari	166710	6425	18739	35642	45646	30801	15938	7119	3220	1555	782	843	4.14
Lakshmipur	454884	17109	55448	96031	115864	87125	44239	19940	9234	4622	2511	2761	4.16
Noakhali	766850	20583	69231	136147	184419	156891	92592	47326	24791	13956	8472	12442	4.62
Rangamati	148499	5024	17199	32687	39975	26870	14370	6619	2949	1452	638	716	4.15
Dhaka Division	**11180030**	**643951**	**1975671**	**2632493**	**2852945**	**1660355**	**764406**	**330239**	**153276**	**76871**	**41240**	**48583**	**3.76**
Dhaka	3737085	244661	715735	914430	969773	504971	211944	89097	41419	20706	11208	13141	3.62
Faridpur	520916	20485	68243	116558	140634	92130	44970	19478	9019	4547	2283	2569	4.04
Gazipur	1515566	123422	402645	386885	330454	158092	65274	25847	11358	5484	2948	3157	3.29
Gopalganj	304318	13435	37449	63846	81033	55222	28212	12722	6067	2856	1635	1841	4.11
Kishoreganj	753421	38544	91666	143623	177092	141046	81370	40161	19439	9457	4929	6094	4.25
Madaripur	310427	13835	40471	67846	80723	55690	27928	12409	5706	2711	1496	1612	4.06
Manikganj	390088	18631	58499	90469	103278	62756	30599	12987	6032	3175	1702	1960	3.91
Munshiganj	392963	17305	54004	90563	106934	66638	30076	13248	6290	3405	1934	2566	3.98
Narayanganj	990647	48707	168077	240898	265778	148842	64181	27000	12547	6501	3521	4595	3.78
Narsingdi	611638	27830	79782	130746	158181	109390	55251	25170	11926	6040	3271	4051	4.09
Rajbari	292934	10606	39469	66915	82428	50540	23928	9732	4423	2305	1209	1379	3.99
Shariatpur	306320	12380	37239	63228	79424	58803	29730	13206	6109	2916	1530	1755	4.15
Tangail	1053707	54110	182392	256486	277213	156235	70943	29182	12941	6768	3574	3863	3.75
Khulna Division	**4467293**	**189868**	**676158**	**1097769**	**1241005**	**712575**	**324400**	**124358**	**51882**	**24650**	**12191**	**12437**	**3.83**
Bagerhat	406373	19185	57195	96057	109638	68442	32081	12933	5722	2560	1324	1236	3.89
Chuadanga	325441	13258	53128	82645	91103	49384	22099	8040	3152	1403	652	577	3.75
Jashore	791985	33109	121624	199517	221120	123593	55991	20991	8479	3865	1831	1865	3.79
Jhenaidah	516157	19071	80717	125492	146374	83844	36769	13785	5311	2417	1151	1226	3.82
Khulna	658318	30288	92619	163690	184100	104206	47616	18781	8471	4153	2108	2286	3.85
Kushtia	562698	24033	91729	137661	157182	88646	38729	14062	5535	2555	1271	1295	3.77
Magura	252920	9125	34081	55723	69961	45159	21865	9005	3883	1984	1014	1120	4.02
Meherpur	194749	9731	37338	51675	50843	26543	11631	4149	1557	688	342	252	3.59
Narail	194479	8610	26878	44433	51296	33146	16457	7078	3187	1605	844	945	3.98
Satkhira	564173	23458	80849	140876	159388	89612	41162	15534	6585	3420	1654	1635	3.85
Mymensingh Division	**3031941**	**168137**	**451492**	**649191**	**765258**	**519984**	**260717**	**115595**	**51069**	**23996**	**12472**	**14030**	**3.95**
Jamalpur	649427	39946	102476	143325	170201	108694	49121	19836	8148	3739	1931	2010	3.81
Mymensingh	1443772	72963	217948	311869	360872	245811	125978	57404	25716	11967	6244	7000	3.97
Netrakona	544542	28829	67638	105799	132496	100223	56243	26956	12680	6254	3294	4130	4.19
Sherpur	394200	26399	63430	88198	101689	65256	29375	11399	4525	2036	1003	890	3.76
Rajshahi Division	**5337040**	**272025**	**883426**	**1346590**	**1447847**	**785222**	**345690**	**134511**	**58873**	**29762**	**15462**	**17632**	**3.73**
Bogura	1018752	57982	186783	267958	275240	137589	56821	20326	8277	3923	1947	1906	3.58
Joypurhat	268398	16810	52437	73426	69945	33403	14146	4685	1895	879	396	376	3.50
Naogaon	761693	44881	139387	207197	198020	99098	43061	15574	7110	3656	1764	1945	3.59
Natore	499455	26850	85622	130726	136424	68900	29999	11124	4702	2444	1243	1421	3.66
Chapainababganj	446414	18405	60850	96599	120174	76055	37898	17449	8433	4668	2643	3240	4.07

District	Number of Person												Average Household Size
	Total	1-Person	2-Person	3-Person	4-Person	5-Person	6-Person	7-Person	8-Person	9-Person	10-Person	10-Person +	
1	2	3	4	5	6	7	8	9	10	11	12	13	14
Pabna	738065	29012	111321	175235	208469	122028	53020	20780	8782	4325	2369	2724	3.86
Rajshahi	767014	41278	126056	203397	211631	106257	45664	17247	7791	3737	1864	2092	3.67
Sirajganj	837249	36807	120970	192052	227944	141892	65081	27326	11883	6130	3236	3928	3.93
Rangpur Division	**4465475**	**230061**	**646078**	**1016626**	**1242429**	**736040**	**338237**	**135978**	**57981**	**29392**	**15542**	**17111**	**3.87**
Dinajpur	831763	38598	119720	189104	236265	136582	64432	24928	10582	5427	2984	3141	3.89
Gaibandha	697320	48240	121615	169679	183803	102841	42722	16250	6433	2850	1454	1433	3.63
Kurigram	603579	33196	89939	142972	166176	95937	42338	17099	7579	3973	2079	2291	3.82
Lalmonirhat	340662	13915	40485	69316	93632	63240	31929	14052	6479	3409	1900	2305	4.15
Nilphamari	503373	21509	63113	102768	136890	93538	46526	20260	8865	4597	2446	2861	4.10
Panchagarh	280273	10468	31312	56319	81106	53595	26636	11085	4651	2404	1281	1416	4.14
Rangpur	828484	48109	130238	203689	231968	124275	52856	20364	8494	4142	2101	2248	3.72
Thakurgaon	380021	16026	49656	82779	112589	66032	30798	11940	4898	2590	1297	1416	3.96
Sylhet Division	**2185351**	**62503**	**175601**	**325326**	**470917**	**431723**	**295087**	**175312**	**99219**	**56383**	**34931**	**58349**	**4.96**
Habiganj	487395	16218	44736	77845	107848	95139	62409	36025	19763	11039	6494	9879	4.76
Moulvibazar	441938	13813	38397	74196	105352	87242	53164	28708	16000	9389	5860	9817	4.73
Sunamganj	525449	14086	39415	70460	104937	105541	78260	48226	27163	14596	8854	13911	5.09
Sylhet	730569	18386	53053	102825	152780	143801	101254	62353	36293	21359	13723	24742	5.13

Annex-I

Combination of Pucca, Semi Pucca, Kancha and Jhupri of Dwelling Structure

Serial	Floor Materials of Main Dwelling (5a)	Wall Materials of Main Dwelling (5b)	Roof Materials of Main Dwelling (5c)	Category of Main Dwelling Structure
1	1	1	1	Pucca
2	1	1	2	Semi-pucca
3	1	1	3	Semi-pucca
4	1	1	4	Semi-pucca
5	1	1	5	Semi-pucca
6	1	1	6	Semi-pucca
7	1	2	1	Pucca
8	1	2	2	Semi-pucca
9	1	2	3	Semi-pucca
10	1	2	4	Semi-pucca
11	1	2	5	Semi-pucca
12	1	2	6	Semi-pucca
13	1	3	1	Semi-pucca
14	1	3	2	Kancha
15	1	3	3	Kancha
16	1	3	4	Kancha
17	1	3	5	Kancha
18	1	3	6	Kancha
19	1	4	1	Kancha
20	1	4	2	Kancha
21	1	4	3	Kancha
22	1	4	4	Kancha
23	1	4	5	Kancha
24	1	4	6	Kancha
25	1	5	1	Kancha
26	1	5	2	Kancha
27	1	5	3	Kancha
28	1	5	4	Kancha
29	1	5	5	Kancha
30	1	5	6	Kancha
31	1	6	1	Kancha
32	1	6	2	Kancha
33	1	6	3	Kancha
34	1	6	4	Kancha
35	1	6	5	Kancha
36	1	6	6	Kancha
37	1	7	1	Kancha
38	1	7	2	Kancha
39	1	7	3	Kancha
40	1	7	4	Kancha
41	1	7	5	Kancha
42	1	7	6	Kancha
43	1	8	1	Kancha
44	1	8	2	Kancha
45	1	8	3	Kancha
46	1	8	4	Kancha
47	1	8	5	Kancha
48	1	8	6	Kancha
49	2	1	1	Pucca
50	2	1	2	Semi-pucca
51	2	1	3	Semi-pucca
52	2	1	4	Semi-pucca
53	2	1	5	Semi-pucca
54	2	1	6	Semi-pucca
55	2	2	1	Pucca
56	2	2	2	Semi-pucca

Serial	Floor Materials of Main Dwelling (5a)	Wall Materials of Main Dwelling (5b)	Roof Materials of Main Dwelling (5c)	Category of Main Dwelling Structure
57	2	2	3	Semi-pucca
58	2	2	4	Semi-pucca
59	2	2	5	Semi-pucca
60	2	2	6	Semi-pucca
61	2	3	1	Kancha
62	2	3	2	Kancha
63	2	3	3	Kancha
64	2	3	4	Kancha
65	2	3	5	Kancha
66	2	3	6	Kancha
67	2	4	1	Kancha
68	2	4	2	Kancha
69	2	4	3	Kancha
70	2	4	4	Kancha
71	2	4	5	Kancha
72	2	4	6	Kancha
73	2	5	1	Kancha
74	2	5	2	Kancha
75	2	5	3	Kancha
76	2	5	4	Kancha
77	2	5	5	Kancha
78	2	5	6	Kancha
79	2	6	1	Kancha
80	2	6	2	Kancha
81	2	6	3	Kancha
82	2	6	4	Kancha
83	2	6	5	Kancha
84	2	6	6	Kancha
85	2	7	1	Kancha
86	2	7	2	Kancha
87	2	7	3	Kancha
88	2	7	4	Kancha
89	2	7	5	Kancha
90	2	7	6	Kancha
91	2	8	1	Kancha
92	2	8	2	Kancha
93	2	8	3	Kancha
94	2	8	4	Kancha
95	2	8	5	Kancha
96	2	8	6	Kancha
97	3	1	1	Kancha
98	3	1	2	Kancha
99	3	1	3	Kancha
100	3	1	4	Kancha
101	3	1	5	Kancha
102	3	1	6	Kancha
103	3	2	1	Kancha
104	3	2	2	Kancha
105	3	2	3	Kancha
106	3	2	4	Kancha
107	3	2	5	Kancha
108	3	2	6	Kancha
109	3	3	1	Kancha
110	3	3	2	Kancha
111	3	3	3	Kancha
112	3	3	4	Kancha
113	3	3	5	Kancha
114	3	3	6	Kancha
115	3	4	1	Kancha
116	3	4	2	Kancha

Serial	Floor Materials of Main Dwelling (5a)	Wall Materials of Main Dwelling (5b)	Roof Materials of Main Dwelling (5c)	Category of Main Dwelling Structure
117	3	4	3	Jhupri
118	3	4	4	Kancha
119	3	4	5	Kancha
120	3	4	6	Jhupri
121	3	5	1	Kancha
122	3	5	2	Kancha
123	3	5	3	Jhupri
124	3	5	4	Kancha
125	3	5	5	Kancha
126	3	5	6	Jhupri
127	3	6	1	Kancha
128	3	6	2	Kancha
129	3	6	3	Jhupri
130	3	6	4	Kancha
131	3	6	5	Kancha
132	3	6	6	Jhupri
133	3	7	1	Kancha
134	3	7	2	Kancha
135	3	7	3	Jhupri
136	3	7	4	Kancha
137	3	7	5	Kancha
138	3	7	6	Jhupri
139	3	8	1	Kancha
140	3	8	2	Kancha
141	3	8	3	Jhupri
142	3	8	4	Kancha
143	3	8	5	Jhupri
144	3	8	6	Jhupri
145	4	1	1	Kancha
146	4	1	2	Kancha
147	4	1	3	Kancha
148	4	1	4	Kancha
149	4	1	5	Kancha
150	4	1	6	Kancha
151	4	2	1	Kancha
152	4	2	2	Kancha
153	4	2	3	Kancha
154	4	2	4	Kancha
155	4	2	5	Kancha
156	4	2	6	Kancha
157	4	3	1	Kancha
158	4	3	2	Kancha
159	4	3	3	Kancha
160	4	3	4	Kancha
161	4	3	5	Kancha
162	4	3	6	Kancha
163	4	4	1	Kancha
164	4	4	2	Kancha
165	4	4	3	Jhupri
166	4	4	4	Kancha
167	4	4	5	Kancha
168	4	4	6	Jhupri
169	4	5	1	Kancha
170	4	5	2	Kancha
171	4	5	3	Jhupri
172	4	5	4	Kancha
173	4	5	5	Jhupri
174	4	5	6	Jhupri
175	4	6	1	Kancha
176	4	6	2	Kancha
177	4	6	3	Kancha
178	4	6	4	Kancha
179	4	6	5	Kancha

Serial	Floor Materials of Main Dwelling (5a)	Wall Materials of Main Dwelling (5b)	Roof Materials of Main Dwelling (5c)	Category of Main Dwelling Structure
180	4	6	6	Jhupri
181	4	7	1	Kancha
182	4	7	2	Kancha
183	4	7	3	Jhupri
184	4	7	4	Kancha
185	4	7	5	Kancha
186	4	7	6	Jhupri
187	4	8	1	Kancha
188	4	8	2	Kancha
189	4	8	3	Jhupri
190	4	8	4	Kancha
191	4	8	5	Kancha
192	4	8	6	Jhupri
193	5	1	1	Kancha
194	5	1	2	Kancha
195	5	1	3	Jhupri
196	5	1	4	Kancha
197	5	1	5	Kancha
198	5	1	6	Kancha
199	5	2	1	Kancha
200	5	2	2	Kancha
201	5	2	3	Kancha
202	5	2	4	Kancha
203	5	2	5	Kancha
204	5	2	6	Kancha
205	5	3	1	Kancha
206	5	3	2	Kancha
207	5	3	3	Jhupri
208	5	3	4	Kancha
209	5	3	5	Kancha
210	5	3	6	Kancha
211	5	4	1	Kancha
212	5	4	2	Kancha
213	5	4	3	Jhupri
214	5	4	4	Kancha
215	5	4	5	Kancha
216	5	4	6	Jhupri
217	5	5	1	Kancha
218	5	5	2	Kancha
219	5	5	3	Jhupri
220	5	5	4	Kancha
221	5	5	5	Kancha
222	5	5	6	Jhupri
223	5	6	1	Kancha
224	5	6	2	Kancha
225	5	6	3	Jhupri
226	5	6	4	Kancha
227	5	6	5	Kancha
228	5	6	6	Jhupri
229	5	7	1	Kancha
230	5	7	2	Kancha
231	5	7	3	Jhupri
232	5	7	4	Kancha
233	5	7	5	Kancha
234	5	7	6	Jhupri
235	5	8	1	Kancha
236	5	8	2	Kancha
237	5	8	3	Jhupri
238	5	8	4	Kancha
239	5	8	5	Kancha
240	5	8	6	Jhupri

Data on floor, wall and roof materials of the main dwelling structure are collected separately in this census. In order to provide the data on dwelling structure by the category, pucca, Semi-pucca, kancha and jhupri, the combination is provided in the table. Considering the dwelling structure of Chattogram Hill Tracts (Rangamati, Khagrachhari and Bandarban) the combination of (5a=3, 5b=4, 5c=3) and (5a=4, 5b=4, 5c=3) is considered as Kancha instead of Jhupri for other district. According to the census questionnaire, floor, wall and roof materials of main dwelling structure are collected by following mentioned options:

5a. Floor materials of main dwelling

1. Cement/Concrete/Brick/Terracotta
2. Tiles/Mosaic
3. Wood/Bamboo/Mat/Palm Tree/Betel Nut Trunk
4. Soil/Sand/Mud
5. Other Materials

5b. Wall materials of main dwelling

1. Cement/Concrete/Brick/Terracotta
2. Ceramic Tiles
3. Metal Sheet/CI Sheet/Corrugated Iron Sheet
4. Wood/Bamboo/Mat/Palm Tree/Betel Nut Trunk
5. Straw/Chhan/Golpata/Palm Leaf/Bichali/Polythene
6. Soil/Mud
7. Other Materials
8. No Wall

5c. Roof materials of main dwelling

1. Cement/Concrete/Tile
2. Metal Sheet/CI Sheet/Corrugated Iron Sheet
3. Wood/Bamboo/Mat/Straw/Chhan/Bichali/Golpata/Palm Leaf/Polythene
4. Hand-Made Tiles/Tile
5. Other Materials
6. No Roof

Census Qustionnaire

পরিকল্পনা মন্ত্রণালয়
পরিসংখ্যান ও তথ্য ব্যবস্থাপনা বিভাগ
বাংলাদেশ পরিসংখ্যান ব্যুরো

গণপ্রজাতন্ত্রী বাংলাদেশ সরকার
জনশুমারি ও গৃহগণনা ২০২২ প্রশ্নপত্র

গোপনীয়

বিভাগ ☐☐ জেলা ☐☐ ডিসিসি ☐☐ ইউসিসি ☐☐ উপজেলা/থানা ☐☐ জোন ☐☐ ইউনিয়ন/ওয়ার্ড ☐☐☐ মৌজা ☐☐☐ গ্রাম/মহল্লা ☐☐☐ আরএমও ☐ সুপারভাইজার ☐☐ তথ্যসংগ্রহকারী ☐☐☐ গণনা এলাকা ☐☐☐

খানা মডিউল

1. খানার ক্রমিক নম্বর	2. খানার ঠিকানা: ফ্ল্যাট নম্বর/ হোল্ডিং/ বাড়ির নম্বর/ প্রতিষ্ঠানের নাম: (ফ্ল্যাট/হোল্ডিং/বাড়ির নম্বর না থাকলে, বাড়ির নাম লিখুন। প্রতিষ্ঠান হলে, প্রতিষ্ঠানের নাম অবশ্যই লিখুন)	3a. বসবাসের ধরন ① বস্তি [⇨Q4] ② ভাসমান/স্থিরমূল* ③ উপরের কোনোটিই নয় [⇨Q4] 3b. আপনার অন্য কোথাও বসতঘর আছে কি? ① হ্যাঁ ② না [⇨Q11] * শুধুমাত্র শুমারি রাতে গণনাযোগ্য	4. খানার প্রকার ① সাধারণ ② প্রাতিষ্ঠানিক ③ অন্যান্য প্রাতিষ্ঠানিক ও অন্যান্য হলে, Q20 লিখ হবে	5a. খানার প্রধান বসতঘরের মেঝের উপকরণ ① সিমেন্ট/কংক্রিট/ইট/পোড়ামাটি ② টাইলস/মোজাইক ③ কাঠ/বাঁশ/চাটাই/তালপাতা/সুপারিগাছের গুড়ি ④ মাটি/বালি/কাদা ⑤ অন্যান্য উপকরণ	5b. খানার প্রধান বসতঘরের দেয়ালের উপকরণ ① সিমেন্ট/কংক্রিট/ইট/পোড়ামাটি ② সিরামিক টাইলস ③ ধাতব টিন/সিআই শিট/ঢেউটিন ④ কাঠ/বাঁশ/চাটাই/তালপাতা/সুপারি গাছের গুড়ি ⑤ খড়/ছন/গোলপাতা/তালপাতা/বিচালি/পলিথিন ⑥ মাটি/কাদা মাটি ⑦ অন্যান্য উপকরণ ⑧ দেয়াল নেই	5c. খানার প্রধান বসতঘরের ছাদের/ছাউনির উপকরণ ① সিমেন্ট/কংক্রিট/টালি ② ধাতব টিন/সিআই শিট/ঢেউটিন ③ কাঠ/বাঁশ/চাটাই/খড়/ছন/বিচালি/গোলপাতা/তালপাতা/পলিথিন ④ হাতে তৈরী টাইলস/টালি ⑤ অন্যান্য উপকরণ ⑥ ছাদ/ছাউনি নেই	6a. খানায় বাসগৃহের সংখ্যা (একই বাসগৃহে একাধিক খানা থাকলে, সকল খানার ক্ষেত্রে ০ লিখুন, শেষ খানার ক্ষেত্রে ৭৭ লিখুন। বাসগৃহ ভাগাভাগি করে থাকা খানার পৃথক বাসগৃহ থাকলে, তার সংখ্যা ০ ও ৭৭-এর সাথে যোগ করে লিখুন) 6b. ভবনের মোট তলার সংখ্যা: গৃহ-১ / গৃহ-২ / গৃহ-৩ / গৃহ-... / গৃহ-৯	7. বাসগৃহের মালিকানা ① নিজস্ব ② ভাড়া- কিন্তু, অন্য স্থানে নিজস্ব বাসগৃহ আছে ③ ভাড়া এবং অন্য কোথাও নিজস্ব বাসগৃহ নেই ④ বিনা ভাড়া- কিন্তু অন্য স্থানে নিজস্ব বাসগৃহ আছে ⑤ বিনা ভাড়া এবং অন্য কোথাও নিজস্ব বাসগৃহ নেই	8. খানায় খাবার পানির প্রধান উৎস ① ট্যাপ/পাইপ (সাপ্লাই) ② টিউবওয়েল (গভীর/অগভীর) ③ বোতলজাত পানি/পানির জার ④ কূপ/ক্যুর ⑤ পুকুর/নদী/খাল/লেক ⑥ বরনা/ঝড়া ⑦ বৃষ্টির পানি ⑧ অন্যান্য	9a. টয়লেট সুবিধা ① ফ্লাশ করে/পানি ঢেলে নিরাপদ নিষ্কাশন ② ফ্লাশ করে/পানি ঢেলে অনিরাপদ নিষ্কাশন ③ স্ল্যাবসহ পিট ল্যাট্রিন/ভেন্টিলেটেড ইমপ্রুভড ল্যাট্রিন/কম্পোস্টিং ল্যাট্রিন ④ স্ল্যাব ছাড়া পিট ল্যাট্রিন/উন্মুক্ত পিট ⑤ কাঁচা/খোলা/ঝুলন্ত ল্যাট্রিন (স্থায়ী/অস্থায়ী) ⑥ খোলা জায়গা/ ল্যাট্রিন নেই [⇨Q9c]	9b. টয়লেট ব্যবহারের ধরন ① একক ② যৌথ 9c. সাবান ও পানিসহ হাতধোয়ার পৃথক ব্যবস্থা (টয়লেট ব্যতীত) কী? ① সাবান+পানি ② শুধু সাবান ③ শুধু পানি ④ কোনোটিই নেই/ পৃথক ব্যবস্থা নেই	10a. খানায় বিদ্যুৎ সুবিধার প্রধান উৎস ① জাতীয় গ্রিড ② সৌরবিদ্যুৎ ③ অন্যান্য ④ বিদ্যুৎ সুবিধা নেই 10b. রান্নার জ্বালানির প্রধান উৎস ① গড়/পাতা/তুষ/ভুষি ② কাঠ/খড়ি/লাকড়ি ③ কাঠ-কয়লা/চারকোল/শুকনো গোবর ④ কেরোসিন/প্যারাফিন ⑤ পেট্রোল/ডিজেল ⑥ বিদ্যুৎ ⑦ সাপ্লাই গ্যাস ⑧ এলপিজি গ্যাস ⑨ বায়োগ্যাস ⑩ অন্যান্য	11. খানায় কোনো ক্ষুদ্র নৃগোষ্ঠীর সদস্য আছে কি? ① হ্যাঁ [Q33 পূরণ হবে] ② না [Q33 পূরণ হবে না] আসামান/স্থির মূল হলে, [⇨Q11]	12. খানায় কোনো বিদেশি নাগরিক (Foreigner) আছে কি? ① হ্যাঁ [Q34 পূরণ হবে] ② না [Q34 পূরণ হবে না]	13. খানায় কী ধরনের অর্থনৈতিক কর্মকাণ্ড পরিচালিত হয়? ① কৃষি ② অকৃষি ③ কৃষি/অকৃষি উভয়ই ④ কোনোটিই হয় না তাহলে স্থিরমূল হলে, [⇨Q15a & ⇨Q15b, 15c] 14. গত ২ (দুই) বছরে খানায় কোনো বৈদেশিক রেমিট্যান্স (অর্থ/পণ্য) গ্রহণ করা হয়েছে কি? ① হ্যাঁ ② না
☐☐☐	☐	☐☐	☐	☐	☐	☐	☐☐	☐	☐	☐	☐	☐☐	☐	☐	☐☐

15	a. শুমারি রাতে খানায় অবস্থানকারী সদস্য (আত্মীয়/অনাত্মীয়সহ) সংখ্যা ☐ b. শুমারি রাতে খানায় অনুপস্থিত (ভ্রমণরত/ডিউটিরত) সদস্য সংখ্যা ☐	c. খানায় অন্তর্ভুক্ত মোট সদস্য সংখ্যা (a+b) ☐	d. খানার কতজন 'বাংলাদেশি নাগরিক' সদস্য বর্তমানে বিদেশে থাকেন? ☐ e. গত ২ (দুই) বছরে খানার কতজন সদস্য বিদেশ হতে স্থায়ীভাবে ফেরত এসেছেন? ☐

ব্যক্তি মডিউল

16. সদস্যের ক্রমিক নম্বর	17. খানার সদস্যের নাম [খানাপ্রধান থেকে শুরু করুন এবং ইংরেজি CAPITAL LETTER-এ পূর্ণবাদ লিখুন]	18. বয়স (পূর্ণ বছরে)	19. লিঙ্গ ① পুরুষ ② মহিলা ③ হিজড়া	20. খানাপ্রধানের সাথে সম্পর্ক ① খানাপ্রধান ② স্ত্রী/স্বামী ③ সন্তান ④ মা/বাবা ⑤ ভাই/বোন ⑥ পুত্রবধূ/জামাতা ⑦ অন্যান্য আত্মীয় ⑧ গৃহকর্মী ⑨ অন্যান্য অনাত্মীয় * লিঙ্গের (Q19) ভিত্তিতে সম্পর্ক স্বাপন নিশ্চিত হবে	21. বৈবাহিক অবস্থা ① অবিবাহিত ② বর্তমানে বিবাহিত ③ বিধবা/বিপত্নীক ④ তালাকপ্রাপ্ত ⑤ দাম্পত্য বিচ্ছিন্ন	22. ধর্ম ① মুসলমান ② হিন্দু ③ খ্রিষ্টান ④ বৌদ্ধ ⑨ অন্যান্য	23. প্রতিবন্ধী হলে, তার ধরন? [একাধিক উত্তর হতে পারে] ☐ 1-অটিজম ☐ 2-শারীরিক ☐ 3-মানসিক ☐ 4-দৃষ্টি ☐ 5-বাক ☐ 6-বুদ্ধি ☐ 7-শ্রবণ ☐ 8-সেরিব্রাল পালসি ☐ 9-ডাউন সিনড্রোম ☐ 10-অন্যান্য ⑨ প্রতিবন্ধী নয়	০৫ বছর ও তদূর্ধ্ব বয়সের সদস্যদের জন্য: 24. পড়তে ও লিখতে পারেন কি? ① পড়তে ও লিখতে পারেন ② শুধু পড়তে পারেন ③ কোনোটিই পারেন না	25. বর্তমানে শিক্ষার্থী কি? ① হ্যাঁ ② না	26. সর্বোচ্চ শ্রেণি পাশ (স্বাপন থেকে নির্বাচন করুন)	27. পাশের ক্ষেত্র ① সাধারণ ② কারিগরি ③ ধর্মীয় ④ অন্যান্য	28. কাজের মর্যাদা ① বসতে নিয়োজিত ② গৃহস্থালি কাজ/গৃহকর্ম [⇨Q30] ③ বসতে খুঁজছে [⇨Q30] ④ কাজ করে না [⇨Q30]	29a. কর্মরত হলে, কাজের ধরন ① বেতন/মজুরির বিনিময়ে ② মুনাফার উদ্দেশ্যে ③ খানার ব্যবহার/ভোগের জন্য ④ শিক্ষানবিস 29b. কর্মরত হলে, কাজের ক্ষেত্র ① কৃষি ② শিল্প ③ সেবা	30. বর্তমানে কোনো প্রশিক্ষণে নিয়োজিত আছেন কি? ① হ্যাঁ ② না	31a. নিজস্ব ব্যবহারের মোবাইল ফোন আছে কি? ① হ্যাঁ ② না 31b. গত ০৩ মাসে একবারও ইন্টারনেট (ফেসবুক, ইউটিউব, হোয়াটসঅ্যাপ, ভাইবার, ইমু, জুম, অনলাইন পত্রিকা পড়া, ইমেইল, ইত্যাদি) ব্যবহার করেছেন কি? ① হ্যাঁ ② না	১৫ বছর ও তদূর্ধ্ব বয়সীদের জন্য: 32a. ব্যাংক/বিমা/ক্ষুদ্রঋণ/ডাকঘর/সঞ্চয় অ্যাকাউন্ট আছে কি? ① হ্যাঁ ② না 32b. মোবাইল ব্যাংকিং অ্যাকাউন্ট (বিকাশ/নগদ/রকেট/ইত্যাদি) আছে কি? ① হ্যাঁ ② না	33. ক্ষুদ্র নৃগোষ্ঠীর নাম নির্বাচন করুন [Q11 হ্যাঁ হলে, তালিকা হতে নির্বাচন করুন]	34. জাতীয়তা কী? ① বাংলাদেশি [⇨Q35a] ② বিদেশি [⇨Q35b]	35a. বাংলাদেশি হলে, নিজ জেলা [তালিকা হতে নির্বাচন করুন] 35b. বিদেশি হলে, দেশের নাম [তালিকা হতে নির্বাচন করুন]
☐☐☐	☐	☐☐☐	☐	☐	☐	☐	☐☐☐☐☐	☐	☐	☐	☐	☐	☐☐	☐	☐	☐	☐	☐	☐

Bangladesh Bureau of Statistics **(CONFIDENTIAL)**

Government of the People's Republic of Bangladesh
Population and Housing Census 2022 Questionnaire

Module: Household Related

1. Household Serial No.	2. Household Address	3a. Types of Dwelling	4. Types of Household	5a. Floor material of the main Dwelling	5b. Wall Material of the main dwelling	5c. Roof Material of the main Dwelling	6a. No. of Dwelling	7. Ownership Status of Dwelling units	8. Main Source of Drinking Water	9a. Toilet Facilities	9b. Types of Toilet use	10a. Main Source of Electricity in the Household	11. Are there any members of any ethnic group in the household?	13. What kind of economic activities are conducted in the household?
(3 Digit)	Flat/Holding/House NO. / Institution Name (If the Household do not have flat /holding/ house number, write the name of the house. If it is an institution, then must write the name of the institution.)	☐ Slum[⇨Q4] ☐ Floating/ Rootless* ☐ None of the above [⇨Q4] 3b. Do you have a dwelling house elsewhere? ☐ Yes ☐ No [⇨ Q11] *Applicable for census night only	☐ General ☐ Institutional ☐ Others *If institutional and other Skip Q7 and Q20	☐ Cement / Concrete/ Brick / Terracotta ☐ Tiles / Mosaic ☐ Wood / Bamboo / Mat / Palm Tree/ Betel Nut Trunk ☐ Soil/Sand / Mud ☐ Other Materials	☐ Cement / Concrete / Brick / Terracotta ☐ Ceramic Tiles ☐ Metal Sheet/CI Sheet / Corrugated Iron Sheet ☐ Wood / Bamboo / Mat / Palm Tree / Betel Nut Trunk ☐ Straw / Chhan / Golpata /Palm Leaf / Bichali / Polythene ☐ Soil / Mud ☐ Others Materials ☐ No Wall	☐ Cement / Concrete / Tile ☐ Metal Sheet / CI Sheet / Corrugated Iron Sheet ☐ Wood / Bamboo / mat / Straw / Other / Bichali / Golpata / Palm leaf / Polythene ☐ Hand-made Tiles / Tile ☐ Other Materials ☐ No Roof	(If there are more than one household in the same house, write 0 for all households, and 99 for the last household. If there is a separate dwelling in the house, add the numbers 0 and 99) 6b. Total number of floors of the housing Structure House-1 House-2 House-3 House-4 House-5 House-6 House-7 House-8 House-9	☐ Own ☐ Rented but having own dwelling unit elsewhere ☐ Rented and having no own dwelling unit elsewhere ☐ Rent Free but having own dwelling unit elsewhere ☐ Rent Free and having no own dwelling unit elsewhere	☐ Tap/Pipe (Supply) ☐ Tubewell (Deep/Shallow) ☐ Bottled/ Jar Water ☐ Well ☐ Pond/River/ Canal/Lake ☐ Spring ☐ Rain Water ☐ Others	☐ Safe Disposal with Flushing/Pouring Water ☐ Unsafe Disposal with Flushing/ Pouring Water ☐ Pit Latrine with Slab / Ventilated Improved Latrine /Composting Latrine ☐ Pit Latrine without Slab /Open pit ☐ Kancha / Open / Hanging Latrine (Permanent / Temporary) ☐ Open Defecation / No Latrine Available [⇨ Q9c]	☐ Not-Shared ☐ Shared 9c. Are there separate handwashing facilities (other than toilets) with soap and water? ☐ Soap and Water ☐ Only Soap ☐ Only Water ☐ No Separate arrangement	☐ National Grid ☐ Others ☐ Solar ☐ No Electricity Connection 10b. Main source of cooking fuel ☐ Straw / Leaf / Bran / Husk ☐ Electricity ☐ Wood / Chalk / Chopped Wood ☐ Supply Gas ☐ Wood-coal / Charcoal / Dried Dung ☐ LP Gas ☐ Kerosene / Paraffin ☐ Biogas ☐ Petrol / Diesel ☐ Others	☐ Yes [Q33 will be filled] ☐ No [Q33 won't be filled] * If floating / Rootless, [⇨ Q13] 12. Is there any Foreigner in the household ☐ Yes [Q34 will be filled] ☐ No [Q34 won't be filled]	☐ Agriculture ☐ Non-Agriculture ☐ Agriculture and Non Agriculture ☐ None * If floating / Rootless, ⇨Q13a & skip 15d, 15e] 14. Has any foreign remittance (cash/ kind) received in the last 2 (two) years? ☐ Yes ☐ No

15a. Number of members (including relatives / non-relatives) staying in the household on census night ☐☐ **b.** Number of members absent (on travel/on board / on duty) at the census night ☐☐ **c.** Total number of members in the household (a + b) ☐☐ **d.** How many 'Bangladeshi Citizen members of household are currently living abroad? ☐☐ **e.** How many members of the household have returned permanently from abroad in the last 2 (two) years? ☐☐

Module: Individual

16. Members Serial Number	17. Name of Household Members	18. Age	19. Sex	20. Relationship with head of household	21. Marital Status	22. Religion	23.Types of Disabilities if applicable ?	For members aged 05 years and above											15 years or more aged member			34. Nationality?	35a. if Bangladeshi, Home district	35b. If foreigner, country name
								24. Can you read or write?	25. Are you a student ?	26. Highest class passed	27. Field of Education	28. Working Status	29a. If working, the type of work	29b. If employed, the field of employment	30. Are you currently in any training?	31a. Do you have mobile phone for your own usage?	31b. Have you used the internet (Facebook, YouTube, WhatsApp, Viber, IMO, Zoom, online magazine reading, email, etc.) once in the last 03 months?	32a. Do you have bank / insurance / microcredit / post office / savings account?	32b. Do you have a mobile banking account (bkash / Nagad / rocket / etc)?	33. Select the name of ethnic group			
	[Start from head of the household & Write full name in Capital letter]	(Completed Year)	1- Male 2- Female 3- Hijra	1-Head of the Household 2-Wife/ Husband 3-Children 4-Mother/Father 5-Brother/Sister 6-Son-in-law/ Daughter-in-law 7-Other Relatives 8-Maid 9-Non-Relatives *Relationship options will be filtered based on gender (Q19)	1- Never married 2- Currently Married 3-Widow / Widower 4- Divorced 5- Seperated	1- Muslim 2- Hindu 3- Christian 4- Buddhist 5- Others	[Multiple answers allowed] 1-Autism 2-Physical 3-Mental 4-Vision 5-Speech 6-Intelligence 7-Hearing 8-Cerebral Palsy 9-Down Syndrome 10-Other 0- Not Disable	1- Can read and write 2- Can only read 3- Can't read and write	1- Yes 2- No	(Write appropriate code form the list)	1- General 2- Technical/ Vocational 3- Religious 4- Others	1- Employed 2- Household work/ housework [⇨Q30] 3- Looking for work [⇨Q30] 4- Donot work [⇨Q30]	1- For salary / Wage 2- For Profit 3- For Household Use/Consumption 4- Apprenticeship	1- Agriculture 2- Industry 3- Service	1- Yes 2- No	1- Yes 2- No	1- Yes 2- No	1- Yes 2- No	1- Yes 2- No	1- Yes 2- No	[⇨Q11 [Q11 yes, select from list]	1-Bangladeshi [⇨ Q35a] 2-Foreigner [⇨ Q35b]	[select from list]	[select from list]
1																								
2																								

Annex-III

BIBLIOGRAPHY

BBS. (1977). Bangladesh Population Census Report 1974, National Volume, Bangladesh Bureau of Statistics, Statistics Division, Ministry of Planning.

BBS. (1984). Bangladesh Population Census 1981, Analytical Findings and National Tables, Bangladesh Bureau of Statistics, Statistics Division, Ministry of Planning.

BBS. (1994). Bangladesh Population Census 1991, Volume 1, Analytical Report, Bangladesh Bureau of Statistics, Statistics Division, Ministry of Planning.

BBS. (2007). Bangladesh Population Census 2001, National Series, Volume-1, Analytical Report, Bangladesh Bureau of Statistics, Planning Division, Ministry of Planning.

BBS. (2015). Population & Housing Census 2011, National Report, Volume-1, Analytical Report, Bangladesh Bureau of Statistics, Statistics and Informatics Division, Ministry of Planning.

UNDESA. (2017). Principles and Recommendations for Population and Housing Censuses, Revision 3, Department of Economic and Social Affairs, Statistics Division.

BBS. (2017). Small Area Atlas of Bangladesh, Bangladesh Bureau of Statistics, Statistics and Informatics Division.

BBS. (2021). BBS Glossary (Concepts and Definitions), Bangladesh Bureau of Statistics, Statistics and Informatics Division.

BBS. (2022). Preliminary Report, Population and Housing Census 2022, Bangladesh Bureau of Statistics, Statistics and Informatics Division.

BIDS. (2023). Report on Post Enumeration Check of the Population and Housing Census, 2022, Bangladesh Institute of Development Studies.

UNDESA (2023). SDG Indicators Metadata repository, United Nations Statistics Division (UNSD), Department of Economic and Social Affairs (DESA). Retrieved from: https://unstats.un.org/ sdgs/metadata/.

Islam, M. Nurul. (2015). An Introduction to Demographic Techniquies, Dhaka, Bangladesh.

UNDESA. (2010) Handbook on Population and Housing Census Editing, Revision 1, Department of Economic and Social Affairs, Statistics Division.

UNDESA. (2022) 2021 Demographic Yearbook, 72nd Issue, Department of Economic and Social Affairs, Statistics Division.

c

UNDESA. (2010). Post Enumeration Surveys Operational Guidelines (Technical Report), Department of Economic and Social Affairs, Statistics Division.

Annex-IV

Teams and Committees Involved in Population and Housing Census 2021 Project

A. Report Writing Team

1	Mr. Md. Dilder Hossain	Project Director, Population & Housing Census 2021 Project, BBS
2	Mr. S. M. Kamrul Islam	Deputy Project Director (Admin.), PHC 2021 Project, BBS
3	Mr. Mohammad Salim Sarkar	Deputy Director, PHC 2021 Project, BBS
4	Ms. Reshma Jesmin	Deputy Director, Demography and Health Wing, BBS
5	Ms. Asrafun Naher	Deputy Project Director (Field), PHC 2021 Project, BBS
6	Mr. Pratik Bhattacharjee	Deputy Project Director (Finance), PHC 2021 Project, BBS
7	Ms. Shaila Sharmin	Statistical Officer, PHC 2021 Project, BBS
8	Mr. A. S. M. Yusuf	Statistical Officer, PHC 2021 Project, BBS
9	Mr. Amir Md. Emon	Statistical Officer, PHC 2021 Project, BBS
10	Mr. Mohammad Monirul Islam	Statistical Officer, PHC 2021 Project, BBS

B. Steering Committee *(Not according to seniority)*

1	Secretary, Statistics and Informatics Division (SID), Ministry of Planning	Chairperson
2	Director General, Bangladesh Bureau of Statistics (BBS)	Member
3	Additional Secretary/Joint Secretary (Development/Informatics/Administration), Statistics and Informatics Division (SID)	Member
4	Representative, Socio Economic Infrastructure Division, Planning Commission, Ministry of Planning *(Not below the rank of Joint Secretary)*	Member
5	Representative, Finance Division, Ministry of Finance *(Not below the rank of Joint Secretary)*	Member
6	Representative, Programming Division, Planning Commission, Ministry of Planning *(Not below the rank of Joint Secretary)*	Member
7	Representative, General Economics Division (GED), Planning Commission, Ministry of Planning *(Not below the rank of Joint Secretary)*	Member
8	Representative, Implementation Monitoring and Evaluation Division (IMED), Ministry of Planning *(Not below the rank of Joint Secretary)*	Member
9	Representative, NEC-ECNEC & Coordination and Planning, Planning Division, Ministry of Planning *(Not below the rank of Joint Secretary)*	Member
10	Project Director, Population & Housing Census 2021 Project, Bangladesh Bureau of Statistics (BBS)	Member
11	Deputy Secretary (Development-1), Statistics and Informatics Division (SID), Ministry of Planning	Member Secretary

C. Project Implementation Committee *(Not according to seniority)*

1	Director General, Bangladesh Bureau of Statistics (BBS),	Chairperson
2	Representative (Development Wing), Statistics and Informatics Division (SID), Ministry of Planning	Member
3	Representative (Development and Planning Wing), Statistics and Informatics Division (SID), Ministry of Planning	Member
4	Deputy Director General, Bangladesh Bureau of Statistics	Member
5	Representative, Socio Economic Infrastructure Division, Planning Commission, Ministry of Planning	Member
6	Representative, Programming Division, Planning Commission, Ministry of Planning	Member
7	Representative, General Economic Division (GED), Planning Commission, Ministry of Planning	Member
8	Representative, NEC-ECNEC & Coordination and Planning, Planning Division, Ministry of Planning	Member
9	Representative, Implementation Monitoring and Evaluation Division (IMED), Ministry of Planning	Member
10	Representative, Finance Division, Ministry of Finance	Member
11	Director (All Wing), Bangladesh Bureau of Statistics (BBS)	Member
12	Project Director, Population & Housing Census 2021 Project, BBS	Member
13	Deputy Project Director (Admin/Finance), Population & Housing Census 2021 Project, BBS	Member
14	Deputy Project Director (Field Operations), Population & Housing Census 2021 Project, BBS	Member Secretary

D. Report Review Committee *(Not according to seniority)*

1	Dr. Md Maynul Hoque Anshary Additional Secretary (Informatics), Statistics and Informatics Division	Chairperson
2	Mr. Debdulal Bhattacharjee Joint Secretary (Budget, Financial Management & Audit and ICT) Statistics and Informatics Division	Member
3	Mr. S M Shakil Akhter Joint Secretary, Statistics and Informatics Division and Project Director, Economic Census 2023 Project	Member
4	Mr. Mahmudur Rahman Joint Secretary (Informatics), Statistics and Informatics Division	Member
5	Ms. Jasmin Akter Deputy Secretary (Development-2), Statistics and Informatics Division	Member
6	Ms. Salma Pervin Deputy Secretary (Reform and Coordination Branch) Statistics and Informatics Division	Member
7	Mr. Kazi Tofayel Hossain Deputy Secretary (Informatics-1), Statistics and Informatics Division	Member
8	Mr. Md. Dilder Hossain Project Director, Population & Housing Census 2021 Project, BBS	Member
9	Mr. Md. Azgar Ali Deputy Director, FA & MIS Wing, BBS	Member
10	Mr. Kalachand Sarker Deputy Secretary (Informatics-2), Statistics and Informatics Division	Member Secretary

E. Report Reviewer

1 Professor Dr. M. Nurul Islam
Pro Vice-Chancellor, World University of Bangladesh and Ex. Vice-Chancellor,
Mawlana Bhashani Science and Technology University

2 Dr. Mohammad Yunus
Research Director, Bangladesh Institute of Development Studies (BIDS)

F. Professor's Forum *(Not according to seniority)*

1 Professor Dr. M. Nurul Islam
Pro Vice-Chancellor, World University of Bangladesh and Ex. Vice-Chancellor,
Mawlana Bhashani Science and Technology University

2 Mr. Muhammad Shuaib
Professor, Institute of Statistical Research and Training (ISRT), University of Dhaka.

3 Dr. Syed Shahadat Hossain
Professor, Institute of Statistical Research and Training (ISRT), University of Dhaka.

4 Dr. Md. Aminul Haque
Professor, Department of Population Sciences, University of Dhaka.

5 Dr. Mohammad Mainul Islam
Professor, Department of Population Sciences, University of Dhaka.

6 Dr. Mohammad Bellal Hossain
Professor, Department of Population Sciences, University of Dhaka.

7 Dr. Md. Rabiul Haque
Professor, Department of Population Sciences, University of Dhaka.

G. Editor's Forum *(Not according to seniority)*

1	Mr. Parimal Chandra Bose, Deputy Director General, BBS	Convener
2	Mr. Alauddin Al Azad, Director, Agriculture Wing, BBS	Member
3	Mr. Md. Mashud Alam, Director, Demography and Health Wing, BBS	Member
4	Mr. Kabir Uddin Ahmed, Director, Computer Wing, BBS	Member
5	Mr. Md. Emdadul Hoque, Director, Census Wing, BBS	Member
6	Mr. Ziauddin Ahmed, Director, National Accounting Wing, BBS	Member
7	Mr. Md. Dilder Hossain, Project Director, NSDS Project, BBS	Member
8	Mr. S. M. Anisuzzaman, Director (In charge), FA & MIS Wing, BBS	Member
9	Mr. Md Atiqul Kabir, Director (In charge), Industry and Labor Wing, BBS	Member
10	Mr. Md. Alamgir Hossen, Project Director, SVRS in Digital Platform Project, BBS	Member
11	Mr. Mohiuddin Ahmed *MPH*, Project Director, HIES Project, BBS	Member
12	Mr. H. M. Firoz, Director (In charge), Statistical Staff Training Institute, BBS	Member Secretary

H. Technical Support Team *(Not according to seniority)*

1	Dr. Dipankar Roy, Joint Secretary, Statistics and Informatics Division (SID)	Team Leader
2	Mr. Md. Mashud Alam, Director, Demography and Health Wing, BBS	Member
3	Mr. S. M. Kamrul Islam, Deputy Project Director (Administration), PHC 2021 Project, BBS	Member
4	Mr. Md. Alamgir Hossen, Project Director, SVRS in Digital Platform Project, BBS	Member
5	Mr. Mohiuddin Ahmed *MPH*, Project Director, HIES Project, BBS	Member
6	Ms. Reshma Jesmin, Deputy Director, Demography and Health Wing, BBS	Member
7	Mr. Md. Mobarak Hossen, Deputy Director, National Accounting Wing, BBS	Member
8	Mr. Mohammad Junayed Bhuyan, Deputy Director, National Accounting Wing, BBS	Member
9	Ms. Shaila Sharmin, Statistical Officer, PHC 2021 Project, BBS	Member Secretary

I. Consultants Associated with this report

1	Professor Dr. Syed Shahadat Hossain	Census Advisor, UNFPA Bangladesh
2	Mr. Satya Ranjan Mondal	Report Writing Consultant, PHC 2021 Project, BBS
3	Mr. Ghose Subobrata	Data Validation and Tabulation Plan Consultant, PHC 2021 Project, BBS

J. Consultants of Population and Housing Census 2021 Project

1	Mr. Nurul Islam Siddique	Data Analysis Consultant
2	Mr. Abdul Aziz	Data Processing Consultant
3	Mr. Saju Ahmed	Network Administrator

K. Data Cleaning and Processing Team

1	Mr. Md. Dilder Hossain	Project Director, Population & Housing Census 2021 Project, BBS
2	Mr. S. M. Kamrul Islam	DPD (Admin), Population & Housing Census 2021 Project, BBS
3	Mr. Jatan Kumar Saha	System Analyst, Computer Wing, BBS
4	Mr. Mohammad Rafiqul Islam	System Analyst, Statistics and Informatics Division (SID)
5	Mr. S. M Ahsan Kabir	System Analyst, Computer Wing, BBS
6	Ms. Reshma Jesmin	Deputy Director, Demography and Health Wing, BBS
7	Mr. Md Faroque Sohel	Programmer, Computer Wing, BBS
8	Mr. Mohammad Anamul Haque	Maintenance Engineer, Computer Wing, BBS
9	Mr. Sadek Hossain Khoka	Programmer, Population & Housing Census 2021 Project, BBS
10	Ms. Tarana Nasrin	Programmer, Population & Housing Census 2021 Project, BBS
11	Mr. Proloy Kumar Goswami	Programmer, Population & Housing Census 2021 Project, BBS
12	Mr. Azizur Rahman	Assistant Programmer, Computer Wing, BBS

L. Tabulation Plan Preparation Team

1	Mr. Md. Dilder Hossain	Project Director, Population & Housing Census 2021 Project, BBS
2	Mr. S. M. Kamrul Islam	DPD (Admin), Population & Housing Census 2021 Project, BBS
3	Ms. Reshma Jesmin	Deputy Director, Demography and Health Wing, BBS
4	Ms. Asrafun Naher	DPD(Field), Population & Housing Census 2021 Project, BBS
5	Ms. Shaila Sharmin	Statistical Officer, Population & Housing Census 2021 Project, BBS
6	Mr. A. S. M. Yusuf	Statistical Officer, Population & Housing Census 2021 Project, BBS

M. Maps Development

Mr. Rezaul Roni

Associate Professor, Department of Geography and Environment, Jahangirnagar University

O. Team Leaders of Various Subject-matter Team Constituted for Population and Housing Census 2022

1	Mr. Kazi Nurul Islam	Deputy Director General, BBS	Census Advisory Team
2	Mr. Abul Kalam Azad	Director, Industry and Labour Wing	Software Validation Team
3	Dr. Dipankar Roy	Joint Secretary, Statistics and Informatics Division	Technical Support Team and Data Validation & Table Generation Team
5	Mr. Mohammad Abdul Kadir Miah	Director, Census Wing, BBS	ICT Quick Response Team
6	Mr. Amjad Hossain	Joint Director, Agriculture Wing, BBS	SIM Registration and Receiving Team
7	Mr. Md. Rafiqul Islam	Joint Director, National Accounting Wing, BBS	Inter-Coordination and Communication Team
8	Mr. Md. Alamgir Hossain	Deputy Director, Census Wing, BBS	Training Implementation Team
9	Mr. Mohiuddin Ahmed *MPH*	Deputy Director, Census Wing, BBS	Publicity Support Team
10	Mr. Chandra Shekhar Roy	Senior Maintenance Engineer, Computer Wing, BBS	System Support Team
11	Mr. Jatan Kumar Saha	System Analyst, Computer Wing, BBS	Database Management Team
12	Mr. Mohammad Rafiqul Islam	System Analyst, Statistics and Informatics Division	CAPI Apps and Security Team
13	Mr. S.M Ahsan Kabir	System Analyst, Computer Wing, BBS	ICMS and Application Software Team
14	Mr. Mohammad Anamul Haque	Maintenance Engineer, Computer Wing, BBS	Network Management Team
15	Mr. Md. Abubakar Siddique	Cartographer, Census Wing, BBS	GIS Team

P. Population and Housing Census 2021 Project Team

1	Mr. Md. Dilder Hossain	Project Director (Deputy Secretary)
2	Mr. S. M. Kamrul Islam	Deputy Project Director (Deputy Secretary) (Admin.)
3	Mr. Mohammad Salim Sarkar	Deputy Director
4	Ms. Asrafun Naher	Deputy Project Director (Field Operations)
5	Mr. Pratik Bhattacharjee	Deputy Project Director (Finance)
6	Mr. Swajan Haider	Deputy Director
7	Mr. Nayan Kanti Ray	Deputy Director
8	Mr. Sadek Hossain Khoka	Programmer
9	Ms. Tarana Nasrin	Programmer
10	Mr. Proloy Kumar Goswami	Programmer
11	Ms. Shaila Sharmin	Statistical Officer
12	Mr. A. S. M. Yusuf	Statistical Officer
13	Shah Mohammad Manjur Kader	Statistical Officer
14	Mr. Mohammad Saidur Rahman	Statistical Officer
15	Mr. Amir Md. Emon	Statistical Officer
16	Mr. Mohammad Monirul Islam	Statistical Officer
17	Ms. Mehjabeen Mahbub	Statistical Officer
18	Ms. Ismat Zerin	Statistical Officer
19	Mr. Sheikh Tanvir Ahmed	Statistical Officer
20	Mr. Md. Habibul Haque	Administrative Officer
21	Mr. Md. Jahangir Alam	Assistant Cartographer
22	Mr. Md. Erfan Ali	Statistical Investigator
23	Mr. Md. Zihadul Islam	Statistical Investigator
24	Mr. Md. Anowar Hossain	Statistical Investigator
25	Mr. M.A. Matin Sarker	Statistical Investigator
26	Mr. Arifur Rahman	Thana Statistician
27	Mr. Md. Aminul Fattah	Accountant
28	Md. Nasir Uddin	Statistical Assistant
29	Mr. Khan Shafiqul Islam	Junior Statistical Assistant
30	Mr. Abu Reza Saifuddin Ahmed	Data Entry Control Operator
31	Mr. Iqbal Hossain	Editing and Coding Assistant
32	Mr. Md. Abu Taleb	Office Assistant
33	Mr. Md. Rafiqul Islam	Computer Operator

Annex-V

Glimpses of Different Activities of Population and Housing Census 2022

শুমারি কার্যক্রমের ধারাবাহিকতা বজায় রেখে স্থিরচিত্র প্রদান করা হয়েছে যা নিম্নরূপ-

গণপ্রজাতন্ত্রী বাংলাদেশের মহামান্য রাষ্ট্রপতি জনাব মোঃ আবদুল হামিদ ০৭ জুন ২০২২ তারিখে 'জনশুমারি ও গৃহগণনা ২০২২' উপলক্ষ্যে স্মারক ডাকটিকিট ও উদ্বোধনী খাম অবমুক্তকরণ করেন। উক্ত অনুষ্ঠানে মাননীয় পরিকল্পনামন্ত্রী জনাব এম.এ. মান্নান *এমপি*, মাননীয় ডাক ও টেলিযোগাযোগ মন্ত্রী জনাব মোস্তাফা জব্বার, মাননীয় পরিকল্পনা প্রতিমন্ত্রী ড. শামসুল আলম, পরিসংখ্যান ও তথ্য ব্যবস্থাপনা বিভাগের সম্মানিত সচিব ড. শাহনাজ আরেফিন *এনডিসি*, এবং জনশুমারি ও গৃহগণনা ২০২২ এর প্রকল্প পরিচালক জনাব মোঃ দিলদার হোসেনসহ রাষ্ট্রপতির কার্যালয়ের অন্যান্য কর্মকর্তাগণ উপস্থিত ছিলেন।

গণপ্রজাতন্ত্রী বাংলাদেশের মহামান্য রাষ্ট্রপতি জনাব মোঃ আবদুল হামিদ ১৫ জুন ২০২২ তারিখে 'জনশুমারি ও গৃহগণনা ২০২২' এর মূল শুমারিতে তথ্য প্রদান করছেন। মহামান্য রাষ্ট্রপতির তথ্য ট্যাবলেটের মাধ্যমে জনাব ফাহমিদা খানম সংগ্রহ করেন। এ সময় জনশুমারি ও গৃহগণনা ২০২২ এর প্রকল্প পরিচালক জনাব মোঃ দিলদার হোসেন এবং জনাব আরিফ হোসেন, উপপরিচালকসহ রাষ্ট্রপতির কার্যালয়ের অন্যান্য কর্মকর্তাগণ উপস্থিত ছিলেন।

গণপ্রজাতন্ত্রী বাংলাদেশ সরকারের মাননীয় প্রধানমন্ত্রী শেখ হাসিনার সভাপতিত্বে জনশুমারি ও গৃহগণনা ২০২১ প্রকল্পটি ২৯ অক্টোবর ২০১৯ অনুষ্ঠিত ২০১৯-২০ অর্থ বছরের ৯ম একনেক সভায় অনুমোদিত হয়। উক্ত সভায় সংশ্লিষ্ট সদস্যগণ উপস্থিত ছিলেন।

গণপ্রজাতন্ত্রী বাংলাদেশ সরকারের মাননীয় প্রধানমন্ত্রী শেখ হাসিনা *এমপি* ১৫ জুন ২০২২ তারিখে 'জনশুমারি ও গৃহগণনা ২০২২' এর মূল শুমারিতে তথ্য প্রদান করছেন। শুমারির তথ্যসংগ্রহকারী জনাব ফাতেমা তুজ জোহরা ইনা ট্যাবলেটের মাধ্যমে তথঃসংগ্রহ করেছেন। এ মাহেন্দ্রক্ষণে জনশুমারি ও গৃহগণনা ২০২২ এর প্রকল্প পরিচালক জনাব মোঃ দিলদার হোসেনসহ প্রধানমন্ত্রী কার্যালয়ের অন্যান্য কর্মকর্তাগণ উপস্থিত ছিলেন।

জনশুমারি ও গৃহগণনা ২০২২ এর মূল শুমারিতে তথ্য প্রদান করছেন মহান জাতীয় সংসদের মাননীয় স্পিকার ড. শিরীন শারমিন চৌধুরী *এমপি* এবং গণনাকারী সাবিনা ইয়াসমিন ট্যাবলেটের মাধ্যমে সংগ্রহ করছেন । এ সময় জনশুমারি ও গৃহগণনা ২০২২ এর প্রকল্প পরিচালক জনাব মোঃ দিলদার হোসেনসহ অন্যান্য কর্মকর্তাগণ উপস্থিত ছিলেন।

জনশুমারি ও গৃহগণনা ২০২২ এর মূল শুমারির প্রশিক্ষণের উদ্বোধনী অনুষ্ঠান ২৫ মে ২০২২ বঙ্গবন্ধু আন্তর্জাতিক সম্মেলন কেন্দ্রে অনুষ্ঠিত হয়। এ অনুষ্ঠানে প্রধান অতিথির বক্তব্য প্রদান করছেন মাননীয় অর্থমন্ত্রী আ. হ. ম. মুস্তফা কামাল *এফসিএ এমপি*। এছাড়াও তথ্য ও যোগাযোগ প্রযুক্তি বিভাগের সিনিয়র সচিব জনাব এন. এম. জিয়াউল আলম, মন্ত্রিপরিষদ বিভাগের সমন্বয় ও সংস্কার সচিব মোঃ সামসুল আরেফিন, পরিসংখ্যান ও তথ্য ব্যবস্থাপনা বিভাগের সচিব ড. শাহনাজ আরেফিন, *এনডিসি*, বাংলাদেশ পরিসংখ্যান ব্যুরোর মহাপরিচালক মোহাম্মদ তাজুল ইসলাম এবং টেকনিক্যাল সাপোর্ট টিমের টিম লিডার ড. দিপংকর রায় এবং প্রকল্প পরিচালক জনাব মোঃ দিলদার হোসেনসহ সকল বিভাগীয়/জেলা শুমারিসমন্বয়কারীগণ অনুষ্ঠানে উপস্থিত ছিলেন।

জনশুমারি ও গৃহগণনা ২০২২ এ মাননীয় পরিকল্পনামন্ত্রী জনাব এম.এ. মান্নান *এমপি* তথ্য প্রদান করছেন।

জনশুমারি ও গৃহগণনা ২০২২ বিষয়ক পরিসংখ্যান ও তথ্য ব্যবস্থাপনা বিভাগের সাবেক সচিবগণ, বাংলাদেশ পরিসংখ্যান ব্যুরোর সাবেক মহাপরিচালকগণ, প্রিন্ট ও ইলেক্ট্রনিক মিডিয়ার সম্পাদকমন্ডলী, গবেষকমন্ডলী, বিশ্ববিদ্যালয়ের শিক্ষকবৃন্দ প্রভৃতিগণের সাথে ১৩ জুন ২০২২, হোটেল প্যান প্যাসিফিক সোনারগাঁও এ মতবিনিময় সভা অনুষ্ঠিত হয়। উক্ত সভায় মাননীয় পরিকল্পনা প্রতিমন্ত্রী ড. শামসুল আলম, পরিসংখ্যান ও তথ্য ব্যবস্থাপনা বিভাগের সম্মানিত সচিব ড.শাহনাজ আরেফিন *এনডিসি* এবং বাংলাদেশ পরিসংখ্যান ব্যুরোর তৎকালীন মহাপরিচালক মোহাম্মদ তাজুল ইসলাম, প্রকল্প পরিচালক মোঃ দিলদার হোসেনসহ সংশ্লিষ্ট অন্যান্য কর্মকর্তাগণ উপস্থিত ছিলেন।

শুমারির সমন্বয় সংক্রান্ত বিভিন্ন সভা

ওয়াল্টন ডিজিটেক লিমিটেড ও রবি আজিয়াটা লিমিটেড এর চুক্তি স্বাক্ষর

জনশুমারি ও গৃহগণনা ২০২২ এর তথ্যসংগ্রহের জন্য ট্যাব এবং ইন্টারনেট প্যাকেজসহ সিম ক্রয়ের জন্য বাংলাদেশ পরিসংখ্যান ব্যুরো'র সাথে ওয়াল্টন ডিজিটেক লিমিটেড ও রবি আজিয়াটা লিমিটেড এর চুক্তি স্বাক্ষর

জনশুমারি ও গৃহগণনা ২০২২ এর পাইলটিং কার্যক্রম পরিদর্শন

জনশুমারি ও গৃহগণনা ২০২২ এর পাইলটিং কার্যক্রম পরিদর্শন করেন মাননীয় পরিকল্পনামন্ত্রী জনাব এম.এ. মান্নান, *এমপি* এবং মাননীয় পরিকল্পনা প্রতিমন্ত্রী ড. শামসুল আলম। আরও উপস্থিত ছিলেন পরিসংখ্যান ও তথ্য ব্যবস্থাপনা বিভাগের সম্মানিত সচিব ড. শাহনাজ আরেফিন, *এনডিসি* ও বিবিএস এর উর্ধ্বতন কর্তৃপক্ষ।

শুমারি প্রশিক্ষণ

জনশুমারি ও গৃহগণনা ২০২২ এর মূল শুমারির তথ্য সংগ্রহের জন্য মাঠ পর্যায়ে জোনাল অফিসার ও তথ্যসংগ্রহকারীদের প্রশিক্ষণের খন্ডচিত্র।

শুমারির উদ্বোধনী র‍্যালি

১৪ জুন ২০২২ দিবাগত রাতে 'জনশুমারি ও গৃহগণনা ২০২২' এর ভাসমান লোকগণনা কার্যক্রম

‘জনশুমারি ও গৃহগণনা ২০২২’ এর তথ্যসংগ্রহ কার্যক্রম

আকস্মিক বন্যা কবলিত জেলায় ‘জনশুমারি ও গৃহগণনা ২০২২’ এর তথ্যসংগ্রহ কার্যক্রম

বিবিএস সদর দপ্তরে স্থাপিত Network Operations Centre (NOC) এ শুমারির তথ্য ‘রিয়েল টাইম’ মনিটর:

জনশুমারি ও গৃহগণনা ২০২২ এর তথ্যসংগ্রহ কার্যক্রম Network Operations Centre (NOC) থেকে সরাসরি পর্যবেক্ষণ করছেন মাননীয় প্রধানমন্ত্রীর মুখ্য সচিব ড. আহমদ কায়কাউস।

জনশুমারি ও গৃহগণনা ২০২২ এর তথ্যসংগ্রহ কার্যক্রম পর্যবেক্ষণ করছেন সচিব, পরিসংখ্যান ও তথ্য ব্যবস্থাপনা বিভাগ ও মহাপরিচালক, বিবিএস ও উর্ধ্বতন কর্মকর্তাগণ।

জনশুমারি ও গৃহগণনা ২০২২ এর তথ্যসংগ্রহ চলাকালীন সদর দপ্তরে স্থাপিত কল সেন্টারের কার্যক্রম

জনশুমারি ও গৃহগণনা ২০২২ এর সংগৃহীত তথ্য প্রক্রিয়াকরণ ও বিশ্লেষণ কার্যক্রম

শুমারির প্রাথমিক রিপোর্ট প্রকাশনা অনুষ্ঠান

জনশুমারি ও গৃহগণনা ২০২২ এর প্রাথমিক প্রতিবেদন ২৭ জুলাই ২০২২ তারিখে প্রকাশিত হয়। প্রকাশনা অনুষ্ঠানে প্রধান অতিথি হিসেবে উপস্থিত ছিলেন বাংলাদেশ জাতীয় সংসদের মাননীয় স্পীকার ড. শিরীন শারমিন চৌধুরী, *এমপি।* বিশেষ অতিথি হিসেবে উপস্থিত ছিলেন জনপ্রশাসন মন্ত্রণালয়ের মাননীয় প্রতিমন্ত্রী জনাব ফরহাদ হোসেন, *এমপি,* পরিকল্পনা মন্ত্রণালয়ের মাননীয় প্রতিমন্ত্রী ড. শামসুল আলম। অনুষ্ঠানে সভাপতিত্ব করেন মাননীয় পরিকল্পনামন্ত্রী জনাব এম. এ. মান্নান, *এমপি।* আরও উপস্থিত ছিলেন পরিসংখ্যান ও তথ্য ব্যবস্থাপনা বিভাগের সম্মানিত সচিব ড. শাহনাজ আরেফিন, *এনডিসি,* বাংলাদেশ পরিসংখ্যান ব্যুরোর সম্মানিত মহাপরিচালক মোঃ মতিয়ার রহমান, পরিসংখ্যান ও তথ্য ব্যবস্থাপনা বিভাগের যুগ্মসচিব ড. দিপংকর রায় এবং জনশুমারি ও গৃহগণনা ২০২১ প্রকল্পের সম্মানিত প্রকল্প পরিচালক জনাব মোঃ দিলদার হোসেন।

শুমারি পরবর্তী যাচাই (পিইসি) জরিপের ফলাফল প্রকাশনা অনুষ্ঠান

জনশুমারি ও গৃহগণনা ২০২২ এর সংগৃহীত তথ্যের সঠিকতা যাচাইয়ের জন্য বাংলাদেশ উন্নয়ন গবেষণা প্রতিষ্ঠান (বিআইডিএস) কর্তৃক পরিচালিত 'শুমারি পরবর্তী (যাচাই)' জরিপের ফলাফল ৬ ফেব্রুয়ারি ২০২৩ তারিখে প্রকাশিত হয়। পরিকল্পনা কমিশনের এনইসি সম্মেলনকক্ষে অনুষ্ঠিত এ সংবাদ সম্মেলনে বক্তব্য রাখেন পরিকল্পনা মন্ত্রণালয়ের মাননীয় প্রতিমন্ত্রী ড. শামসুল আলম।

জনশুমারি ও গৃহগণনা ২০২২ এর অর্জন

'কারিগরি-সরকারি (শ্রেষ্ঠ প্রতিষ্ঠান)' ক্যাটাগরিতে পরিসংখ্যান ও তথ্য ব্যবস্থাপনা বিভাগ অর্জন করেছে 'ডিজিটাল বাংলাদেশ পুরস্কার ২০২২'। মাননীয় প্রধানমন্ত্রী শেখ হাসিনা *এমপি* মহোদয়ের নিকট হতে পুরস্কারটি গ্রহণ করেন পরিসংখ্যান ও তথ্য ব্যবস্থাপনা বিভাগের সম্মানিত সচিব ড. শাহনাজ আরেফিন, *এনডিসি*।

দেশের সফটওয়্যার ও তথ্যপ্রযুক্তি সেবা খাতে অবদানের জন্য ৫ম বেসিস ন্যাশনাল আইসিটি পুরস্কার গ্রহণ করেন জনশুমারি ও গৃহগণনা ২০২১ প্রকল্পের প্রকল্প পরিচালক জনাব মোঃ দিলদার হোসেন।

ন্যাশনাল রিপোর্ট এর টেবুলেশন প্ল্যান বিষয়ক সভা

ন্যাশনাল রিপোর্ট খসড়া পর্যালোচনার লক্ষ্যে এডিটর'স ফোরামের পাশাপাশি প্রকল্প পরিচালক ও বিবিএস এর উর্ধ্বতন কর্মকর্তাগণের সভা

ন্যাশনাল রিপোর্ট প্রস্তুতে প্রকল্প টিমের কার্যক্রম

ন্যাশনাল রিপোর্টের খসড়া পর্যালোচনার জন্য টেকনিক্যাল সাপোর্ট টিম (টিএসটি) ও প্রফেসর'স ফোরামের সভা

ন্যাশনাল রিপোর্টের চূড়ান্ত খসড়া পর্যালোচনার জন্য প্রকল্প টিমের সভা

ন্যাশনাল রিপোর্ট চূড়ান্ত অনুমোদনের জন্য পরিসংখ্যান ও তথ্য ব্যবস্থাপনা বিভাগ এর 'প্রতিবেদন যাচাই-বাছাই কমিটি' এর সভা

First Digital

POPULATION AND HOUSING CENSUS 2022

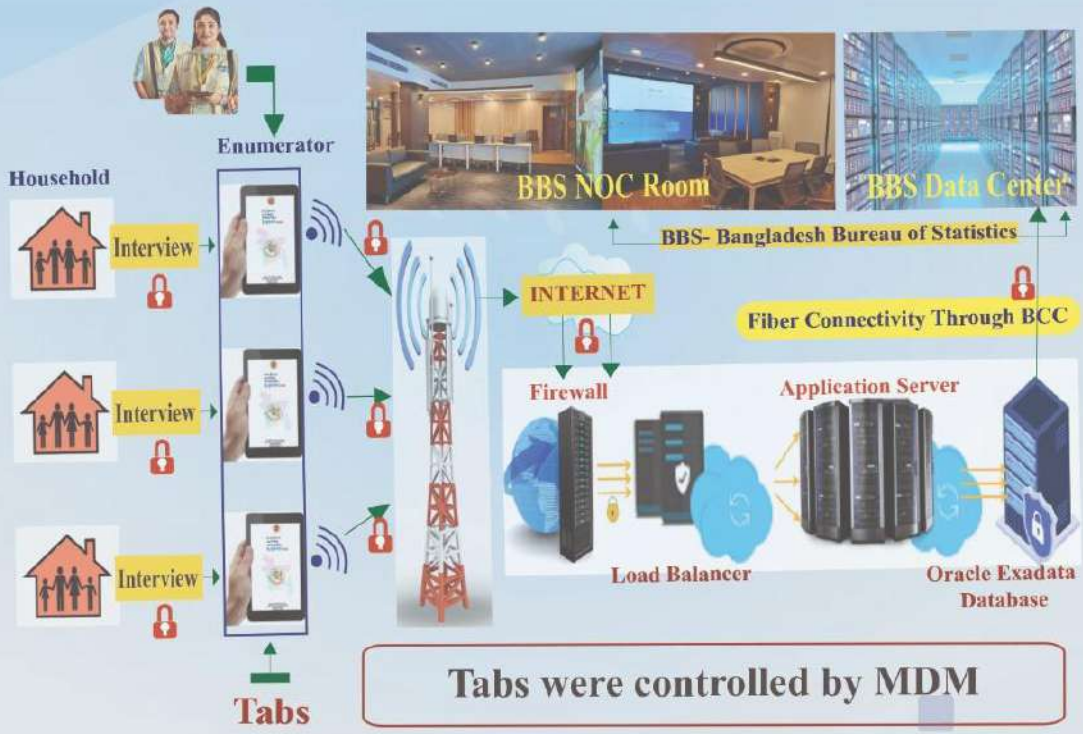

জনশুমারি ও গৃহগণনা ২০২১ প্রকল্প
বাংলাদেশ পরিসংখ্যান ব্যুরো
পরিসংখ্যান ও তথ্য ব্যবস্থাপনা বিভাগ
পরিকল্পনা মন্ত্রণালয়
পরিসংখ্যান ভবন
আগারগাঁও, ঢাকা-১২০৭
www.bbs.gov.bd

Population and Housing Census 2021 Project
Bangladesh Bureau of Statistics
Statistics and Informatics Divisio
Ministry of Planning
Parishankhyan Bhaban
Agargaon, Dhaka-1207
www.bbs.gov.bd