


লক্ষ্মীপুর জেলার বালুমহালের তথ্যসহ মানচিত্র



ক্রমিক নং	জেলা	উপজেলা	বালু মহালের নাম	বালুমহালের তফসিলভুক্ত এলাকা (মৌজা/ খতিয়ান/ দাগ নম্বর/ পরিমাণসহ)	ইজারাতুক্ত কি না	বর্তমান ইজারাদারের নাম ও ঠিকানা, মেয়াদ ও ইজারামূল্য	বালুমহালের মানচিত্র/ তফসিল এলাকা চিহ্নিত স্কাচ ম্যাপ (লিংক)
১	২	৩	৪	৫	৬	৭	৮
০১।	লক্ষ্মীপুর	লক্ষ্মীপুর সদর	চররমনীমোহন মেঘনা নদীর বালুমহাল	৯৮ নং চররমনীমোহন মৌজার পশ্চিম পাশে প্রায় ০১ বর্গ কিলোমিটার এলাকা। (বিঃদ্রঃ জরিপ বহিষ্ঠিত বিধায় খতিয়ান ও দাগ নম্বর উল্লেখ করা সম্ভব হয়নি)	বালুমহাল ঘোষণা ও ইজারা কার্যক্রমের বিবুদ্ধে মহামান্য হাইকোর্ট বিভাগের রিট পিটিশন নং-৪০৩২/২০১৩ এর প্রেক্ষিতে ইজারা কার্যক্রম বন্ধ রয়েছে।	মহামান্য হাইকোর্ট বিভাগের রিট পিটিশন নং- ৪০৩২/২০১৩ এর প্রেক্ষিতে ইজারা কার্যক্রম বন্ধ রয়েছে।	বালু মহালের মানচিত্র/ তফসিল এলাকা চিহ্নিত স্কাচ ম্যাপ সংযুক্ত আছে।


 (মোঃ শাহিদুল ইসলাম)
 অতিরিক্ত জেলা প্রশাসক (রাজস্ব)
 লক্ষ্মীপুর।

লক্ষ্মীপুর জেলার বালু মহালের স্কেচম্যাপ।

জেলা- লক্ষ্মীপুর
উপজেলা- সদর
স্কেল, ১: ৫০,০০০

সাংকেতিক চিহ্ন -

- ১। জেলার সীমানা = - - - - -
- ২। উপজেলার সীমানা = -
- ৩। মৌজার সীমানা = - - - - -
- ৪। দাকা বাস্তু = _____
- ৫। বেড়া বাঁধ = 
- ৬। সুইচ গেইট = 
(মজু চৌহুরী হাট)
- ৭। বালু মহালের অবস্থানের চিহ্ন = 