

গণপ্রজাতন্ত্রী বাংলাদেশ সরকার
জেলা প্রশাসকের কার্যালয়, চাঁদপুর
(রাজস্ব শাখা)
পোস্ট কোড- ৩৬০০
www.chandpur.gov.bd

স্মারক নং ০৫.৪২.১৩০০.০১৫.৩৩.০০৪.২০২০- ১৬৬

তারিখ- ১৫ ফেব্রুয়ারি ২০২১

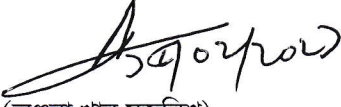
বিষয় : বালুমহাল ব্যবস্থাপনা সংক্রান্ত তথ্য জেলার ওয়েবসাইটে আপলোডকরণ।

সূত্র : ভূমি মন্ত্রণালয়ের ০৫ নভেম্বর ২০২০ তারিখের ৩১.০০.০০০০.০৫১.৩৭.০২৫.২০২০.২৮৫ নং স্মারক।

উপর্যুক্ত বিষয় ও সূত্রোক্ত স্মারকের প্রেক্ষিতে মহোদয়ের সদয় অবগতির জন্য জানানো যাচ্ছে যে, চাঁদপুর জেলার ঘোষিত ০৮ টি বালুমহালের তথ্য ওয়েবসাইটে প্রকাশ করা হয়েছে।

সংযুক্ত : ওয়েবসাইটে প্রকাশিত তালিকা ০৩ ফর্দ।

সচিব
ভূমি মন্ত্রণালয়
বাংলাদেশ সচিবালয়, ঢাকা
[দৃষ্টি আকর্ষণ:সহকারী সচিব
সায়রাত-২ অধিশাখা।]


(অঞ্জনা খান মজলিশ)

জেলা প্রশাসক
চাঁদপুর

ফোন নং: ০৮৪১-৬৩১১১

ফ্যাক্স নং: ৬৩৩৩৩/৬৩৪২৫


ই-মেইল:dcchandpur@mopa.gov.bd

স্মারক নং ০৫.৪২.১৩০০.০১৫.৩৩.০০৪.২০২০- ১৬৬/৬

তারিখ- ১৫ ফেব্রুয়ারি ২০২১

অনুলিপি: সদয় অবগতি/অবগতি ও কার্যার্থে প্রেরণ করা হলো।

- ১। বিভাগীয় কমিশনার, চট্টগ্রাম বিভাগ, চট্টগ্রাম।
- ২। উপজেলা নির্বাহী অফিসার, চাঁদপুর সদর/মতলব উত্তর/হাইমচর, চাঁদপুর।
- ৩। সহকারী কমিশনার (ভূমি), চাঁদপুর সদর/মতলব উত্তর/হাইমচর, চাঁদপুর।
- ৪। অফিস কপি।



জেলা প্রশাসক
চাঁদপুর

গণপ্রজাতন্ত্রী বাংলাদেশ সরকার
জেলা প্রশাসকের কার্যালয়, চাঁদপুর
(রাজস্ব শাখা)
পোস্ট কোড- ৩৬০০
www.chandpur.gov.bd

স্মারক নং ০৫.৪২.১৩০০.০১৫.৩৩.০০৪.২০২০- ১৬২

তারিখ- ১৫ ফেব্রুয়ারি ২০২১

বিষয় : বালুমহাল ব্যবস্থাপনা সংক্রান্ত তথ্য জেলার ওয়েবসাইটে আপলোডকরণ।


সূত্র : ভূমি মন্ত্রণালয়ের ০৫ নভেম্বর ২০২০ তারিখের ৩১.০০.০০০০.০৫১.৩৭.০২৫.২০২০.২৮৫ নং স্মারক।

উপর্যুক্ত বিষয় ও সূত্রোক্ত স্মারকের প্রেক্ষিতে চাঁদপুর জেলার ঘোষিত ০৮ টি বালুমহালের তথ্য ওয়েবসাইটে আপলোড করার নিমিত্ত তালিকা এতদসঙ্গে প্রেরণ করা হলো। তথ্য ওয়েবসাইটে আপলোড করে এ কার্যালয়কে অবহিত করার জন্য বলা হলো।

সংযুক্ত : ওয়েবসাইটে প্রকাশিত তালিকা ০১ (এক) ফর্দ।

প্রোগ্রামার

তথ্য ও যোগাযোগ প্রযুক্তি অধিদপ্তর
জেলা প্রশাসকের কার্যালয়, চাঁদপুর।



(অসীম চন্দ্র বনিক)

অতিরিক্ত জেলা প্রশাসক (রাজস্ব)
চাঁদপুর

ফোন নং: ০৮৪১-৬৩৫৮৯


ই-মেইল: adcrchandpur@gmail.com

স্মারক নং ০৫.৪২.১৩০০.০১৫.৩৩.০০৪.২০২০- ১৬২/৬

তারিখ- ১৫ ফেব্রুয়ারি ২০২১

অনুলিপি: সদয় অবগতি/অবগতি ও কার্যার্থে প্রেরণ করা হলো।

- ১। সচিব, ভূমি মন্ত্রণালয়, বাংলাদেশ সচিবালয়, ঢাকা।
- ২। বিভাগীয় কমিশনার, চট্টগ্রাম বিভাগ, চট্টগ্রাম।
- ৩। জেলা প্রশাসক, চাঁদপুর
- ৪। অফিস কপি।



অতিরিক্ত জেলা প্রশাসক (রাজস্ব)
চাঁদপুর

চাঁদপুর জেলাধীন ০৮ টি বালুমহালের ব্যবস্থাপনা সংক্রান্ত তথ্য (ওয়েবসাইটে প্রকাশের জন্য)

ক্র: নং	জেলার নাম	উপজেলার নাম	বালুমহালের নাম	বালুমহালের তফসিলভুক্ত এলাকা (মৌজা/পতিয়ান/দাগননথর/পরিমাণসহ)			ইজারাভুক্ত কিনা	বর্তমান ইজারাদারের নাম ও ঠিকানা, মেসাদ ও ইজারামূল্য	বালুমহালের মানচিত্র/ তফসিল এলাকা চিহ্নিত স্ক্যানম্যাপ (সিংক)	মন্তব্য								
				সৌজার নাম	জে. এল. নং	খ.নং												
১	চাঁদপুর	চাঁদপুর সদর	হরিণা বালুমহাল	১২৬	১২৭	১৩০	১	৩৪৫.০০	১০১.০০	৩৭৮.০০	৫৬.০০	৬০.০০	৮২.০০	১	না	--	--	সামল চলমান
								৯৮২ একর বা ৩৯৭.৫৭ হেক্টর										
২		মতলব উত্তর	চর ইলিয়ট বালুমহাল	৮১			১	৩০ হেক্টর							না	--	--	সামরাত ক্যালেক্টার হতে বাদ দেয়ার কার্যক্রম প্রক্রিয়াধীন
৩			চরসুপকী বালুমহাল	৬৯			১	৩০ হেক্টর							না	--	--	সামরাত ক্যালেক্টার হতে বাদ দেয়ার কার্যক্রম প্রক্রিয়াধীন
৪			কালীগঞ্জ দিয়ারা বালুমহাল	২২৮			১	৩০ হেক্টর							না	--	--	সামরাত ক্যালেক্টার হতে বাদ দেয়ার কার্যক্রম প্রক্রিয়াধীন
৫			কাউয়ারাচর বালুমহাল	৬৫			১	৩০ হেক্টর							না	--	--	সামরাত ক্যালেক্টার হতে বাদ দেয়ার কার্যক্রম প্রক্রিয়াধীন
৬			এখলাছপুর বালুমহাল	৭১			১	৩০ হেক্টর							না	--	--	সামরাত ক্যালেক্টার হতে বাদ দেয়ার কার্যক্রম প্রক্রিয়াধীন
৬			নাওভাঙ্গা ও জয়পুর বালুমহাল	১৩৫	১৩৬		১	৩০ হেক্টর							না	--	--	সামরাত ক্যালেক্টার হতে বাদ দেয়ার কার্যক্রম প্রক্রিয়াধীন
৭			রামগোপালপুর বালুমহাল	৬৪	৬৩		১	৬.০০	৮.০০	২০.০০	৭.০০	২২.০০	১২.০০		না	--	--	সামরাত ক্যালেক্টার হতে বাদ দেয়ার কার্যক্রম প্রক্রিয়াধীন
								৭৫.০০ একর										

১৩/০৭/২০২৩
 জেলা প্রশাসক
 চাঁদপুর

297

16 - 26 - 22

292

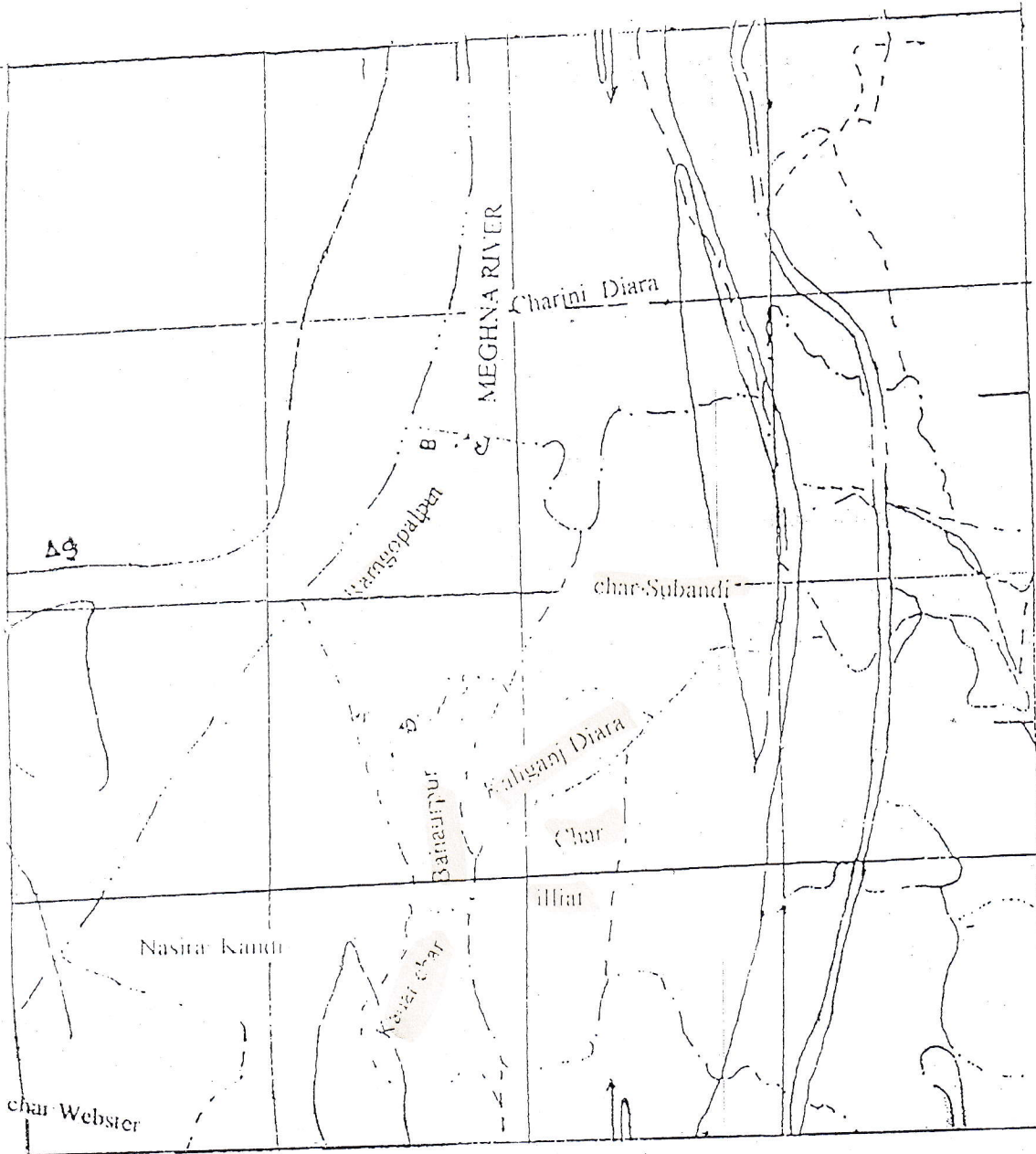
ANNEXURE - A

DA

TOPOGRAPHICAL MAP OF

CHAF LIET, RAM GOPAL PUR, KALIGONJ DIARA, KAUARCHAR-BAHADUR PUR,
CHAR SHUGONDHI MOUZA, P.S. MATLAB UTTAR, DIST. CHANDPUR.

90° 35'



23° 25'